

ΔΗΜΟΣ ΚΟΖΑΝΗΣ

**ΕΠΙΧΕΙΡΗΣΙΑΚΟ ΠΡΟΓΡΑΜΜΑ ΔΗΜΟΥ ΚΟΖΑΝΗΣ
ΠΕΡΙΟΔΟΥ 2011 - 2014**

**Α΄ ΦΑΣΗ: ΣΤΡΑΤΗΓΙΚΟΣ ΣΧΕΔΙΑΣΜΟΣ
(ΥΦΙΣΤΑΜΕΝΗ ΚΑΤΑΣΤΑΣΗ – ΣΤΡΑΤΗΓΙΚΗ ΔΗΜΟΥ ΚΟΖΑΝΗΣ)**

ΣΕΠΤΕΜΒΡΙΟΣ, 2011

Πηγή φωτογραφιών: <http://www.kozanh.gr>

ΔΗΜΟΣ ΚΟΖΑΝΗΣ

ΕΠΙΧΕΙΡΗΣΙΑΚΟ ΠΡΟΓΡΑΜΜΑ ΔΗΜΟΥ ΚΟΖΑΝΗΣ ΠΕΡΙΟΔΟΥ 2011 - 2014

Α΄ ΦΑΣΗ: ΣΤΡΑΤΗΓΙΚΟΣ ΣΧΕΔΙΑΣΜΟΣ
ΥΦΙΣΤΑΜΕΝΗ ΚΑΤΑΣΤΑΣΗ –
ΣΤΡΑΤΗΓΙΚΗ ΔΗΜΟΥ ΚΟΖΑΝΗΣ

ΣΕΠΤΕΜΒΡΙΟΣ, 2011

ΠΙΝΑΚΑΣ ΠΕΡΙΕΧΟΜΕΝΩΝ

1	ΕΙΣΑΓΩΓΗ.....	18
1.1	Τα Επιχειρησιακά Προγράμματα.....	18
1.2	Ορισμός, Στόχοι και Διάρθρωση ενός Επιχειρησιακού Προγράμματος	19
1.2.1	Ορισμός	19
1.2.2	Στόχοι	20
1.2.3	Χαρακτηριστικά ενός Επιχειρησιακού Προγράμματος	21
1.3	Μεθοδολογική Προσέγγιση του Επιχειρησιακού Προγράμματος.....	23
1.3.1	Βασικά Στάδια Κατάρτισης του Επιχειρησιακού Προγράμματος.....	23
1.3.2	Μέσα και Εργαλεία για την Κατάρτιση του Επιχειρησιακού Προγράμματος.....	27
1.3.3	Ομάδα Έργου	29
2	ΠΕΡΙΓΡΑΦΗ ΤΗΣ ΥΦΙΣΤΑΜΕΝΗΣ ΚΑΤΑΣΤΑΣΗΣ ΔΗΜΟΥ ΚΟΖΑΝΗΣ.....	29
2.1	Συνοπτική Περιγραφή της Περιοχής.....	29
2.1.1	Βασικά Χαρακτηριστικά, Χωροταξική Ένταξη και Διοικητική Οργάνωση	29
2.1.2	Περιβάλλον και Ποιότητας Ζωής	29
2.1.3	Κοινωνική Πολιτική, Παιδεία, Πολιτισμός και Αθλητισμός.....	29
2.1.4	Τοπική Οικονομία και Απασχόληση	29
2.1.5	Αναπτυξιακή Φυσιογνωμία του Δήμου Κοζάνης	29
2.2	Περιγραφή του Εσωτερικού Περιβάλλοντος του Δήμου Κοζάνης και των Νομικών του Προσώπων	29
2.2.1	Οργάνωση και Συνεργασίες	29
2.2.2	Δραστηριότητες και Διαδικασίες	29
2.2.3	Ανθρώπινο Δυναμικό και Υλικοτεχνική Υποδομή	29
2.2.4	Οικονομικά	29
2.2.5	Νομικά Πρόσωπα του Δήμου Κοζάνης.....	29
3	ΑΞΙΟΛΟΓΗΣΗ ΤΗΣ ΥΦΙΣΤΑΜΕΝΗΣ ΚΑΤΑΣΤΑΣΗΣ	29
3.1	Αξιολόγηση της Κατάστασης της Περιοχής του Δήμου Κοζάνης- Εντοπισμός Κρίσιμων Ζητημάτων Τοπικής Ανάπτυξης.....	29

Α' ΦΑΣΗ: ΣΤΡΑΤΗΓΙΚΟΣ ΣΧΕΔΙΑΣΜΟΣ (ΥΦΙΣΤΑΜΕΝΗ ΚΑΤΑΣΤΑΣΗ – ΣΤΡΑΤΗΓΙΚΗ ΔΗΜΟΥ ΚΟΖΑΝΗΣ)	
3.1.1	Αξιολόγηση Εξωτερικού Περιβάλλοντος (S.W.O.T. Ανάλυση)..... 29
3.1.2	Κρίσιμα Ζητήματα Τοπικής Ανάπτυξης 29
3.2	Αξιολόγηση του Εσωτερικού Περιβάλλοντος - Εντοπισμός Κρίσιμων Ζητημάτων Εσωτερικής Ανάπτυξης 29
3.2.1	Αξιολόγηση Εσωτερικού Περιβάλλοντος (S.W.O.T. Ανάλυση) 29
3.2.2	Κρίσιμα Ζητήματα Εσωτερικής Ανάπτυξης 29
4	ΣΤΡΑΤΗΓΙΚΟΣ ΣΧΕΔΙΑΣΜΟΣ..... 29
4.1	Αποστολή, Όραμα, Αρχές Λειτουργίας και Διακυβέρνησης..... 29
4.1.1	Αποστολή..... 29
4.1.2	Όραμα..... 29
4.1.3	Κατευθυντήριες Αρχές..... 29
4.2	Καθορισμός της Στρατηγικής..... 29
4.2.1	Γενικοί Στόχοι Τοπικής Ανάπτυξης 29
4.2.2	Γενικοί Στόχοι Εσωτερικής Ανάπτυξης 29
4.3	Αναπτυξιακές Προτεραιότητες του Επιχειρησιακού Προγράμματος 29
4.3.1	Άξονες Προτεραιότητας του Επιχειρησιακού Προγράμματος..... 29
5	ΠΑΡΑΡΤΗΜΑ..... 29

ΠΕΡΙΕΧΟΜΕΝΑ ΠΙΝΑΚΩΝ

Πίνακας 1: Μόνιμος πληθυσμός, έκταση και πληθυσμιακή πυκνότητα ανά Τοπική Κοινότητα της Δημοτικής Ενότητας Κοζάνης (2001)	29
Πίνακας 2: Μόνιμος πληθυσμός και έκταση ανά Τοπική Κοινότητα της Δημοτικής Ενότητας Αιανής (2001)	29
Πίνακας 3: Μόνιμος πληθυσμός και έκταση ανά Τοπική Κοινότητα της Δημοτικής Ενότητας Δημητρίου Υψηλάντη (2001)	29
Πίνακας 4: Μόνιμος πληθυσμός και έκταση ανά Τοπική Κοινότητα της Δημοτικής Ενότητας Ελίμειας (2001)	29
Πίνακας 5: Μόνιμος πληθυσμός και έκταση ανά Τοπική Κοινότητα της Δημοτικής Ενότητας Ελλησπόντου (2001).....	29
Πίνακας 6: Κύρια μετεωρολογικά δεδομένα για την περιοχή της Δημοτικής Ενότητας Κοζάνης.....	29
Πίνακας 7: Χρήσεις γης Δημοτικής Ενότητας Κοζάνης.....	29
Πίνακας 8: Χρήσεις γης ανά Τοπική Κοινότητα της Δημοτικής Ενότητας Αιανής (σε στρέμματα) 29	
Πίνακας 9: Χρήσεις γης ανά Τοπική Κοινότητα της Δημοτικής Ενότητας Δημητρίου Υψηλάντη (σε στρέμματα)	29
Πίνακας 10: Χρήσεις γης ανά Τοπική Κοινότητα της Δημοτικής Ενότητας Δημητρίου Υψηλάντη (σε ποσοστό).....	29
Πίνακας 11: Κατανομή χρήσεων γης ανά Τοπική Κοινότητα της Δημοτικής Ενότητας Ελίμειας (2005)	29
Πίνακας 12: Χρήσεις γης Δημοτικής Ενότητας Ελλησπόντου	29
Πίνακας 13: Πολιτιστική Κληρονομιά Τοπικών Κοινοτήτων Δημοτικής Ενότητας Ελίμειας 29	
Πίνακας 14: Κατάσταση διαχείρισης υγρών αποβλήτων	29
Πίνακας 15: Ηλικιακή διάρθρωση και σύνθεση κατά φύλο του πληθυσμού Δημοτικής Ενότητας Κοζάνης (2001).....	29
Πίνακας 16: Δείκτες ευημερίας Περιφερειακής Ενότητας Κοζάνης.....	29
Πίνακας 17: Οικονομικά ενεργός πληθυσμός (%) Δημοτικής Ενότητας Κοζάνης, Περιφερειακής Ενότητας Κοζάνης, Περιφέρειας Δυτικής Μακεδονίας, Χώρας (1991, 2001) 29	

Α' ΦΑΣΗ: ΣΤΡΑΤΗΓΙΚΟΣ ΣΧΕΔΙΑΣΜΟΣ (ΥΦΙΣΤΑΜΕΝΗ ΚΑΤΑΣΤΑΣΗ – ΣΤΡΑΤΗΓΙΚΗ ΔΗΜΟΥ ΚΟΖΑΝΗΣ)

Πίνακας 18: Ποσοστιαία κατανομή απασχολουμένων ανά τομέα παραγωγής και Τοπική Κοινότητα της Δημοτικής Ενότητας Κοζάνης (2001)	29
Πίνακας 19: Κατανομή της απασχόλησης κατά ομάδα κλάδων οικονομικής δραστηριότητας (πραγματικός πληθυσμός)	29
Πίνακας 20: Ποσοστιαία κατανομή απασχολουμένων ανά τομέα παραγωγής και Τοπική Κοινότητα της Δημοτικής Ενότητας Αιανής (2001)	29
Πίνακας 21: Ποσοστιαία κατανομή απασχολουμένων ανά τομέα παραγωγής και Τοπική Κοινότητα της Δημοτικής Ενότητας Δημητρίου Υψηλάντη (2001)	29
Πίνακας 22: Ποσοστιαία κατανομή απασχολουμένων ανά τομέα παραγωγής και Τοπική Κοινότητα της Δημοτικής Ενότητας Ελίμειας (2001)	29
Πίνακας 23: Ποσοστιαία κατανομή απασχολουμένων ανά τομέα παραγωγής και Τοπική Κοινότητα της Δημοτικής Ενότητας Ελλησπόντου (2001)	29
Πίνακας 24: Μετατόπιση - Συμμετοχή, Συντελεστές Χωροθέτησης και Βασική Απασχόληση ανά τομέα στη Δημοτική Ενότητα Κοζάνης	29
Πίνακας 25: Μετατόπιση - Συμμετοχή, Συντελεστές Χωροθέτησης και Βασική Απασχόληση ανά κλάδο στη Δημοτική Ενότητα Κοζάνης	29
Πίνακας 26: Σύνολο επιχειρήσεων Δημοτικής Ενότητας Δημητρίου Υψηλάντη (2008)	29
Πίνακας 27: Σύνολο επιχειρήσεων Δημοτικής Ενότητας Ελλησπόντου (2008)...	29
Πίνακας 28: Εγγραφές νέων επιχειρήσεων Δημοτικής Ενότητας Ελλησπόντου και Περιφερειακής Ενότητας Κοζάνης	29
Πίνακας 29: Διαγραφές επιχειρήσεων Δημοτικής Ενότητας Ελλησπόντου και Περιφερειακής Ενότητας Κοζάνης	29
Πίνακας 32: Χρηματοδοτικά προγράμματα Δημοτικής Ενότητας Κοζάνης Σφάλμα! Δεν έχει οριστεί σελιδοδείκτης.	
Πίνακας 33: Ποσοστιαία κατανομή Τακτικών Υπαλλήλων Δήμου Κοζάνης ανά επίπεδο εκπαίδευσης	29
Πίνακας 34: Ποσοστιαία κατανομή υπαλλήλων ΙΔΑΧ Δήμου Κοζάνης ανά επίπεδο εκπαίδευσης	29
Πίνακας 35: Ποσοστιαία κατανομή ανθρώπινου δυναμικού Δήμου Κοζάνης ανά επίπεδο εκπαίδευσης	29
Πίνακας 36: Ποσοστιαία κατανομή ανθρώπινου δυναμικού Δήμου Κοζάνης Πανεπιστημιακής εκπαίδευσης ανά κλάδο	29
Πίνακας 37: Ποσοστιαία κατανομή ανθρώπινου δυναμικού Δήμου Κοζάνης Τεχνικής εκπαίδευσης ανά κλάδο	29
Πίνακας 38: Ποσοστιαία κατανομή ανθρώπινου δυναμικού Δήμου Κοζάνης Δευτεροβάθμιας εκπαίδευσης ανά κλάδο	29

Α' ΦΑΣΗ: ΣΤΡΑΤΗΓΙΚΟΣ ΣΧΕΔΙΑΣΜΟΣ (ΥΦΙΣΤΑΜΕΝΗ ΚΑΤΑΣΤΑΣΗ – ΣΤΡΑΤΗΓΙΚΗ ΔΗΜΟΥ ΚΟΖΑΝΗΣ)

Πίνακας 39:	Ποσοστιαία κατανομή ανθρώπινου δυναμικού Δήμου Κοζάνης Υποχρεωτικής εκπαίδευσης ανά κλάδο	29
Πίνακας 40:	Εξοπλισμός πληροφορικής Δήμου Κοζάνης	29
Πίνακας 41:	Διαθέσιμος τεχνικός εξοπλισμός και οχήματα Δήμου Κοζάνης	29
Πίνακας 42:	Περιουσία Δημοτικής Ενότητας Κοζάνης.....	29
Πίνακας 43:	Στοιχεία Δημοτικών και Κοινοτικών καταστημάτων	29
Πίνακας 42:	Προϋπολογισμός εσόδων έτους 2011 Δήμου Κοζάνης	29
Πίνακας 43:	Προϋπολογισμός εσόδων έτους 2011 Δήμου Κοζάνης προρισμένα για επενδύσεις	29
Πίνακας 44:	Προϋπολογισμός Εξόδων 2011 Δήμου Κοζάνης	29
Πίνακας 45:	Προϋπολογισμός Εξόδων 2011 Δήμου Κοζάνης ανά Υπηρεσία	29
Πίνακας 46:	SWOT Ανάλυση εξωτερικού περιβάλλοντος Δ. Κοζάνης - Θεματικός Τομέας: Περιβάλλον και Ποιότητα Ζωής	29
Πίνακας 47:	SWOT Ανάλυση εξωτερικού περιβάλλοντος Δ. Κοζάνης - Θεματικός Τομέας: Κοινωνική Πολιτική, Παιδεία, Πολιτισμός & Αθλητισμός	29
Πίνακας 48:	SWOT Ανάλυση εξωτερικού περιβάλλοντος Δ. Κοζάνης - Θεματικός Τομέας: Τοπική Οικονομία & Απασχόληση.....	29
Πίνακας 49:	SWOT Ανάλυση εξωτερικού περιβάλλοντος Δ. Κοζάνης - Θεματικός Τομέας: Εξυπηρέτηση Πολιτών / Κρατικές Αρμοδιότητες	29
Πίνακας 50:	SWOT Ανάλυση εσωτερικού περιβάλλοντος Δ. Κοζάνης - Οργανωτική Μονάδα/Λειτουργική Περιοχή: Τεχνικές & Πολεοδομικές Υπηρεσίες .	29
Πίνακας 51:	SWOT Ανάλυση εσωτερικού περιβάλλοντος Δ. Κοζάνης - Οργανωτική Μονάδα/Λειτουργική Περιοχή: Διοικητικές & Οικονομικές Υπηρεσίες	29
Πίνακας 52:	SWOT Ανάλυση εσωτερικού περιβάλλοντος Δ. Κοζάνης - Οργανωτική Μονάδα/Λειτουργική Περιοχή: Περιβάλλον / Καθαριότητα	29
Πίνακας 53:	SWOT Ανάλυση εσωτερικού περιβάλλοντος Δ. Κοζάνης - Οργανωτική Μονάδα/Λειτουργική Περιοχή: Υπηρεσίες Κοινωνικής Πρόνοιας, Πολιτισμού, Αθλητισμού, Τοπικής Ανάπτυξης και των Νομικών Προσώπων του Δήμου	29
Πίνακας 54:	SWOT Ανάλυση εσωτερικού περιβάλλοντος Δ. Κοζάνης - Οργανωτική Μονάδα/Λειτουργική Περιοχή: Επιτελικές Λειτουργίες / Υποστηρικτικές Υπηρεσίες	29
Πίνακας 55:	Πίνακας γενικών και ειδικών στόχων τοπικής ανάπτυξης ανά θεματικό τομέα	29
Πίνακας 56:	Πίνακας γενικών και ειδικών στόχων εσωτερικής ανάπτυξης Δ. Κοζάνης ανά θεματικό τομέα	29

Α' ΦΑΣΗ: ΣΤΡΑΤΗΓΙΚΟΣ ΣΧΕΔΙΑΣΜΟΣ (ΥΦΙΣΤΑΜΕΝΗ ΚΑΤΑΣΤΑΣΗ – ΣΤΡΑΤΗΓΙΚΗ ΔΗΜΟΥ ΚΟΖΑΝΗΣ)

Πίνακας 57:	Πίνακας ιεραρχικής διάρθρωσης Αξόνων Προτεραιότητας και Γενικών Στόχων του Επιχειρησιακού Προγράμματος	29
Πίνακας 58:	Μετρήσεις Διοξειδίου του Αζώτου (NO ²) για το έτος 1996	29
Πίνακας 59:	Μετρήσεις Διοξειδίου του Θείου (SO ²) για το έτος 1996	29
Πίνακας 60:	Μετρήσεις Αιωρούμενων Σωματιδίων (PM-10) για το έτος 1996....	29
Πίνακας 61:	Μετρήσεις Όζοντος (O ₃) για το έτος 1996 (μg/m ³)	29
Πίνακας 62:	Μετρήσεις βαρέων μετάλλων και τοξικών ουσιών στη λίμνη του Πολυφύτου	29
Πίνακας 63:	Ισχύοντες όροι και περιορισμοί δόμησης, χρήσεις γης και κατώτατα όρια κατάτμησης κατά περιοχή.....	29
Πίνακας 64:	Καθορισμός χρήσεων γης, όρων και περιορισμών δόμησης ρυμοτομικού σχεδίου.....	29
Πίνακας 65:	Υδρευτική κατάσταση οικισμών Δημοτικής Ενότητας Κοζάνης	29
Πίνακας 66:	Εξέλιξη πραγματικού πληθυσμού ανά οικισμό και Τοπική Κοινότητα της Δημοτικής Ενότητας Κοζάνης.....	29
Πίνακας 67:	Εξέλιξη των απασχολούμενων ανά Τοπική Κοινότητα της Δημοτικής Ενότητας Κοζάνης και ανά οικονομικό τομέα παραγωγής.....	29
Πίνακας 68:	Γεωργικές εκμεταλλεύσεις και εκτάσεις αυτών κατά είδος καλλιέργειας ανά Τοπική Κοινότητα Δημοτικής Ενότητας Κοζάνης.....	29
Πίνακας 69:	Αρδευόμενες εκτάσεις - απογραφή εκμεταλλεύσεων Δημοτικής Ενότητας Κοζάνης, Περιφερειακής Ενότητας Κοζάνης, Περιφέρειας Δυτ. Μακεδονίας και Χώρας	29
Πίνακας 70:	Ποσοστιαία κατανομή πληθυσμού ανά εκπαιδευτικό επίπεδο Δημοτικής Ενότητας Κοζάνης ανά Τοπική Κοινότητα, Περιφερειακής Ενότητας Κοζάνης, Περιφέρειας Δυτικής Μακεδονίας και συνόλου Χώρας (1991)	29
Πίνακας 71:	Νηπιαγωγεία Δημοτικής Ενότητας Κοζάνης	29
Πίνακας 72:	Δημοτικά Σχολεία Δημοτικής Ενότητας Κοζάνης	29
Πίνακας 73:	Γυμνάσια και Λύκεια Δημοτικής Ενότητας Κοζάνης	29
Πίνακας 74:	Αθλητικοί σύλλογοι Δημοτικής Ενότητας Κοζάνης	29
Πίνακας 75:	Πολιτιστικοί, φυσιολατρικοί και φιλανθρωπικοί σύλλογοι Δημοτικής Ενότητας Κοζάνης.....	29
Πίνακας 76:	Οικονομικά ενεργός πληθυσμός, απασχολούμενοι, άνεργοι και οικονομικά μη ενεργός πληθυσμός ανά Τοπική Κοινότητα της Δημοτικής Ενότητας Κοζάνης (2001)	29
Πίνακας 77:	Ανθρώπινο δυναμικό Δημοτικής Ενότητας Κοζάνης.....	29

Α' ΦΑΣΗ: ΣΤΡΑΤΗΓΙΚΟΣ ΣΧΕΔΙΑΣΜΟΣ (ΥΦΙΣΤΑΜΕΝΗ ΚΑΤΑΣΤΑΣΗ – ΣΤΡΑΤΗΓΙΚΗ ΔΗΜΟΥ ΚΟΖΑΝΗΣ)

Πίνακας 78:	Δημοτική περιουσία Δημοτικής Ενότητας Κοζάνης στην Τ.Κ. Βατερού 29
Πίνακας 79:	Δημοτική περιουσία Δημοτικής Ενότητας Κοζάνης στην Τ.Κ. Αργίλου 29
Πίνακας 80:	Δημοτική περιουσία Δημοτικής Ενότητας Κοζάνης στην Τ.Κ. Χαραυγής 29
Πίνακας 81:	Δημοτική περιουσία Δημοτικής Ενότητας Κοζάνης στην Τ.Κ. Οινόης 29
Πίνακας 82:	Δημοτική περιουσία Δημοτικής Ενότητας Κοζάνης στην Τ.Κ. Καλαμιάς 29
Πίνακας 83:	Δημοτική περιουσία Δημοτικής Ενότητας Κοζάνης στην Τ.Κ. Αλωνακίων 29
Πίνακας 84:	Δημοτική περιουσία Δημοτικής Ενότητας Κοζάνης στην Τ.Κ. Λευκόβρυσης 29
Πίνακας 85:	Δημοτική περιουσία Δημοτικής Ενότητας Κοζάνης στην Τ.Κ. Σκήτης 29
Πίνακας 86:	Δημοτική περιουσία Δημοτικής Ενότητας Κοζάνης στην Τ.Κ. Ανθοτόπου 29
Πίνακας 87:	Δημοτική περιουσία Δημοτικής Ενότητας Κοζάνης στην Τ.Κ. Φτελιάς 29
Πίνακας 88:	Δημοτική περιουσία Δημοτικής Ενότητας Κοζάνης στην Τ.Κ. Καρυδίτσας 29
Πίνακας 89:	Δημοτική περιουσία Δημοτικής Ενότητας Κοζάνης στην Τ.Κ. Πρωτοχωρίου 29
Πίνακας 90:	Δημοτική περιουσία Δημοτικής Ενότητας Κοζάνης στην Τ.Κ. Κοίλων 29
Πίνακας 91:	Δημοτική περιουσία Δημοτικής Ενότητας Κοζάνης στην Τ.Κ. Μελισσίων-Κοίλων 29
Πίνακας 92:	Δημοτική περιουσία Δημοτικής Ενότητας Κοζάνης στην Τ.Κ. Νέας Νικόπολης 29
Πίνακας 93:	Δημοτική περιουσία Δημοτικής Ενότητας Κοζάνης στην Τ.Κ. Εξοχής 29
Πίνακας 94:	Δημοτική περιουσία Δημοτικής Ενότητας Κοζάνης στην Τ.Κ. Λυγερής 29
Πίνακας 95:	Δημοτική περιουσία Δημοτικής Ενότητας Κοζάνης στην Τ.Κ. Μεταμόρφωσης 29

Α' ΦΑΣΗ: ΣΤΡΑΤΗΓΙΚΟΣ ΣΧΕΔΙΑΣΜΟΣ (ΥΦΙΣΤΑΜΕΝΗ ΚΑΤΑΣΤΑΣΗ – ΣΤΡΑΤΗΓΙΚΗ ΔΗΜΟΥ ΚΟΖΑΝΗΣ)

- Πίνακας 96: Δημοτική περιουσία Δ Δημοτικής Ενότητας Κοζάνης στην Τ.Κ. Ξηρολίμνης 29
- Πίνακας 97: Δημοτική περιουσία Δημοτικής Ενότητας Κοζάνης στην Τ.Κ. Λευκοπηγής 29
- Πίνακας 98: Δημοτική περιουσία Δημοτικής Ενότητας Κοζάνης στην Τ.Κ. Πετρανών 29
- Πίνακας 99: Στοιχεία Δημοτικών και Κοινοτικών Καταστημάτων Δ.Ε. Κοζάνης . 29

ΠΕΡΙΕΧΟΜΕΝΑ ΣΧΗΜΑΤΩΝ

Σχήμα 1: Διαγραμματική απεικόνιση των σταδίων κατάρτισης του Επιχειρησιακού Προγράμματος	26
Σχήμα 2: Τυπική διάταξη SWOT Analysis	27
Σχήμα 3: Χρήση μεθόδου SWOT για την κατάρτιση προτάσεων κατευθύνσεων πολιτικής	28
Σχήμα 4: Διαδικασία καθορισμού στρατηγικής Δήμου Κοζάνης	29
Σχήμα 5: Χωροταξική ένταξη Δημοτικής Ενότητας Κοζάνης στην Περιφερειακή Ενότητα Κοζάνης.....	29
Σχήμα 6: Χωροταξική ένταξη Δημοτικής Ενότητας Αιανής στην Περιφερειακή Ενότητα Κοζάνης.....	29
Σχήμα 7: Χωροταξική ένταξη Δημοτικής Ενότητας Δημητρίου Υψηλάντη στην Περιφερειακή Ενότητα Κοζάνης	29
Σχήμα 8: Χωροταξική ένταξη Δημοτικής Ενότητας Ελίμειας στην Περιφερειακή Ενότητα Κοζάνης.....	29
Σχήμα 9: Χωροταξική ένταξη Δημοτικής Ενότητας Ελλησπόντου στην Περιφερειακή Ενότητα Κοζάνης	29
Σχήμα 10: Ετήσιες δυναμικότητες Μονάδων (2006).....	29
Σχήμα 11: Δίκτυο μεταφόρτωσης (2006)	29
Σχήμα 12: Παραγωγή αστικών απορριμμάτων ανά ΟΤΑ (2006)	29
Σχήμα 13: Εξέλιξη πληθυσμού Δημοτικής Ενότητας Κοζάνης 1961-2001	29
Σχήμα 14: Ποσοστιαία μεταβολή πληθυσμού Δημοτικής Ενότητας Κοζάνης, Περιφερειακής Ενότητας Κοζάνης, Περιφέρειας Δυτικής Μακεδονίας, Χώρας.....	29
Σχήμα 15: Ποσοστιαία μεταβολή πραγματικού πληθυσμού των Τοπικών Κοινοτήτων Δημοτικής Ενότητας Κοζάνης.....	29
Σχήμα 16: Αλλοδαποί εγκατεστημένοι στη Δημοτική Ενότητα Κοζάνης κατά χώρα προέλευσης	29
Σχήμα 17: Απασχολούμενοι αλλοδαποί κατά κλάδο οικονομικής δραστηριότητας (σε %) στη Δημοτική Ενότητα Κοζάνης.....	29
Σχήμα 18: Εξέλιξη πραγματικού πληθυσμού Δημοτικής Ενότητας Αιανής 1971-2001	29

Α΄ ΦΑΣΗ: ΣΤΡΑΤΗΓΙΚΟΣ ΣΧΕΔΙΑΣΜΟΣ (ΥΦΙΣΤΑΜΕΝΗ ΚΑΤΑΣΤΑΣΗ – ΣΤΡΑΤΗΓΙΚΗ ΔΗΜΟΥ ΚΟΖΑΝΗΣ)

- Σχήμα 19: Ποσοστιαία μεταβολή πραγματικού πληθυσμού Δημοτικής Ενότητας Αιανής, Περιφερειακής Ενότητας Κοζάνης, Περιφέρειας Δυτικής Μακεδονίας, Χώρας 29
- Σχήμα 20: Ποσοστιαία μεταβολή πραγματικού πληθυσμού των Τοπικών Κοινοτήτων Δημοτικής Ενότητας Αιανής..... 29
- Σχήμα 21: Αλλοδαποί εγκατεστημένοι στη Δημοτική Ενότητα Αιανής κατά χώρα προέλευσης 29
- Σχήμα 22: Απασχολούμενοι αλλοδαποί και κλάδο οικονομικής δραστηριότητας (σε %) στη Δημοτική Ενότητα Αιανής 29
- Σχήμα 23: Εξέλιξη πραγματικού πληθυσμού Δημοτικής Ενότητας Δημητρίου Υψηλάντη 1971-2001..... 29
- Σχήμα 24: Ποσοστιαία μεταβολή πραγματικού πληθυσμού Δημοτικής Ενότητας Δημητρίου Υψηλάντη, Περιφερειακής Ενότητας Κοζάνης, Περιφέρειας Δυτικής Μακεδονίας, Χώρας 29
- Σχήμα 25: Ποσοστιαία μεταβολή πραγματικού πληθυσμού των Τοπικών Κοινοτήτων Δημοτικής Ενότητας Δημητρίου Υψηλάντη 29
- Σχήμα 26: Αλλοδαποί εγκατεστημένοι στη Δημοτική Ενότητα Δημητρίου Υψηλάντη κατά χώρα προέλευσης 29
- Σχήμα 27: Απασχολούμενοι αλλοδαποί και κλάδο οικονομικής δραστηριότητας (σε %) στη Δημοτική Ενότητα Δημητρίου Υψηλάντη..... 29
- Σχήμα 28: Εξέλιξη πραγματικού πληθυσμού Δημοτικής Ενότητας Ελίμειας 1981-2001 29
- Σχήμα 29: Ποσοστιαία μεταβολή πραγματικού πληθυσμού Δημοτικής Ενότητας Ελίμειας, Περιφερειακής Ενότητας Κοζάνης, Περιφέρειας Δυτικής Μακεδονίας, Χώρας 29
- Σχήμα 30: Ποσοστιαία μεταβολή πραγματικού πληθυσμού των Τοπικών Κοινοτήτων Δημοτικής Ενότητας Ελίμειας..... 29
- Σχήμα 31: Αλλοδαποί εγκατεστημένοι στη Δημοτική Ενότητα Ελίμειας κατά χώρα προέλευσης 29
- Σχήμα 32: Απασχολούμενοι αλλοδαποί και κλάδο οικονομικής δραστηριότητας (σε %) στη Δημοτική Ενότητα Ελίμειας..... 29
- Σχήμα 33: Εξέλιξη πραγματικού πληθυσμού Δημοτικής Ενότητας Ελλησπόντου 1971-2001 29
- Σχήμα 34: Ποσοστιαία μεταβολή πραγματικού πληθυσμού Δημοτικής Ενότητας Ελλησπόντου, Περιφερειακής Ενότητας Κοζάνης, Περιφέρειας Δυτικής Μακεδονίας, Χώρας 29
- Σχήμα 35: Ποσοστιαία μεταβολή πραγματικού πληθυσμού των Τοπικών Κοινοτήτων Δημοτικής Ενότητας Ελλησπόντου 29

Α' ΦΑΣΗ: ΣΤΡΑΤΗΓΙΚΟΣ ΣΧΕΔΙΑΣΜΟΣ (ΥΦΙΣΤΑΜΕΝΗ ΚΑΤΑΣΤΑΣΗ – ΣΤΡΑΤΗΓΙΚΗ ΔΗΜΟΥ ΚΟΖΑΝΗΣ)

- Σχήμα 36: Αλλοδαποί εγκατεστημένοι στη Δημοτική Ενότητα Ελλησπόντου κατά χώρα προέλευσης..... 29
- Σχήμα 37: Απασχολούμενοι αλλοδαποί και κλάδο οικονομικής δραστηριότητας (σε %) στη Δημοτική Ενότητα Ελλησπόντου 29
- Σχήμα 38: Ηλικιακή Διάρθρωση του πληθυσμού ανά φύλο Δημοτικής Ενότητας Κοζάνης (1991-2001)..... 29
- Σχήμα 39: Ηλικιακή Διάρθρωση του πληθυσμού ανά φύλο Περιφερειακής Ενότητας Κοζάνης (2001) 29
- Σχήμα 40: Ηλικιακή Διάρθρωση του πληθυσμού ανά φύλο Περιφέρειας Δυτικής Μακεδονίας (2001) 29
- Σχήμα 41: Ηλικιακή Διάρθρωση του πληθυσμού ανά φύλο για το σύνολο της Χώρας (2001)..... 29
- Σχήμα 42: Ηλικιακή Διάρθρωση του πληθυσμού ανά φύλο Δημοτικής Ενότητας Αιανής (2001)..... 29
- Σχήμα 43: Ηλικιακή Διάρθρωση του πληθυσμού ανά φύλο Δημοτικής Ενότητας Δημητρίου Υψηλάντη (2001) 29
- Σχήμα 44: Ηλικιακή Διάρθρωση του πληθυσμού ανά φύλο Δημοτικής Ενότητας Ελίμειας (2001)..... 29
- Σχήμα 45: Ηλικιακή Διάρθρωση του πληθυσμού ανά φύλο Δημοτικής Ενότητας Ελλησπόντου (2001) 29
- Σχήμα 46: Διαχρονική εξέλιξη ΑΕΠ Περιφερειακής Ενότητας Κοζάνης..... 29
- Σχήμα 47: Διαχρονική εξέλιξη της συνεισφοράς του ΑΕΠ Περιφερειακής Ενότητας Κοζάνης στο ΑΕΠ της Περιφέρειας Δυτικής Μακεδονίας και στο σύνολο της Χώρας 29
- Σχήμα 48: Διαχρονική εξέλιξη της ΑΠΑ Περιφερειακής Ενότητας Κοζάνης κατά τομέα παραγωγής..... 29
- Σχήμα 49: Διαχρονική εξέλιξη ΑΠΑ κατά τομέα παραγωγής στην Περιφερειακή Ενότητα Κοζάνης..... 29
- Σχήμα 50: Διαχρονική εξέλιξη της συνεισφοράς της ΑΠΑ Περιφερειακής Ενότητας Κοζάνης στη συνολική ΑΠΑ της Περιφέρειας Δυτικής Μακεδονίας κατά τομέα παραγωγής 29
- Σχήμα 51: Διαχρονική εξέλιξη της συνεισφοράς της ΑΠΑ Περιφερειακής Ενότητας Κοζάνης στη συνολική ΑΠΑ της Χώρας κατά τομέα παραγωγής..... 29
- Σχήμα 52: Ποσοστιαία κατανομή απασχολούμενων ανά οικονομικό τομέα παραγωγής Δημοτικής Ενότητας Κοζάνης, Περιφερειακής Ενότητας Κοζάνης, Περιφέρειας Δυτ. Μακεδονίας και Χώρας (2001) 29
- Σχήμα 53: Εξέλιξη ανεργίας Δημοτικής Ενότητας Κοζάνης, Περιφερειακής Ενότητας Κοζάνης, Περιφέρειας Δυτ. Μακεδονίας, Χώρας 29

Α' ΦΑΣΗ: ΣΤΡΑΤΗΓΙΚΟΣ ΣΧΕΔΙΑΣΜΟΣ (ΥΦΙΣΤΑΜΕΝΗ ΚΑΤΑΣΤΑΣΗ – ΣΤΡΑΤΗΓΙΚΗ ΔΗΜΟΥ ΚΟΖΑΝΗΣ)

Σχήμα 54: Διαχρονική εξέλιξη ποσοστού ανεργίας στις Τοπικές Κοινότητες της Δημοτικής Ενότητας Κοζάνης	29
Σχήμα 55: Ποσοστιαία κατανομή απασχολούμενων ανά οικονομικό τομέα παραγωγής Δημοτικής Ενότητας Αιανής, Περιφερειακής Ενότητας Κοζάνης, Περιφέρειας Δυτ. Μακεδονίας και Χώρας (2001)	29
Σχήμα 56: Ποσοστό ανεργίας στις Τοπικές Κοινότητες της Δημοτικής Ενότητας Αιανής, στην Περιφερειακή Ενότητα Κοζάνης, στην Περιφέρεια Δυτικής Μακεδονίας και στη Χώρα (2001)	29
Σχήμα 57: Ποσοστιαία κατανομή απασχολούμενων ανά οικονομικό τομέα παραγωγής Δημοτικής Ενότητας Δημητρίου Υψηλάντη, Περιφερειακής Ενότητας Κοζάνης, Περιφέρειας Δυτ. Μακεδονίας και Χώρας (2001)	29
Σχήμα 58: Ποσοστό ανεργίας στις Τοπικές Κοινότητες της Δημοτικής Ενότητας Δημητρίου Υψηλάντη, στην Περιφερειακή Ενότητα Κοζάνης, στην Περιφέρεια Δυτικής Μακεδονίας και στη Χώρα (2001).....	29
Σχήμα 59: Ποσοστιαία κατανομή απασχολούμενων ανά οικονομικό τομέα παραγωγής Δημοτικής Ενότητας Ελίμειας, Περιφερειακής Ενότητας Κοζάνης, Περιφέρειας Δυτ. Μακεδονίας και Χώρας (2001)	29
Σχήμα 60: Ποσοστό ανεργίας στις Τοπικές Κοινότητες της Δημοτικής Ενότητας Ελίμειας, στην Περιφερειακή Ενότητα Κοζάνης, στην Περιφέρεια Δυτικής Μακεδονίας και στη Χώρα (2001).....	29
Σχήμα 61: Ποσοστιαία κατανομή απασχολούμενων ανά οικονομικό τομέα παραγωγής Δημοτικής Ενότητας Ελίμειας, Περιφερειακής Ενότητας Ελλησπόντου, Περιφέρειας Δυτ. Μακεδονίας και Χώρας (2001)	29
Σχήμα 62: Ποσοστό ανεργίας στις Τοπικές Κοινότητες της Δημοτικής Ενότητας Ελλησπόντου, στην Περιφερειακή Ενότητα Κοζάνης, στην Περιφέρεια Δυτικής Μακεδονίας και στη Χώρα (2001).....	29
Σχήμα 63: Οργανόγραμμα Δήμου Κοζάνης.....	29
Σχήμα 64: Διάγραμμα ροής εργασιών οικονομικών υπηρεσιών	29
Σχήμα 65: Όργανα Διοίκησης - Εποπτείας - Συντονισμού του Δήμου Κοζάνης... ..	29
Σχήμα 66: Υπηρεσίες Υπαγόμενες απευθείας στο Δήμαρχο.....	29
Σχήμα 67: Διαρθρωτική δομή της Διεύθυνσης Τεχνικών Υπηρεσιών	29
Σχήμα 68: Διαρθρωτική δομή της Διεύθυνσης Δημοτικής Αστυνομίας.....	29
Σχήμα 69: Διαρθρωτική δομή της Διεύθυνσης Τοπικής Οικονομικής Ανάπτυξης. ..	29
Σχήμα 70: Διαρθρωτική δομή της Διεύθυνσης Πολεοδομίας.....	29
Σχήμα 71: Διαρθρωτική δομή της Διεύθυνσης Περιβάλλοντος	29
Σχήμα 72: Διαρθρωτική δομή της Διεύθυνσης Κοινωνικής Προστασίας, Παιδείας και Πολιτισμού	29

Α' ΦΑΣΗ: ΣΤΡΑΤΗΓΙΚΟΣ ΣΧΕΔΙΑΣΜΟΣ (ΥΦΙΣΤΑΜΕΝΗ ΚΑΤΑΣΤΑΣΗ – ΣΤΡΑΤΗΓΙΚΗ ΔΗΜΟΥ ΚΟΖΑΝΗΣ)

Σχήμα 73:	Διαρθρωτική δομή της Διεύθυνσης Διοικητικών Υπηρεσιών	29
Σχήμα 74:	Διαρθρωτική δομή της Διεύθυνσης Οικονομικών Υπηρεσιών	29
Σχήμα 75:	Διαρθρωτική δομή της Διεύθυνσης Τεχνικών Υπηρεσιών	29
Σχήμα 76:	Διαρθρωτική δομή της Διεύθυνσης Κέντρων Εξυπηρέτησης Πολιτών.	29

ΠΕΡΙΕΧΟΜΕΝΑ ΧΑΡΤΩΝ

Χάρτης 1:	Προστατευόμενες περιοχές Περιφερειακής Ενότητας Κοζάνης	29
Χάρτης 2:	Περιοχές απαγόρευσης θήρας Περιφερειακής Ενότητας Κοζάνης και όμορων Περιφερειακών Ενότητων.....	29

1 ΕΙΣΑΓΩΓΗ

1.1 ΤΑ ΕΠΙΧΕΙΡΗΣΙΑΚΑ ΠΡΟΓΡΑΜΜΑΤΑ

Στο πλαίσιο της διαδικασίας εκσυγχρονισμού της οργάνωσης και λειτουργίας της πρωτοβάθμιας τοπικής αυτοδιοίκησης και με απώτερο σκοπό τη δημιουργία μόνιμων δομών προγραμματισμού, υλοποίησης και παρακολούθησης των αποτελεσμάτων της δράσης των ΟΤΑ α' βαθμού, θεσπίστηκε για πρώτη φορά, με τα άρθρα 203-207 του κεφαλαίου Ζ' του νέου Κώδικα Δήμων και Κοινοτήτων (Ν. 3463/2006), η υποχρέωση εκπόνησης Επιχειρησιακών Προγραμμάτων από τους ΟΤΑ α' βαθμού με πληθυσμό άνω των 10.000 κατοίκων. Με την έναρξη της εφαρμογής του «Καλλικράτη» και σε εναρμόνιση με το Ν. 3852/2010 (ΦΕΚ Α'87/07.06.2010) «Νέα Αρχιτεκτονική της Αυτοδιοίκησης και της Αποκεντρωμένης Διοίκησης Πρόγραμμα Καλλικράτης» η σύνταξη και ο σχεδιασμός των Επιχειρησιακών Σχεδίων των Δήμων δημιουργεί αυξημένες απαιτήσεις εξαιτίας του μεγέθους των νέων Δήμων.

Ο ρόλος των ΟΤΑ α' βαθμού δεν περιορίζεται μόνο στην παροχή δημόσιων υπηρεσιών προς τους πολίτες, αλλά αυτοί οφείλουν να λειτουργούν ως θεσμός πολιτικός, κοινωνικός και αναπτυξιακός. Προκειμένου να βελτιώνουν συστηματικά την αποτελεσματικότητα και αποδοτικότητα της λειτουργίας τους, είναι αναγκαία η ανάπτυξη – στο εσωτερικό τους – ενός μηχανισμού προγραμματισμού.

Ο μηχανισμός αυτός προγραμματισμού εκφράζεται μέσα από τη σύνταξη του Επιχειρησιακού Προγράμματος του ΟΤΑ α' βαθμού, το οποίο αποσκοπεί στην εισαγωγή μόνιμων εσωτερικών διαδικασιών και συστημάτων προγραμματισμού στην πρωτοβάθμια αυτοδιοίκηση. Στόχος είναι η διαδικασία του προγραμματισμού, της παρακολούθησης και της μέτρησης των αποτελεσμάτων των δράσεων του ΟΤΑ α' βαθμού, να αποτελέσει μια σταθερή εσωτερική λειτουργία και διαδικασία, στην οποία θα συμμετέχει σε όλες τις φάσεις, με συγκεκριμένο ρόλο, το ανθρώπινο δυναμικό του.

Το Επιχειρησιακό Πρόγραμμα δεν εστιάζει μόνο στην παραγωγή ενός προγραμματικού κειμένου, αλλά κυρίως στις διαδικασίες με τις οποίες αυτό εκπονείται, παρακολουθείται και αξιολογείται. Ως εκ τούτου, επειδή το Επιχειρησιακό Πρόγραμμα έχει πολυτομεακό χαρακτήρα, με μεγάλο εύρος θεματικού αντικειμένου, αντίστοιχο του φάσματος των θεμάτων που απασχολούν καθημερινά τις δημοτικές αρχές, ενώ, παράλληλα, καλύπτει όλο το φάσμα των αρμοδιοτήτων ενός ΟΤΑ α' βαθμού και εν δυνάμει το σύνολο των τοπικών υποθέσεων, η εκπόνησή του απαιτεί τη συμμετοχή τόσο των αιρετών και υπηρεσιακών στελεχών του ΟΤΑ α' βαθμού, όσο και της τοπικής κοινωνίας, όπως αυτή εκφράζεται μέσα από τους μεμονωμένους δημότες, αλλά και τους κοινωνικούς και οικονομικούς φορείς. Με αυτόν τον τρόπο το όραμα της εκάστοτε δημοτικής αρχής μπορεί να γίνει ρεαλιστικό και η τοπική και εσωτερική ανάπτυξη του ΟΤΑ α' βαθμού να εναρμονιστεί με τις κατευθύνσεις του περιφερειακού και εθνικού αναπτυξιακού σχεδιασμού.

Α' ΦΑΣΗ: ΣΤΡΑΤΗΓΙΚΟΣ ΣΧΕΔΙΑΣΜΟΣ (ΥΦΙΣΤΑΜΕΝΗ ΚΑΤΑΣΤΑΣΗ – ΣΤΡΑΤΗΓΙΚΗ ΔΗΜΟΥ ΚΟΖΑΝΗΣ)

Με την εκπόνηση του Επιχειρησιακού Προγράμματος καταβάλλεται μία προσπάθεια αξιοποίησης της εμπειρίας που έχει προκύψει από τα Περιφερειακά και Τομεακά Επιχειρησιακά Προγράμματα των Κοινοτικών Πλαισίων Στήριξης της Ευρωπαϊκής Ένωσης.

Τα Επιχειρησιακά Προγράμματα των ΟΤΑ α' βαθμού δεν αναφέρονται μόνο σε έργα που χρηματοδοτούνται από την Ευρωπαϊκή Ένωση, αλλά και από άλλες εθνικές και τοπικές πηγές και δεν αναφέρονται μόνο σε έργα που θα υλοποιηθούν από τον ίδιο το Δήμο και τα Νομικά του Πρόσωπα, αλλά και σε δράσεις που στόχο έχουν την οργάνωση των υπηρεσιών των Δήμων για την καλύτερη λειτουργία του και την εξυπηρέτηση του πολίτη.

Η δομή και το περιεχόμενο των Επιχειρησιακών Προγραμμάτων των ΟΤΑ καθορίστηκε με την Υπουργική Απόφαση 18183, ΦΕΚ 534, Β, 13.04.2007, ενώ με το Προεδρικό Διάταγμα 185/2007 «Όργανα και διαδικασία κατάρτισης, παρακολούθησης και αξιολόγησης των επιχειρησιακών προγραμμάτων των Οργανισμών Τοπικής Αυτοδιοίκησης (ΟΤΑ) α' βαθμού», προδιαγράφηκε η διαδικασία κατάρτισης των Επιχειρησιακών Προγραμμάτων. Με την εφαρμογή του Ν.3852/2010, η νέα διαδικασία κατάρτισης των Επιχειρησιακών Προγραμμάτων καθορίζεται στην υπ' Αριθμ. Πρωτ. 5694/03.02.2011 Απόφαση του Υπ. Εσωτερικών Αποκέντρωσης και Ηλεκτρονικής Διακυβέρνησης, η οποία τροποποιεί την υπ' Αριθ. 18183/2-4-2007 (ΦΕΚ Β' 534/13.4.2007) Υπουργική Απόφαση με τίτλο «Περιεχόμενο, δομή και τρόπος υποβολής των επιχειρησιακών προγραμμάτων των Οργανισμών Τοπικής Αυτοδιοίκησης (Ο.Τ.Α) α' βαθμού».

1.2 ΟΡΙΣΜΟΣ, ΣΤΟΧΟΙ ΚΑΙ ΔΙΑΡΘΡΩΣΗ ΕΝΟΣ ΕΠΙΧΕΙΡΗΣΙΑΚΟΥ ΠΡΟΓΡΑΜΜΑΤΟΣ

1.2.1 Ορισμός

Το Επιχειρησιακό Πρόγραμμα των ΟΤΑ α' βαθμού συνιστά ένα ολοκληρωμένο πρόγραμμα τοπικής και οργανωτικής - λειτουργικής ανάπτυξης, σε εναρμόνιση με τις κατευθύνσεις αναπτυξιακού σχεδιασμού σε περιφερειακό και εθνικό επίπεδο. Αφορά δηλαδή όχι μόνον στις υποδομές και στις τοπικές επενδύσεις, αλλά και στη βελτίωση της υφιστάμενης οργάνωσης και λειτουργίας των ΟΤΑ α' βαθμού, στο πλαίσιο του γενικότερου περιβάλλοντος στο οποίο δρουν, μεριμνώντας για τη βελτίωση της διαβίωσης των πολιτών και την παροχή ποιοτικότερων υπηρεσιών.

Το Επιχειρησιακό Πρόγραμμα εμπεριέχει ένα συνεκτικό σύνολο αξόνων προτεραιότητας για δράσεις τοπικής ανάπτυξης και αποσκοπεί στην υλοποίηση του αναπτυξιακού σχεδιασμού του ΟΤΑ α' βαθμού.

Στο Επιχειρησιακό Πρόγραμμα καθορίζονται οι στρατηγικοί στόχοι και οι προτεραιότητες της τοπικής ανάπτυξης, καθώς και η οργάνωση των Υπηρεσιών του

ΟΤΑ και των επιχειρήσεων του, και παράλληλα εξειδικεύονται οι δράσεις της πενταετίας για την επίτευξη των στόχων αυτών.

1.2.2 Στόχοι

Οι γενικοί στόχοι ενός Επιχειρησιακού Προγράμματος αφορούν στους εξής κάτωθι:

1. Προώθηση της τοπικής ανάπτυξης.
2. Εσωτερική ανάπτυξη του ΟΤΑ α' βαθμού ως οργανισμού.
3. Ανάπτυξη των συνεργασιών των ΟΤΑ α' βαθμού και της επιρροής άλλων φορέων.

Οι παραπάνω γενικοί στόχοι περιλαμβάνουν μία σειρά από ειδικούς στόχους, όπως:

- Προστασία και αναβάθμιση του φυσικού και δομημένου (οικιστικό περιβάλλον και τεχνικές υποδομές) περιβάλλοντος της περιοχής του ΟΤΑ α' βαθμού.
- Βελτίωση της αποτελεσματικότητας και αποδοτικότητας της λειτουργίας τους.
- Βελτίωση της παραγωγικής ικανότητας των ΟΤΑ α' βαθμού μέσω του μεσοπρόθεσμου προγραμματισμού για το προσωπικό, τον εξοπλισμό, τα κτίρια και τις εγκαταστάσεις του.
- Προώθηση του αναπτυξιακού και κοινωνικού τους ρόλου.
- Βελτίωση της κοινωνικής και οικονομικής ευημερίας των κατοίκων του ΟΤΑ α' βαθμού.
- Καλύτερη εξυπηρέτηση των πολιτών.
- Αποδοτικότερη και αποτελεσματικότερη κατανομή και αξιοποίηση των πόρων.
- Προσέλκυση πρόσθετων οικονομικών πόρων.
- Επίσπευση της ωρίμανσης και της υλοποίησης των δράσεων.
- Περιορισμό της αποσπασματικής αντιμετώπισης των προβλημάτων.
- Συντονισμό των δομών του ΟΤΑ α' βαθμού, τη βελτίωση του τρόπου διοίκησης και την προώθηση του εσωτερικού μετασχηματισμού των ΟΤΑ α' βαθμού
- Ανάπτυξη συνεργασιών με πολλαπλασιαστικά αποτελέσματα.
- Ενίσχυση της τοπικής δημοκρατίας και αύξηση της δυνατότητας κοινωνικού ελέγχου.
- Αναβάθμιση του επιπέδου συνεργασίας των ΟΤΑ α' βαθμού με φορείς του ιδιωτικού, δημόσιου και κοινωνικού τομέα για τη συντονισμένη προώθηση της τοπικής ανάπτυξης και την από κοινού παροχή υπηρεσιών.

1.2.3 Χαρακτηριστικά ενός Επιχειρησιακού Προγράμματος

Το Επιχειρησιακό Πρόγραμμα των ΟΤΑ α' βαθμού αποτελεί εργαλείο για την άσκηση του αναπτυξιακού τους ρόλου, με τα εξής χαρακτηριστικά:

- ▶ **Ολοκληρωμένο Πρόγραμμα Τοπικής Ανάπτυξης και Βελτίωσης της Διοικητικής Ικανότητας του ΟΤΑ α' βαθμού.**

Το Επιχειρησιακό Πρόγραμμα αποτελεί πρόγραμμα αναπτυξιακών υποδομών και τοπικών επενδύσεων, αλλά και πρόγραμμα για τη βελτίωση της υφιστάμενης λειτουργίας των δημοτικών υπηρεσιών και των Νομικών Προσώπων που εποπτεύονται από το Δήμο. Είναι πρόγραμμα, πολυτομεακού χαρακτήρα, με εύρος θεματικών αντικειμένων αντίστοιχου του φάσματος των θεμάτων που απασχολούν την καθημερινή λειτουργία του ΟΤΑ α' βαθμού. Καλύπτει όλο το φάσμα των αρμοδιοτήτων του Δήμου και εν δυνάμει το σύνολο των τοπικών υποθέσεων.

- ▶ **Πενταετές Πρόγραμμα Δράσης του ΟΤΑ α' βαθμού και των Νομικών Προσώπων του.**

Στις προτεραιότητες του Επιχειρησιακού Προγράμματος αντανakλάται η βούληση και το όραμα του Δημοτικού Συμβουλίου, καθώς και οι προτεραιότητες του αναπτυξιακού σχεδιασμού σε περιφερειακό και εθνικό επίπεδο. Το όραμα της εκάστοτε Δημοτικής Αρχής αποτυπώνεται στη στρατηγική και αναλύεται σε πενταετές (τριετές για την τρέχουσα δημοτική περίοδο 2011-2014) πρόγραμμα δράσης του ΟΤΑ α' βαθμού και των Νομικών Προσώπων του και τέλος σε ετήσιο πρόγραμμα δράσης της κάθε υπηρεσίας του δήμου και των Νομικών Προσώπων του.

- ▶ **Οργανικό Στοιχείο της Καθημερινής Λειτουργίας και Διοίκησης του Δήμου και Μέρους του Προγραμματικού του Κύκλου.**

Η σύνταξη του Επιχειρησιακού Προγράμματος είναι η αρχική φάση της διαδικασίας προγραμματισμού, παρακολούθησης και αξιολόγησης της δράσης του Δήμου. Η διαδικασία αυτή αποτελεί το διαρκές αντικείμενο ενασχόλησης των αιρετών οργάνων, των προϊσταμένων και της αρμόδιας υπηρεσίας προγραμματισμού του.

- ▶ **Υλοποίηση του Επιχειρησιακού Προγράμματος μέσω του Ετήσιου Προγράμματος Δράσης του ΟΤΑ α' βαθμού και των Νομικών Προσώπων του.**

Σκοπός της σύνταξης του ετήσιου προγράμματος δράσης είναι η εξειδίκευση του συνολικού πενταετούς επιχειρησιακού προγράμματος σε ετήσιο πρόγραμμα των υπηρεσιών. Ο ετήσιος προγραμματισμός στοχεύει στον επιμερισμό των δράσεων του πενταετούς προγράμματος στις υπηρεσίες, οι οποίες υλοποιούν τμήματα του επιχειρησιακού προγράμματος. Για το έτος 2011 Ετήσιο Πρόγραμμα Δράσης αποτελεί ο οικονομικός προϋπολογισμός και το Τεχνικό Πρόγραμμα. Το Ετήσιο Πρόγραμμα Δράσης για το 2012 συντάσσεται μαζί με το Επιχειρησιακό Πρόγραμμα.

Α' ΦΑΣΗ: ΣΤΡΑΤΗΓΙΚΟΣ ΣΧΕΔΙΑΣΜΟΣ (ΥΦΙΣΤΑΜΕΝΗ ΚΑΤΑΣΤΑΣΗ – ΣΤΡΑΤΗΓΙΚΗ ΔΗΜΟΥ ΚΟΖΑΝΗΣ)

► Εκπόνηση του Επιχειρησιακού Προγράμματος με τη Συμμετοχή Όλων των Εμπλεκόμενων.

Κατά τη διαδικασία σύνταξής του συμμετέχουν με σαφώς καθορισμένο τρόπο:

- Αιρετά όργανα (Δημοτικό Συμβούλιο, Σύμβουλοι Δημοτικής ή Τοπικής Κοινότητας, Οικονομική Επιτροπή, Επιτροπή Ποιότητας Ζωής, Αντιδήμαρχοι, ΔΣ Επιχειρήσεων κλπ).
- Υπηρεσιακά στελέχη (Προγραμματισμός και Ανάπτυξη, Οικονομική Υπηρεσία, Τεχνική Υπηρεσία, Περιβάλλοντος - Πολιτικής Προστασίας κλπ)
- Τοπικοί φορείς και ομάδες δημοτών με σημαντικό βαθμό συμβολής στην τοπική ανάπτυξη ή/και στη λειτουργία του ΟΤΑ α' βαθμού (όπως η Δημοτική Επιτροπή Διαβούλευσης).

Η λήψη των αποφάσεων προγραμματισμού δεν στηρίζεται μόνο στην ανάλυση της υφιστάμενης κατάστασης, αλλά και στις ανάγκες και προσδοκίες των κατοίκων και του ανθρώπινου δυναμικού του Δήμου, όπως αυτές διατυπώνονται στις διαδικασίες συμμετοχής.

Το Επιχειρησιακό Πρόγραμμα αποτελεί το βασικό πλαίσιο κατεύθυνσης, προσδιορισμού και συντονισμού των ενεργειών όλων των οργάνων διοίκησης και υπηρεσιών και είναι ευρύτερα γνωστό στους εργαζόμενους του ΟΤΑ α' βαθμού, προκειμένου να υλοποιηθούν οι στόχοι του. Επιπρόσθετα, αποτελεί προϊόν συλλογικής εργασίας όλων των δομών του Δήμου και οδηγεί στην ανάληψη δεσμεύσεων μεταξύ των διαδοχικών ιεραρχικών επιπέδων, σε ότι αφορά την υλοποίηση του τμήματος εκείνου στο οποίο αυτά εμπλέκονται.

► Αξιοποίηση Δεικτών Επίδοσης.

Το Επιχειρησιακό Πρόγραμμα διατυπώνει μετρήσιμους γενικούς και ειδικούς στόχους, η επίτευξη των οποίων παρακολουθείται μέσω της αξιοποίησης συστήματος δεικτών επίδοσης. Για την παρακολούθηση της εξέλιξης της τιμής των δεικτών αξιοποιούνται τα στοιχεία (εσόδων/δαπανών, πόρων, εκροών, αποτελεσμάτων στους αποδέκτες) που τηρούνται στα ηλεκτρονικά αρχεία ενός ΟΤΑ α' βαθμού.

1.3 ΜΕΘΟΔΟΛΟΓΙΚΗ ΠΡΟΣΕΓΓΙΣΗ ΤΟΥ ΕΠΙΧΕΙΡΗΣΙΑΚΟΥ ΠΡΟΓΡΑΜΜΑΤΟΣ

Το μεθοδολογικό πλαίσιο εκπόνησης του Επιχειρησιακού Προγράμματος του Δήμου Κοζάνης προτείνεται με βάση:

- Το νέο Κώδικα Δήμων και Κοινοτήτων (Ν. 3463/2006), την Υπουργική Απόφαση 18183, ΦΕΚ 534, Β, 13.04.2007 με την οποία καθορίζεται η δομή και το περιεχόμενο των Επιχειρησιακών Προγραμμάτων των ΟΤΑ, το Προεδρικό Διάταγμα 185/2007 «Όργανα και διαδικασία κατάρτισης, παρακολούθησης και αξιολόγησης των επιχειρησιακών προγραμμάτων των Οργανισμών Τοπικής Αυτοδιοίκησης (ΟΤΑ) α' βαθμού» και την Υπ' Αριθμ. Πρωτ. 5694/03.02.2011 Απόφαση του Υπ. Εσωτερικών Αποκέντρωσης και Ηλεκτρονικής Διακυβέρνησης η οποία τροποποιεί την υπ' Αριθ. 18183/2-4-2007 (ΦΕΚ Β' 534/13.4.2007) Υπουργική Απόφαση με τίτλο «Περιεχόμενο, δομή και τρόπος υποβολής των επιχειρησιακών προγραμμάτων των Οργανισμών Τοπικής Αυτοδιοίκησης (Ο.Τ.Α) α' βαθμού».
- Την γνώση της Ελληνικής και διεθνούς εμπειρίας και βιβλιογραφίας σε θέματα περιφερειακής ανάπτυξης και τις σύγχρονες τάσεις ανάλυσης και προσέγγισης των περιφερειακών πολιτικών.
- Τα ειδικά χαρακτηριστικά της περιοχής του νέου Δήμου Κοζάνης όπως προέκυψε από την εφαρμογή του Ν. 3852/2010 «Νέα Αρχιτεκτονική της Αυτοδιοίκησης και της Αποκεντρωμένης Διοίκησης - Πρόγραμμα Καλλικράτης» και τη θέση του στο περιφερειακό, εθνικό και ευρύτερο γεωπολιτικό, οικονομικό και κοινωνικό περιβάλλον.
- Την ανάγκη ολοκληρωμένης προσέγγισης αλλά και ουσιαστικής εξειδίκευσης του αναπτυξιακού προγραμματισμού με στόχο τη μέγιστη δυνατή αξιοποίηση των χρηματοδοτικών πόρων και ευκαιριών.
- Το νέο θεσμικό πλαίσιο και τις συνθήκες λειτουργίας των ΟΤΑ α' βαθμού που προέκυψαν από τις θεσμικές αλλαγές των τελευταίων ετών και κυρίως την εφαρμογή του Ν.3852/2010.
- Τις κατευθύνσεις του Επιχειρησιακού Προγράμματος Μακεδονίας-Θράκης 2007-2013 και των Τομεακών Επιχειρησιακών Προγραμμάτων του ΕΣΠΑ και τις εφαρμοζόμενες διαρθρωτικές πολιτικές της Ε.Ε.

1.3.1 Βασικά Στάδια Κατάρτισης του Επιχειρησιακού Προγράμματος

Η εκπόνηση του Επιχειρησιακού Προγράμματος περιλαμβάνει τέσσερα (4) διακριτά στάδια με επιμέρους βήματα, με σκοπό να προσεγγιστούν και να αναλυθούν συστηματικά όλες οι παράμετροι και όλοι οι συντελεστές που επηρεάζουν και

καθορίζουν το πλαίσιο λειτουργίας και ανάπτυξης του Δήμου. Τα βήματα που περιλαμβάνονται στο κάθε στάδιο περιγράφονται συνοπτικά στη συνέχεια.

Στάδιο Α: Αποτύπωση και Αξιολόγηση του Εξωτερικού και Εσωτερικού Περιβάλλοντος του ΟΤΑ α΄ βαθμού - Στρατηγικός Σχεδιασμός

► Βήμα 1^ο: Προετοιμασία και οργάνωση.

Προετοιμασία και οργάνωση της διαδικασίας κατάρτισης του Επιχειρησιακού Προγράμματος, μέσω των εξής ενεργειών:

- Συγκρότηση της ομάδας έργου.
- Διατύπωση των αρχικών κατευθύνσεων της δημοτικής αρχής.
- Οργάνωση και προγραμματισμός του έργου.
- Ενημέρωση του προσωπικού των υπηρεσιών και των ΝΠ του Δήμου.

► Βήμα 2^ο: Συνοπτική περιγραφή και αξιολόγηση της κατάστασης της περιοχής του Δήμου.

Συνοπτική περιγραφή και αξιολόγηση της υφιστάμενης κατάστασης της περιοχής του Δήμου και εντοπισμός των σημαντικότερων ζητημάτων τοπικής ανάπτυξης, που θα πρέπει να αντιμετωπίσει ο Δήμος κατά την επόμενη πενταετία.

Περιγράφεται η γενική, μακροσκοπική εικόνα της περιοχής του Δήμου και αναφέρονται τα γεωγραφικά, πληθυσμιακά, κοινωνικά, οικονομικά, πολεοδομικά, περιβαλλοντικά και αναπτυξιακά χαρακτηριστικά της. Ακολουθεί η αξιολόγηση της κατάστασης της περιοχής και εντοπίζονται τα κρίσιμα ζητήματα τοπικής ανάπτυξης σε κάθε θεματικό τομέα («Περιβάλλον και ποιότητα ζωής», «Κοινωνική Πολιτική, Παιδεία, Πολιτισμός και Αθλητισμός», «Τοπική Οικονομία και Απασχόληση»).

► Βήμα 3^ο: Συνοπτική περιγραφή και αξιολόγηση του Δήμου και των νομικών προσώπων του ως οργανισμών.

Συνοπτική περιγραφή και αξιολόγηση του εσωτερικού περιβάλλοντος του Δήμου και των νομικών προσώπων του και εντοπισμός των κρίσιμων ζητημάτων εσωτερικής ανάπτυξης στις εξής θεματικές ενότητες:

- Δραστηριότητες και διαδικασίες λειτουργίας.
- Οργάνωση και Συνεργασίες.
- Ανθρώπινο δυναμικό και υλικοτεχνική υποδομή.
- Οικονομικά.

► Βήμα 4^ο: Καθορισμός της στρατηγικής και των αναπτυξιακών προτεραιοτήτων του Δήμου.

Πραγματοποιείται η επιλογή της στρατηγικής που θα ακολουθήσει ο Δήμος μέσω του καθορισμού γενικών στόχων και πολιτικών δράσης, η ομαδοποίηση των

Α' ΦΑΣΗ: ΣΤΡΑΤΗΓΙΚΟΣ ΣΧΕΔΙΑΣΜΟΣ (ΥΦΙΣΤΑΜΕΝΗ ΚΑΤΑΣΤΑΣΗ – ΣΤΡΑΤΗΓΙΚΗ ΔΗΜΟΥ ΚΟΖΑΝΗΣ)

γενικών στόχων σε Άξονες και Μέτρα και η διατύπωση του οράματος και των αρχών λειτουργίας και διακυβέρνησης.

Στο πλαίσιο της διαμόρφωσης της στρατηγικής του Δήμου προσδιορίζονται τα κρίσιμα ζητήματα τοπικής ανάπτυξης που θα αντιμετωπίσει ο Δήμος (γενικοί στόχοι τοπικής ανάπτυξης) και διαμορφώνονται οι κατάλληλες εσωτερικές στρατηγικές επιλογές που θα διασφαλίζουν επιτυχή προσέγγιση των γενικών στόχων τοπικής και εσωτερικής ανάπτυξης.

Οι συναφείς γενικοί στόχοι ομαδοποιούνται σε προτεραιότητες - Μέτρα και τα συναφή Μέτρα ομαδοποιούνται σε ευρύτερες προτεραιότητες - Άξονες.

Διατυπώνεται το όραμα για την ανάπτυξη της περιοχής του Δήμου και για την εσωτερική ανάπτυξη του Δήμου ως οργανισμού, καθώς και οι κατευθυντήριες αρχές, που πρέπει να διέπουν τον τρόπο λειτουργίας του και γενικά τον τρόπο διοίκησης των τοπικών υποθέσεων.

Στάδιο Β: Έγκριση Στρατηγικού Σχεδίου - Διαβούλευση**► Βήμα 5^ο: Έγκριση του στρατηγικού σχεδίου και διαδικασίες διαβούλευσης.**

Οι ενέργειες που πραγματοποιούνται σε αυτό το στάδιο αφορούν:

- Στην έγκριση του στρατηγικού σχεδίου.
- Στη δημοσιοποίηση του στρατηγικού σχεδίου μέσω των διαθέσιμων μέσων επικοινωνίας.
- Στην πρόσκληση για γνωμοδότηση της Δημοτικής Επιτροπής Διαβούλευσης
- Στη διοργάνωση δημόσιων εκδηλώσεων.
- Στη σύνοψη των συμπερασμάτων των διαδικασιών διαβούλευσης και ενημέρωση των αρμόδιων υπηρεσιών.

Στάδιο Γ: Επιχειρησιακός Σχεδιασμός**► Βήμα 6^ο: Κατάρτιση σχεδίων δράσης.**

Καταρτίζονται σχέδια δράσης, τα οποία περιλαμβάνουν στόχους και δράσεις για την επίτευξη του κάθε ενός από τους γενικούς στόχους του στρατηγικού σχεδίου με σκοπό την εφαρμογή της στρατηγικής του Δήμου.

► Βήμα 7^ο: Πενταετής προγραμματισμός των δράσεων.

Σκοπός του βήματος είναι η ιεράρχηση και ο προγραμματισμός των δράσεων που περιλαμβάνονται στα σχέδια δράσης, η ομαδοποίηση, ο έλεγχος και η οριστικοποίηση όλων των δράσεων του ΕΠ και ο αναλυτικός προγραμματισμός των δράσεων πρώτης προτεραιότητας.

► Βήμα 8^ο Οικονομικός προγραμματισμός.

Α΄ ΦΑΣΗ: ΣΤΡΑΤΗΓΙΚΟΣ ΣΧΕΔΙΑΣΜΟΣ (ΥΦΙΣΤΑΜΕΝΗ ΚΑΤΑΣΤΑΣΗ – ΣΤΡΑΤΗΓΙΚΗ ΔΗΜΟΥ ΚΟΖΑΝΗΣ)

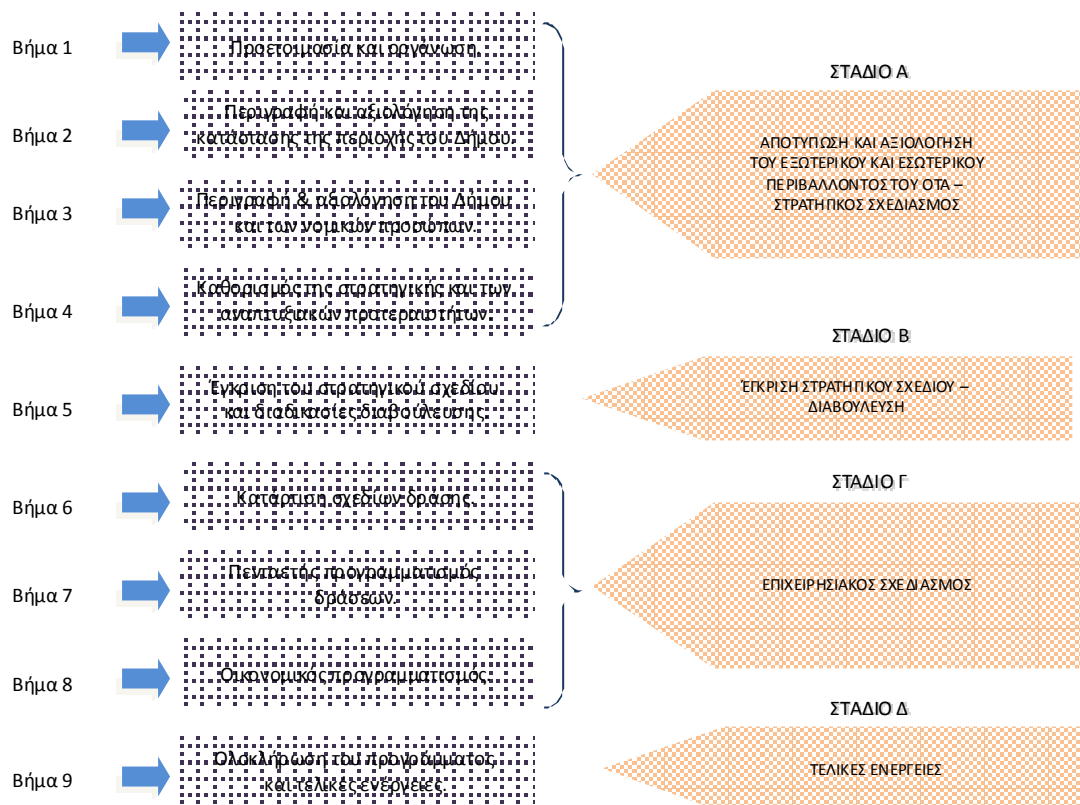
Πραγματοποιείται εκτίμηση των εσόδων του Δήμου και των Νομικών Προσώπων του, ανά πηγή χρηματοδότησης, για κάθε έτος της επόμενης πενταετίας, κατανέμονται τα έσοδα στις δράσεις πρώτης προτεραιότητας και καταρτίζεται συγκεντρωτικός πίνακας δαπανών ανά μέτρο και άξονα και συντάσσονται οι χρηματοδοτικοί πίνακες.

Στάδιο Δ: Τελικές Ενέργειες**► Βήμα 9^ο: Ολοκλήρωση του προγράμματος και τελικές ενέργειες.**

Οι ενέργειες που πραγματοποιούνται σε αυτό το στάδιο αφορούν:

- Στην ολοκλήρωση του σχεδίου επιχειρησιακού προγράμματος από την ομάδα έργου και η υποβολή του στο Δήμαρχο.
- Στη δημοσιοποίηση του προγράμματος από το Δήμο.
- Στην πρόσκληση για γνωμοδότηση της Δημοτικής Επιτροπής Διαβούλευσης
- Στην έγκριση του σχεδίου από το Δημοτικό Συμβούλιο.
- Στον έλεγχο της διαδικασίας κατάρτισης του προγράμματος από την Αυτοτελή Υπηρεσία Εποπτείας ΟΤΑ.

Σχήμα 1: Διαγραμματική απεικόνιση των σταδίων κατάρτισης του Επιχειρησιακού Προγράμματος



1.3.2 Μέσα και Εργαλεία για την Κατάρτιση του Επιχειρησιακού Προγράμματος

Η εκπόνηση του Επιχειρησιακού Προγράμματος βασίζεται στη θεωρία του τοπικού αναπτυξιακού προγραμματισμού και στη θεωρία προγραμματισμού της δράσης δημόσιων οργανισμών, καθώς και στη διενέργεια πρωτογενούς και δευτερογενούς έρευνας, με τη χρήση και εφαρμογή των κατάλληλων μεθοδολογιών και εργαλείων.

Για την περιγραφή του εξωτερικού περιβάλλοντος της περιοχής του Δήμου αξιοποιήθηκαν υφιστάμενες μελέτες του Δήμου, έγινε συλλογή και επεξεργασία στατιστικών δεδομένων από την Εθνική Στατιστική Υπηρεσία Ελλάδος (ΕΣΥΕ), την Eurostat, από ποικίλες άλλες ηλεκτρονικές βάσεις δεδομένων, καθώς και από μελέτες και έρευνες που κατά καιρούς έχουν εκπονηθεί για λογαριασμό διάφορων φορέων (Δήμος, Ν.Α., υπουργεία, κ.λ.π.). Επιπλέον, συγκεντρώθηκε βιβλιογραφικό υλικό από ηλεκτρονικά δημοσιεύματα στο διαδίκτυο.

Για την περιγραφή του εσωτερικού περιβάλλοντος του Δήμου Κοζάνης χρησιμοποιήθηκε ο νέος Οργανισμός Εσωτερικής Υπηρεσίας (ΟΕΥ) και πραγματοποιήθηκαν επικοινωνίες και συναντήσεις με στελέχη του Δήμου για τη συλλογή στοιχείων αναφορικά με την υφιστάμενη λειτουργία των υπηρεσιών του Δήμου.

Για την αξιολόγηση του εσωτερικού και εξωτερικού περιβάλλοντος (μακρο-περιβάλλον) του Δήμου χρησιμοποιήθηκε η μέθοδος SWOT για την ανάλυση των ισχυρών και αδύνατων σημείων του εσωτερικού περιβάλλοντος και την ανάλυση των ευκαιριών και των απειλών του εξωτερικού περιβάλλοντος.

Σχήμα 2: Τυπική διάταξη SWOT Analysis



Σημειώνεται ότι, αναφορικά με τη διατύπωση προτάσεων η τεχνική που χρησιμοποιείται αφορά στη συνδυασμένη ανάγνωση των τεταρτημορίων της SWOT Analysis ανά ζεύγος (ισχυρά σημεία - ευκαιρίες, αδυναμίες - ευκαιρίες, ισχυρά σημεία - απειλές, αδυναμίες - απειλές). Με τον τρόπο αυτό προκύπτουν οι προτάσεις κατευθύνσεων πολιτικής (policy choices) που περιγράφονται στο κατωτέρω Σχήμα.

Α' ΦΑΣΗ: ΣΤΡΑΤΗΓΙΚΟΣ ΣΧΕΔΙΑΣΜΟΣ (ΥΦΙΣΤΑΜΕΝΗ ΚΑΤΑΣΤΑΣΗ – ΣΤΡΑΤΗΓΙΚΗ ΔΗΜΟΥ ΚΟΖΑΝΗΣ)

Σχήμα 3: Χρήση μεθόδου SWOT για την κατάρτιση προτάσεων κατευθύνσεων πολιτικής

	Δυνατά Σημεία	Αδύνατα Σημεία
Ευκαιρίες	Επιταχυντικές πολιτικές	Διαρθρωτικές πολιτικές
Απειλές	Σταθεροποιητικές πολιτικές	Προληπτικές πολιτικές

Στη συνέχεια και για τον καθορισμό της στρατηγικής του Δήμου Κοζάνης προηγείται η διατύπωση της αποστολής και του οράματος του Δήμου.

Η αποστολή του Δήμου Κοζάνης είναι κοινή για όλους τους Δήμους και συνίσταται στην εξής: «*Η διακυβέρνηση των τοπικών υποθέσεων και η παροχή δημόσιων αγαθών και υπηρεσιών για την ικανοποίηση αναγκών των κατοίκων και των τοπικών φορέων, με απώτερο σκοπό τη βιώσιμη κοινωνική και οικονομική ανάπτυξη της περιοχής του*».

Το **όραμα** του Δήμου αποτελεί τη συνοπτική διατύπωση της μελλοντικής επιθυμητής κατάστασης της περιοχής και του ίδιου του Δήμου, ως οργανισμού, για την επόμενη μεσο-μακροπρόθεσμη περίοδο, την οποία θα επιδιώξει με την εφαρμογή της στρατηγικής που θα επιλέξει και με την ευρύτερη δυνατή κοινωνική συναίνεση.

Ο καθορισμός της στρατηγικής που θα ακολουθήσει ο Δήμος βασίζεται σε μια ιεραρχική διαδικασία η οποία συνδέεται και είναι αποτέλεσμα των βημάτων που προηγήθηκαν, δηλαδή της αποτύπωσης και της αξιολόγησης του εξωτερικού και εσωτερικού περιβάλλοντος και των κρίσιμων ζητημάτων τοπικής και εσωτερικής ανάπτυξης.

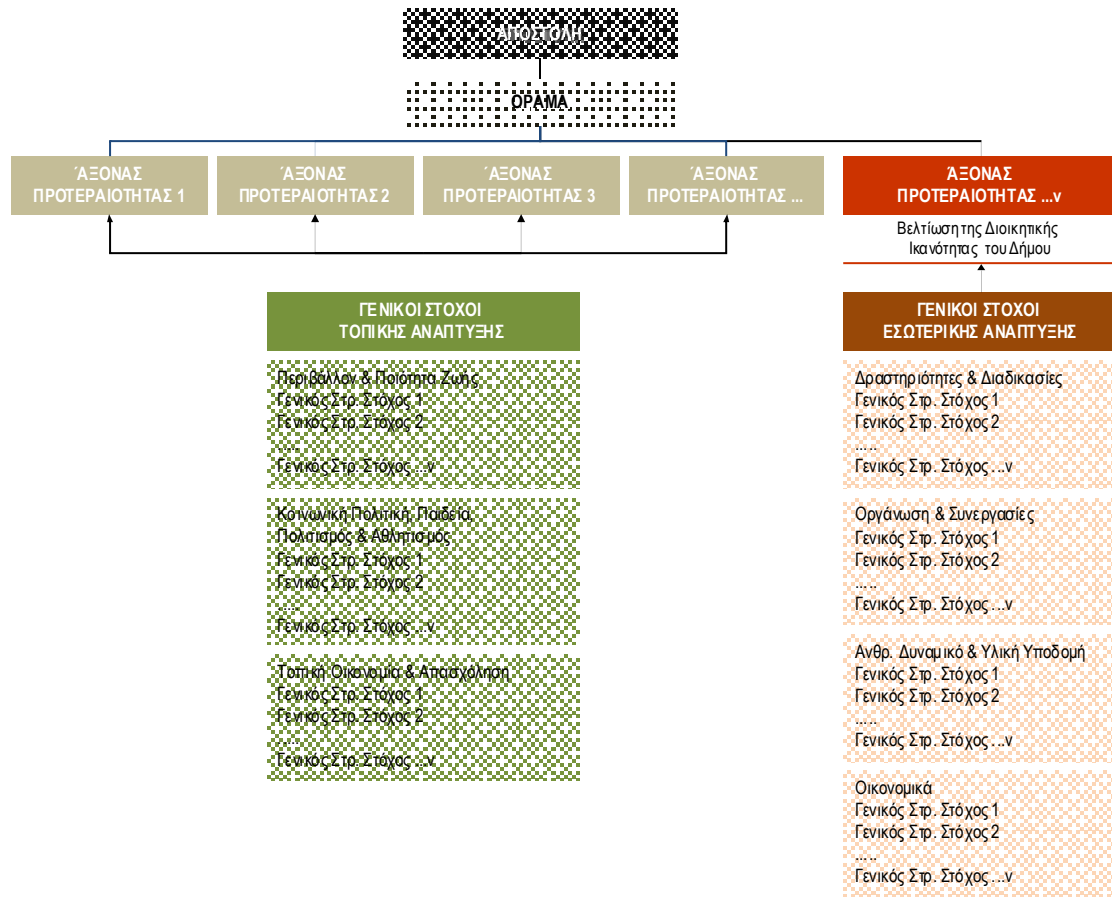
Βάσει των κρίσιμων ζητημάτων που εντοπίστηκαν, τίθενται οι γενικοί στρατηγικοί στόχοι στους τομείς της τοπικής ανάπτυξης και της εσωτερικής ανάπτυξης, ομαδοποιημένοι ανά θεματική ενότητα, όπως φαίνεται και στο παρακάτω σχήμα.

Οι στόχοι αυτοί θα οδηγούν στη διαμόρφωση των Αξόνων Προτεραιότητας, οι οποίοι και αποτελούν τις αναπτυξιακές προτεραιότητες του Δήμου. Κάθε Άξονας Προτεραιότητας ικανοποιεί έναν ή περισσότερους γενικούς στρατηγικούς στόχους.

Οι γενικοί στρατηγικοί στόχοι εσωτερικής ανάπτυξης εντάσσονται σε ειδικό Άξονα Προτεραιότητας, ο οποίος αποσκοπεί στην ανάπτυξη του Δήμου και των Νομικών του Προσώπων, ως οργανισμών, και στη βελτίωση των σχέσεών τους με τους πολίτες, την πολιτεία και τους τοπικούς φορείς.

Α' ΦΑΣΗ: ΣΤΡΑΤΗΓΙΚΟΣ ΣΧΕΔΙΑΣΜΟΣ (ΥΦΙΣΤΑΜΕΝΗ ΚΑΤΑΣΤΑΣΗ – ΣΤΡΑΤΗΓΙΚΗ ΔΗΜΟΥ ΚΟΖΑΝΗΣ)

Σχήμα 4: Διαδικασία καθορισμού στρατηγικής Δήμου Κοζάνης



1.3.3 Ομάδα Έργου

Το Επιχειρησιακό Πρόγραμμα του Δήμου Κοζάνης για την περίοδο 2011-2014 εκπονήθηκε με την ευθύνη της Διεπιστημονικής Ομάδας Έργου (ΔΟΕ) του Δήμου Κοζάνης που συγκροτήθηκε με την υπ' αριθμ. 450/47827 (05/07/2011) απόφαση του Δημάρχου Κοζάνης

Οι Διευθύνσεις και τα Νομικά Πρόσωπα του Δήμου Κοζάνης συμμετείχαν ενεργά στην όλη διαδικασία με την υποβολή προτάσεων και παρατηρήσεων για τη διαμόρφωση του τελικού κειμένου, καθώς και με την συμπλήρωση κατάλληλα δομημένου ερωτηματολογίου το οποίο αφορούσε στην αποτύπωση και αξιολόγηση της λειτουργίας τους.

Η ΔΟΕ του Δήμου Κοζάνης που συστάθηκε για το σχεδιασμό και την εκπόνηση του παρόντος Επιχειρησιακού Προγράμματος από στελέχη του Δήμου, αποτελείται από τους:

- κο. Κορκά Βασίλειο,
- κο. Μπηλιώνη Γεώργιο
- κο. Κακουλίδη Δημήτριο.
- κο. Πεχλιβανίδη Μιχάλη
- κο. Βαντσιώτη Αναστάσιο

Υπεύθυνος της ΔΟΕ ορίστηκε ο κος Καραπάτσιος Ευάγγελος, Αντιδήμαρχος Τεχνικών Υπηρεσιών, με αναπληρώτρια την κα. Τουμπουλίδου Παρθένα, Αντιδήμαρχο Διοικητικών και Οικονομικών Υπηρεσιών.

2 ΠΕΡΙΓΡΑΦΗ ΤΗΣ ΥΦΙΣΤΑΜΕΝΗΣ ΚΑΤΑΣΤΑΣΗΣ ΔΗΜΟΥ ΚΟΖΑΝΗΣ

Στην παρούσα ενότητα πραγματοποιείται σύντομη περιγραφή της μακροσκοπικής εικόνας της περιοχής του Δήμου Κοζάνης (εξωτερικό περιβάλλον) παραθέτοντας στοιχεία σχετικά με τον πληθυσμό της περιοχής, την έδρα του ΟΤΑ, το ιστορικό, τους φυσικούς πόρους, τις τεχνικές υποδομές, τις υποδομές κοινωνικής πρόνοιας, παιδείας, αθλητισμού και πολιτισμού, την ανεργία, την εκπαίδευση, την παραγωγική δραστηριότητα της περιοχής, κλπ.

Η αποτύπωση της υφιστάμενης κατάστασης της περιοχής του Δήμου Κοζάνης διακρίνεται στις ακόλουθες ενότητες:

- Βασικά χαρακτηριστικά, χωροταξική ένταξη και διοικητική οργάνωση.
- Περιβάλλον και ποιότητα ζωής.
- Κοινωνική πολιτική, παιδεία, πολιτισμός και αθλητισμός.
- Τοπική οικονομία και απασχόληση.
- Αναπτυξιακή φυσιογνωμία της περιοχής.

Στη συνέχεια ακολουθεί η περιγραφή του εσωτερικού περιβάλλοντος του Δήμου Κοζάνης. Αποτυπώνονται οι υπηρεσίες του Δήμου, οι ανάγκες και τα προβλήματά τους, οι δυνατότητες που μπορεί να υπάρχουν προς αξιοποίηση και εντοπίζονται τα δυνατά και αδύνατα σημεία κάθε υπηρεσίας.

Γίνεται επίσης καταγραφή της στελέχωσης του Δήμου, της υλικοτεχνικής του υποδομής και των οικονομικών του δυνατοτήτων. Παράλληλα, αποτυπώνονται σε συγκριτικά διαγράμματα και πίνακες στοιχεία που αφορούν στη σημερινή λειτουργική μορφή του Δήμου και συγκρίνονται με την προβλεπόμενη εικόνα που περιγράφεται στο νέο Οργανισμό Εσωτερικών Υπηρεσιών (ΟΕΥ) του Δήμου. Η παραπάνω καταγραφή αφορά και στα Νομικά Πρόσωπα του Δήμου Κοζάνης αφού σημαντικό μέρος των δραστηριοτήτων του Δήμου εκτελείται διαμέσου αυτών.

- Η αποτύπωση του εσωτερικού περιβάλλοντος του Δήμου Κοζάνης διακρίνεται στις ακόλουθες ενότητες:
- Οργάνωση και συνεργασίες.
- Δραστηριότητες και διαδικασίες.
- Ανθρώπινο δυναμικό και υλικοτεχνική υποδομή.
- Οικονομικά.

2.1 ΣΥΝΟΠΤΙΚΗ ΠΕΡΙΓΡΑΦΗ ΤΗΣ ΠΕΡΙΟΧΗΣ

2.1.1 Βασικά Χαρακτηριστικά, Χωροταξική Ένταξη και Διοικητική Οργάνωση

2.1.1.1 Βασικά Γεωγραφικά και Διοικητικά Χαρακτηριστικά

Ο Δήμος Κοζάνης εντάσσεται διοικητικά και γεωπολιτικά στην Περιφερειακή Ενότητα Κοζάνης και στην Αποκεντρωμένη Διοίκηση Ηπείρου-Δυτικής Μακεδονίας.

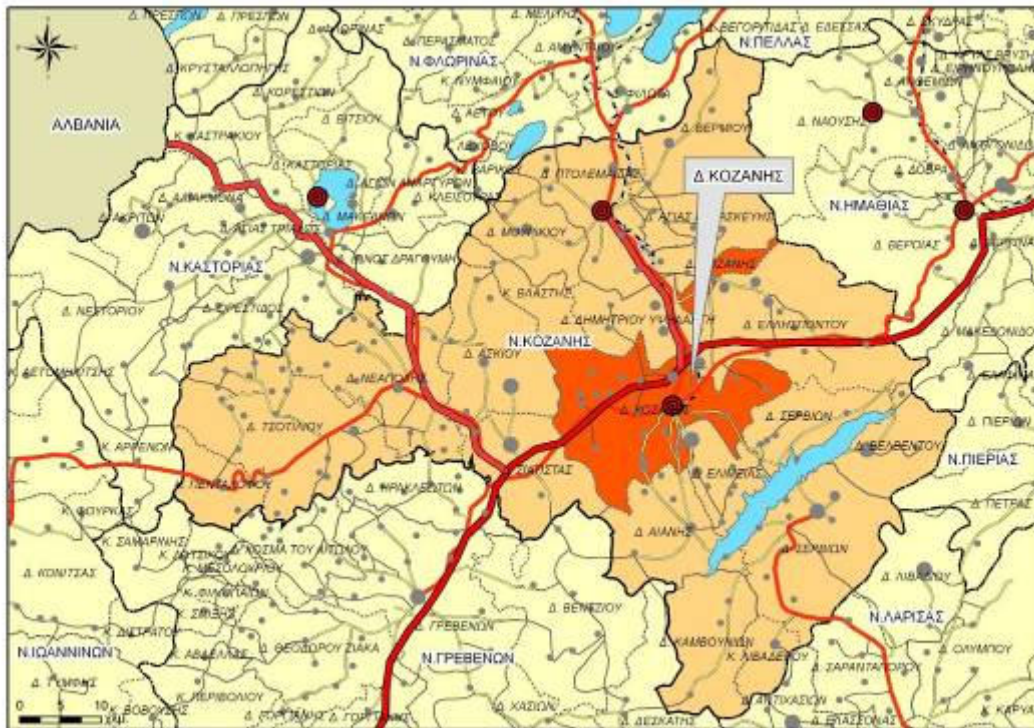
Αποτελείται από πέντε Δημοτικές Ενότητες (Δ.Ε.), τη Δ.Ε. Κοζάνης, τη Δ.Ε. Αιανής, τη Δ.Ε. Δημητρίου Υψηλάντη, τη Δ.Ε. Ελίμειας και τη Δ.Ε. Ελλησπόντου.

Ο Δήμος Κοζάνης είναι ο 38^{ος} σε πληθυσμό Δήμος της χώρας και η έκτασή του ξεπερνάει το 1.000.000 στρέμματα.

Η Δημοτική Ενότητα Κοζάνης βρίσκεται ανάμεσα στις οροσειρές του Βερμίου, του Μπούρινου και των Πιερίων, 15 χλμ. βορειοδυτικά της τεχνητής λίμνης του Πολυφύτου σε υψόμετρο 720 μέτρων από την επιφάνεια της θάλασσας. Τη Δημοτική Ενότητα Κοζάνης απαρτίζουν η πόλη της Κοζάνης και άλλες 20 Τοπικές Κοινότητες. Η έκταση που καταλαμβάνει είναι 366,018 km² και ο πληθυσμός της ανέρχεται σε 49.812 κατοίκους, σύμφωνα με την απογραφή της ΕΣΥΕ του 2001. Η θέση της πόλης είναι σε τέτοιο σημείο που την καθιστά συγκοινωνιακό κόμβο, καθώς συνδέει την Μακεδονία με την Ήπειρο και τη Θεσσαλία. Η κατασκευή της νέας Εγνατίας μείωσε την απόσταση προς τα μεγάλα αστικά κέντρα και διευκόλυνε την πρόσβαση επισκεπτών και επενδυτών, ακόμη και από τις Βαλκανικές χώρες, ενδυναμώνοντας τη δυναμική της περιοχής. Επιπλέον, η εγγύτητά της στις χώρες της Βαλκανικής την καθιστά σημαντικό παράγοντα οικονομικής και επιχειρηματικής επικοινωνίας της Ελλάδας με τις χώρες αυτές και την τοποθετεί στο προσκήνιο των εξελίξεων που αναμένεται να διαδραματιστούν στην περιοχή, λόγω της διεύρυνσης της Ευρωπαϊκής Ένωσης προς τις χώρες της Κεντρικής και Ανατολικής Ευρώπης.

Α' ΦΑΣΗ: ΣΤΡΑΤΗΓΙΚΟΣ ΣΧΕΔΙΑΣΜΟΣ (ΥΦΙΣΤΑΜΕΝΗ ΚΑΤΑΣΤΑΣΗ – ΣΤΡΑΤΗΓΙΚΗ ΔΗΜΟΥ ΚΟΖΑΝΗΣ)

Σχήμα 5: Χωροταξική ένταξη Δημοτικής Ενότητας Κοζάνης στην Περιφερειακή Ενότητα Κοζάνης



Πηγή: Μελέτη Αναπτυξιακών Χαρακτηριστικών ΟΤΑ Νομού Κοζάνης (2009)

Η Δημοτική Ενότητα Αιανής βρίσκεται στο νοτιοδυτικό τμήμα της Περιφερειακής Ενότητας Κοζάνης και αποτελείται από επτά Τοπικές Ενότητες. Η συνολική έκταση του Δήμου είναι 153.153 στρέμματα και ο συνολικός πληθυσμός είναι 3.816 κάτοικοι (ΕΣΥΕ, απογραφή 2001). Το μεγαλύτερο μέρος της Δημοτικής Ενότητας εκτείνεται σε τμήμα της πεδινής έκτασης του «Τσαρτσιαμπά», που βρίσκεται στο νότιο τμήμα της Κοζάνης. Συνορεύει βόρεια με τον Δημοτική Ενότητα Κοζάνης, ανατολικά με τις Δημοτικές Ενότητες Ελίμειας και Σερβίων, νότια με τις Δημοτικές Ενότητες Καμβουνίων και Δεσκάτης και δυτικά με τη Δημοτική Ενότητα Σιάτιστας και τη Δημοτική Κοινότητα Βενζίων. Νότια της Δημοτικής Ενότητας διέρχεται ο ποταμός Αλιάκμονας και εκτείνεται μέρος της τεχνητής λίμνης Πολυφύτου, ενώ νοτιοδυτικά ορθώνεται το όρος Βούρινος. Οι οικισμοί που αναπτύσσονται σε αυτό το τμήμα της Περιφερειακής Ενότητας Κοζάνης έχουν κοινά κοινωνιολογικά και πολιτισμικά χαρακτηριστικά.

Α' ΦΑΣΗ: ΣΤΡΑΤΗΓΙΚΟΣ ΣΧΕΔΙΑΣΜΟΣ (ΥΦΙΣΤΑΜΕΝΗ ΚΑΤΑΣΤΑΣΗ – ΣΤΡΑΤΗΓΙΚΗ ΔΗΜΟΥ ΚΟΖΑΝΗΣ)

Σχήμα 6: Χωροταξική ένταξη Δημοτικής Ενότητας Αιανής στην Περιφερειακή Ενότητα Κοζάνης

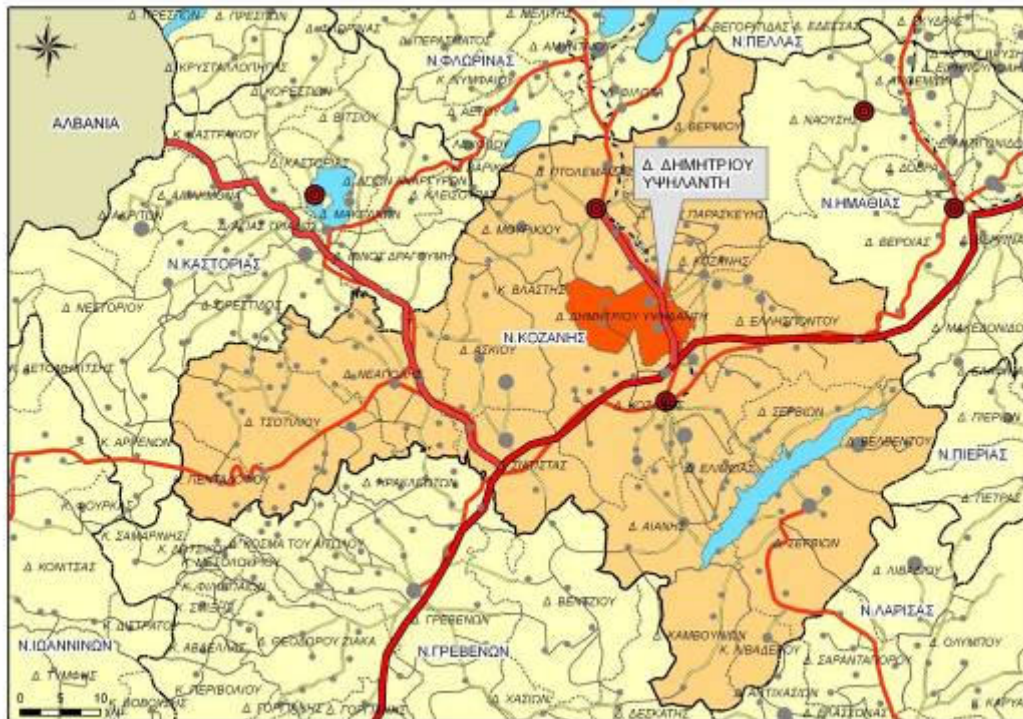


Πηγή: Μελέτη Αναπτυξιακών Χαρακτηριστικών ΟΤΑ Νομού Κοζάνης (2009)

Η Δημοτική Ενότητα Δημητρίου Υψηλάντη βρίσκεται μεταξύ των δύο μεγάλων Δημοτικών Ενοτήτων της Περιφερειακής Ενότητας Κοζάνης, της Κοζάνης και της Πτολεμαΐδας. Η περιοχή συνορεύει βόρεια με τη Δημοτική Ενότητα Πτολεμαΐδας, βόρειο-δυτικά με τη Δημοτική Ενότητα Μουρικίου, δυτικά με την Κοινότητα Βλάστης, νότια με τη Δημοτική Ενότητα Κοζάνης, ανατολικά με τη Δημοτική Ενότητα Ελλησπόντου και βόρειο-ανατολικά με τη Δημοτική Ενότητα Κοζάνης. Η έκταση της Δημοτικής Ενότητας Δημητρίου Υψηλάντη ανέρχεται 112.346 στρέμματα, περιλαμβάνει 4 Τοπικές Κοινότητες και ο συνολικός πληθυσμός ανέρχεται σε 3.018 κάτοικοι (ΕΣΥΕ, απογραφή 2001).

Α' ΦΑΣΗ: ΣΤΡΑΤΗΓΙΚΟΣ ΣΧΕΔΙΑΣΜΟΣ (ΥΦΙΣΤΑΜΕΝΗ ΚΑΤΑΣΤΑΣΗ – ΣΤΡΑΤΗΓΙΚΗ ΔΗΜΟΥ ΚΟΖΑΝΗΣ)

Σχήμα 7: Χωροταξική ένταξη Δημοτικής Ενότητας Δημητρίου Υψηλάντη στην Περιφερειακή Ενότητα Κοζάνης



Πηγή: Μελέτη Αναπτυξιακών Χαρακτηριστικών ΟΤΑ Νομού Κοζάνης (2009)

Η Δημοτική Ενότητα Ελίμειας εκτείνεται στο βόρειο τμήμα της λεκάνης Κοζάνης - Σερβίων που αποτελεί σχετικά μεγάλο τεκτονικό βύθισμα και βόρεια της τεχνητής λίμνης Πολυφύτου που αποτελεί το χαμηλότερο τμήμα της λεκάνης. Η γεωγραφική θέση του Δήμου είναι κεντροβαρική στην Περιφερειακή Ενότητα Κοζάνης. Κοζάνης. Προς Βορρά κύρια και συμπληρωματικά ΒΔ και ΒΑ συνορεύει με τη Δημοτική Ενότητα Κοζάνης, Ανατολικά και Νότια συνορεύει με τη Δημοτική Ενότητα Σερβίων και Δυτικά με τη Δημοτική Ενότητα Αιανής. Τα νότιο κοινό όριο με τη Δημοτική Ενότητα Σερβίων είναι η τεχνητή λίμνη Πολυφύτου που αποτελεί και φυσικό όριο. Η διοικητική έκταση του Δήμου ανέρχεται σε 100.702 στρέμματα, περιλαμβάνει 8 Τοπικές Κοινότητες και ο συνολικός πληθυσμός ανέρχεται σε 6.320 κατοίκους (απογραφή ΕΣΥΕ 2001).

Α' ΦΑΣΗ: ΣΤΡΑΤΗΓΙΚΟΣ ΣΧΕΔΙΑΣΜΟΣ (ΥΦΙΣΤΑΜΕΝΗ ΚΑΤΑΣΤΑΣΗ – ΣΤΡΑΤΗΓΙΚΗ ΔΗΜΟΥ ΚΟΖΑΝΗΣ)

Σχήμα 8: Χωροταξική ένταξη Δημοτικής Ενότητας Ελίμειας στην Περιφερειακή Ενότητα Κοζάνης



Πηγή: Μελέτη Αναπτυξιακών Χαρακτηριστικών ΟΤΑ Νομού Κοζάνης (2009)

Η Δημοτική Ενότητα Ελλησπόντου εκτείνεται στο κεντροανατολικό τμήμα της Περιφερειακής Ενότητας Κοζάνης και στα ανατολικά όριά του συνορεύει με τη γειτονική Περιφερειακή Ενότητα Ημαθίας. Προς Νότο συνορεύει με τις Δημοτικές Ενότητες Βελβεντού και Σερβίων, νοτιοδυτικά και βορειοδυτικά συνορεύει με τη Δημοτική Ενότητα Κοζάνης, και δυτικά με τη Δημοτική Ενότητα Δημητρίου Υψηλάντη. Καθώς αποτελεί οριακή Δημοτική Ενότητα της Περιφερειακής Ενότητας Κοζάνης προς τα ανατολικά, στα βόρεια και ανατολικά συνορεύει με τη Δημοτική Ενότητα Βέροιας και Μακεδονίδος που ανήκουν στην Περιφερειακή Ενότητα Ημαθίας. Η Δημοτική Ενότητα Ελλησπόντου καταλαμβάνει έκταση 337.576 στρέμματα, περιλαμβάνει 12 Τοπικές Κοινότητες και ο συνολικός πληθυσμός ανέρχεται σε 7.966 κατοίκους (απογραφή ΕΣΥΕ 2001).

Α' ΦΑΣΗ: ΣΤΡΑΤΗΓΙΚΟΣ ΣΧΕΔΙΑΣΜΟΣ (ΥΦΙΣΤΑΜΕΝΗ ΚΑΤΑΣΤΑΣΗ – ΣΤΡΑΤΗΓΙΚΗ ΔΗΜΟΥ ΚΟΖΑΝΗΣ)

Σχήμα 9: Χωροταξική ένταξη Δημοτικής Ενότητας Ελλησπόντου στην Περιφερειακή Ενότητα Κοζάνης



Πηγή: Μελέτη Αναπτυξιακών Χαρακτηριστικών ΟΤΑ Νομού Κοζάνης (2009)

2.1.1.2 Διοικητική Οργάνωση των Δημοτικών Ενοτήτων του Δήμου Κοζάνης

Ο νέος «Καλλικράτειος» Δήμος Κοζάνης προήλθε από τη συνένωση των 5 Καποδιστριακών Δήμων Κοζάνης, Αιανής, Δημητρίου Υψηλάντη, Ελιμείας και Ελλησπόντου. Συνολικά περιλαμβάνει 5 Δημοτικές Ενότητες οι οποίες απαρτίζονται από 3 Δημοτικές Κοινότητες και 49 Τοπικές Κοινότητες. Τα βασικά χαρακτηριστικά των Δημοτικών Ενοτήτων παρουσιάζονται στη συνέχεια.

Δημοτική Ενότητα Κοζάνης

Η Δημοτική Ενότητα Κοζάνης περιλαμβάνει 21 Τοπικές Κοινότητες, με πολυπληθέστερη τη Δημοτική Κοινότητα Κοζάνης, η οποία αριθμεί 38.591 κατοίκους (ΕΣΥΕ, 2001) συγκεντρώνοντας το 77% του συνολικού πληθυσμού της Δημοτικής Ενότητας, με πυκνότητα κατοίκησης μεγαλύτερη των 1.100 κατοίκων ανά km².

Πίνακας 1: Μόνιμος πληθυσμός, έκταση και πληθυσμιακή πυκνότητα ανά Τοπική Κοινότητα της Δημοτικής Ενότητας Κοζάνης (2001)

Α/Α	Τοπικές Κοινότητες	Πληθυσμός	Επιφάνεια (τ.χμ)	Πληθυσμιακή Πυκνότητα
	Δ.Ε. Κοζάνης	49.812	365,993	136,09
1	Δ.Κ. Κοζάνης	38.591	34,371	1.122,78
2	Τ.Κ. Αλωνακίων	365	10,983	33,23

Α' ΦΑΣΗ: ΣΤΡΑΤΗΓΙΚΟΣ ΣΧΕΔΙΑΣΜΟΣ (ΥΦΙΣΤΑΜΕΝΗ ΚΑΤΑΣΤΑΣΗ – ΣΤΡΑΤΗΓΙΚΗ ΔΗΜΟΥ ΚΟΖΑΝΗΣ)

A/A	Τοπικές Κοινότητες	Πληθυσμός	Επιφάνεια (τ.χμ)	Πληθυσμιακή Πυκνότητα
3	Τ.Κ. Ανθοτόπου	216	23,953	9,02
4	Τ.Κ. Αργίλου	284	6,515	43,59
5	Τ.Κ. Βατερού	725	17,947	40,4
6	Τ.Κ. Εξοχής	101	16,92	5,97
7	Τ.Κ. Καλαμιάς	262	7,264	36,07
8	Τ.Κ. Καρυδίτσας	959	7,912	121,21
9	Τ.Κ. Κοίλων	1.490	15,994	93,16
10	Τ.Κ. Λευκόβρυσης	1.078	6,497	165,92
11	Τ.Κ. Λευκοπηγής	1.234	26,456	46,64
12	Τ.Κ. Λυγερής	151	12,83	11,77
13	Τ.Κ. Μεταμορφώσεως	444	19,895	22,32
14	Τ.Κ. Νέας Νικόπολης	215	16,499	13,01
15	Τ.Κ. Ξηρολίμνης	403	24,785	16,26
16	Τ.Κ. Οινόης	137	22,266	6,15
17	Τ.Κ. Πετρανών	743	27,388	27,13
18	Τ.Κ. Πρωτοχωρίου	617	11,251	54,84
19	Τ.Κ. Πτελέας	172	12,196	14,1
20	Τ.Κ. Σκήτης	372	25,747	14,45
21	Τ.Κ. Χαραυγής	1.253	18,324	68,38

Πηγή: Απογραφή ΕΣΥΕ 2001

Δημοτική Ενότητα Αιανής

Η Δημοτική Ενότητα Αιανής καταλαμβάνει έκταση 153.153 στρέμματα και περιλαμβάνει 1 Δημοτική Κοινότητα και 6 Τοπικές Κοινότητες. Ο συνολικός πληθυσμός ανέρχεται σε 3.746 κατοίκους, με πολυπληθέστερη την Τοπική Ενότητα Αιανής, η οποία αριθμεί 2.091 κατοίκους (ΕΣΥΕ, 2001) συγκεντρώνοντας το 56% του συνολικού πληθυσμού της Δημοτικής Ενότητας. Η πυκνότητα κατοίκησης στη Δημοτική Ενότητα εκτιμάται σε 24,01 κατοίκους ανά km².

Πίνακας 2: Μόνιμος πληθυσμός και έκταση ανά Τοπική Κοινότητα της Δημοτικής Ενότητας Αιανής (2001)

A/A	Τοπικές Κοινότητες	Πληθυσμός	Επιφάνεια (τ.χμ)	Πληθυσμιακή Πυκνότητα
	Δ.Ε. Αιανής	3.746	156,004	24,01

Α' ΦΑΣΗ: ΣΤΡΑΤΗΓΙΚΟΣ ΣΧΕΔΙΑΣΜΟΣ (ΥΦΙΣΤΑΜΕΝΗ ΚΑΤΑΣΤΑΣΗ – ΣΤΡΑΤΗΓΙΚΗ ΔΗΜΟΥ ΚΟΖΑΝΗΣ)

A/A	Τοπικές Κοινότητες	Πληθυσμός	Επιφάνεια (τ.χμ)	Πληθυσμιακή Πυκνότητα
1	Τ.Κ. Αγίας Παρασκευής	676	6,052	39,95
2	Δ.Κ. Αιανής	2.091	52,336	111,70
3	Τ.Κ. Κερασιάς	174	9,636	18,06
4	Τ.Κ. Κτενίου	101	15,427	6,55
5	Τ.Κ. Ροδιανής	342	15,426	22,17
6	Τ.Κ. Ρυμνίου	198	11,502	17,21
7	Τ.Κ. Χρωμίου	164	45,625	3,59

Πηγή: ΕΣΥΕ, 2001

Δημοτική Ενότητα Δημητρίου Υψηλάντη

Η Δημοτική Ενότητα Δημητρίου Υψηλάντη καταλαμβάνει έκταση 112.346 στρέμματα και περιλαμβάνει 4 Τοπικές Κοινότητες. Ο συνολικός πληθυσμός ανέρχεται σε 2.861 κατοίκους, με πολυπληθέστερη την Τοπική Κοινότητα Ποντοκώμης, η οποία αριθμεί 1.266 κατοίκους (ΕΣΥΕ, 2001) συγκεντρώνοντας το 44,25% του συνολικού πληθυσμού της Δημοτικής Ενότητας. Η πυκνότητα κατοίκησης στη Δημοτική Ενότητα εκτιμάται σε 25,53 κατοίκους ανά km².

Πίνακας 3: Μόνιμος πληθυσμός και έκταση ανά Τοπική Κοινότητα της Δημοτικής Ενότητας Δημητρίου Υψηλάντη (2001)

A/A	Τοπικές Κοινότητες	Πληθυσμός	Επιφάνεια (τ.χλμ)	Πληθυσμιακή Πυκνότητα
	Δ.Ε. Δημητρίου Υψηλάντη	2.861	112,071	25,53
1	Τ.Κ. Λιβερών	110	34,197	34,24
2	Τ.Κ. Μαυροδενδρίου	1.171	21,978	5,01
3	Τ.Κ. Ποντοκώμης	1.266	27,342	46,30
4	Τ.Κ. Σιδέρων	314	28,554	11,00

Πηγή: ΕΣΥΕ, 2001

Δημοτική Ενότητα Ελίμειας

Η Δημοτική Ενότητα Ελίμειας καταλαμβάνει έκταση 100.702 στρέμματα και περιλαμβάνει 1 Δημοτική Κοινότητα και 7 Τοπικές Κοινότητες. Ο συνολικός πληθυσμός ανέρχεται σε 6.320 κατοίκους, με πολυπληθέστερη την Τοπική Κοινότητα Κρόκου, η οποία αριθμεί 2.969 κατοίκους (ΕΣΥΕ, 2001) συγκεντρώνοντας

Α' ΦΑΣΗ: ΣΤΡΑΤΗΓΙΚΟΣ ΣΧΕΔΙΑΣΜΟΣ (ΥΦΙΣΤΑΜΕΝΗ ΚΑΤΑΣΤΑΣΗ – ΣΤΡΑΤΗΓΙΚΗ ΔΗΜΟΥ ΚΟΖΑΝΗΣ)

το 47% του συνολικού πληθυσμού της Δημοτικής Ενότητας. Η πυκνότητα κατοίκησης στη Δημοτική Ενότητα εκτιμάται σε 63,73 κατοίκους ανά km².

Πίνακας 4: Μόνιμος πληθυσμός και έκταση ανά Τοπική Κοινότητα της Δημοτικής Ενότητας Ελίμειας (2001)

A/A	Τοπικές Κοινότητες	Πληθυσμός	Επιφάνεια (τ. χλμ.)	Πληθυσμιακή Πυκνότητα
	Δ.Ε. Ελίμειας	6.320	99,166	63,73
1	Τ.Κ. Αμυδαλαίας	118	18,260	162,60
2	Τ.Κ. Άνω Κώμης	1.529	20,643	5,72
3	Τ.Κ. Καισάρειας	829	12,817	119,29
4	Τ.Κ. Κάτω Κώμης	323	16,328	50,77
5	Τ.Κ. Κοντοβουνίου	178	8,202	39,38
6	Δ.Κ. Κρόκου	2.969	5,226	34,06
7	Τ.Κ. Μηλιάς	223	5,388	41,39
8	Τ.Κ. Σπάρτου	151	12,302	12,27

Πηγή: ΕΣΥΕ, 2001

Δημοτική Ενότητα Ελλησπόντου

Η Δημοτική Ενότητα Ελλησπόντου καταλαμβάνει έκταση 337.576 στρέμματα και περιλαμβάνει 12 Τοπικές Κοινότητες. Ο συνολικός πληθυσμός ανέρχεται σε 7.481 κατοίκους, με πολυπληθέστερη την Τοπική Ενότητα Ακρίνης, η οποία αριθμεί 1.308 κατοίκους (ΕΣΥΕ, 2001) συγκεντρώνοντας το 17,49% του συνολικού πληθυσμού της Δημοτικής Ενότητας. Η πυκνότητα κατοίκησης στη Δημοτική Ενότητα εκτιμάται σε 22,13 κατοίκους ανά km².

Πίνακας 5: Μόνιμος πληθυσμός και έκταση ανά Τοπική Κοινότητα της Δημοτικής Ενότητας Ελλησπόντου (2001)

A/A	Τοπικές Κοινότητες	Πληθυσμός	Επιφάνεια (τ.χλμ)	Πληθυσμιακή Πυκνότητα
	Δ.Ε. Ελλησπόντου	7.481	337,992	22,13
1	Τ.Κ. Αγίου Δημητρίου	989	21,416	39,83
2	Τ.Κ. Αγίου Χαραλάμους	189	37,547	26,34
3	Τ.Κ. Ακρίνης	1.079	15,099	12,52
4	Τ.Κ. Αυγής	22	38,442	28,08
5	Τ.Κ. Βοσκοχωρίου	150	20,331	1,08
6	Τ.Κ. Δρεπάνου	1.308	25,099	5,98
7	Τ.Κ. Καπνοχωρίου	409	30,148	43,39

Α' ΦΑΣΗ: ΣΤΡΑΤΗΓΙΚΟΣ ΣΧΕΔΙΑΣΜΟΣ (ΥΦΙΣΤΑΜΕΝΗ ΚΑΤΑΣΤΑΣΗ – ΣΤΡΑΤΗΓΙΚΗ ΔΗΜΟΥ ΚΟΖΑΝΗΣ)

A/A	Τοπικές Κοινότητες	Πληθυσμός	Επιφάνεια (τ.χλμ)	Πληθυσμιακή Πυκνότητα
8	Τ.Κ. Κλείτους	1.251	25,163	16,25
9	Τ.Κ. Κοιλιάδας	853	24,048	52,02
10	Τ.Κ. Πολυμύλου	557	57,371	9,71
11	Τ.Κ. Ρυακίου	255	18,149	14,05
12	Τ.Κ. Τετραλόφου	419	25,199	16,63

Πηγή: ΕΣΥΕ, 2001

2.1.1.3 Θέση και Ρόλος του Δήμου στην Περιφερειακή Ενότητα Κοζάνης και στην Αποκεντρωμένη Διοίκηση Ηπείρου-Δυτικής Μακεδονίας

Ο νέος Δήμος Κοζάνης αποτελεί ισχυρό διαμετακομιστικό κέντρο και τόπο έντονης εμπορικής δραστηριότητας και παράλληλα αποτελεί το μεγαλύτερο ενεργειακό Δήμο της χώρας.

Με βάση την κατανομή της απασχόλησης, όπως αυτή διαμορφώθηκε από το 1961 μέχρι το 2001, προκύπτει η σταδιακή υπερίσχυση του τριτογενούς τομέα στην τομεακή κατανομή της απασχόλησης. Παράλληλα, λόγω της εγκατάστασης του εργοστασίου της ΔΕΗ, η περιοχή εξειδικεύεται στη βιομηχανική παραγωγή και ειδικότερα στην παραγωγή ενέργειας.

Ο νέος «Καλλικράτειος» Δήμος Κοζάνης περιλαμβάνει στα όρια του πέντε Δημοτικές Ενότητες με τα δικά της ιδιαίτερα χαρακτηριστικά και δυναμική η κάθε μία. Η πόλη της Κοζάνης εκτός από εμπορευματικό και οικονομικό κέντρο, αποτελεί σημαντικό διοικητικό κέντρο, αφού συγκεντρώνει υπηρεσίες υπερτοπικής σημασίας του Νομού και της Περιφέρειας. Οι Δ.Ε. Ελλησπόντου και Δημ. Υψηλάντη αποτελούν δύο παραδοσιακά «ενεργειακούς Δήμους» ενώ οι Δ.Ε Ελίμειας και Αιανής αποτελούν δύο παραλίμνιες περιοχές με τη δική τους προοπτική στον τουρισμό και τον πολιτισμό.

Η εγγύτητα του Δήμου Κοζάνης στις χώρες της Βαλκανικής, την καθιστά σημαντικό κόμβο οικονομικής και επιχειρηματικής επικοινωνίας της Ελλάδας, στο πλαίσιο της διεύρυνσης της Ευρωπαϊκής Ένωσης. Επιπλέον, η ολοκλήρωση της Εγνατίας Οδού και η σύνδεση που παρέχει στην Κοζάνη με τις Βαλκανικές χώρες ενδυναμώνουν τη δυναμική της περιοχής, συμπληρώνοντας το συγκριτικό πλεονέκτημα που διαθέτει ως πόλος έλξης παραγωγικών δραστηριοτήτων.

Ωστόσο, στο Δήμο Κοζάνης καταγράφονται και αρκετά στοιχεία που δεν επιτρέπουν την ενίσχυση της δυναμικής που περιγράφηκε. Πρόκειται για διαρθρωτικές αδυναμίες του τοπικού παραγωγικού συστήματος, οι οποίες εμποδίζουν την ενδυνάμωση των υπάρχοντων συγκριτικών πλεονεκτημάτων και περιορίζουν τη δυνατότητα δημιουργίας νέων δυναμικών κλάδων, ικανών να αποτελέσουν σημείο εκκίνησης μιας δυναμικότερης αναπτυξιακής πορείας.

Α' ΦΑΣΗ: ΣΤΡΑΤΗΓΙΚΟΣ ΣΧΕΔΙΑΣΜΟΣ (ΥΦΙΣΤΑΜΕΝΗ ΚΑΤΑΣΤΑΣΗ – ΣΤΡΑΤΗΓΙΚΗ ΔΗΜΟΥ ΚΟΖΑΝΗΣ)

Το συγκριτικό πλεονέκτημα που διαθέτει η περιοχή στην παραγωγή ενέργειας περιορίζεται από την αδυναμία προσαρμογής στις νέες συνθήκες που έχουν διαμορφωθεί στην παγκόσμια οικονομία. Ενώ η παρουσία του εργοστασίου της ΔΕΗ αποτέλεσε ισχυρό παράγοντα δημιουργίας απασχόλησης και ανάπτυξης στην περιοχή, τα τελευταία χρόνια γίνεται όλο και περισσότερο αντιληπτό ότι έχει τελικά οδηγήσει στη σχεδόν απόλυτη εξάρτηση της τοπικής οικονομίας από συναφείς και συμπληρωματικές μεταποιητικές δραστηριότητες, εμποδίζοντας άλλους κλάδους να ενδυναμώσουν τη θέση τους και αδρανοποιώντας τις όποιες ενδογενείς αναπτυξιακές δυναμικές. Παράλληλα, όμως, οι συναφείς και συμπληρωματικοί κλάδοι είναι σχετικά περιορισμένοι, με αποτέλεσμα να είναι και μικρό το ποσοστό επενδύσεων.

Ο χαμηλός βαθμός ανάπτυξης ενδοπεριφερειακών και διαπεριφερειακών σχέσεων μεταξύ του Δήμου Κοζάνης με την υπόλοιπη Περιφέρεια Δυτικής Μακεδονίας, αλλά και με το σύνολο της χώρας, αποτελεί έναν άλλο σημαντικό παράγοντα που συμβάλλει στη δυσκολία δημιουργίας αναπτυξιακών μηχανισμών στην πόλη.

Ο Δήμος Κοζάνης όπως και ολόκληρη η Δυτική Μακεδονία βιώνει την κρίση της αναπτυξιακής της ταυτότητας, ως αποτέλεσμα και της γενικότερης οικονομικής ύφεσης την οποία υφίσταται η χώρα. Σε αυτό θα πρέπει να προστεθεί το χαμηλό πνεύμα επιχειρηματικότητας μεταξύ του παραγωγικού δυναμικού, αλλά και το χαμηλό επίπεδο δημιουργίας καινοτόμων δραστηριοτήτων και ενσωμάτωσης στην παραγωγική διαδικασία σύγχρονων μορφών επιχειρηματικής δράσης.

Η ενδογενής αναπτυξιακή δυναμική του νέου Δήμου Κοζάνης, η οποία βασίζεται στα συγκριτικά πλεονεκτήματα τα οποία αυξήθηκαν μετά και τη συνένωση των πέντε Δήμων, έχει ήδη επηρεαστεί αποφασιστικά από τις εξελίξεις που σημειώθηκαν, τόσο στο μακροοικονομικό περιβάλλον της Ελλάδας, όσο και λόγω των διεθνών εξελίξεων. Συγκεκριμένα, οι μηχανισμοί εκείνοι που θα μπορούσαν να προκαλέσουν την δραστηριοποίηση της τοπικής οικονομίας και τον προσανατολισμό της προς περισσότερο παραγωγικές δραστηριότητες δεν έχουν προσαρμοστεί στα νέα δεδομένα που διαμορφώθηκαν. Οι προβλεπόμενες εξελίξεις, ειδικά στους τομείς στους οποίους η περιοχή εμφανίζει συγκριτικό πλεονέκτημα, θα απαιτήσουν πιο άμεση προσαρμογή της κοινωνίας σε αυτές. Η πλήρης απελευθέρωση της αγοράς ενέργειας σε συνδυασμό με τη μείωση του κρατικού προστατευτισμού ή μείωση της σημασίας του τομέα της μεταποίησης στην εθνική οικονομία, προς όφελος του τομέα των υπηρεσιών και η γενικότερη οικονομική κρίση της χώρας, είναι μερικά από τα νέα δεδομένα του μακροοικονομικού περιβάλλοντος στο οποίο θα κληθεί να λειτουργήσει ούτως ή άλλως ο Δήμος Κοζάνης.

Εξάλλου, η ένταση του ανταγωνισμού τον οποίο θα κληθεί να αντιμετωπίσει ο Δήμος με περιοχές, τόσο στο εσωτερικό της χώρας (λόγω της αύξησης των αναπτυξιακών δυνατοτήτων των περιοχών τις οποίες διασχίζει η Εγνατία), όσο και στις Βαλκανικές χώρες (λόγω της διεύρυνσης της Ευρωπαϊκής Ένωσης), θα πρέπει να οδηγήσει στην άμεση κινητοποίηση του ενδογενούς δυναμικού της, προκειμένου να αξιοποιηθούν και να ενδυναμωθούν τα πλεονεκτήματα που διαθέτει στην παραγωγική διαδικασία.

Δημοτική Ενότητα Κοζάνης

Η Κοζάνη αποτελεί ισχυρό διαμετακομιστικό κέντρο και τόπο έντονης εμπορικής δραστηριότητας. Με βάση την κατανομή της απασχόλησης, όπως αυτή διαμορφώθηκε από το 1961 μέχρι το 2001, προκύπτει η σταδιακή υπερίσχυση του τριτογενούς τομέα στην τομεακή κατανομή της απασχόλησης. Παράλληλα, λόγω της εγκατάστασης του εργοστασίου της ΔΕΗ, η περιοχή εξειδικεύεται στη βιομηχανική παραγωγή και ειδικότερα στην παραγωγή ενέργειας, αφού στο δευτερογενή τομέα απασχολούνταν το 1991 το 33,08% του εργατικού δυναμικού. Εκτός από εμπορευματικό και οικονομικό κέντρο, η πόλη της Κοζάνης αποτελεί σημαντικό διοικητικό κέντρο, αφού συγκεντρώνει υπηρεσίες υπερτοπικής σημασίας του Νομού και της Περιφέρειας. Αυτό έχει ως αποτέλεσμα την ανάπτυξη περιοχών συγκέντρωσης παραγωγικών δραστηριοτήτων (clusters). Η εγγύτητα της Κοζάνης στις χώρες της Βαλκανικής, καθώς την καθιστά σημαντικό κόμβο οικονομικής και επιχειρηματικής επικοινωνίας της Ελλάδας, στο πλαίσιο της διεύρυνσης της Ευρωπαϊκής Ένωσης. Επιπλέον, η ολοκλήρωση της Εγνατίας Οδού και η σύνδεση που θα παρέχει στην Κοζάνη με τις Βαλκανικές χώρες ενδυναμώνουν τη δυναμική της περιοχής, συμπληρώνοντας το συγκριτικό πλεονέκτημα που διαθέτει ως πόλος έλξης παραγωγικών δραστηριοτήτων.

Ωστόσο, στην Κοζάνη καταγράφονται και αρκετά στοιχεία που δεν επιτρέπουν την ενίσχυση της δυναμικής που περιγράφηκε. Πρόκειται για διαρθρωτικές αδυναμίες του τοπικού παραγωγικού συστήματος, οι οποίες εμποδίζουν την ενδυνάμωση των υπάρχοντων συγκριτικών πλεονεκτημάτων και περιορίζουν τη δυνατότητα δημιουργίας νέων δυναμικών κλάδων, ικανών να αποτελέσουν σημείο εκκίνησης μιας δυναμικότερης αναπτυξιακής πορείας.

Το συγκριτικό πλεονέκτημα που διαθέτει η περιοχή στην παραγωγή ενέργειας περιορίζεται από την αδυναμία προσαρμογής στις νέες συνθήκες που έχουν διαμορφωθεί στην παγκόσμια οικονομία. Ενώ η παρουσία του εργοστασίου της ΔΕΗ αποτέλεσε ισχυρό παράγοντα δημιουργίας απασχόλησης και ανάπτυξης στην περιοχή, τα τελευταία χρόνια γίνεται όλο και περισσότερο αντιληπτό ότι έχει τελικά οδηγήσει στη σχεδόν απόλυτη εξάρτηση της τοπικής οικονομίας από συναφείς και συμπληρωματικές μεταποιητικές δραστηριότητες, εμποδίζοντας άλλους κλάδους να ενδυναμώσουν τη θέση τους και αδρανοποιώντας τις όποιες ενδογενείς αναπτυξιακές δυναμικές. Παράλληλα, όμως, οι συναφείς και συμπληρωματικοί κλάδοι είναι σχετικά περιορισμένοι, με αποτέλεσμα να είναι και μικρό το ποσοστό επενδύσεων.

Ο χαμηλός βαθμός ανάπτυξης ενδοπεριφερειακών και διαπεριφερειακών σχέσεων μεταξύ της πόλης της Κοζάνης με την υπόλοιπη Περιφέρεια Δυτικής Μακεδονίας, αλλά και με το σύνολο της χώρας, αποτελεί έναν άλλο σημαντικό παράγοντα που συμβάλλει στη δυσκολία δημιουργίας αναπτυξιακών μηχανισμών στην πόλη. Σε αυτό θα πρέπει να προστεθεί το χαμηλό πνεύμα επιχειρηματικότητας μεταξύ του παραγωγικού δυναμικού, αλλά και το χαμηλό επίπεδο δημιουργίας καινοτόμων

Α' ΦΑΣΗ: ΣΤΡΑΤΗΓΙΚΟΣ ΣΧΕΔΙΑΣΜΟΣ (ΥΦΙΣΤΑΜΕΝΗ ΚΑΤΑΣΤΑΣΗ – ΣΤΡΑΤΗΓΙΚΗ ΔΗΜΟΥ ΚΟΖΑΝΗΣ)

δραστηριοτήτων και ενσωμάτωσης στην παραγωγική διαδικασία σύγχρονων μορφών επιχειρηματικής δράσης. Επιπλέον, ορισμένες αδυναμίες χωρικής φύσεως, οι οποίες έχουν συσσωρευτεί στην πόλη, διαδραματίζουν εξίσου σημαντικό ρόλο. Η επιβάρυνση του αστικού περιβάλλοντος, η πλήρης εξάρτηση των όμορων Δημοτικών Διαμερισμάτων από το Δημοτικό Διαμέρισμα Κοζάνης (υπερσυγκέντρωση δραστηριοτήτων στο τελευταίο) και η γενικότερη έλλειψη μιας συνεκτικής οικιστικής πολιτικής, συμβάλλουν στην προώθηση αρνητικού κλίματος για την πόλη. Το στοιχείο αυτό, σε μια εποχή όπου το αστικό περιβάλλον αποτελεί καθοριστικό παράγοντα προσέλκυσης ιδιωτικών επενδύσεων, έχοντας παραμερίσει σε σημαντικό βαθμό τη σημασία που παραδοσιακά είχαν άλλα στοιχεία της τοπικής οικονομίας (παρουσία εξειδικευμένου εργατικού δυναμικού, προσιτότητα στις αγορές κλπ), συμβάλλει σημαντικά στη μειωμένη προσέλκυση επενδύσεων στην περιοχή.

Η ενδογενής αναπτυξιακή δυναμική της Δημοτικής Ενότητας Κοζάνης, η οποία βασίζεται στα συγκριτικά πλεονεκτήματα, που έχει εμφανίσει το παραγωγικό δυναμικό της περιοχής, έχει ήδη επηρεαστεί αποφασιστικά από τις εξελίξεις που σημειώθηκαν, τόσο στο μακροοικονομικό περιβάλλον της Ελλάδας, όσο και λόγω των διεθνών εξελίξεων. Συγκεκριμένα, οι μηχανισμοί εκείνοι που θα μπορούσαν να προκαλέσουν την δραστηριοποίηση της τοπικής οικονομίας και τον προσανατολισμό της προς περισσότερο παραγωγικές δραστηριότητες δεν έχουν προσαρμοστεί στα νέα δεδομένα που διαμορφώθηκαν. Οι προβλεπόμενες εξελίξεις, ειδικά στους τομείς στους οποίους η περιοχή εμφανίζει συγκριτικό πλεονέκτημα, θα απαιτήσουν πιο άμεση προσαρμογή της κοινωνίας σε αυτές. Η πλήρης απελευθέρωση της αγοράς ενέργειας σε συνδυασμό με τη γενικότερη μείωση του κρατικού προστατευτισμού (στα πλαίσια των νέων συμφωνιών σε επίπεδο Παγκόσμιου Οργανισμού Εμπορίου) και η μείωση της σημασίας του τομέα της μεταποίησης στην εθνική οικονομία, προς όφελος του τομέα των υπηρεσιών, είναι μερικά από τα νέα δεδομένα του μακροοικονομικού περιβάλλοντος στο οποίο θα κληθεί να λειτουργήσει ούτως ή άλλως η Κοζάνη. Εξάλλου, η ένταση του ανταγωνισμού τον οποίο θα κληθεί να αντιμετωπίσει η πόλη με περιοχές, τόσο στο εσωτερικό της χώρας (λόγω της αύξησης των αναπτυξιακών δυνατοτήτων των περιοχών τις οποίες διασχίζει η Εγνατία), όσο και στις Βαλκανικές χώρες (λόγω της διεύρυνσης της Ευρωπαϊκής Ένωσης), θα πρέπει να οδηγήσει στην άμεση κινητοποίηση του ενδογενούς δυναμικού της, προκειμένου να αξιοποιηθούν και να ενδυναμωθούν τα πλεονεκτήματα που διαθέτει στην παραγωγική διαδικασία.

Δημοτική Ενότητα Αιάνης

Η Αιανή, αποτελεί τον δυναμικότερο και μεγαλύτερο οικισμό της Δημοτικής Ενότητας και διαθέτει τις περισσότερες λειτουργίες και κοινωνικές υποδομές από όλους τους άλλους οικισμούς των Τοπικών Κοινοτήτων. Συγκεντρώνει περισσότερο από το μισό του συνολικού πληθυσμού της Δημοτικής Ενότητας (54,4%), σύμφωνα με την Απογραφή (ΕΣΥΕ, 2001). Ο αμέσως μεγαλύτερος πληθυσμιακά οικισμός, μετά την Αιανή, είναι της Αγ. Παρασκευής, ενώ ο μικρότερος, πληθυσμιακά, οικισμός είναι το Κτένι.

Α΄ ΦΑΣΗ: ΣΤΡΑΤΗΓΙΚΟΣ ΣΧΕΔΙΑΣΜΟΣ (ΥΦΙΣΤΑΜΕΝΗ ΚΑΤΑΣΤΑΣΗ – ΣΤΡΑΤΗΓΙΚΗ ΔΗΜΟΥ ΚΟΖΑΝΗΣ)

Η Δημοτική Κοινότητα Αιανής είναι αγροτική περιοχή με μεγάλη δραστηριότητα στους τομείς της φυτικής και ζωικής παραγωγής, παρόλο που η απαλλοτρίωση εύφορων γεωργικών εκτάσεων από την ΔΕΗ, για την δημιουργία της τεχνητής λίμνης Πολυφύτου, είχε ως αποτέλεσμα την μείωση των γεωργικών εκτάσεων προς εκμετάλλευση.

Το μεγαλύτερο ποσοστό του οικονομικά ενεργού πληθυσμού της περιοχής, είναι ο τριτογενής, (ΕΣΥΕ, 2001 - ποσοστό 29,54%), ακολουθεί ο δευτερογενής τομέας (27,14%) και τέλος ο πρωτογενής, (16,98%). Ιδιαίτερα αυξημένο είναι το ποσοστό των ανέργων, το οποίο ανέρχεται σε ποσοστό 22,86% του οικονομικά ενεργού πληθυσμού.

Η περιοχή εξυπηρετείται από το πρωτεύον επαρχιακό οδικό δίκτυο της Περιφερειακής Ενότητας Κοζάνης. Η επαρχιακή οδός Νο 3 «Κοζάνη - Αιανή», συνδέει την ευρύτερη περιοχή με την έδρα της Περιφερειακής Ενότητας. Επίσης, μέσω της ασφαλτοστρωμένης επαρχιακής οδού Νο 4 συνδέεται ανατολικά με τους οικισμούς της Δημοτικής Ενότητας Ελίμειας και δυτικά με τους οικισμούς της Δημοτικής Κοινότητας Βεντζίου. Τέλος, με την επαρχιακή οδό Νο 8 συνδέεται νότια με τους οικισμούς των Δημοτικών Ενοτήτων Σερβίων, τη Δημοτική Ενότητα Καμβουνίων και με την Εθνική οδό Νο 3 Κοζάνης - Λάρισας. Όλοι οι οικισμοί της Δημοτικής Ενότητας συνδέονται με ασφαλτοστρωμένους δρόμους καλής βατότητας με την έδρα της μέσω των επαρχιακών οδών.

Σύμφωνα με το Περιφερειακό Πλαίσιο Χωροταξικού Σχεδιασμού και Αειφόρου Ανάπτυξης Περιφέρειας Δυτικής Μακεδονίας (Π.Π.Χ.Σ.Α.Α.), η Αιανή διαθέτει το δυναμικό για να γίνει μελλοντικά ο νέος τουριστικός πόλος της περιοχής. Η αξιοποίηση του αρχαιολογικού της χώρου, σε συνδυασμό με παρεμβάσεις ανάδειξης των φυσικών και πολιτιστικών πόρων της ευρύτερης περιοχής δημιουργούν προϋποθέσεις τουριστικής ανάπτυξης. Σύμφωνα με το Περιφερειακό Πλαίσιο, η ενότητα Πιερίων - Πολυφύτου - Αιανής, εκτιμάται ότι έχει θετικές προοπτικές ανάπτυξης, με έμφαση στις ειδικές μορφές τουρισμού και στην αγροτική ανάπτυξη. Η περιοχή Πολυφύτου - Αιανής, μεταξύ άλλων, έχει προτεραιότητα για την ενεργοποίηση του μηχανισμού «Περιοχών Ειδικών Χωρικών Παρεμβάσεων», (ΠΕΠΧ), του Ν.2742/99. Επίσης, η Αιανή κατατάσσεται ως οικιστικό κέντρο 3ου επιπέδου, ενώ οι υπόλοιποι οικισμοί είναι 5ου επιπέδου.

Σήμερα, μόνο ο οικισμός της Αιανής παρουσιάζει μία δυναμική λόγω της πολυαπασχόλησης, του μεγέθους της και της ύπαρξης σπουδαίων αρχαιολογικών χώρων. Οι υπόλοιποι οικισμοί της Δημοτικής Ενότητας, είναι μικροί πληθυσμιακά και δεν μπορούν να υποστηρίξουν πολλές από τις κοινωνικές υποδομές. Έτσι, η ανάπτυξη τους καθίσταται δύσκολη, ενώ η «συνεργασία» τους με γειτονικούς οικισμούς κρίνεται απαραίτητη, στα πλαίσια ενός ολοκληρωμένου σχεδιασμού ανάπτυξης της ευρύτερης περιοχής.

Δημοτική Ενότητα Δημητρίου Υψηλάντη

Η Δημοτική Ενότητα Δημητρίου Υψηλάντη βρίσκεται στο μέσο της απόστασης των δύο μεγαλύτερων αστικών κέντρων της Δυτικής Μακεδονίας, Κοζάνης -

Α' ΦΑΣΗ: ΣΤΡΑΤΗΓΙΚΟΣ ΣΧΕΔΙΑΣΜΟΣ (ΥΦΙΣΤΑΜΕΝΗ ΚΑΤΑΣΤΑΣΗ – ΣΤΡΑΤΗΓΙΚΗ ΔΗΜΟΥ ΚΟΖΑΝΗΣ)

Πτολεμαΐδας. Χαρακτηριστικό της Δημοτικής Ενότητας είναι η χωροθέτηση της πλησίον του κυριότερου ενεργειακού άξονα της χώρας.

Κοντά στα διοικητικά όρια της Δημοτικής Ενότητας βρίσκεται ο ΑΗΣ Αγ. Δημητρίου, ενώ μερικά χιλιόμετρα βορειότερα είναι εγκατεστημένος ο ΑΗΣ Πτολεμαΐδας. Στα όρια της Δημοτικής Ενότητας λειτουργεί ο Ατμοηλεκτρικός Σταθμός Καρδιάς, ενώ ο ΑΗΣ Καρδιάς βρίσκεται κοντά στον οικισμό της Ποντοκώμης, στο ΒΑ άκρο της Δημοτικής Ενότητας.

Η λειτουργία των μονάδων παραγωγής ηλεκτρικής ενέργειας της ΔΕΗ, βασίζεται στην εξόρυξη και κατόπιν στην καύση του λιγνίτη, του σημαντικότερου ορυκτού πόρου της Αποκεντρωμένης Διοίκησης Ηπείρου - Δυτικής Μακεδονίας. Η ευρύτερη περιοχή της Δημοτικής Ενότητας Δημητρίου Υψηλάντη έχει υποστεί σημαντική περιβαλλοντική επιβάρυνση, η οποία οφείλεται, κυρίως, στις δραστηριότητες της ΔΕΗ.

Ο πληθυσμός της Δημοτικής Ενότητας, σύμφωνα με τα στοιχεία απογραφής του 2001, ανέρχεται σε 3.018 κατοίκους. Οι δύο μεγαλύτερες Τοπικές Κοινότητες του Δήμου, η Ποντοκώμη και το Μαυροδένδρι, είναι οι δυναμικότεροι οικισμοί και συγκεντρώνουν το μεγαλύτερο μέρος του πληθυσμού και της οικονομικής και κοινωνικής δραστηριότητας του Δήμου.

Ο οικισμός των Λιβερών είναι ένας μικρός, φθίνων οικισμός, ενώ τα Σιδερά είναι στάσιμος οικισμός, που τα τελευταία χρόνια παρουσίασε μικρή, σχεδόν οριακή αύξηση του πληθυσμιακού του μεγέθους. Τέλος, τα Κτενά είναι ένας εγκαταλειμμένος οικισμός ο οποίος επανακατοικείται ως χώρος εξοχικής κατοικίας.

Η εξάρτηση της Δημοτικής Ενότητας από τα δύο αστικά κέντρα, Κοζάνης και Πτολεμαΐδας, είναι άμεση και αφορά, κυρίως την παροχή υπηρεσιών σε θέματα κοινωνικών εξυπηρετήσεων, εκπαίδευσης, περίθαλψης, κλπ.

Ο βιομηχανικός χαρακτήρας της περιοχής ενισχύεται από τη διάρθρωση της απασχόλησης. Ο τριτογενής τομέας κατέχει υψηλό ποσοστό (30,40%), ενώ ακολουθεί ο δευτερογενής τομέας (27,82%). Οι άνεργοι αποτελούν το 20,36% του οικονομικά ενεργού πληθυσμού της Δημοτικής Ενότητας, ποσοστό ιδιαίτερα αυξημένο.

Το ορεινό ανάγλυφο της περιοχής, σε συνδυασμό με την έλλειψη νερού για άρδευση, οδήγησαν την φυτική παραγωγή σε μονομερή προσανατολισμό, με κατεύθυνση τα σιτηρά.

Η γεωργική γη περιορίστηκε σε μεγάλο βαθμό από την βιομηχανική δραστηριότητα της ΔΕΗ και την εξόρυξη λιγνίτη και μαρμάρου. Η απουσία σημαντικών εκτάσεων με δενδρώδη βλάστηση σε συνδυασμό με την ανάπτυξη μονοκαλλιέργειας, συμβάλλει στην υποβάθμιση των εδαφών.

Η ύπαρξη μεγάλων εκτάσεων βοσκοτόπων ευνοεί την κτηνοτροφία και μάλιστα τις ποιμενικές - εκτατικές μορφές. Το μεγαλύτερο μέρος του ζωικού κεφαλαίου είναι συγκεντρωμένο στα Σιδερά.

Α΄ ΦΑΣΗ: ΣΤΡΑΤΗΓΙΚΟΣ ΣΧΕΔΙΑΣΜΟΣ (ΥΦΙΣΤΑΜΕΝΗ ΚΑΤΑΣΤΑΣΗ – ΣΤΡΑΤΗΓΙΚΗ ΔΗΜΟΥ ΚΟΖΑΝΗΣ)

Στην ευρύτερη περιοχή, η ραγδαία βιομηχανική ανάπτυξη, που συνδέθηκε με την δραστηριότητα της ΔΕΗ, δεν συνοδεύτηκε από την δημιουργία της κατάλληλης υποδομής για την υποδοχή της. Αποτέλεσμα είναι οι σοβαρές επιπτώσεις που παρατηρούνται στο φυσικό περιβάλλον της περιοχής και η υποβάθμιση της ποιότητας ζωής των κατοίκων.

Παράλληλα, η εξορυκτική δραστηριότητα επιφέρει μεταξύ άλλων, σημαντική οπτική όχληση. Κύρια προβλήματα που δημιουργούνται από τα λειτουργούντα ορυχεία είναι η αλλοίωση της μορφολογίας του εδάφους, η διατάραξη της χλωρίδας και της πανίδας, η δέσμευση μεγάλων εκτάσεων γης και η έκλυση ατμοσφαιρικών ρύπων.

Οι παραπάνω δραστηριότητες επέδρασαν σημαντικά στην επιβάρυνση του ευρύτερου φυσικού περιβάλλοντος.

Σημαντική επίπτωση των δραστηριοτήτων της ΔΕΗ, αποτελεί η ανάγκη μετεγκατάστασης του οικισμού της Ποντοκώμης. Οι επιπτώσεις της μετακίνησης του οικισμού θα είναι πολλαπλές, οικονομικές, κοινωνικές, περιβαλλοντικές, χωροταξικές, κλπ.

Όσον αφορά στο ανθρωπογενές περιβάλλον, κύριο στοιχείο είναι η συνύπαρξη ασύμβατων χρήσεων γης, της κατοικίας με τις δραστηριότητες της ΔΕΗ. Η ανάμειξη αυτών των χρήσεων υποβαθμίζει την οπτική εικόνα της περιοχής και το πρόβλημα στον οικισμό της Ποντοκώμης, που βρίσκεται σε μικρή απόσταση από τον ΑΗΣ Καρδιάς και την εξορυκτική δραστηριότητα της ΔΕΗ.

Ως προς το επίπεδο των υποδομών, η περιοχή εμφανίζει κάποιες ελλείψεις, τόσο σε κοινωνικό επίπεδο, όσο και σε τεχνικό επίπεδο (αποχέτευση, ύδρευση). Οι δύο μεγαλύτεροι οικισμοί (Ποντοκώμη, Μαυροδένδρι) διαθέτουν τις στοιχειώδεις υποδομές, καθώς και κάποιες κεντρικές λειτουργίες, εξυπηρετώντας σε πολλές περιπτώσεις και τους γύρω οικισμούς. Οι μικροί οικισμοί (Σιδερά - Λιβερά) δεν διαθέτουν το κρίσιμο μέγεθος πληθυσμού για να υποστηρίξουν πολλές από τις κεντρικές λειτουργίες και τις κοινωνικές υποδομές.

Σύμφωνα με τις χωροταξικές κατευθύνσεις που δίνονται από τις «Προτάσεις Χωροταξικής Οργάνωσης» του Ν. Κοζάνης, που συνέταξε το ΥΧΟΠ το 1984, η Ποντοκώμη και το Μαυροδένδρι αποτελούν οικισμούς 4ου επιπέδου, ενώ οι άλλοι δύο οικισμοί Σιδερών και Λιβερών, κατατάσσονται στο χαμηλότερο οικιστικό επίπεδο (5ου επιπέδου). Αν και το Μαυροδένδρι είναι η διοικητική έδρα του Δήμου και διαθέτει λειτουργίες που σχετίζονται με την Τοπική Αυτοδιοίκηση, στην διάρθρωση του οικιστικού δικτύου της Δημοτικής Ενότητας, ξεχωρίζει ο ρόλος της Ποντοκώμης, ως κέντρο παροχής περισσότερων κοινωνικών εξυπηρετήσεων στους οικισμούς του Δήμου (εκπαίδευση, εμπορικό κέντρο, αναψυχή, κλπ.).

Οι λειτουργικές ροές καθορίζονται από τα δύο αστικά κέντρα της περιοχής, την Κοζάνη και την Πτολεμαΐδα. Παλιότερα η Ποντοκώμη εξαρτιόνταν σημαντικά από την Πτολεμαΐδα. Σήμερα όλοι οι οικισμοί τόσο η Ποντοκώμη όσο και το Μαυροδένδρι, Σιδερά και Λιβερά, εξαρτώνται κυρίως από την Κοζάνη.

Δημοτική Ενότητα Ελίμειας

Η Δημοτική Ενότητα Ελίμειας εκτείνεται σε πεδινή έκταση και ανήκει στον ανατολικό άξονα της Περιφερειακής Ενότητας Κοζάνης. Η πληθυσμιακή πυκνότητα της Δημοτικής Ενότητας είναι 63,73 κάτοικοι ανά τετρ. χλμ. Στασιμότητα της εξέλιξης του πληθυσμιακού του μεγέθους παρουσιάζεται τη δεκαετία 1991-2001. Οι δύο μεγαλύτερες Τοπικές Κοινότητες, ο Κρόκος και η Άνω Κώμη που γειτνιάζουν με το αστικό κέντρο της Κοζάνης στην εξέλιξή τους το διάστημα αυτό των πενήντα χρόνων αύξησαν το πληθυσμό τους περίπου κατά 2/3. Επίσης, τη δεκαετία 1991-2001 εμφανίζουν αύξηση της τάξης του 5%.

Η Τοπική Κοινότητα του Κρόκου αποτελεί το μοναδικό ημιαστικό οικισμό της Δημοτικής Ενότητας. Ο ημιαστικός πληθυσμός στο σύνολο της Δημοτικής Ενότητας ανέρχεται στο 46%. Ο Κρόκος λόγω του μεγέθους του έχει ορισθεί έδρα της Δημοτικής Ενότητας.

Είναι χαρακτηριστικό η μεγάλη εγγύτητα των οικισμών μεταξύ τους που κυμαίνεται από 500 μ. η ελάχιστη στην περίπτωση Πύργου - Ανατολής έως 3 Km η μέγιστη στην περίπτωση Κρόκου - Άνω Κώμης.

Σχετικά με την απασχόληση, ο πρωτογενής τομέας καλύπτει το 21% των απασχολούμενων με σαφείς τάσεις υποχώρησης την τελευταία δεκαετία, ο δευτερογενής το 44% με μικρή τάση μείωσης και ο τριτογενής το 33,5% με τάσεις αύξησης αντίστοιχα το ίδιο διάστημα.

Η κύρια δραστηριότητα σε όλη την περιοχή αλλά ιδιαίτερα στον Κρόκο και στη συνέχεια στην Άνω Κώμη είναι οι κατασκευές. Είναι χαρακτηριστικό ότι στις δύο αυτές Τοπικές Κοινότητες, το ήμισυ των απασχολούμενων στο δευτερογενή τομέα δηλώνουν αυτή την απασχόληση. Μικρό ποσοστό των εργαζομένων εξασκεί το επάγγελμά του στην περιοχή της Δημοτικής Ενότητας και παρατηρείται το φαινόμενο της πολυαπασχόλησης, καθώς η απασχόληση στον πρωτογενή τομέα δεν δίνει ικανοποιητικό εισόδημα

Πολύ κοντά στο βόρειο άκρο της περιοχής, βρίσκεται το μεγαλύτερο αστικό κέντρο της Περιφερειακής Ενότητας Κοζάνης, η Κοζάνη που παρουσιάζει μία σταθερή δυναμική και συγκεντρώνει σημαντικό ποσοστό του πληθυσμού της Περιφέρειας (16-17% περίπου). Στην πόλη και την περιαστική της περιοχή έχει συγκεντρωθεί το μεγαλύτερο μέρος από τις υπηρεσίες του τριτογενή τομέα παραγωγής, που κυριαρχεί στην οικονομία της πόλης, ενώ ο δευτερογενής τομέας καλύπτει σημαντικό μέρος της οικονομίας.

Εκτός από τη Δημοτική Ενότητα Κοζάνης, άμεσα στην περιοχή της Δημοτικής Ενότητας γειτνιάζει η Δημοτική Ενότητα Αιανής στα δυτικά και στα ανατολικά το βόρειο τμήμα (πάνω από τη λίμνη Πολυφύτου) της Δημοτικής Ενότητας Σερβίων. Η Δημοτική Ενότητα Αιανής είναι μικρότερος σε δυναμική και πληθυσμό από ότι η Δημοτική Ενότητα Ελίμειας, καθώς οι οικισμοί του εκτός από την Αιανή, δεν έχουν το απαραίτητο για την ανάπτυξή τους, μέγεθος.

Α' ΦΑΣΗ: ΣΤΡΑΤΗΓΙΚΟΣ ΣΧΕΔΙΑΣΜΟΣ (ΥΦΙΣΤΑΜΕΝΗ ΚΑΤΑΣΤΑΣΗ – ΣΤΡΑΤΗΓΙΚΗ ΔΗΜΟΥ ΚΟΖΑΝΗΣ)

Οι οικισμοί της Δημοτικής Ενότητας Σερβίων που εκτείνονται στο βόρειο τμήμα πάνω από την τεχνητή λίμνη Πολυφύτου έχουν αγροτικό χαρακτήρα. Λόγω της άμεσης επαφής τους μπορούν να θεωρηθούν ως ενιαίο οικιστικό σύνολο (Βαθύλακκος - Μεσσιανή - Ροδίτης - Κουβούκλια) και αποτελούν σε πρώτο βαθμό το κέντρο επιρροής μικρότερων οικισμών, όπως αυτών των οικισμών που βρίσκονται στο ανατολικό τμήμα του Δήμου Ελίμειας (Σταυρωτή - Πύργος - Ανατολή - Αμυγδαλιά).

Η συνολική περιοχή νότια της πόλης της Κοζάνης και των άμεσα γειτονικών της οικισμών, έχει κοινά χαρακτηριστικά, φυσιογνωμικά, λειτουργικά, πολιτισμικά.

Ένας φυσικός πόρος, η τεχνητή λίμνη Πολυφύτου, που διαμορφώθηκε πριν 20 χρόνια, αποτελεί ένα στοιχείο που διαμορφώνει ενιαίες προοπτικές για τις γύρω σε αυτήν περιοχές.

Σήμερα σύμφωνα με το ΠΠΧΣΑΑ της Περιφέρειας αλλά και τη μελέτη του Χωροταξικού Σχεδίου του Νομού που εκπονήθηκε το 1998, ο Κρόκος, λόγω της δυναμικής και της διοικητικής αναδιάρθρωσης (έδρα της Δημοτικής Ενότητας), αλλάζει επίπεδο και κατατάσσεται στο 4ο επίπεδο από το 5ο που θεωρούνταν με τα Χωροταξικά Σχέδια των Νομών. Είναι χαρακτηριστικό ότι στις τάσεις εξάρτησης του τοπικού οικιστικού δικτύου δεν παρεμβάλλονται τα επίπεδα (2η και 3η βαθμίδα). Η εξάρτηση είναι άμεση από το οικιστικό κέντρο της Κοζάνης που κατατάσσεται στο 1ο επίπεδο.

Δημοτική Ενότητα Ελλησπόντου

Η Δημοτική Ενότητα Ελλησπόντου χαρακτηρίζεται από δύο κύρια στοιχεία που του προσδίδουν υπερτοπικό ενδιαφέρον. Πρόκειται αρχικά για τη χωροθέτησή του στην καρδιά του κυριότερου ενεργειακού άξονα της χώρας με τη λειτουργία του μεγαλύτερου σε ισχύ σταθμού παραγωγής ηλεκτρικής ενέργειας της λεκάνης Πτολεμαΐδας - Αμυνταίου (ΑΗΣ Αγ. Δημητρίου) εντός των ορίων του. Η λειτουργία των μονάδων παραγωγής ηλεκτρικής ενέργειας της ΔΕΗ βασίζεται στην εξόρυξη και κατόπιν την καύση του λιγνίτη, του σημαντικότερου ορυκτού πόρου της περιφέρειας Δυτικής Μακεδονίας.

Παράλληλα, η Δημοτική Ενότητα αποτελεί δίαυλο επικοινωνίας μεταξύ των Περιφερειακών Ενοτήτων Κεντρικής - Δυτικής Μακεδονίας και Ηπείρου με τη διέλευση τμήματος της Εγνατίας Οδού, ενός από τους δύο κυριότερους οδικούς άξονες της χώρας ενταγμένου στα Διευρωπαϊκά Δίκτυα Μεταφορών. Ειδική προστασία θα πρέπει να ληφθεί ώστε ο υπερτοπικής σημασίας άξονας, η Εγνατία, να λειτουργήσει ως άξονας διάχυσης της ανάπτυξης και συνοχής του χώρου.

Πρόκειται για μία κατεξοχήν αγροτική περιοχή, σύμφωνα με το βαθμό αστικοποίησης αλλά και τη διάρθρωση των χρήσεων γης που παρουσιάζει. Η πληθυσμιακή της αριθμητική και σύνθεση δηλώνει ότι πρόκειται για ενεργό κύτταρο του αγροτικού χώρου που όμως βρίσκεται σε άμεση εξάρτηση από τα δύο κύρια αστικά κέντρα της Περιφερειακής Ενότητας, Κοζάνη - κύρια - και Πτολεμαΐδα -

Α' ΦΑΣΗ: ΣΤΡΑΤΗΓΙΚΟΣ ΣΧΕΔΙΑΣΜΟΣ (ΥΦΙΣΤΑΜΕΝΗ ΚΑΤΑΣΤΑΣΗ – ΣΤΡΑΤΗΓΙΚΗ ΔΗΜΟΥ ΚΟΖΑΝΗΣ)

δευτερευόντως - για την κάλυψη σημαντικών αναγκών των κατοίκων σε θέματα απασχόλησης αλλά και ευρύτερων εξυπηρετήσεων και παροχής υπηρεσιών.

Ο χαρακτηρισμός της αγροτικής περιοχής ενισχύεται και από τη δομή της απασχόλησης με τον πρωτογενή τομέα να κατέχει αρκετά υψηλό ποσοστό (32%) λίγο κάτω από τον δευτερογενή που προηγείται (36%), καθώς η δραστηριότητα της ΔΕΗ (εργοστάσια - ορυχεία) απασχολεί σημαντικό αριθμό εργαζομένων. Οι δύο αυτές μορφές παραγωγικών δραστηριοτήτων (αγροτικός τομέας, ΔΕΗ) αποτελούν τις κυρίαρχες οικονομικές δραστηριότητες, αξιοποιώντας σε μεγάλο βαθμό τα σημαντικά φυσικά διαθέσιμα της περιοχής.

Ειδικότερα, η αγροτική παραγωγή στηρίζεται στην καλλιέργεια των πρόσφορων εδαφών, ενώ οι κτηνοτροφικές εκμεταλλεύσεις, με κυριότερο κλάδο την αγελαδοτροφία γαλακτοπαραγωγής, στηρίζονται στην αξιοποίηση των άφθονων βοσκοτόπων τόσο στο πεδινό τμήμα, όσο και στον ορεινό όγκο του Βερμίου.

Ως προς την κατάσταση του περιβάλλοντος, η καύση του λιγνίτη αποτελεί την κυριότερη πηγή αέριας ρύπανσης λόγω της εκπομπής οξειδίων θείου, αζώτου και άνθρακα και μάλιστα σε συγκεντρώσεις συχνά υψηλότερες των επιτρεπόμενων ορίων, ενώ προβλήματα δημιουργούν και οι αποθέσεις τέφρας. Όλα τα ανωτέρω επιβαρύνουν την ποιότητα ζωής των κατοίκων.

Η εξορυκτική δραστηριότητα εκτός της οπτικής ρύπανσης συντελεί στη μείωση της παραγωγικότητας των εδαφών, η αποκατάσταση των οποίων στα πλαίσια της επαναπόδοσής τους μετά την ολοκλήρωση των εξορύξεων αποτελεί θέμα κύριας προτεραιότητας με επιπτώσεις τόσο στο φυσικό, όσο και στο παραγωγικό περιβάλλον. Οι ανωτέρω δραστηριότητες επέδρασαν σημαντικά στην υποβάθμιση του ευρύτερου φυσικού περιβάλλοντος.

Επίσης, η εντατικής μορφής αγροτικές εκμεταλλεύσεις επιβάρυναν την ποιότητα των εδαφών, των οικοσυστημάτων και του αγροτικού τοπίου λόγω της υπερβολικής χρήσης φυτοφαρμάκων και λιπασμάτων, της καύσης υπολειμμάτων καλλιεργειών και της άρδευσης με καταιονισμό. Ο μεγάλος αριθμός γεωτρήσεων για αρδευτικούς λόγους, όπως και για λόγους αποστράγγισης των ορυχείων της ΔΕΗ, συνέτειναν στην υπεράντληση των υπόγειων υδροφορέων και στη διαμόρφωση ελλειμματικού ισοζυγίου. Το γεγονός αυτό έχει άμεσες συνέπειες στην υδροδότηση των οικισμών όχι μόνο της περιοχής αλλά και των πόλεων Κοζάνης και Πτολεμαΐδας, με δυσοίωνες σχετικά προβλέψεις ακόμα και για το άμεσο μέλλον.

Αναφορικά με το ανθρωπογενές περιβάλλον κύριο χαρακτηριστικό αποτελεί η έντονη ανάμειξη των χρήσεων γης με την ουσιαστική συνύπαρξη των περιοχών παραγωγικής δραστηριότητας και κατοικίας. Το στοιχείο αυτό προκαλεί έντονες δυσλειτουργίες υποβαθμίζοντας ταυτόχρονα την οπτική εικόνα της περιοχής και φυσικά την ποιότητα ζωής των κατοίκων.

Ως προς το γενικό επίπεδο των υποδομών η περιοχική μελέτη εμφανίζει ορισμένες ελλείψεις τόσο σε επίπεδο κοινωνικό (εκπαίδευση - βοηθητική παιδεία, πρόνοια, αθλητισμός, πολιτισμός), όσο και σε τεχνικό (αποχέτευση).

Α' ΦΑΣΗ: ΣΤΡΑΤΗΓΙΚΟΣ ΣΧΕΔΙΑΣΜΟΣ (ΥΦΙΣΤΑΜΕΝΗ ΚΑΤΑΣΤΑΣΗ – ΣΤΡΑΤΗΓΙΚΗ ΔΗΜΟΥ ΚΟΖΑΝΗΣ)

Η Δημοτική Ενότητα Ελλησπόντου συγκροτείται από οικισμούς που ανήκουν στο χαμηλότερο οικιστικό επίπεδο (5ου επιπέδου). Η διοικητική έδρα του νέου Δήμου (Κοιλιάδα) κατατάσσεται στο αμέσως ανώτερο επίπεδο (4ου επιπέδου). Σήμερα ο οικισμός αυτός, εκτός από τις στοιχειώδεις υπηρεσίες που διαθέτει ή θα αποκτήσει και σχετίζονται με τη λειτουργία της Τοπικής Αυτοδιοίκησης, δεν διαφοροποιείται ως προς το δυναμισμό του από τους υπόλοιπους οικισμούς. Στη πραγματική εικόνα και διάρθρωση του οικιστικού δικτύου της Δημοτικής Ενότητας, ξεχωρίζει ο ρόλος του οικισμού του Δρεπάνου που είναι σημαντικός.

Οι λειτουργικές ροές καθορίζονται από το κύριο αστικό κέντρο της περιοχής (την Κοζάνη) και σε μικρότερο βαθμό από την Πτολεμαΐδα, ενώ σημαντικές εξαρτήσεις έχει η περιοχή από τη Βέροια και τη Θεσσαλονίκη.

2.1.2 Περιβάλλον και Ποιότητας Ζωής

2.1.2.1 Περιβάλλον

Μορφολογία - Εδαφικοί Πόροι

Δημοτική Ενότητα Κοζάνης

Η Δημοτική Ενότητα Κοζάνης οριοθετείται δυτικά από τα όρη Σινιάτσικο και Βούρινο ενώ στα ανατολικά οριοθετείται από τα απότομα πρηνή των οροσειρών των Πιερίων και Καμβουνίων. Επιπρόσθετα, βρίσκεται στις παρυφές της Νεογενούς ηλικίας λεκάνης Κοζάνης - Σερβίων - Αιανής. Η λεκάνη αυτή κάνει την εμφάνισή της σε γεωγραφική κατεύθυνση ΝΝΑ της πόλης της Κοζάνης, καταλαμβάνει δε έκταση 400 Km² κατ' εκτίμηση. Το σχήμα της προσομοιάζει με κυκλικό ως ελαφρά πεπλατυσμένο, με μέγιστο άξονα επιμήκυνσης ΒΔ-ΝΑ. Χαρακτηρίζεται ως ενδο-ορεινή λεκάνη, περιβάλλεται δε από όρη ή λοφοσειρές με υψόμετρα που υπερβαίνουν τα 1000 m και οριοθετείται προς βορρά από τα όρη της Κοζάνης, δυτικά από το όρος Βούρινο, ανατολικά και νότια από τα απότομα πρηνή των οροσειρών των Πιερίων και Καμβουνίων.

Δημοτική Ενότητα Αιανής

Η περιοχή χαρακτηρίζεται από ήπιο σχετικά ανάγλυφο. Το υψόμετρο κυμαίνεται μεταξύ 380 m και 1550 m, με μέση τιμή 805 m και τυπική απόκλιση +185 m). Η διεύθυνση του ανάγλυφου είναι κατά κύριο λόγο Νοτιο - Ανατολική έως Ανατολή - Δύση, με μέση τιμή B165°N και τυπική απόκλιση +94°. Όσον αφορά τις κλίσεις του ανάγλυφου έχουν μέση τιμή 10° (18%) και τυπική απόκλιση +9° (16%).

Το ανάγλυφο είναι σχετικά ομαλό με μικρές κλίσεις. Οι κλίσεις που επικρατούν στην λεκάνη Κοζάνης - Σερβίων χαρακτηρίζονται από πολύ ομαλές ως ομαλές και τοπικά μέτριες ενώ οι επιμέρους λοφοειδείς εξάρσεις που εντοπίζονται έχουν επιμήκη ανάπτυξη και διεύθυνση ΒΔ-ΝΑ.

Μικρές χαραδρώσεις και υδρορέματα διασχίζουν την έκταση, διακόποντας τη συνέχεια του πεδινού τμήματος με κατεύθυνση από βορρά προς νότο και αποτελούν τον φυσικό αποδέκτη όλων των επιφανειακών απορροών με τελική κατάληξη την λίμνη Πολυφύτου.

Η λεκάνη Κοζάνης-Σερβίων αποτελεί τεκτονικό βύθισμα με έκταση 400 Km² περίπου, αναπτύχθηκε κατά την διεύθυνση του κύριου ορογραφικού άξονα των Ελληνίδων (ΒΔ-ΝΑ) και οριοθετείται στα δυτικά από την οροσειρά του Βούρινου, ανατολικά από την οροσειρά του Βερμίου και των Πιερίων, νότια από την οροσειρά των Καμβουνίων και βόρεια από την λοφοσειρά (έξαρμα) της Κοζάνης.

Δημοτική Ενότητα Δημητρίου Υψηλάντη

Το ανάγλυφο της περιοχής κυμαίνεται από το υψόμετρο +650m (στην περιοχή Σαριγκιόλ) έως +1260m (στην κορυφή Κουρούμπα ανάμεσα στα Λιβερά και Μαυροπηγή).

Α' ΦΑΣΗ: ΣΤΡΑΤΗΓΙΚΟΣ ΣΧΕΔΙΑΣΜΟΣ (ΥΦΙΣΤΑΜΕΝΗ ΚΑΤΑΣΤΑΣΗ – ΣΤΡΑΤΗΓΙΚΗ ΔΗΜΟΥ ΚΟΖΑΝΗΣ)

Το μέσο υψόμετρο στο ανατολικό τμήμα, όπου αναπτύσσονται και οι μεγαλύτεροι οικισμοί, είναι 700m περίπου. Οι υψηλότερες κορυφές (στα διοικητικά όρια της Δημοτικής Ενότητας) του Άσκιου όρους είναι το Αυγό (1097m), Βελανιδιά (1125m), Αετοβούνι (1259m) και Κουρούμπα (1252m), ενώ η αποστράγγιση της περιοχής γίνεται προς τα ανατολικά μέσω του υδρορρέματος Σουλού.

Ο βασικός μορφολογικός χαρακτήρας της ευρύτερης περιοχής δημιουργήθηκε κατά τη διάρκεια της αλπικής πύκωσης στο μέσο του Τριτογενούς. Κατά την περίοδο αυτή δημιουργήθηκαν τα κρασπεδικά ρήγματα ΒΔ-ΝΑ διεύθυνσης που δημιούργησαν την ευρύτερη λεκάνη Πτολεμαΐδας - Αμυνταίου. Μεταγενέστερα εγκάρσια ρήγματα ΒΑ-ΝΔ διεύθυνσης προκάλεσαν ανυψώσεις ή καταβυθίσεις τμημάτων της λεκάνης και διαμόρφωσαν τις διάφορες σημερινές υπολεκάνες της περιοχής.

Η έκταση της Δημοτικής Ενότητας είναι συνολικά περίπου 112 χιλ. στρέμ. και αποτελεί το 3% της συνολικής έκτασης της Περιφερειακής Ενότητας Κοζάνης. Η Δημοτική Ενότητα έχει επιμήκη ακανόνιστη μορφή με διεύθυνση Α-Δ και οριοθετείται στα βόρεια από τα διοικητικά όρια των Δημοτικών Ενοτήτων Μουρικίου και Πτολεμαΐδος, στα ανατολικά από τη Δημοτική Ενότητα Ελλησπόντου, στα νότια από τη Δημοτική Ενότητα Κοζάνης και στα δυτικά από την Τοπική Κοινότητα Βλάστης.

Η λεκάνη Πτολεμαΐδας περιβάλλεται από ορεινούς όγκους, οι οποίοι συνίστανται κυρίως από ανθρακικά πετρώματα. Η καρστικοποίηση των ανθρακικών πετρωμάτων είναι έντονη με αποτέλεσμα ο συντελεστής κατείσδυσης να παρουσιάζεται ιδιαίτερα υψηλός και αντίστοιχα ο συντελεστής επιφανειακής απορροής χαμηλός. Αυτή η σχέση των δύο συντελεστών έχει ως συνέπεια τη διαμόρφωση φτωχού υδρογραφικού δικτύου.

Δημοτική Ενότητα Ελλησπόντου

Η Δημοτική Ενότητα Ελλησπόντου βρίσκεται στο ανατολικό άκρο της Περιφερειακής Ενότητας Κοζάνης, στο νότιο τμήμα της ευρύτερης Νεογενούς λεκάνης Φλώρινας - Αμυνταίου - Πτολεμαΐδας - Κοζάνης - Σερβίων. Η λεκάνη αυτή δεν εμφανίζεται στο σύνολο της ενιαία αλλά διακόπτεται σε επιμέρους υπολεκάνες από εξάρματα και λοφοσειρές. Έτσι, το νότιο τμήμα της λεκάνης Πτολεμαΐδας - Κοζάνης, γνωστό με την ονομασία “Σαριγκιόλ”, αποτελεί μία ξεχωριστή μορφολογική και γεωγραφική ενότητα. Πρόκειται για μία ευρεία μορφολογική τάφρο με διεύθυνση του άξονα της ΒΔ-ΝΑ, που αναπτύσσεται ανάμεσα σε δύο μεγάλα τραπεζοειδή συγκροτήματα, το Βέρμιο ανατολικά και το Άσκιο δυτικά. Νότια η λεκάνη “Σαριγκιόλ” οριοθετείται από το όρος Σκοπός (1256 μέτρα) ενώ βόρεια η λεκάνη «κλείνει» με το ασθενές εξάρμα του Κομάνου (750 μέτρα).

Στην νοτιοδυτική άκρη της τάφρου, η χαμηλή περιοχή της λοφοσειράς Κοζάνης δίνει μια μορφολογική διέξοδο προς την λεκάνη της Ξηρολίμνης. Στην κεντρική ζώνη της λεκάνης “Σαριγκιόλ”, όπου έχουμε τα μικρότερα υψόμετρα συσσωρεύονται οι επιφανειακές απορροές οι οποίες είναι περιορισμένες λόγω της επικράτησης των ασβεστολιθικών πετρωμάτων στις περιβάλλουσες ορεινές μάζες.

Α' ΦΑΣΗ: ΣΤΡΑΤΗΓΙΚΟΣ ΣΧΕΔΙΑΣΜΟΣ (ΥΦΙΣΤΑΜΕΝΗ ΚΑΤΑΣΤΑΣΗ – ΣΤΡΑΤΗΓΙΚΗ ΔΗΜΟΥ ΚΟΖΑΝΗΣ)

Οι χείμαρροι που κατέρχονται είναι ενεργοί μόνο κατά την περίοδο των βροχοπτώσεων και κυρίως όταν αυτές έχουν μεγάλη ένταση και διάρκεια, ενώ κατά την μεγαλύτερη διάρκεια του έτους είναι ξηροί. Η λεκάνη διαρρέεται στο κεντρικό τμήμα της από τον ποταμό Σουλού στον οποίο καταλήγουν οι επιφανειακές απορροές των υδρορευμάτων της λεκάνης τελικός αποδέκτης των οποίων είναι η λίμνη Βεγορίτιδα.

Η μορφολογία της ευρύτερης περιοχής του Δήμου είναι το συνδυασμένο αποτέλεσμα της γεωλογικής δομής, της πρόσφατης, σχετικά, τεκτονικής εξέλιξης και της διάβρωσης που τείνει να εξομαλύνει προοδευτικά το ανάγλυφο. Τα προϊόντα της διάβρωσης, με τη δράση του νερού, αποτίθενται στις χαμηλότερες περιοχές. Σύμφωνα με τα παραπάνω, η ευρύτερη περιοχή μπορεί να διακριθεί σε τρεις βασικές μορφολογικές ζώνες:

Ορεινή ζώνη Βερμίου όρους και όρους Σκοπού. Χαρακτηρίζεται από έντονες κλίσεις του ανάγλυφου. Στην διοικητική έκταση της Δημοτικής Ενότητας Ελλησπόντου ανήκει το νοτιοανατολικό τμήμα του όρους Βέρμιο που καλύπτει την βόρεια και ανατολική περιοχή της Δημοτικής Ενότητας. Στο νότιο τμήμα της Δημοτικής Ενότητας, εκτείνεται μικρότερος, σε σχέση με το Βέρμιο, ορεινός όγκος, αυτός του όρους Σκοπού, με διεύθυνση σχεδόν οριζόντια από την Ανατολή προς τη Δύση, και αποτελεί το φυσικό όριο της περιοχής της Δημοτικής Ενότητας προς το Νότο. Στα νοτιοανατολικά του Δήμου, οι δύο ορεινοί όγκοι συγκλίνουν και το ανάγλυφο διαμορφώνει επιφάνειες με νοτιοανατολικό προσανατολισμό. Η υδρολογική λεκάνη που σχηματίζεται τοπικά στο τμήμα αυτό, αποστραγγίζεται στον ποταμό Αλιάκμονα.

Ζώνη πλευρικών κορημάτων των δύο ορεινών όγκων. Οι κλίσεις χαρακτηρίζονται ως ομαλές και είναι σαφώς μικρότερες από την προηγούμενη ζώνη. Οι περισσότεροι οικισμοί της Δημοτικής Ενότητας είναι δομημένοι στην ζώνη αυτή.

Πεδινή ζώνη. Είναι η τοπογραφικά χαμηλότερη περιοχή και καλύπτει την έκταση του αποξηραμένου έλους «Σαριγκιόλ».

Δημοτική Ενότητα Ελίμειας

Γεωμορφολογικά η περιοχή που καλύπτει η Δημοτική Ενότητα Ελίμειας αποτελεί το κεντρικό τμήμα της λεκάνης Κοζάνης - Σερβίων και χαρακτηρίζεται για το σχετικά ομαλό της ανάγλυφο και την απουσία ορεινών όγκων.

Η λεκάνη Κοζάνης-Σερβίων αποτελεί τεκτονικό βύθισμα με έκταση 400 Km² περίπου, αναπτύχθηκε κατά την διεύθυνση του κύριου ορογραφικού άξονα των Ελληνίδων (ΒΔ-ΝΑ) και οριοθετείται στα δυτικά από την οροσειρά του Βούρινου, ανατολικά από την οροσειρά του Βερμίου και των Πιερίων, νότια από την οροσειρά των Καμβουνίων και βόρεια από την λοφοσειρά (έξαρμα) της Κοζάνης.

Στο τμήμα της λεκάνης όπου εντοπίζεται η περιοχή, το υψόμετρο κυμαίνεται από 300-630μ. περίπου, ενώ το μέσο υψόμετρο της περιοχής βρίσκεται περίπου στα 450μ. Το μέγιστο υψόμετρο που παρατηρείται στο βόρειο όριο της περιοχής είναι

Α' ΦΑΣΗ: ΣΤΡΑΤΗΓΙΚΟΣ ΣΧΕΔΙΑΣΜΟΣ (ΥΦΙΣΤΑΜΕΝΗ ΚΑΤΑΣΤΑΣΗ – ΣΤΡΑΤΗΓΙΚΗ ΔΗΜΟΥ ΚΟΖΑΝΗΣ)

630 μ. ενώ το χαμηλότερο υψόμετρο στο νότιο όριο είναι η στάθμη της λίμνης Πολυφύτου που κυμαίνεται από 283 -289 μ. περίπου.

Το ομαλό ανάγλυφο της περιοχής διασχίζεται - με διεύθυνση ΒΔ-ΝΑ - από βαθιές χαραδρώσεις, που δημιουργήθηκαν από την διάβρωση των χαλαρών πετρωμάτων της λεκάνης (Νεογενείς Σχηματισμοί), οι οποίες αποτελούν τις σημερινές κοίτες των υδρορευμάτων της.

Τα ιδιαίτερα μορφολογικά χαρακτηριστικά της περιοχής είναι το ομαλό της ανάγλυφο και το πλούσιο υδρογραφικό της δίκτυο, τα υδρορρέματα του οποίου αποστραγγίζουν την περιοχή μελέτης, με τελικό αποδέκτη την τεχνητή λίμνη Πολυφύτου. Το υδρορρέματα διαχωρίζουν τη λεκάνη σε υποπεριοχές με ομαλό ανάγλυφο όπου αναπτύσσονται εκτεταμένες γεωργικές καλλιεργήσιμες εκτάσεις.

Η γενική κλίση που παρουσιάζει η περιοχή είναι 2,64% από το βορρά προς το νότο.

Ο προσανατολισμός των εδαφών της Δημοτικής Ενότητας είναι κύρια προς τα νότια και δυτικά (σε ποσοστό 71%) και δευτερευόντως προς τις άλλες κατευθύνσεις (29%). Το ανάγλυφο στην περιοχή εμφανίζει ομαλές κλίσεις εκτός από τις διαδρομές των υδρορρεμάτων που τοπικά αναπτύσσονται χαραδρώσεις και ορισμένες τοπικές λοφοειδείς εξάρσεις κοντά στη λίμνη Πολυφύτου και προς τα ανατολικά της περιοχής.

Η μορφολογία της περιοχής έχει επιδράσει στο ανθρωπογενές περιβάλλον (ανάπτυξη και διάρθρωση οικιστικού δικτύου, διάνοξη οδικού δικτύου, χρήση των φυσικών πόρων για τη γεωργική παραγωγή).

Εδαφολογία**Δημοτική Ενότητα Κοζάνης**

Στην ευρύτερη περιοχή της Δημοτικής Ενότητας Κοζάνης επικρατεί ποικιλία εδαφικών τύπων που εξαρτώνται από την ποικιλία των μητρικών πετρωμάτων που συναντώνται στην περιοχή. Το κυρίαρχο πέτρωμα είναι ο ασβεστόλιθος και κατά δεύτερο λόγο τα οφιολιθικά πετρώματα. Τα εδάφη που κυρίως συναντώνται στην περιοχή είναι πηλώδη, πηλλοαμμώδη, αργιλώδη.

Καθοριστικός παράγοντας στο σχηματισμό τους εδάφους μιας περιοχής είναι οι συνθήκες φυτοκάλυψης. Σε μεγάλα τμήματα της περιοχής είναι χαρακτηριστική η περιορισμένη παρουσία ή ακόμα και η έλλειψη αυτοφυούς βλάστησης (βαθμός συγκόμμωσης μικρότερος του 10%) με αποτέλεσμα την αυξημένη διάβρωση και έκπλυση του εδάφους, δηλαδή την απομάκρυνση του ανώτερου εδαφικού ορίζοντα, στοιχεία που αποτελούν πρόδρομο φαινόμενο της ερημοποίησης.

Δημοτική Ενότητα Αιανής

Οι γεωλογικοί σχηματισμοί που εντοπίζονται στην ευρύτερη περιοχή, εν γένει είναι οι τεταρτογενείς και οι νεογενείς αποθέσεις, ο φλύσχης, η ασβεστολιθική σειρά Ζυγόστη, οι ασβεστόλιθοι, οι οφιοίλιθοι, οι σχιστόλιθοι και γνεύσιοι.

Α΄ ΦΑΣΗ: ΣΤΡΑΤΗΓΙΚΟΣ ΣΧΕΔΙΑΣΜΟΣ (ΥΦΙΣΤΑΜΕΝΗ ΚΑΤΑΣΤΑΣΗ – ΣΤΡΑΤΗΓΙΚΗ ΔΗΜΟΥ ΚΟΖΑΝΗΣ)

Οι *τεταρτογενείς αποθέσεις* αφορούν σε προσχωματικά ιζήματα και σχηματισμούς βαρύτητας που από λιθολογική άποψη αποτελούνται από άμμους, αργίλους, χαλίκια, χαλαρά κροκαλολατυποπαγή και συνάγματα με θραύσματα πετρωμάτων. Καλύπτουν σημαντικές εκτάσεις στο πεδινό (ανατολικό) τμήμα της Δημοτικής Ενότητας Αιανής. Οι *νεογενείς αποθέσεις* αφορούν σε λιμναίες αποθέσεις στις οποίες περιλαμβάνονται λευκότεφρες πλαστικές άργιλοι, σκληρές και εύθρυπτες μάργες, αργιλομαργαϊκοί άμμοι ενώ στα ανώτερα τμήματα του σχηματισμού εντοπίζονται πάγκοι μαργαϊκών ασβεστολίθων, περιορισμένου πάχους. Σε βαθύτερους ορίζοντες απαντώνται λιγνίτες, ψηφιδοπαγή και κροκαλοπαγή. Καλύπτουν μεγάλες εκτάσεις στο πεδινό (ανατολικό) τμήμα της Δημοτικής Ενότητας Αιανής.

Ο σχηματισμός του *φλύσχη* αφορά κυρίως σε εναλλαγές ψαμμιτών και αργιλικών σχιστολίθων με παρεμβολές κροκαλοπαγών. Εντοπίζεται με περιορισμένης έκτασης εμφανίσεις στις περιοχές των οικισμών Ροδιανής και Αγίας Παρασκευής, στο βόρειο τμήμα της Δημοτικής Ενότητας Αιανής. Η *ασβεστολιθική σειρά Ζυγόστη* συγκροτεί τους ασβεστολιθικούς όγκους δυτικά της Ροδιανής. *Ασβεστόλιθοι* επίκεινται επικλυσιογενώς των οφιολίθων στην ευρύτερη περιοχή του Κτενίου. Τεφροί, κρυσταλλικοί, με καλή στρώση και παρεμβολές δολομιτικών ασβεστολίθων. Οι *Τριαδικοί ασβεστόλιθοι* καλύπτουν σημαντική έκταση του όρους Βούρινος στο δυτικό τμήμα της Δημοτικής Ενότητας Αιανής.

Το *οφιολιθικό* σύμπλεγμα συγκροτεί το μεγαλύτερο τμήμα του ορεινού όγκου του Βούρινου στο δυτικό τμήμα της Δημοτικής Ενότητας Αιανής. Κατά θέσεις εντοπίζονται οφιολίθοι. Τα κρυσταλλοσχιτώδη πετρώματα εντοπίζονται με δύο περιορισμένες σε έκταση εμφανίσεις, νοτιοανατολικά του Ρυμνίου και στην περιοχή του φράγματος Ιλαρίωνα στο νότιο άκρο της Δημοτικής Ενότητας Αιανής.

Δημοτική Ενότητα Δημητρίου Υψηλάντη

Η Δημοτική Ενότητα Δημητρίου Υψηλάντη τοποθετείται στις δύο παρυφές του όρους Άσκιου, το οποίο αποτελείται από Τριαδικοϊουρασικούς ασβεστόλιθους τεφρούς, κρυσταλλικούς, με καλή στρώση. Ενδιάμεσα παρεμβάλλεται σχιστοψαμιτοκερατολιθική διάπλαση με εγκλωβισμένα σώματα οφιολίθων.

Τα χωριά Σιδερά - Λιβερά, που βρίσκονται στις δυτικές πλαγιές, τοποθετούνται πάνω σε συσσωρεύσεις διαφόρων τύπων χονδροκλαστικών ιζημάτων και κώνους κορημάτων, ελαφρώς συνεκτικούς.

Στις ανατολικές παρυφές βρίσκονται τα χωριά Μαυροδένδρι - Ποντοκώμη, επίσης πάνω σε συσσωρεύσεις χονδροκλαστικών υλικών. Τα υλικά αυτά είναι ασθενικά συνδεδεμένα. Η ηλικία και των δύο συσσωρεύσεων είναι Α. Πλειστοκαινική.

Στην περιοχή του Μαυροδενδρίου συναντούμε και Πλειοκαινικά ιζήματα ερυθρών αργίλων με χαλίκια και λατυποπαγή από μαρμάρια κομμάτια, ενώ προς την Ποντοκώμη συναντάμε το κροκαλοπαγές “Προαστίου” που αποτελείται από ποτάμιες αποθέσεις μεγάλου πάχους με αποστρογγυλεμένες κροκάλες από διάβαση, γάβρο, πηγματίτες, ασβεστόλιθους, σχιστόλιθους, ραδιολαρίτες, κ.α.

Δημοτική Ενότητα Ελλησπόντου

Τα εδάφη της περιοχής προήλθαν από την συνδυασμένη επίδραση των παραγόντων εδαφογένεσης (μητρικό υλικό, κλίμα, μικροοργανισμοί, τοπογραφικό ανάγλυφο, χρόνος), που είχε σαν αποτέλεσμα την ανάπτυξη στην περιοχή διαφόρων τύπων εδαφικών συστημάτων. Κυρίως όμως επέδρασε το μητρικό υλικό και το τοπογραφικό ανάγλυφο, σε συνδυασμό βέβαια και με τους άλλους παράγοντες εδαφογένεσης, οι οποίοι δημιούργησαν τα εδάφη της συγκεκριμένης περιοχής που κατατάσσονται στις εξής τρεις εδαφογενετικές τάξεις (Soil Survey Staff, 1975, 1999): Entisols, Inceptisols, Alfisols.

Όσον αφορά στη μηχανική σύσταση των εδαφών στο πρώτο βάθος (0-30 cm), το μεγαλύτερο ποσοστό των εδαφών χαρακτηρίζονται, μέσα ως μέτρια βαριά με (59,5% και 26,2% αντίστοιχα), τα ελαφρά και μέτρια ελαφρά περιορίζονται στο 0,5% και 13,1% αντίστοιχα, ενώ υπάρχει και ένα 0,7% των εδαφών που είναι βαριά. Στα μεγαλύτερα βάθη (30-60 και 60-90 cm) τα εδάφη εμφανίζονται να είναι περισσότερο βαριά.

Τα εδάφη σε βάθος 0-30 cm είναι αλκαλικά σε ποσοστό 85,4% ενώ το ποσοστό αυτό αυξάνεται στα μεγαλύτερα βάθη (30-60, 60-90 cm). Υπάρχει ένα μικρό ποσοστό σε που εμφανίζουν όξινο χαρακτήρα εκ των οποίων τα έχουν pH μικρότερο του 5,5. Τα δείγματα αυτά επικεντρώνονται στις ορεινές εκτάσεις του Δημοτικού Διαμερίσματος Πολυμύλου όπου η κύρια καλλιέργεια είναι οι πατάτες.

Το μεγαλύτερο μέρος των εδαφών της περιοχής χαρακτηρίζονται από μέση ως πολύ υψηλή συγκέντρωση οργανικής ουσίας με μέσο όρο περιεκτικότητας 2,65%. Το 58,5% των εδαφών βρίσκονται στο εύρος μεταξύ 2 και 4% οργανικής ουσίας. Ακολουθούν σε συχνότητα τα εδάφη με συγκέντρωση μεταξύ 1 και 2 % ενώ τα υπόλοιπα έχουν συγκέντρωση μεγαλύτερη του 4% με ανώτερη τιμή το 8,37%.

Οι καλλιεργούμενες εκτάσεις της Δημοτικής Ενότητας Ελλησπόντου χαρακτηρίζονται σε γενικές γραμμές από πολύ ευνοϊκές συνθήκες από άποψη μηχανικής σύστασης, περιεκτικότητας σε οργανική ουσία και την ηλεκτρική αγωγιμότητα των εδαφών (αλατότητα). Όμως αυξημένα ποσοστά παρατηρούνται στην περίπτωση των αλκαλικών εδαφών και στην περιεκτικότητά τους σε CaCO₃. Σε ό,τι αφορά στα επίπεδα των θρεπτικών στοιχείων υψηλή συχνότητα ανεπάρκειας παρατηρείται στα ιχνοστοιχεία βόριο, μαγγάνιο και ψευδάργυρο. Τα υπόλοιπα θρεπτικά στοιχεία χαρακτηρίζονται ως επί το πλείστον από επάρκεια και υπερεπάρκεια.

Δημοτική Ενότητα Ελίμειας

Ως προς τις εδαφολογικές συνθήκες της περιοχής υπάρχουν στοιχεία που έχουν καταγραφεί από δύο μελέτες που έχουν εκπονηθεί σε τμήματα της περιοχής.

Η μια μελέτη είναι η εδαφολογική μελέτη της περιοχής για τη κατασκευή αρδευτικού έργου των παραλίμνιων εκτάσεων της λίμνης Πολυφύτου που εκπονήθηκε από την Περιφερειακή ΥΕΒ Κεντρικής και Δυτικής Μακεδονίας το 1973 η οποία χρησιμοποιεί το παλαιό σύστημα ταξινόμησης των εδαφών. Τα εδάφη της περιοχής που μελετήθηκε, καλύπτουν ένα τμήμα της Δημοτικής Ενότητας Ελίμειας,

Α΄ ΦΑΣΗ: ΣΤΡΑΤΗΓΙΚΟΣ ΣΧΕΔΙΑΣΜΟΣ (ΥΦΙΣΤΑΜΕΝΗ ΚΑΤΑΣΤΑΣΗ – ΣΤΡΑΤΗΓΙΚΗ ΔΗΜΟΥ ΚΟΖΑΝΗΣ)

μέχρι περίπου την ισοϋψή των 400 μ. Ως επί το πλείστον κατατάσσονται στην ομάδα των Ρεντζινών (RENDZINAS). Σε λίγα μεμονωμένα τμήματα της περιοχής υπάρχουν εδάφη που κατατάσσονται στην ομάδα των VERTISOLS (βαριά αργιλώδη εδάφη).

Οι Ρεντζίνες σχηματίστηκαν από μητρικό υλικό πλούσιο σε ανθρακικό ασβέστιο και η περιεκτικότητά τους σε αυτό κυμαίνεται από 40 έως 80 %. Παρά τους επιμέρους περιοριστικούς παράγοντες εκτιμάται ότι τα εδάφη αυτά έχουν αυξημένη φυσική γονιμότητα. Οι καλλιέργειες που επικρατούν σε αυτά είναι τα σιτηρά, ο καπνός, η μηδική και τα αμπέλια.

Η δεύτερη μελέτη στην οποία περιέχονται εδαφολογικά στοιχεία για την περιοχή, είναι η Φυσιογραφική και εδαφολογική μελέτη αμπελουργικών ζωνών της Περιφερειακής Ενότητας Κοζάνης που εκπονήθηκε από τα Εργαστήρια Εφαρμοσμένης Εδαφολογίας και Τηλεπισκόπησης και Γ.Σ.Π. του Α.Π.Θ. το 2004.

Στη περιοχή της Δημοτικής Ενότητας Ελίμειας έγιναν ειδικές εδαφολογικές παρατηρήσεις στην περιοχή Ανατολικά του οικισμού του Κρόκου ανάμεσα στα δύο βαθιά υδρορρέματα όπου καλλιεργούνται αμπέλια. Στις εδαφοτομές που διανοίχθηκαν παρατηρήθηκαν μεγάλες ποσότητες ισοδύναμου και ενεργού ανθρακικού ασβεστίου. Τα εδάφη χαρακτηρίζονται με μέση έως ελαφριά μηχανική σύσταση. Ανήκουν στην κατηγορία των Inceptisols. Η οργανική ουσία είναι σε μη ικανοποιητικά ποσοστά κυρίως μετά τον καλλιεργούμενο ορίζοντα.

Κλιματολογικές Συνθήκες

Όλες οι Δημοτικές Ενότητες του Δήμου Κοζάνης παρουσιάζουν τα ίδια χαρακτηριστικά, όσον αφορά στις κλιματολογικές συνθήκες.

Για τον προσδιορισμό του κλίματος της περιοχής χρησιμοποιήθηκαν τα στοιχεία βροχόπτωσης και θερμοκρασίας από το μετεωρολογικό σταθμό της ΕΜΥ στην Κοζάνη σε υψόμετρο 626,2 m και τα βροχομετρικά στοιχεία των σταθμών Μεταξά και Περδίκκα. Πρόκειται για τους πιο κοντινούς σταθμούς με τα πληρέστερα στοιχεία στην περιοχή.

Η μέση βροχόπτωση στην περιοχή της Κοζάνης είναι ~480mm. Ο μεγαλύτερος όγκος των βροχοπτώσεων πέφτει κατά τους φθινοπωρινούς και εαρινούς μήνες συμβάλλοντας στην τροφοδοσία των βαθιών και των ρηχών υδροφόρων. Οι βροχοπτώσεις κατά τους χειμερινούς μήνες παρουσιάζονται περιορισμένες γεγονός το οποίο οφείλεται στο ότι κατά τους μήνες αυτούς υπάρχουν πολλές χιονοπτώσεις και τα συνήθη βροχόμετρα που χρησιμοποιούνται στους μετεωρολογικούς σταθμούς δεν είναι σε θέση να μετρήσουν ολόκληρη την ποσότητα του χιονιού που πέφτει και περιορίζονται σε ένα μικρό μέρος αυτών. Επίσης, σε πολλούς σταθμούς δεν υπάρχουν συστηματικές παρατηρήσεις για το πάχος του χιονιού, οπότε καθίσταται δυσχερές, αν όχι αδύνατος, ο υπολογισμός του νερού που προέρχεται από το λιώσιμο του νερού.

Η περιοχή ανήκει στην κατηγορία με ξηρό-θερμό μεσογειακό κλίμα. Οι ελάχιστες θερμοκρασίες καταγράφονται τον μήνα Ιανουάριο (<3οC) και οι μέγιστες

Α' ΦΑΣΗ: ΣΤΡΑΤΗΓΙΚΟΣ ΣΧΕΔΙΑΣΜΟΣ (ΥΦΙΣΤΑΜΕΝΗ ΚΑΤΑΣΤΑΣΗ – ΣΤΡΑΤΗΓΙΚΗ ΔΗΜΟΥ ΚΟΖΑΝΗΣ)

καταγράφονται τον μήνα Ιούλιο (>24oC) και ο χειμώνας στην ευρύτερη περιοχή χαρακτηρίζεται ως ψυχρός και υγρός. Η περίοδος ξηρασίας περιλαμβάνει τους μήνες Ιούλιο - Ιούνιο - Αύγουστο - Σεπτέμβριο (120 ημέρες), άρα το κλίμα χαρακτηρίζεται ως θερμομεσογειακό με σχετικά μικρή ξηρά περίοδο.

Βάσει των ανεμολογικών στοιχείων του σταθμού Κοζάνης, οι επικρατέστερες διευθύνσεις του ανέμου στην περιοχή μελέτης είναι οι Βόρειες (ποσοστό ~ 27.62%) και οι Νότιες (ποσοστό 6.56%). Χαρακτηριστικό της επικράτησης των Βόρειων ανέμων αποτελεί το γεγονός της επιλεκτικής ανάπτυξης της βλάστησης στις βόρειες εκθέσεις των οροσειρών-λόφων της περιοχής, φαινόμενο που είναι γνωστό ως ομβροσκιά. Επιπρόσθετα, η μέση ταχύτητα του ανέμου είναι 2.64 m/sec. Ένα άλλο χαρακτηριστικό του κλίματος της περιοχής είναι το γεγονός ότι η περιοχή προσβάλλεται από τον λίβα, κυρίως τους μήνες Ιούνιο - Ιούλιο - Αύγουστο με τρομερές επιπτώσεις στη γεωργία και στις αναδασώσεις.

Πίνακας 6: Κύρια μετεωρολογικά δεδομένα για την περιοχή της Δημοτικής Ενότητας Κοζάνης

Μήνας	Ιαν	Φεβ	Μαρ	Απρ	Μαι	Ιον	Ιουλ	Αυγ	Σεπ	Οκτ	Νοε	Δεκ	Έτος
Μέση Υψηλή Θερμοκρασία °C	6	8	11	17	20	25	29	27	25	18	13	6	17
Υψηλότερη καταγεγραμμένη θερμοκρασία °C	18	18	21	27	30	36	37	35	31	27	25	16	37
Μέση Χαμηλή Θερμοκρασία °C	-1	0	1	6	10	13	16	16	13	8	4	0	7
Χαμηλότερη καταγεγραμμένη θερμοκρασία °C	-16	-8	-11	-5	2	7	11	7	7	-2	-5	-12	-16
Μέσο ύψος βροχής (mm)	32.0	31.9	37.6	43.8	47.5	32.9	37.6	30.2	30.8	51.7	59.6	43.6	479.4
Μέση ταχύτητα ανέμου (m/sec)	3.1	4.1	3.5	2.7	1.9	2.1	2.2	1.5	2.0	1.7	2.5	3.7	2.6

Πηγή: www.wikipedia.gr

Λατομεία - Ορυχεία - Κοιτάσματα

Δημοτική Ενότητα Κοζάνης

Στην ευρύτερη περιοχή της λεκάνης Κοζάνης - Πτολεμαΐδας - Σερβίων λειτουργούν ενεργειακές μονάδες της ΔΕΗ (Ατμοηλεκτρικοί σταθμοί: ΛΙΠΤΟΛ, Πτολεμαΐδας, Καρδίας, Αγ. Δημητρίου, Αμυνταίου, συνολική ισχύς: 4029 MW) για την παραγωγή ηλεκτρικής ενέργειας με κινητήρια δύναμη τον εγχώριο λιγνίτη. Ο λιγνίτης όμως δεν είναι το μοναδικό ορυκτό κοιτάσμα που διαθέτει η περιοχή. Στη λεκάνη Κοζάνης-Σερβίων έχουν εντοπιστεί σημαντικά κοιτάσματα λευκόλιθου σε διάφορες παραγεννέσεις του, μία από τις οποίες είναι ο χουντίτης, ο οποίος χρησιμοποιείται

Α' ΦΑΣΗ: ΣΤΡΑΤΗΓΙΚΟΣ ΣΧΕΔΙΑΣΜΟΣ (ΥΦΙΣΤΑΜΕΝΗ ΚΑΤΑΣΤΑΣΗ – ΣΤΡΑΤΗΓΙΚΗ ΔΗΜΟΥ ΚΟΖΑΝΗΣ)

στη λεύκανση του χαρτιού, ως πληρωτικό υλικό και ως αντιπυρικό στοιχείο σε βιομηχανικά προϊόντα, κατά τη χρήση των οποίων αναπτύσσονται υψηλές θερμοκρασίες. Επίσης, σημαντικά είναι και τα κοιτάσματα μαρμάρου. Στις περιοχές της Κοζάνης, των Κοίλων και της Καλαμιάς λειτουργούν ορυχεία αδρανών υλικών.

Δημοτική Ενότητα Αιανής

Τα κυριότερα ορυκτά και πετρώματα που εντοπίζονται στα διοικητικά όρια της Δημοτικής Ενότητας Αιανής είναι ο χρωμίτης, ο οποίος εμφανίζεται στο οφιολιθικό σύμπλεγμα του Βούρινου, σύμφωνα με την μελέτη «Μεταλλευτικό κέντρο Βούρινου» (Ι.Γ.Μ.Ε.). Η πιο σημαντική μεταλλοφορία εμφανίζεται στο νότιο Βούρινο και αναφέρεται στο γνωστό μεταλλείο του Ξερολίβαδου (Σκούμτσα). Στο νότιο Βούρινο υπάρχει επίσης το μεταλλείο Αετοράχες, ενώ μικρότερης σημασίας είναι οι μεταλλοφορίες στις περιοχές Μουτσάρα, Σκούμτσα.

Στην περιοχή συναντάται επίσης ο ατταπουλγίτης και ο σεπιόλιθος που είναι αργιλικά ορυκτά των οποίων οι ιδιότητες έχουν εφαρμογή σε χρώματα, καλλυντικά, υγρά καθαριστικά/απορρυπαντικά και σαμπουάν, καλαφατιστικά και σφραγιστικά υλικά, ειδικές (flexographic) μελάνες, στιλβωτικά και συγκολλητικά. Στον ελληνικό χώρο κοιτάσματα ατταπουλγίτη ανακαλύφθηκαν αρχικά στην περιοχή Κνίδης Γρεβενών και στην συνέχεια στην περιοχή νοτιοανατολικά του Χρωμίου.

Τα ανθρακικά άλατα του μαγνησίου όπως ο λευκόλιθος ή μαγνησίτης ($MgCO_3$) και ο κουντίτης $CaMg_3(CO_3)_4$ αποτελούν βιομηχανικά ορυκτά με μεγάλο εύρος εφαρμογών και εκατοντάδες χρήσεις. Εντός των διοικητικών ορίων της περιοχής έχουν εντοπιστεί κοιτάσματα λευκόλιθου στην περιοχή του ρέματος Φτελιάς, σε απόσταση 3 χλμ περίπου βορειοδυτικά της Αιανής και σε μικρή σχετικά απόσταση (~1 χλμ) δυτικά της Αιανής.

Σε ολόκληρη την περιοχή υπάρχει μόνο ένα ενεργό λατομείο βιομηχανικών ορυκτών, το οποίο βρίσκεται στα νοτιοδυτικά της Δημοτικής Κοινότητας Αιανής και συγκεκριμένα στη θέση Βελανίδα, ενώ όλες οι υπόλοιπες μισθώσεις και παραχωρήσεις είναι ανενεργές.

Δημοτική Ενότητα Δημητρίου Υψηλάντη

Στη Δημοτική Ενότητα Δημητρίου Υψηλάντη έχουν εντοπισθεί εκμεταλλεύσιμα αποθέματα λιγνίτη τα οποία πρόκειται σύμφωνα με το προγραμματισμό της ΔΕΗ να εκμεταλλευτεί με την επέκταση των ορυχείων προς την Ποντοκώμη και τη μετεγκατάσταση του οικισμού αυτού. Επίσης, στις παρυφές των ορεινών όγκων της Ποντοκώμης και του Μαυροδενδρίου έχουν διανοιγεί λατομεία αδρανών υλικών.

Σε ολόκληρη την περιοχή υπάρχει ένα ενεργό λατομείο, το οποίο βρίσκεται εντός της Τοπικής Κοινότητας Ποντοκώμης και συγκεκριμένα στο βορειοδυτικό τμήμα της. Πρόκειται για τη Λατομική Περιοχή Αδρανών Υλικών της Ποντοκώμης όπως αυτή καθορίστηκε στην απόφαση Ε.23672/85 (ΦΕΚ 809B/31.12.1985) της Ν.Α. Κοζάνης, περί καθορισμού λατομικών περιοχών στον Ν. Κοζάνης. Εντός της περιοχής αυτής έχουν καθορισθεί 4 λατομικοί χώροι. Από αυτούς οι 3 έχουν μισθωθεί για εκμετάλλευση σε ιδιώτες (στις θέσεις Στρούγκα, Προσήλιου και Καστρί).

Α' ΦΑΣΗ: ΣΤΡΑΤΗΓΙΚΟΣ ΣΧΕΔΙΑΣΜΟΣ (ΥΦΙΣΤΑΜΕΝΗ ΚΑΤΑΣΤΑΣΗ – ΣΤΡΑΤΗΓΙΚΗ ΔΗΜΟΥ ΚΟΖΑΝΗΣ)

Στο νότιο τμήμα της Τοπικής Κοινότητας Μαυροδενδρίου υπάρχουν 13 περιοχές που έχουν δεσμευθεί για έρευνα μαρμάρου, ενώ υπάρχουν και 4 μισθώσεις λατομείου μαρμάρων στα στις Τοπικές Κοινότητες Μαυροδενδρίου και Ποντοκώμης.

Το ανατολικό τμήμα της Τοπικής Κοινότητας Ποντοκώμης καθώς και το ανατολικό και μέρος του νοτίου τμήματος της Τοπικής Κοινότητας Μαυροδενδρίου έχει δεσμευθεί από Δημόσιους φορείς για μεταλλευτική εκμετάλλευση.

Στο νοτιοανατολικό τμήμα της Τοπικής Κοινότητας Μαυροδενδρίου εντοπίζεται μία οριστική παραχώρηση σε ιδιώτη για μεταλλευτική εκμετάλλευση.

Δημοτική Ενότητα Ελλησπόντου

Η λεκάνη Σαριγκιόλ αποτελεί τμήμα της τάφρου που φιλοξενεί τα μεγαλύτερα κοιτάσματα λιγνίτη της χώρας. Στην περιοχή «ΑΓΚΑΘΙ» της Τοπικής Κοινότητας Πολυμύλου εξορύσσονται τα λευκά μάρμαρα Βερμίου, ενώ στο Όρος Σκοπός (περιοχή Τ.Κ. Κοιλιάδας), στη θέση «ΤΥΡΠΑΝΙ» (περιοχή Δρεπάνου) εξορύσσονται κατά καιρούς αδρανή υλικά. Μεγάλη άνθιση κατά την δεκαετία του '60 είχε η εξόρυξη του οφειτασβεσίτη στην περιοχή του Δρεπάνου, το οποίο χρησιμοποιούνταν ως «μωσαϊκό» για τη στρώση των δαπέδων ή γενικά ως δομικό υλικό, καθώς και το «κόκκινο» της Τοπικής Κοινότητας Ακρινής. Τέλος, μικρή εκμετάλλευση έτυχε το κοιτάσμα χαλαζία που βρίσκεται μεταξύ των οικισμών Τετραλόφου και Ρυακίου.

Σε ολόκληρη την περιοχή της Δημοτικής Ενότητας υπάρχουν 8 ενεργά λατομεία μαρμάρων, τα οποία βρίσκονται εντός της Τοπικής Κοινότητας Πολυμύλου και συγκεκριμένα στο βορειοανατολικό τμήμα της, καθώς και μία λατομική περιοχή του Δημοσίου για αδρανή υλικά η οποία βρίσκεται στο νότιο μέρος της Τοπικής Κοινότητας Καπνοχωρίου.

Στη Δημοτική Ενότητα Ελλησπόντου έχουν δεσμευθεί πολλές περιοχές για έρευνα μαρμάρου και μεταλλευτική έρευνα από ιδιώτες, ενώ υπάρχουν μισθώσεις λατομείων μαρμάρων και βιομηχανικών ορυκτών από ιδιώτες. Στην Τοπική Κοινότητα Δρεπάνου υπάρχουν δύο οριστικές παραχωρήσεις σε ιδιώτες για μεταλλευτική εκμετάλλευση.

Δημοτική Ενότητα Ελίμειας

Η περιοχή βρίσκεται στο κεντρικό τμήμα της ιζηματογενούς λεκάνης Κοζάνης - Σερβίων στην οποία αποτέθηκαν σχεδόν όλες οι παραγενέσεις του Λευκόλιθου (μαγνησίτες, υδρομαγνησίτες, χουντίτης αλλά και αραγονίτες). Με εξαίρεση το χουντίτη, ο οποίος εξορύσσεται σήμερα στην περιοχή Νεράιδας και ο οποίος χρησιμοποιείται στην λεύκανση του χαρτιού, ως πληρωτικό υλικό και ως αντιπυρικό στοιχείο ενώ οι άλλες παραγενέσεις του λευκόλιθου δεν αξιοποιούνται κυρίως γιατί δεν είναι δυνατό τεχνολογικά να εμπλουτισθούν.

Στην ίδια λεκάνη, σε μεγαλύτερο βάθος, αναπτύσσονται κάτω από τα χαλαρά ιζήματα που προαναφέρθηκαν, κοιτάσματα λιγνίτη τα αποθέματα του οποίου υπερβαίνουν τα 500 εκ. τόνους. Η αξιοποίηση των λιγνιτικών αυτών κοιτασμάτων δεν συμπεριλαμβάνεται ακόμα στον προγραμματισμό της ΔΕΗ.

Α' ΦΑΣΗ: ΣΤΡΑΤΗΓΙΚΟΣ ΣΧΕΔΙΑΣΜΟΣ (ΥΦΙΣΤΑΜΕΝΗ ΚΑΤΑΣΤΑΣΗ – ΣΤΡΑΤΗΓΙΚΗ ΔΗΜΟΥ ΚΟΖΑΝΗΣ)

Σε ολόκληρη την περιοχή δεν υπάρχει ενεργό λατομείο, ούτε έχει δεσμευθεί περιοχή για λατομικές έρευνες. Σχεδόν ολόκληρη η περιοχή έχει δεσμευθεί από Δημόσιους φορείς για μεταλλευτική έρευνα.

Στις Τοπικές Κοινότητες της Κάτω Κώμης και Καισαρειάς υπάρχει οριστική παραχώρηση για μεταλλευτική εκμετάλλευση. Στα Νοτιοδυτικά της Δημοτικής Ενότητας υπάρχουν τρεις περιοχές που έχουν δεσμευθεί για μεταλλευτική έρευνα από ιδιώτες.

Επιφανειακά και Υπόγεια Νερά - Υδάτινοι Πόροι**Δημοτική Ενότητα Κοζάνης**

Στην ευρύτερη περιοχή της Δημοτικής Ενότητας Κοζάνης και μεταξύ των Σερβίων και της Κοζάνης υπάρχει η τεχνητή λίμνη της κοίτης του Αλιάκμονα που δημιουργήθηκε μετά την κατασκευή του φράγματος και του υδροηλεκτρικού σταθμού του Πολυφύτου. Ο σχηματισμός της λίμνης ήταν η απαρχή για τη δημιουργία νέων βιότοπων και ιδιαίτερα υγροβιότοπων κατά μήκος του παραλίμνιου μετώπου, με την ανάπτυξη νέων ειδών βλάστησης και των πολλαπλασιασμό ήδη υπαρχόντων, καθώς και την αντίστοιχη εμφάνιση νέων ειδών πανίδας. Σήμερα, η λίμνη αποτελεί τον τελικό αποδέκτη όλων των αποπλυμένων υπολειμμάτων φυτοφαρμάκων και λιπασμάτων των γεωργικών καλλιεργειών, των επεξεργασμένων λυμάτων από τις εγκαταστάσεις βιολογικού καθαρισμού, και κάθε είδους επιφανειακού αποπλυμένου υλικού από βιομηχανικές μονάδες. Ωστόσο, η φυσική ανανέωση του υδάτινου όγκου (1,3 φορές το χρόνο) επιτρέπει τη διατήρηση σε πολύ καλή κατάσταση από άποψη καθαρότητας.

Η ΔΕΥΑ Κοζάνης ολοκλήρωσε το υποέργο «Εξωτερικό υδρευτικό σύστημα πόλης Κοζάνης και Δ.Δ. με την αξιοποίηση του καρστικού υδροφορέα του Ν.Δ. Βερμίου, περιοχής Πετρανών», προϋπολογισμού 14.233.076,01 ευρώ, που εξασφαλίζει νερό στο Δήμο Κοζάνης για τα επόμενα 40 χρόνια.

Δημοτική Ενότητα Αιανής

Γενικά η περιοχή δεν παρουσιάζει αξιόλογο υδρογεωλογικό ενδιαφέρον, δεδομένου ότι επικρατούν μη υδροπερατοί γεωλογικοί σχηματισμοί.

Ο σημαντικότερος υδροφορέας της ευρύτερης περιοχής είναι ο καρστικός υδροφορέας του ΝΔ Βερμίου ο οποίος όμως εντοπίζεται σε σημαντικό βάθος. Σε μερικές περιοχές όμως λόγω του μορφολογικού αναγλύφου και τοπικών φαινομένων αναθόλωσης του ασβεστολιθικού υποβάθρου δίνεται η δυνατότητα αξιοποίησης του. Περιοχή με τα παραπάνω χαρακτηριστικά είναι η 'Μεγάλη Ράχη' Αιανής όπου έχει ανορυχθεί γεώτρηση από το Ι.Γ.Μ.Ε Βάθους 142 μέτρων από την οποία αντλούνται ποσότητες νερού μεγαλύτερες των 100m³/h από τον καρστικό υδροφορέα.

Το υδρογραφικό δίκτυο είναι ασύμμετρο και παρουσιάζει έντονη ανάπτυξη στο τμήμα Κοζάνη - λίμνη Πολυφύτου, γεγονός που οφείλεται στην υπεροχή της επιφανειακής απορροής έναντι της κατείδουσας ενώ ανατολικά της λίμνης το υδρογραφικό δίκτυο είναι περιορισμένο, πιθανόν λόγω της τεκτονικής μετακίνησης που έλαβε χώρα κατά μήκος του ρήγματος Σερβίων. Ο τύπος του υδρογραφικού δικτύου είναι τοπικά ορθογώνιος, ελέγχεται από την τεκτονική και είναι αποτέλεσμα των κύριων διευθύνσεων τάσεων που έδρασαν κατά την διάρκεια του Ανώτερου Μειόκαινου και του Τεταρτογενούς.

Δημοτική Ενότητα Δημητρίου Υψηλάντη

Α' ΦΑΣΗ: ΣΤΡΑΤΗΓΙΚΟΣ ΣΧΕΔΙΑΣΜΟΣ (ΥΦΙΣΤΑΜΕΝΗ ΚΑΤΑΣΤΑΣΗ – ΣΤΡΑΤΗΓΙΚΗ ΔΗΜΟΥ ΚΟΖΑΝΗΣ)

Η περιοχή υδρολογικά ανήκει στο υπ' αριθμό 09 υδατικό διαμέρισμα της Δυτικής-Μακεδονίας και ειδικότερα στην υδρολογική λεκάνη της Πτολεμαΐδας. Η λεκάνη της Πτολεμαΐδας, είναι μια κλειστή υδρολογική λεκάνη, χωρίς έξοδο στη θάλασσα, με αποδέκτη όλων των επιφανειακών απορροών τη λίμνη Βεγορίτιδα (βόρεια της περιοχής μελέτης). Συνεπώς, οποιαδήποτε μεταβολή στις συνθήκες απορροής, κατεΐδουσας ή εκμετάλλευσης των επιφανειακών και υπόγειων νερών στην ευρύτερη περιοχή επηρεάζει, σε μικρότερο ή μεγαλύτερο βαθμό τη λίμνη Βεγορίτιδα. Η λίμνη Βεγορίτιδα είναι αλπικού χαρακτήρα, καταλαμβάνει ένα από τα κοιλάματα των κλειστών οροπεδίων της Δυτικής Μακεδονίας και περιβάλλεται από μεγάλους ασβεστολιθικούς όγκους, από τους οποίους διαμορφώνεται η λεκάνη απορροής και υδρομάστευσής της. Η λίμνη αυτή μαζί με τις γειτονικές λίμνες Πετρών, Χειμαδίτιδας και Ζάζαρης, θεωρείται ως υπόλειμμα της παλιάς μεγάλης λίμνης Εορδαίας, της οποίας η έκταση αναφέρεται ότι έφτασε τα 1000km² περίπου και το βάθος της τα 250m.

Η επιφανειακή απορροή της λεκάνης γίνεται με μία σειρά υδατορεμάτων τα περισσότερα από τα οποία, καταλήγουν στο ρέμα Σουλού. Το ρέμα Σουλού αρχίζει από την περιοχή του παλιού έλους Σαριγκιόλ και εκβάλλει στη λίμνη Βεγορίτιδα. Το ρέμα Σουλού με μήκος περί τα 25km, συγκεντρώνει τα υδατορέματα του Βερμίου, του Ασκίου και της λεκάνης Σαριγκιόλ δέχεται τα νερά από τα αποστραγγιστικά έργα στην περιοχή Σαριγκιόλ και από ρέματα της περιοχής. Σε αυτό το ρέμα καταλήγουν επίσης τα νερά των ΑΗΣ Αγίου Δημητρίου και Καρδιάς, οι οποίοι καλύπτουν τις ανάγκες τους με νερό που μεταφέρεται με αγωγό από τη λίμνη Πολυφύτου, που βρίσκεται σε γειτονική υδρολογική λεκάνη.

Το ρέμα Σουλού σε τμήμα της διαδρομής του είναι τεχνητό κανάλι, το οποίο κατασκευάστηκε το 1954 όταν έγιναν τα έργα αποξήρανσης της λεκάνης Σαριγκιόλ, δηλαδή του νότιου τμήματος της λεκάνης Πτολεμαΐδας, η οποία πριν την τεχνητή διάνοιξη του Σουλού ήταν έλος καθώς συγκέντρωνε όλες της επιφανειακές απορροές της λεκάνης. Επίσης, είναι αποδέκτης των υπόγειων νερών που αντλούνται από το Νότιο Πεδίο και τον Τομέα 6 με στόχο την προστασία των ορυχείων καθώς και των όμβριων υδάτων των ορυχείων, τα οποία συγκεντρώνονται αρχικά στα αντλιοστάσια και στη συνέχεια απορρίπτονται, σε αυτό.

Δημοτική Ενότητα Ελλησπόντου

Από υδρογεωλογική άποψη η περιοχή διακρίνεται για την υπόγεια υδροφορία τόσο των Πλειστοκαινικών ιζημάτων, όσο και του καρστικού υδροφορέα του ΝΔ Βερμίου.

Στη λεκάνη Σαριγκιόλ, τμήμα της οποίας αποτελεί η Δημοτική Ενότητα Ελλησπόντου, καταλαμβάνουν μεγάλη έκταση τα Πλειστοκαινικά και Τεταρτογενή ιζήματα. Η συνολική έκταση στην οποία αναπτύσσεται το υδροφόρο σύστημα της χαμηλής ζώνης της λεκάνης Σαριγκιόλ είναι της τάξης των 210km². Στην έκταση αυτή υπολογίστηκε ότι πέφτουν κατά μέσο όρο ετησίως περί τα 120 εκ. m³ ατμοσφαιρικά κατακρημνίσματα (βροχή και χιόνι) εκ των οποίων το 75% περίπου επιστρέφει στην ατμόσφαιρα με την εξατμισοδιαπνοή. Το υπόλοιπο (περίπου 30 εκ. m³ / έτος)

Α' ΦΑΣΗ: ΣΤΡΑΤΗΓΙΚΟΣ ΣΧΕΔΙΑΣΜΟΣ (ΥΦΙΣΤΑΜΕΝΗ ΚΑΤΑΣΤΑΣΗ – ΣΤΡΑΤΗΓΙΚΗ ΔΗΜΟΥ ΚΟΖΑΝΗΣ)

τροφοδοτεί τους υπόγειους υδροφόρους ορίζοντες και τους επιφανειακούς αποδέκτες. Η συνολικά αντλούμενη ποσότητα από τη λεκάνη Σαριγκιόλ είναι 41,5*106 m³ από την οποία αντλούνται ετησίως από το υδροφόρο σύστημα, τα 28-30 εκ. m³ διατίθενται για αρδεύσεις, περί τα 7-8 εκ. m³ για ύδρευση και τα υπόλοιπα συμμετέχουν στην επιφανειακή απορροή από τη λεκάνη και την επανατροφοδοσία των υδροφόρων οριζόντων μέσω του ρέματος Σουλού.

Αν συνεχισθεί το υφιστάμενο καθεστώς διαχείρισης των υδατικών πόρων ή αυξηθεί η κατανάλωση νερού, χωρίς αντίστοιχα να βελτιωθεί η τροφοδοσία του υδροφόρου συστήματος, θα πρέπει να αναμένεται συνέχιση της πτώσης της στάθμης μέχρι πλήρους εξάντλησης των μόνιμων υδατικών αποθεμάτων του υπόγειου υδροφόρου συστήματος Σαριγκιόλ. Το βασικό πρόβλημα του υδροφόρου δεν είναι απλώς το ελλειμματικό ισοζύγιο το οποίο θα μπορούσε να εξυγιανθεί με την λήψη διάφορων μέτρων. Το βασικό πρόβλημα του είναι το γεγονός ότι τα στρώματα που φιλοξενούν τα λιγνιτικά κοιτάσματα βρίσκονται σε μεγαλύτερο βάθος από τα υδροφόρα στρώματα και ως εκ τούτου για να εξορυχθεί ο λιγνίτης εξορύσσονται πρώτα τα στρώματα που φιλοξενούν την υδροφορία. Είναι σαφές λοιπόν ότι ο υδροφόρος οδηγείται στην καταστροφή του δεδομένου ότι η έκταση των ορυχείων της ΔΕΗ θα καλύψει κατά 80% περίπου την έκταση του υδροφόρου.

Όσον αφορά στον καρστικό υδροφορέα του Νοτιοδυτικού Βερμίου, αυτός έχει ετήσια ανανεώσιμα αποθέματα νερού της τάξης των 300*106 m³/έτος, χαρακτηρίζεται όμως από πολύ χαμηλή υδροστατική στάθμη η οποία βρίσκεται στα +290μ σε απόλυτο υψόμετρο. Εκφορτίζεται στο χαμηλότερο μορφολογικά σημείο της λεκάνης από τις πηγές της Νεράιδας, ενώ μια μικρότερη ποσότητα του ίδιου υδροφορέα εκφορτίζεται στις πηγές Τριποτάμου. Σε ορισμένες περιοχές δίνεται η δυνατότητα αξιοποίησης του καρστικού υδροφορέα λόγω του μορφολογικού αναγλύφου (Λεύκαρα, Βαθύλακκος). Επίσης, στην ευρύτερη περιοχή παρατηρούνται επικρεμάμενοι καρστικοί υδροφορείς (Εξοχή, Ακρινή, Πολύμυλος, Δρέπανο), οι οποίοι όμως χαρακτηρίζονται από μικρή δυναμικότητα και φτωχές εκφορτίσεις.

Η συντριπτική πλειοψηφία των πηγών στο Βέρμιο όρος και στο όρος Σκοπός χρησιμοποιούνται για την υδροδότηση οικισμών και για την εξυπηρέτηση κτηνοτροφικών αναγκών. Η σημαντικότερη πηγή βρίσκεται στην Ζωοδόχο πηγή, παραπλεύρως της ομώνυμης εκκλησίας. Πρόκειται για καρστική επικρεμάμενη πηγή, με παροχή την ξηρή περίοδο της τάξης των 60m³/ώρα και χρησιμοποιείται για την υδροδότηση του πρώην Συνδέσμου Ύδρευσης Πολυμύλου, Αγ. Χαραλάμπου, Καπνοχωρίου, Κοιλιάδας και Γαλάνη.

Εντός των διοικητικών ορίων της Δημοτικής Ενότητας Ελλησπόντου αναπτύσσεται ένα αρκετά πλούσιο υδρογραφικό δίκτυο. Τόσο στο βόρειο τμήμα της Δημοτικής Ενότητας, στην περιοχή του ορεινού όγκου του Βερμίου, όσο και στο νότιο τμήμα στο όρος Σκοπός, το υδρογραφικό δίκτυο είναι αρκετά πυκνό και αποτελείται από κατερχόμενους χειμάρρους οι οποίοι δεν χαρακτηρίζονται από συνεχή ροή παρά μόνο από πλημμυρικές παροχές κατά την διάρκεια έντονων και παρατεταμένων βροχοπτώσεων. Το γεγονός ότι κατά τη μεγαλύτερη διάρκεια του έτους οι

Α' ΦΑΣΗ: ΣΤΡΑΤΗΓΙΚΟΣ ΣΧΕΔΙΑΣΜΟΣ (ΥΦΙΣΤΑΜΕΝΗ ΚΑΤΑΣΤΑΣΗ – ΣΤΡΑΤΗΓΙΚΗ ΔΗΜΟΥ ΚΟΖΑΝΗΣ)

επιφανειακές απορροές οι οποίες είναι περιορισμένες συμβαίνει λόγω της επικράτησης των ασβεστολιθικών πετρωμάτων στις περιβάλλουσες ορεινές μάζες. Οι σημαντικότεροι χείμαρροι στην περιοχή του Δήμου, από τα δυτικά προς τα ανατολικά, είναι οι: Σάραλη, Βυζαντινό, Μεγάλο, Πλατύ, Ασπρόρεμα, Δικάλα και Κατρανίτσας. Στην περιοχή εντοπίζονται πολλοί μικρότερης σημασίας χείμαρροι οι οποίοι μαζί με τα προαναφερθέντα υδρορέματα αποστραγγίζουν τις περιβάλλουσες ορεινές μάζες του Βερμίου και του όρους Σκοπού.

Αποδέκτης των επιφανειακών απορροών των περισσότερων χειμάρρων και ρεμάτων της περιοχής είναι ο ποταμός Σουλού του οποίου η αρχή της διαμορφωμένης κοίτης του εντοπίζεται νότια-νοτιοδυτικά του οικισμού του Αγ. Δημητρίου, στην περιοχή του ομώνυμου ΑΗΣ. Τελικός αποδέκτης του ποταμού Σουλού είναι η λίμνη Βεγορίτιδα, βορείως της περιοχής.

Τέλος, το νοτιοανατολικό τμήμα της Δημοτικής Ενότητας στην περιοχή ανατολικά του Πολυμύλου και της Αυγής, αποστραγγίζεται μέσω πολυάριθμων χειμάρρων και ρεμάτων δεδομένου ότι η περιοχή δομείται από γνευσιοσχιστολιθικά πετρώματα τα οποία ευνοούν την επιφανειακή απορροή έναντι της κατείδυσης. Τα ρέματα αυτά έχουν ως τελικό αποδέκτη τον ποταμό Αλιάκμονα.

Δημοτική Ενότητα Ελίμειας

Τα υδρογεωλογικά δεδομένα της περιοχής είναι συνάρτηση των λιθολογικών σχηματισμών και της κοκκομετρικής διαβάθμισης των πετρωμάτων που επικρατούν στην λεκάνη Κοζάνης - Σερβίων. Η εναλλαγή συμπαγών μαργαϊκών ασβεστολιθικών πάγκων με ενδιάμεσες μαργαϊκές ενστρώσεις δεν ευνοούν την ανάπτυξη αξιόλογων υπόγειων υδροφορέων.

Στην ευρύτερη περιοχή αναπτύσσονται ιζηματογενείς υδροφορείς μικρής υδροδυναμικότητας στους οποίους έχουν ανορυχθεί υδρογεωτρήσεις για αρδευτικούς και υδρευτικούς σκοπούς. Η εναλλαγή υδροπερατών (μαργαϊκοί ασβεστόλιθοι) και αδιαπέρατων (μάργες) πετρωμάτων δημιουργεί τις κατάλληλες συνθήκες - όπου η μορφολογία το επιτρέπει - για την εκφόρτιση των πρώτων και ως εκ τούτου την ανάβλυση πηγών επαφής. Με τον παραπάνω τρόπο δημιουργούνται οι πηγές Κρόκου ("Κωστάκη Πηγάδι" και "Βάπτιση") από τις οποίες υδροδοτείται ο οικισμός και αποτελεί την πλέον αξιόλογη εκδήλωση υπόγειας υδροφορίας στην περιοχή μελέτης.

Υδροφορία εντοπίζεται επίσης στους Κρητιδικούς ασβεστολίθους της ευρύτερης περιοχής, οι οποίοι χαρακτηρίζονται ως μέτριας υδροδυναμικότητας. Η πηγή στην θέση "Μάνα" αποτελεί πηγή υπερπλήρωσης των Κρητιδικών ασβεστολίθων σε υγρά έτη.

Ο σημαντικότερος υδροφορέας σε όλο την Περιφερειακή Ενότητα Κοζάνης είναι ο καρστικός υδροφορέας των Τριαδικοϊουρασικών ασβεστόλιθων του υποβάθρου, ο οποίος όμως βρίσκεται σε μεγάλο βάθος. Ο καρστικός υδροφορέας του νοτιοδυτικού Βερμίου χαρακτηρίζεται από πολύ χαμηλή υδροστατική στάθμη η οποία κυμαίνεται μεταξύ 450μ και 280μ σε απόλυτο υψόμετρο. Εκφορτίζεται στο

Α' ΦΑΣΗ: ΣΤΡΑΤΗΓΙΚΟΣ ΣΧΕΔΙΑΣΜΟΣ (ΥΦΙΣΤΑΜΕΝΗ ΚΑΤΑΣΤΑΣΗ – ΣΤΡΑΤΗΓΙΚΗ ΔΗΜΟΥ ΚΟΖΑΝΗΣ)

χαμηλότερο μορφολογικά σημείο της λεκάνης από τις πηγές της Νεράιδας, η παροχή των οποίων πριν από την κατάκλιση τους από την λίμνη Πολυφύτου κυμαινόταν από 20-25 m³/sec (μέγιστο) έως 3 m³/sec (ελάχιστο) με μέση τιμή 9 m³/sec (Α. Παπακωσταντίνου, 1979 και BGR, 1985), ενώ κατά τους W. Wetzstein και D.Zachmann (1977) ανερχόταν σε 11 m³/sec (μέση τιμή). Μια μικρότερη ποσότητα του ίδιου υδροφορέα εκφορτίζεται στις πηγές Τριποτάμου (μέση παροχή 1,2 m³/sec). Σε περιοχές όπου ο υδροφορέας συναντάται σε αξιοποιήσιμο βάθος (-250μ.), είναι δυνατή η εκμετάλλευσή του με υδρογεωτρήσεις (Μεγάλη Ράχη Αιανής, Ροδίτης, Αμυγδαλιά κ.α.).

Γενικά όμως η περιοχή στερείται υπόγειων υδροφορέων και ανήκει υδρογεωλογικά, μαζί με την Επαρχία Βοΐου και τα Ορεινά Σέρβια, στις πλέον μειονεκτικές περιοχές της Περιφερειακής Ενότητας Κοζάνης.

Παρά το γεγονός ότι επικρατεί γενικά ένα ομαλό ανάγλυφο, λόγω των υδατοστεγανών πετρωμάτων που δομούν την περιοχή, αναπτύσσεται ένα πλούσιο σχετικά υδρογραφικό δίκτυο. Τα υδρορεύματα ακολουθούν παλιές κοίτες, που δημιουργήθηκαν από ρήγματα ΒΔ-ΝΑ διεύθυνσης και καταλήγουν στον ποταμό Αλιάκμονα. Την περιοχή διασχίζουν τα υδρορέματα Φτελιάς, Βρανάς, Μανουλιώτικο, Κρυονέρι, Ξηρόρρεμα. Υπάρχουν επίσης μικρής σημασίας μισγάγγειες στις όχθες του ποταμού Αλιάκμονα που εισχωρούν μερικές μόνον εκατοντάδες μέτρα στην περιοχή μελέτης.

Χλωρίδα - Πανίδα - Οικοσυστήματα / Κατάσταση και Προστασία

► Χλωρίδα - Πανίδα

Δημοτική Ενότητα Κοζάνης

Η ευρύτερη περιοχή της Δημοτικής Ενότητας Κοζάνης ανήκει στην Παραμεσογειακή ζώνη βλάστησης (*Quercetalia rubescentis*). Περιλαμβάνει την υποζώνη των ξηρόφιλων φυλλοβόλων δασών (λοφώδης, υπο-ορεινή, ορεινή περιοχή), και τη ζώνη με δάση δρυός, τα οποία έχουν μειωθεί σημαντικά ή εξαφανιστεί λόγω της βοσκής και της εξάπλωσης των καλλιεργειών.

Τα είδη της αυτοφυούς βλάστησης είναι: α) δενδρώδης και θαμνώδης βλάστηση: *Quercus sessiliflora*, *Q. Cerris*, *Carpinus*, *Corylus*, *Pirus amygdaliformis*, και β) ποώδης βλάστηση: *Aegilops geniculata*, *Alopecurus gerardii*, *Avena sterilis*, *Bromus hordeaceus*, *Paspalum villosum*, *Festuca ovina*, *Hordeum*, *Lolium multiflorum*, *Phalaris bulbosa*.

Στην περιοχή μελέτης υπάρχουν μερικές σημαντικές αποικίες ερωδιών, παρυδάτιων πτηνών και γλαρονιών. Μεγάλοι αριθμοί παρυδάτιων πτηνών (20.000-50.000) εμφανίζονται κατά τη μετανάστευση. Ανάμεσά τους η Δρεπανοσκαλίδρα (6.000), ο Μαχητής (3.000), η Λιμόζα (4.000) και ο Μαυρότρυγγας (4.000). Στην περιοχή υπάρχουν μερικές σημαντικές αποικίες σπανίων ειδών ορνιθοπανίδας όπως η Λεπτομούτα (τρίτη σημαντικότερη περιοχή στην Ελλάδα) και ο Μαυροκέφαλος γλάρος. Ο αριθμός των πουλιών που περνούν τον χειμώνα (άλλοτε έφταναν

Α΄ ΦΑΣΗ: ΣΤΡΑΤΗΓΙΚΟΣ ΣΧΕΔΙΑΣΜΟΣ (ΥΦΙΣΤΑΜΕΝΗ ΚΑΤΑΣΤΑΣΗ – ΣΤΡΑΤΗΓΙΚΗ ΔΗΜΟΥ ΚΟΖΑΝΗΣ)

περίπου τις 142.000) έχει μειωθεί κατά πολύ. Σε αυτά όμως περιλαμβάνεται ακόμα η Λαγγόνα, ο Αργυροπελεκάνος, ο Θαλασσαετός και ο Στικταετός.

Επίσης, στο φαράγγι του Παταμού Αλιάκμονα, στα αναπαραγόμενα είδη περιλαμβάνονται ο Σφηκίάρης, ο Ασπροπάρης, ο Φιδαετός, η Αετογερακίνα, ο Σταυραετός (1 ζεύγος), η Πετροπέρδικα, το Ποταμογλάρονο και η Χαλκοκουρούνα.

Στην ευρύτερη περιοχή του οικοσυστήματος της λίμνης του Πολυφύτου κάνει την εμφάνιση της μία μάλλον άγνωστη αποικία ερωδιών. Πρόκειται για μια μεγάλη αποικία σταχτοσικνιάδων με περισσότερα από 35 ζευγάρια, που φωλιάζουν σε καλλιεργούμενες λεύκες στο χωριό Ρύμνιο, δίπλα στο φράγμα του Πολυφύτου στον Αλιάκμονα.

Δημοτική Ενότητα Αιανής

Στην ευρύτερη περιοχή, το επικρατέστερο είδος βλάστησης αποτελούν οι θαμνώνες με *Quercus coccifera* (πουρνάρι) σε ποσοστό 53,8%, περίπου, της δενδρώδους βλάστησης, ενώ σε μικρότερο βαθμό συναντάται το είδος *Juniperus oxycedrus*, με βαθμό συγκόμωσης που ποικίλλει από 10% έως 40%. Στα μεγαλύτερα υψόμετρα κυριαρχούν τα φυλλοβόλα δρυοδάση με βαθμό συγκόμωσης που κυμαίνεται από 40% έως 70% και από 70% ως 100%, με τάσεις αύξησης της εδαφοκάλυψης λόγω μείωσης της βοσκής. Τα πυκνά δρυοδάση καταλαμβάνουν έκταση 4.563 στρεμμάτων, τα δρυοδάση καλύπτοντας το 47,1% των δασοσκεπών εκτάσεων και το 3% της συνολικής εδαφικής κάλυψης του Δήμου. Τα δάση ελάτης καλύπτουν συνολικά έκταση 2.310 στρεμμάτων και έχουν βαθμό συγκόμωσης που ποικίλλει, από 10% ως 40% και από 70% ως 100%. Τα πυκνότερα αποτελούν το 1/3 περίπου, των εκτάσεων ελάτης και βρίσκονται στο δυτικό όριο του Τ.Δ. Κτενίου. Ο πλάτανος στην περιοχή μελέτης καλύπτει, 1.223 στρεμμάτων και εμφανίζεται παραποτάμια και παραρεμάτια.

Η περιοχή ανήκει στον αυξητικό χώρο του *Coccifero-carpinetum*, ο οποίος καταλαμβάνει σημαντική έκταση τόσο στην κεντρική ανατολική Ελλάδα όσο και στο εσωτερικό της δυτικής όπου καταλαμβάνει λοφώδεις ή και πεδινές εκτάσεις. Η σημερινή μεγάλη έκταση των πρινώνων είναι αποτέλεσμα ανθρωπογενών επιδράσεων όπως η υπερβόσκηση, οι αλόγιστες υλοτομίες, οι πυρκαγιές κλπ. και η ιστορία της περιοχής από αρχαιστάτων χρόνων μέχρι πρόσφατα (πρώιμος εποικισμός, ασχολίες κατοίκων, πολεμικά γεγονότα κλπ.). Η επικράτηση του πουρναριού οφείλεται στη μεγάλη αντοχή του στη βόσκηση, στις πυρκαγιές, στις αλόγιστες υλοτομίες και άλλες κακώσεις, στις οποίες αντεπεξέρχεται με την έντονη ριζοβλαστική ικανότητα.

Τα κυριότερα είδη της πανίδας που απαντούνται στην ευρύτερη περιοχή της είναι ο λύκος, το τσακάλι, η αλεπού, ο αετός, το γεράκι, ο κότσυφας, η κίτσα, η οχιά, η δεντρογαλιά, κλπ. Γενικά στην περιοχή δεν υπάρχουν σπάνια ή απειλούμενα με εξαφάνιση είδη ζώων.

Το νότιο όριο της περιοχής αποτελεί η τεχνητή λίμνη Πολυφύτου, η οποία έχει μεγάλο βάθος και επικλινείς μεταβλητές όχθες χωρίς υδρόβια βλάστηση, λόγω των εποχιακών διακυμάνσεων της στάθμης της. Τα κυριότερα είδη ιχθύων που εντοπίζονται σε αξιόλογους πληθυσμούς στη λίμνη είναι τα γριβάδια, οι πέστροφες, οι γουλιανοί, οι κέφαλοι, κλπ

Δημοτική Ενότητα Δημητρίου Υψηλάντη

Η Δημοτική Ενότητα έχει μέσο υψόμετρο 750μ. και ανήκει στη ζώνη σκληρόφυλλων πλατύφυλλων του ανατολικού τμήματος της Μεσογειακής χλωριστικής περιοχής του ολαρκτικού χλωριστικού βασιλείου. Η περιοχή περικλείεται στα όρια των βιοτόπων των φυλλοβόλων δρυών, σήμερα όμως ο αριθμός τους είναι περιορισμένος σε ορισμένες θέσεις, και στο χώρο που αρχικά κατελάμβαναν υπάρχουν σήμερα γεωργικές καλλιέργειες. Επιδράσεις του ανθρώπινου παράγοντα, όπως φωτιά, βοσκή, εκχερσώσεις, συντέλεσαν στην οπισθοδρόμηση της κλιματικής βλάστησης.

Α' ΦΑΣΗ: ΣΤΡΑΤΗΓΙΚΟΣ ΣΧΕΔΙΑΣΜΟΣ (ΥΦΙΣΤΑΜΕΝΗ ΚΑΤΑΣΤΑΣΗ – ΣΤΡΑΤΗΓΙΚΗ ΔΗΜΟΥ ΚΟΖΑΝΗΣ)

Ο ορεινός όγκος του Άσκιου Όρους που διασχίζει την ευρύτερη περιοχή επηρεάζει καθοριστικά τη γεωμορφολογία, το κλίμα, την οικονομία και την ανάπτυξη ολόκληρης της περιοχής και έχει αναπτυχθεί και διατηρηθεί μέχρι σήμερα πλούσια και σπάνια χλωρίδα στην οποία ανήκουν περισσότερα από 400 είδη. Πρόκειται δηλαδή για ένα οικοσύστημα μοναδικής βιοποικιλότητας.

Τα φυτά που φυτεύονται στις αποθέσεις των ορυχείων σε καμία περίπτωση δεν αντιπροσωπεύουν την ποικιλία των ιθαγενών φυτών, κυρίως λόγω ακαταλληλότητας των εδαφικών υποστρωμάτων και την μη παρακράτηση και επαναχρησιμοποίηση της πολύτιμης φυτικής γης. Έτσι το είδος που χρησιμοποιήθηκε στις, επί το πλείστον, αποθέσεις χωρίς φυτική γη είναι ή Ψευδακακία, ενώ σε μικρές εκτάσεις με φυτική γη: Πεύκη, Κυπαρίσσι, Σφενδάμι, ενώ γύρω από τα κτίρια έχουν φυτευτεί διάφορα καλλωπιστικά και οπωροφόρα δένδρα. Τα κυριότερα είδη που φυτεύτηκαν είναι Ψευδακακία (*Robinia pseudoacacia*), Μαύρη πεύκη (*Pinus nigra*), Τραχεία Πεύκη (*Pinus brutia*), Σφενδάμι (*Acer sp.*), Πλάτανος (*Platanus orientalis*), Σπάρτο (*Spartium junceum*), Γλαυκό κυπαρίσσι (*Cupressus Arizonica*), Κέδρος (*Cedrus Atlantica*), Μοσχοϊτιά (*Eleagnus Angustifolia*).

Συστηματική και ολοκληρωμένη καταγραφή της πανίδας στην περιοχή μελέτης δεν έχει γίνει. Μόνο η οργάνωση "Αρκτούρος" μελέτησε το Βέρμιο στην προσπάθεια καταγραφής του πληθυσμού των λύκων στην Ελλάδα. Με μεγάλη πυκνότητα εμφανίζεται ο λύκος (*Canis lupus*) καθώς και τα κλασσικά μικροθηλαστικά της ορεινής Ελλάδας, όπως είναι η αλεπού (*Vulpes vulpes*), ο σκίουρος (*Sciurus vulgaris*) και ο λαγός (*Lepus europeus*), σε άφθονους πληθυσμούς. Στα αξιοσημείωτα της περιοχής συγκαταλέγεται η φωλιά με ανήλικα πτηνά βασιλαετών (*Aquila heliaca*) που βρέθηκε στο Ρυάκιο, ενώ στον Πολύμυλο παρατηρήθηκε ζευγάρι ενήλικων Ο βασιλαετός είναι το σπανιότερο αρπακτικό πουλί της Μεσογείου και υπολογίζεται σε 10 μόλις ζευγάρια σε όλη την Ελλάδα, συμπεριλαμβανόμενος στα είδη που απειλούνται με εξαφάνιση. Τέλος άλλα είδη που απαντώνται κυρίως στα ορεινά είναι οι δρυοκολάπτες (*Dendrocopos sp.*), παπαδίτσες (*Parus sp.*), οι γαϊδουροκεφάλες (*Lanius minor*) και τα τρυγόνια (*Streptopelia turtur*). Συμπερασματικά παρατηρείται έλλειψη συστηματικής και ολοκληρωμένης καταγραφής της πανίδας, αφθονία πληθυσμών μικροθηλαστικών της ορεινής Ελλάδας και πΠαρουσία βασιλαετού, είδους σπανιότατου που απειλείται με εξαφάνιση.

Δημοτική Ενότητα Ελίμειας

Η ευρύτερη περιοχή υπάγεται στον ύψυγρο όροφο με χειμώνα δριμύ ($m < 0^{\circ}\text{C}$) με αντίστοιχο κλιματικό όροφο βλάστησης τις διαπλάσεις των φυλλοβόλων δρυών (*Quercion confertae*).

Οι γεωργικές καλλιέργειες καλύπτουν το μεγαλύτερο ποσοστό της περιοχής και κυρίως τα περισσότερα επίπεδα μέρη. Σε αυτές της περιοχές η ποικιλία της αυτοφυούς βλάστησης είναι μικρή και περιορίζεται σε λίγα ποώδη ανθεκτικά στα ζιζανιοκτόνα φυτά. Αντίθετα απαντάται μία σημαντική ποικιλία πανίδας, που

Α' ΦΑΣΗ: ΣΤΡΑΤΗΓΙΚΟΣ ΣΧΕΔΙΑΣΜΟΣ (ΥΦΙΣΤΑΜΕΝΗ ΚΑΤΑΣΤΑΣΗ – ΣΤΡΑΤΗΓΙΚΗ ΔΗΜΟΥ ΚΟΖΑΝΗΣ)

έλκεται από την άφθονη τροφή που προσφέρουν οι καλλιέργειες. Τα κυριότερα θηλαστικά που είτε τρέφονται είτε φωλιάζουν εδώ είναι η Αλεπού, το Κουνάβι, το Ασβός, η Νυφίτσα και πιθανά το Τσακάλι, που εκτός από τη φυτική ύλη (καρποί, ρίζες), τρέφονται με μια ποικιλία πουλιών και τρωκτικών. Σαν παράδειγμα αναφέρεται ο Σπερμόφιλος (τρωκτικό της βόρειας Ελλάδας), σπουργίτια, τσιχλόνια και κατσουλιέρηδες (σποροφάγα πουλιά), η επιδημική Αετογερακίνα και τα μεταναστευτικά Κιρκινέζια που φωλιάζουν στους οικισμούς.

Στην ευρύτερη περιοχή απαντώνται σποραδικά καλλιέργειες οπωροφόρων δένδρων, βιότοπος σημαντικός για φωλιάζοντα ή διερχόμενα εντομοφάγα πουλιά (τσιροβάκοι, οι παπαδίτσες, οι φυλλοσκόποι, κλπ), κορακοειδή και νυκτόβια αρπακτικά (Γκιώνης, Κουκουβάγια, Τυτώ), θηλαστικά (σκαντζόχοιρος, ασβός) και λίγα φίδια (Σαπίτης, Λαφίτης, Ψηφιδόφιδο).

Ανάμεσα στις καλλιεργούμενες εκτάσεις υπάρχουν ρεματιές με μόνιμη ή εποχιακή ροή, με κατεύθυνση κυρίως νοτιοανατολική, προς την τεχνητή λίμνη Πολυφύτου. Η ποικιλία της αυτοφυούς βλάστησης είναι εδώ η μεγαλύτερη από κάθε άλλο βιότοπο της περιοχής. Χαρακτηριστικά είδη είναι το Πουρνάρι, η χνοώδης Δρυς, η λευκή, ο Γαύρος, οι κράταιγοι, ο Πλάτανος, οι λεύκες. Στον υποόροφο αυτών των συστάδων απαντούν τα είδη Λυκίσκος, Κισσός, Μπεκρολαδόκερο, Φλισκούνι, Αβρονιά και τα πώδη *Trifolium campestre*, *Muscari neglectum*, κλπ.

Οι ρεματιές αυτές αποτελούν το σημαντικότερο βιότοπο για την αναπαραγωγή τόσο των θηλαστικών, όσο και αρκετών ειδών πουλιών και ερπετών. Εδώ τρέφονται πουλιά όπως τα αηδόνια, οι τσιροβάκοι, οι Μελισσοφάγοι, οι Χαλκοκουρούνες, οι Σουσουράδες και τα Ξεφτέρια. Στα πιο ψηλά παραποτάμια δένδρα (πλάτανοι, βελανιδιές και λεύκες) φωλιάζουν τα μεγαλύτερα είδη της ορνιθοπανίδας της περιοχής (κορακοειδή και αρπακτικά). Σε τέτοιες ρεματιές της ευρύτερης περιοχής απαντάται το υποείδος του αμφίβιου Λοφιοφόρου Τρίτωνα.

Κατά μήκος των ακτών της λίμνης Πολυφύτου σχηματίζεται βιότοπος που είναι σημαντικός για τις νυκτερινές μετακινήσεις των μεγάλων θηλαστικών όπως ο λύκος και το τσακάλι. Επίσης, αποτελεί χώρο στάθμευσης αρκετών μεταναστευτικών πουλιών και χώρο διατροφής των αρπακτικών πουλιών. Διατηρεί όλο το έτος υδρόβια ορνιθοπανίδα (γλάροι, γλαρόνια, κορμοράνοι, νερόκοτες, ερωδιό, κορμοράνοι, καλημάνες, κ.λπ.). Κατά τη χειμερινή περίοδο κυρίως, χιλιάδες βουτόπαπιες, φαλαρίδες, βουτηχάρια ακόμα και χήνες ξεχειμωνιάζουν και τρέφονται στις πιο ρηχές περιοχές της λίμνης. Στη σύνθεση της φρυγανικής βλάστησης συμμετέχουν τα ακόλουθα είδη: Αστοιβίδα, Θυμάρι, Ρίγανη, Μαρτιάκος, Λαγόχορτο, Τριφύλλι.

Μεγάλοι αριθμοί παρυδάτιων πτηνών εμφανίζονται κατά τη μετανάστευση. Ανάμεσά τους η Δρεπανοσκαλίδρα, ο Μαχητής, η Λιμόζα και ο Μαυρότρυγγας. Στην περιοχή υπάρχουν μερικές σημαντικές αποικίες σπάνιων ειδών ορνιθοπανίδας όπως η Λεπτομούτα (τρίτη σημαντικότερη περιοχή στην Ελλάδα) και ο Μαυροκέφαλος γλάρος. Ο αριθμός των πουλιών που περνούν το χειμώνα (άλλοτε έφταναν περίπου

τις 142.000) έχει μειωθεί κατά πολύ. Σε αυτά περιλαμβάνεται ακόμη η Λαγγόνα, ο Αργυροπελεκάνος, ο Θαλασσαετός και ο Στικταετός.

Δημοτική Ενότητα Ελλησπόντου

Η Δημοτική Ενότητα έχει μέσο υψόμετρο 600μ. στη πεδινή περιοχή και 1200μ. στην ορεινή περιοχή και ανήκει στη ζώνη σκληρόφυλλων πλατύφυλλων του ανατολικού τμήματος της Μεσογειακής χλωριστικής περιοχής του ολαρκτικού χλωριστικού βασιλείου. Η περιοχή ανήκει στα όρια διάπλασης των θερμόφιλων υποηπειρωτικών φυλλοβόλων δρυών, σήμερα όμως ο αριθμός τους είναι περιορισμένος σε ορισμένες θέσεις, και στο χώρο που αρχικά κατελάμβαναν υπάρχουν σήμερα γεωργικές καλλιέργειες. Επιδράσεις του ανθρώπινου παράγοντα, όπως φωτιά, βοσκή, εκκερσώσεις, συντέλεσαν στην οπισθοδρόμηση της κλιματικής βλάστησης.

Η ευρύτερη περιοχή περιλαμβάνει το όρος Βέρμιο για το οποίο ισχύουν τα παρακάτω.

Οι διαπλάσεις αυτές από τις χαμηλότερες προς τις ψηλότερες θέσεις εξάπλωσης είναι γενικά οι εξής: **Διάπλαση Ostryo-carpinion** (έως 500 μ.) με κυριότερα είδη της τον πρίνο, το γαύρο, το φιλύκι, τον φράξο, την κρυνιά, τον πεδινό σφένδαμο και τη χνοώδη δρυ, **Διάπλαση φυλλοβόλων δρυών** (600-1000 μ.), **Διάπλαση οξιάς** (600-1800 μ.) που καταλαμβάνει κυρίως τις βόρειες εκθέσεις, με κυριότερο είδος το *Fagus moesiaca* που απαντάται συχνά σε μίξη με τα *Quercus sessiliflora*, *Castanea sativa*, *Abies borissi regis* και *Pinus nigra*, **Διάπλαση κωνοφόρων** (600-2100 μ.), με κυριότερα είδη τα *Pinus nigra* και *Abies borissi regis* και η *Pinus silvestris*, **Υπαλπική διάπλαση** (μεγαλύτερο των 1800 μ.), **Διάπλαση της υδροχαρούς βλάστησης (ELUVIISILVAE)**, με κυριότερο είδος τον Ανατολικό Πλάτανο (*Platanus orientalis*).

Οι ζώνες βλάστησης της περιοχής αφορούν στη Ζώνη χνοώδους δρυός (QUERCETALIA PUBESCENTIS), η οποία διαιρείται σε δύο υποζώνες: α) Υποζώνη Οστρυάς - Γαύρου (OSTRYO - CARPINION) και β) Υποζώνη ξηροφύλλων φυλλοβόλων δασών (QUERCION CONFERTAE) και στη Ζώνη Οξιάς (FAGETALIA), η οποία αντιπροσωπεύεται με την υποζώνη FAGION MOESIACAE και τη Ζώνη Μαύρης Πεύκης.

Επίσης, απαντώνται άτομα CORYLLUS AVELANA, CORNUS, FRAXINUS, JUNIPERUS και άλλα σε μικρότερο ποσοστό.

Η πόωδης βλάστηση συντίθεται κυρίως από αγρωστώδη όπου επικρατούν στα μεν υψηλότερα σημεία η FESTUCA OVINA χαμηλότερα δε THIMUS, PHLEUM, PHALARIS, MELICA LOLIUM, DACTYLIS, HORDEUM, CYNOSURUS, BROMUS και από τα ψυχανθή κυρίαρχη θέση κατέχουν διάφορα είδη TRIFOLIUM.

Συστηματική και ολοκληρωμένη καταγραφή της πανίδας στην περιοχή μελέτης δεν έχει γίνει. Μόνο η οργάνωση "Αρκτούρος" μελέτησε το Βέρμιο στην προσπάθεια καταγραφής του πληθυσμού των λύκων στην Ελλάδα. Με μεγάλη πυκνότητα εμφανίζεται ο λύκος, καθώς και τα κλασσικά μικροθηλαστικά της ορεινής Ελλάδας, όπως είναι η αλεπού, ο σκίουρος και ο λαγός σε άφθονους πληθυσμούς. Στα αξιοσημείωτα της περιοχής συγκαταλέγεται η φωλιά με ανήλικα πτηνά βασιλαετών

Α΄ ΦΑΣΗ: ΣΤΡΑΤΗΓΙΚΟΣ ΣΧΕΔΙΑΣΜΟΣ (ΥΦΙΣΤΑΜΕΝΗ ΚΑΤΑΣΤΑΣΗ – ΣΤΡΑΤΗΓΙΚΗ ΔΗΜΟΥ ΚΟΖΑΝΗΣ)

στο Ρυάκιο, ενώ στον Πολύμυλο παρατηρήθηκε ζευγάρι ενήλικων Ο βασιλαετός είναι το σπανιότερο αρπακτικό πουλί της Μεσογείου και υπολογίζεται σε 10 μόλις ζευγάρια σε όλη την Ελλάδα, συμπεριλαμβανόμενος στα είδη που απειλούνται με εξαφάνιση. Τέλος, άλλα είδη που απαντώνται κυρίως στα ορεινά είναι οι δρυοκολάπτες, παπαδίτσες, οι γαϊδουροκεφάλες και τα τρυγόνια. Συμπερασματικά παρατηρείται έλλειψη συστηματικής και ολοκληρωμένης καταγραφής της πανίδας, αφθονία πληθυσμών μικροθηλαστικών της ορεινής Ελλάδας και παρουσία βασιλαετού, είδους σπανιότατου που απειλείται με εξαφάνιση.

► **Αξιολογία Οικοσυστήματα - Προστατευόμενες Περιοχές**

Δημοτική Ενότητα Κοζάνης

Στην Περιφερειακή Ενότητα Κοζάνης υφίστανται προστατευόμενες περιοχές, οι οποίες απεικονίζονται χαρτογραφικά στο Χάρτη 1 του Παραρτήματος. Πιο συγκεκριμένα και στην περιοχή μελέτης οριοθετούνται τρεις ζώνες που αποτελούν καταφύγιο θηραμάτων¹ (Χάρτης 2 του Παραρτήματος):

- Καταφύγιο θηραμάτων Κουρί- Αγ. Ελευθέριος (0905), 42.000 στρ. (ΦΕΚ 405/Β/81).
- Καταφύγιο θηραμάτων Τσεβέρνα - Μπούρινος (0908), 14.320 στρ. (ΦΕΚ 698/Β/82).
- Καταφύγιο θηραμάτων Ξηροπήγαδο - Κοκκινόμπαρα - Σκοπιά, (0918) 15.100 στρ. (ΦΕΚ 771/Β/94).

Στο νοτιο-δυτικό τμήμα της Δημοτικής Ενότητας Κοζάνης, στο όρος Βούρινο, η περιοχή αποτελεί προστατευόμενο βιότοπο, όπως καθορίστηκε στο πλαίσιο του Ευρωπαϊκού Προγράμματος Corine Land Cover (κωδικός: AG0040022) και Natura 2000 (κωδικός: GR1330001) (βάσει της Οδηγίας 92/43/ΕΟΚ).

Η περιοχή είναι ένα από τα πιο σημαντικά φυσικά τοπία στην Ελλάδα. Το όρος Βούρινο αποτελείται από δύο διαφορετικά γεωλογικά υποστρώματα το ασβεστολιθικό και το σερπεντινικό. Το ασβεστολιθικό υπόστρωμα υπάρχει σε όλη τη βορειο-ανατολική πλαγιά και σε μέρος της βορειο-δυτικής πλαγιάς, ενώ το σερπεντινικό υπόστρωμα βρίσκεται σε μικρότερη έκταση στη νοτιο-δυτική πλαγιά. Το βουνό έχει δύο παράλληλες οροσειρές που σχηματίζονται από πολλές κορυφές. Η κατεύθυνση των οροσειρών είναι ΒΔ-ΝΑ. Ανάμεσά τους κείται η κοιλάδα του Μεσσιανού Νερού (400 ha) που είναι το κύριο χαρακτηριστικό για τη διατήρηση της

¹ Με τον όρο καταφύγιο θηραμάτων χαρακτηρίζονται περιοχές στις οποίες απαγορεύεται η θήρα (κυνήγι) κάθε θηράματος, με σκοπό την προστασία και την ανάπτυξη του θηραματικού πλούτου και της άγριας πανίδας. Καταφύγια θηραμάτων (μόνιμα ή προσωρινά) σε ολόκληρη την Ελληνική επικράτεια, ιδρύονται με απόφαση του ΥΠ.ΓΕ σε έκταση όχι μικρότερη των 5.000 στρεμμάτων, ενώ για δασικά οικοσυστήματα καταλαμβάνουν έκταση δέκα χιλιάδων στρεμμάτων.

Α' ΦΑΣΗ: ΣΤΡΑΤΗΓΙΚΟΣ ΣΧΕΔΙΑΣΜΟΣ (ΥΦΙΣΤΑΜΕΝΗ ΚΑΤΑΣΤΑΣΗ – ΣΤΡΑΤΗΓΙΚΗ ΔΗΜΟΥ ΚΟΖΑΝΗΣ)

φύσης στην περιοχή. Στην κοιλάδα του Μεσσιανού Νερού οι ανθρώπινες δραστηριότητες, όπως βόσκηση, δασοπονία και κυνήγι, έχουν διατηρηθεί έντονες για αρκετές δεκαετίες.

Παρ' όλο που το βουνό δεν είναι πολύ υψηλό τα διαφορετικά γεωλογικά υποστρώματα δημιουργούν μια πλούσια χλωρίδα με σημαντικό ταξονομικό και φυτογεωγραφικό ενδιαφέρον. Το όρος Βούρινο έχει 8 ενδημικά είδη και υποείδη φυτών. Η κοιλάδα του Μεσσιανού Νερού, η οποία προστατεύεται από τις ανθρώπινες δραστηριότητες τις τελευταίες τρεις δεκαετίες, συγκεντρώνει τη βοτανική, ζωολογική και οικολογική σημασία του τοπίου της περιοχής. Η περιοχή χαρακτηρίζεται από την παρουσία 94 σημαντικών φυτικών taxa. Μεταξύ αυτών 18 taxa είναι ελληνικά ενδημικά (από τα οποία τα 6 είναι αποκλειστικά ενδημικά της περιοχής και ένα είναι ενδημικό σε σερπεντίνη, ένα taxon προστατεύεται από τη διεθνή συνθήκη της Βέρνης, 9 taxa περιλαμβάνονται στους καταλόγους WCMC ή/και European Red Data προστατεύονται από προεδρικό διάταγμα (67/1981), 2 taxa είναι σπάνια στην Ελλάδα ή/και η περιοχή της Β. Ελλάδας αποτελεί το ακραίο όριο εξάπλωσής τους και 3 taxa είναι υποβαλκανικά (η εξάπλωσή τους επεκτείνεται στην Τουρκία και την Ιταλία).

Σε κύριες θέσεις η βλάστηση έχει υποστεί σοβαρή καταστροφή από την υπερβόσκηση. Η κοιλάδα του Μεσσιανού Νερού θα πρέπει να προστατευτεί ιδιαίτερα. Ο αριθμός των επισκεπτών έχει αυξηθεί κατά τα τελευταία χρόνια και αυτό το γεγονός είναι απειλή για τα σπάνια φυτά και ζώα, όπως ο λαγός και η πετροπέρδικα. Επιπλέον σοβαρά προβλήματα δημιουργούνται από την πρόσβαση των οχημάτων στο δρόμο που διασχίζει την κοιλάδα.

Το Δασαρχείο Κοζάνης έχει πραγματοποιήσει μελέτη αναδάσωσης στην περιοχή Κοίλων-Μελισσίων-Δρεπάνου. Μέρος της περιοχής αυτής έχει ήδη αναδασωθεί. Παράλληλα συντάχθηκε και υλοποιήθηκε μελέτη οργάνωσης του δάσους Κουρή σαν δάσος αναφυκής, στο οποίο όπως έχει ή ειπωθεί λειτουργεί εκτροφείο θηραμάτων. Τέλος, αναδασωτέα έκταση υπάρχει στο βορειο-δυτικό τμήμα της πόλης της Κοζάνης στην περιοχή Εννιαήμερο, καθώς και μικρές εκτάσεις βορείως της πόλης.

Δημοτική Ενότητα Αιανής

Στην ευρύτερη περιοχή υπάρχουν αξιόλογοι ορεινοί όγκοι, νότια, μετά την λίμνη του Πολυφύτου (υψόμετρο 300μ.), των Πιερίων (υψόμετρο 2193) - Καμβουνίων (υψόμετρο 1378) και βορειοδυτικά του Μπούρινου (υψόμετρο 1620m). Στους όγκους αυτούς εμφανίζονται δασοσκεπείς και μερικώς δασοσκεπείς εκτάσεις δρυός, πεύκης, οξιάς, ελάτης κ.α. Υψηλό δάσος πεύκης προέκυψε από τεχνικές αναδασώσεις προ 30ετίας, νότια της Δημοτικής Κοινότητας της Αιανής (περιαστικό δάσος Ράχης Πεντέσης έκτασης περίπου 200 στρ).

Το μεγαλύτερο τμήμα της ορεινής έκτασης του όρους Βούρινο, έχει περιληφθεί στις “Σημαντικές Περιοχές για τα Πουλιά της Ελλάδας και της Ευρώπης”. Επίσης, συγκαταλέγεται στον Εθνικό Κατάλογο του Δικτύου «Natura 2000» και στο Πρόγραμμα «Corine» της Ευρωπαϊκής Ένωσης. Η Βιοποικιλότητα την περιοχή, τόσο σε επίπεδο χλωρίδας, όσο και σε επίπεδο πανίδας, θεωρείται σημαντική.

Α΄ ΦΑΣΗ: ΣΤΡΑΤΗΓΙΚΟΣ ΣΧΕΔΙΑΣΜΟΣ (ΥΦΙΣΤΑΜΕΝΗ ΚΑΤΑΣΤΑΣΗ – ΣΤΡΑΤΗΓΙΚΗ ΔΗΜΟΥ ΚΟΖΑΝΗΣ)

Η βόρεια και ανατολική πλευρά του Βούρινου ανήκει στην Περιφερειακή Ενότητα Κοζάνης, ενώ η νοτιοδυτική στην Περιφερειακή Ενότητα Γρεβενών. Η ψηλότερη κορυφή του, που λέγεται επίσης Βούρινος, έχει υψόμετρο 1866μ. και βρίσκεται στο σύνορο των δύο Περιφερειακών Ενοτήτων.

Οι περιοχές που εντάχθηκαν στο δίκτυο Natura 2000 ως «Τόποι Κοινοτικής Σημασίας» (SCI) και ως «Ζώνες Ειδικής Προστασίας» (SPA), καθώς και η έκταση (ha), που περικλείουν είναι το Όρος Βούρινο (Κορυφή Ασπροβούνι), έκτασης 764,05 ha (Κωδικός GR1330001, Κατηγορία SCI) και τα Όρη Βορείου Βουρινού και Μελλιάς έκτασης 17.855,79 ha (Κωδικός GR1330002, Κατηγορία SPA).

Το λιμναίο οικοσύστημα Πολυφύτου το οποίο δημιουργήθηκε από τη διαμόρφωση της κοίτης του ποταμού και την κατασκευή του φράγματος. Έτσι, κατακλύστηκαν στην περιοχή, 54τ.χλμ. καλλιεργήσιμης έκτασης και βοσκότοποι. Η ύπαρξη της λίμνης Πολυφύτου δημιούργησε νέες περιβαλλοντικές και κοινωνικές συνθήκες στην ευρύτερη περιοχή.

Αξιόλογο οικοσύστημα αποτελεί η δασοσκεπής έκταση ελάτης (E32) στην Τοπική Κοινότητα Κτενίου. Βρίσκεται δυτικά των ορίων της Τοπικής Κοινότητας Κτενίου και έχει έκταση 810 στρ. Αποτελεί συνέχεια της αραιότερης δασοσκεπής έκτασης ελάτης (E11) στην Τοπική Κοινότητα Ροδιανής, έκτασης 1.605 στρ.

Στο βόρειο - δυτικό όριο της Τοπικής Κοινότητας Χρωμίου υπάρχει αξιόλογο οικοσύστημα μαύρης Πεύκης (Πμ31). Από το σύνολο των εκτάσεων μαύρης πεύκης (2.558 στρ.) τα 160 στρ. ανήκουν στα διοικητικά όρια της Τοπικής Κοινότητας Χρωμίου (ποσοστό 6,3% περίπου). Η υπόλοιπη έκταση μαύρης πεύκης βρίσκεται στην Τοπική Κοινότητα Σιάτιστας.

Δημοτική Ενότητα Δημητρίου Υψηλάντη

Η περιοχή της Δημοτικής Ενότητας Δημητρίου Υψηλάντη χαρακτηρίζεται από χαμηλή βιοποικιλότητα σε επίπεδο ειδών και τοπίων και γενικά, παρουσιάζει μικρό οικολογικό ενδιαφέρον.

Ο ορεινός όγκος του Σινιάτσικου εκτείνεται στην ευρύτερη περιοχή. Οι κεντρικές κορυφές (εκτός των διοικητικών ορίων της Δημοτικής Ενότητας) του όρους Σινιάτσικου ανήκει στον Εθνικό Κατάλογο και έχει προταθεί για ένταξη στο δίκτυο Natura.

Στην περιοχή της Δημοτικής Ενότητας δεν υπάρχουν θεσμικές ρυθμίσεις (ΖΟΕ, κλπ), ούτε έχει χαρακτηριστεί μέρος της περιοχής του Δήμου ή της ευρύτερης περιοχής ως προστατευόμενη με Π.Δ., σύμφωνα με το άρθρο 21 του Ν.1650/86 ή άλλης νομοθετικής ρύθμισης ή διεθνούς συνθήκης. Ο ποταμός Σουλού που διασχίζει μέρος του δήμου, έχει χαρακτηριστεί ως ευαίσθητη περιοχή για την διάθεση λυμάτων, σύμφωνα με την ΚΥΑ 19661/1982 (ΦΕΚ 1811Β/29-09-99).

Οι κύριες κατηγορίες φυσικών οικοσυστημάτων, οι οποίες εντοπίζονται στην ευρύτερη περιοχή, είναι τα δασικά οικοσυστήματα και τα θαμνώδη οικοσυστήματα. Υπάρχουν, επίσης, τα αγροοικοσυστήματα και τα τεχνητά συστήματα (οικισμοί, δίκτυα υποδομής, αστικό πράσινο κ.λ.π). Μικρά υδάτινα οικοσυστήματα στην

Α' ΦΑΣΗ: ΣΤΡΑΤΗΓΙΚΟΣ ΣΧΕΔΙΑΣΜΟΣ (ΥΦΙΣΤΑΜΕΝΗ ΚΑΤΑΣΤΑΣΗ – ΣΤΡΑΤΗΓΙΚΗ ΔΗΜΟΥ ΚΟΖΑΝΗΣ)

ευρύτερη περιοχή μελέτης αποτελούν τα μικρά ρέματα και οι χείμαρροι που την διατρέχουν, καθώς και τα τεχνικά κανάλια του ποταμού Σουλού.

Στην άμεση περιοχή, το σημαντικότερο ποτάμιο οικοσύστημα είναι αυτό που δημιουργείται από τον ποταμό Σουλού. Στον ποταμό Σουλού διοχετεύονται και τα νερά που χρησιμοποιούνται από τους ΑΗΣ, στους πύργους ψύξης.

Το έδαφος και το υπέδαφος της ευρύτερης περιοχής αντιμετωπίζουν προβλήματα κυρίως λόγω της χρήσης φυτοφαρμάκων και λιπασμάτων και της εξορυκτικής δραστηριότητας της ΔΕΗ. Διαχρονικά από το 1961 που ανορύχθηκαν οι πρώτες γεωτρήσεις στην λεκάνη Σαριγκιόλ, μέχρι τις αρχές της δεκαετίας του '90, παρατηρείται μία πώση της στάθμης του υπόγειου υδροφορέα από τα -6,5μ (1961) ως >-110μ. Με την πρόοδο των εργασιών της εξορυκτικής δραστηριότητας της ΔΕΗ - στο τελευταίο νότιο τμήμα του - αναμένεται η πλήρης καταστροφή του ιζηματογενούς υδροφορέα, δεδομένου ότι αυτός υπέρκειται των λιγνιτοφόρων στρωμάτων.

Δημοτική Ενότητα Ελίμειας

Στην περιοχή που εκτείνεται γύρω από τη Δημοτική Ενότητα Ελίμειας υπάρχουν αξιολογα φυσικά οικοσυστήματα που έχουν ενταχθεί σε δίκτυα προστατευόμενων περιοχών.

Το πιο γνωστό δίκτυο είναι το δίκτυο NATURA 2000, που αποτελεί ένα Ευρωπαϊκό Δίκτυο περιοχών, οι οποίες φιλοξενούν φυσικούς τύπους οικοτόπων και οικοτόπους ειδών που είναι σημαντικοί σε ευρωπαϊκό επίπεδο. Στην ευρύτερη εγγύς περιοχή έχουν οριστεί:

- Το όρος Βούρινος στα δυτικά της περιοχής, με την σπάνια και ενδημική χλωρίδα στην κοιλάδα του Μεσιανού Νερού, που συγκαταλέγεται στον Εθνικό Κατάλογο του Δικτύου Natura 2000, στο Πρόγραμμα Corine της Ευρωπαϊκής Ένωσης και στις Σημαντικές Περιοχές για τα πουλιά της Ευρώπης (IBA).
- Τα όρη Πιέρια, στα νοτιοανατολικά της περιοχής, με εκτεταμένα δάση δρυός χαμηλά και μαύρης πεύκης και οξιάς και αλπικά λιβάδια, που συγκαταλέγονται στον Εθνικό Κατάλογο του Δικτύου Natura 2000 και στο πρόγραμμα Corine της Ευρωπαϊκής Ένωσης.
- Το απόκρημνο ορεινό έξαρμα και η θέση Πόρτα, που εκτείνεται νότια της όχθης της λίμνης Πολυφύτου, απέναντι από την γεωγραφική περιοχή του Δήμου, που συγκαταλέγεται στον επιστημονικό κατάλογο Natura 2000.

Ακόμη, στη γύρω από τη Δημοτική Ενότητα περιοχή έχουν καθορισθεί καταφύγια θηραμάτων (περιοχές όπου απαγορεύεται η θήρα). Τα εγγύτερα στην περιοχή της Δημοτικής Ενότητας είναι το καταφύγιο θηραμάτων Κουρί - Άγιος Ελευθέριος Δήμου Κοζάνης, που εκτείνεται από Οινόη έως Βατερό και το Καταφύγιο θηραμάτων στα νότια του όρους Βούρινος (νοτιοδυτικά της Αιανής).

Α΄ ΦΑΣΗ: ΣΤΡΑΤΗΓΙΚΟΣ ΣΧΕΔΙΑΣΜΟΣ (ΥΦΙΣΤΑΜΕΝΗ ΚΑΤΑΣΤΑΣΗ – ΣΤΡΑΤΗΓΙΚΗ ΔΗΜΟΥ ΚΟΖΑΝΗΣ)

Επίσης, σχεδόν ολόκληρη η περιοχή της Δημοτικής Ενότητας Ελίμειας λόγω της θέσης της (του μικρού αναγλύφου και του προσανατολισμού) αποτελεί χώρο διέλευσης - διάβασης θηραμάτων.

Το λιμναίο οικοσύστημα της τεχνητής λιμνης Πολυφύτου δημιουργήθηκε από τη διαμόρφωση της κοίτης του ποταμού και την κατασκευή του φράγματος. Η δραστηριότητα αυτή είχε σαν αποτέλεσμα να κατακλυσθούν 54 τ.χλμ. καλλιεργήσιμης έκτασης και βοσκότοποι σύμφωνα με τα στοιχεία των απαλλοτριώσεων. Η περιοχή ήταν η ευφορότερη της Περιφερειακής Ενότητας Κοζάνης γιατί οι περισσότερες εκτάσεις ήταν αρδευόμενες, με δυνατότητα την ολοκληρωτική τους κάλυψη. Σήμερα στο μεγαλύτερο μέρος αυτής της κοιλάδας υπάρχει ένα υδάτινο οικοσύστημα, ασταθές λόγω της μορφής του.

Δημοτική Ενότητα Ελλησπόντου

Εντός της διοικητικής έκτασης της Δημοτικής Ενότητας Ελλησπόντου, δεν υπάρχουν περιοχές που έχουν χαρακτηριστεί προστατευόμενες λόγω του φυσικού περιβάλλοντος, σε εθνικό ή περιφερειακό επίπεδο (όπως περιοχές του δικτύου NATURA, αισθητικά δάση, διατηρητέα μνημεία της φύσης κ.α.), εκτός από δύο (2) περιοχές που έχουν καθορισθεί ως καταφύγια άγριας ζωής ή θηραμάτων (περιοχές όπου απαγορεύεται η θήρα):

- Το καταφύγιο θηραμάτων Κουρί - Άγιος Ελευθέριος, το οποίο στο μεγαλύτερο τμήμα του εκτείνεται στη Δημοτική Ενότητα Κοζάνης (εκτείνεται από τον οικισμό Πτελέα στα ανατολικά έως τον οικισμό Βατερό στα Δυτικά). Περιλαμβάνει το ημιορεινό τμήμα της Τοπικής Κοινότητας του Δρεπάνου (από την περιοχή Αγίου Ελευθερίου έως τους λόφους δυτικά από το Γαλάνι).
- Το καταφύγιο θηραμάτων στη θέση «Κρανιά» του παλιού Δήμου Πολυμύλου και της τέως Κοινότητας Ιμέρων το οποίο περιλαμβάνει έκταση περίπου 37.000 στρεμμάτων. Εκτείνεται στο μεγαλύτερο μέρος του, εντός της σημερινής Δημοτικής Ενότητας Ελλησπόντου, στις Τοπικές Κοινότητες Πολυμύλου και Αυγής, στο ανατολικό τμήμα του ορεινού όγκου του Σκοπού και σε μικρό τμήμα της Δημοτικής Ενότητας Σερβίων.

Στην περιοχή ανήκει ένα μικρό τμήμα της τεχνητής λίμνης Σφηκιάς που δημιουργήθηκε από τη ΔΕΗ για την χρήση των νερών του Αλιάκμονα ποταμού για την παραγωγή υδροηλεκτρικής ενέργειας. Αποτελεί τη μεσαία τεχνητή λίμνη στο σύμπλεγμα των τριών τεχνητών λιμνών (Πολυφύτου, Σφηκιάς και Ασωμάτων). Λόγω του απότομου αναγλύφου, του μικρού πλάτους της και της φυσικής δασικής βλάστησης που φθάνει μέχρι τη στάθμη της λίμνης διαμορφώνει ένα ενδιαφέροντα φυσικό υγροβιότοπο.

Χρήσεις γης στον εξωαστικό χώρο

Δημοτική Ενότητα Κοζάνης

Η εδαφική περιφέρεια της Δημοτικής Ενότητας Κοζάνης καλύπτεται από δάση, δασικές εκτάσεις, βοσκότοπους, γεωργικές εκτάσεις, οικισμούς, δίκτυα και εγκαταστάσεις μεταφορών, μεταποιητικές εγκαταστάσεις και άλλες σημειακές χρήσεις. Τα μεγέθη των εκτάσεων και η ποσοστιαία συμμετοχή των χρήσεων στο σύνολο της Δημοτικής Ενότητας και στο σύνολο της έκτασης κάθε Τοπικής Κοινότητας, φαίνονται στον πίνακα που ακολουθεί.

Το μεγαλύτερο ποσοστό της εδαφικής περιφέρειας της Δημοτικής Ενότητας καλύπτεται από βοσκότοπους (53%), που είναι ορεινές ή ημιορεινές περιοχές με αραιή και χαμηλή βλάστηση ή σχεδόν ακάλυπτες. Οι Τοπικές Κοινότητες που υπερβαίνουν το 50% κάλυψης από βοσκότοπους, είναι η Μεταμόρφωση (84%), ο Ανθότοπος (83%), η Ξηρολίμνη και η Σκήτη (77%), η Οινόη (58%), η Πτελέα (56%), τα Κοίλα (53%) και τα Αλωνάκια (70%).

Οι καλλιεργούμενες εκτάσεις και οι αγραναπαύσεις καταλαμβάνουν το σημαντικό ποσοστό του 32% της έκτασης. Το ποσοστό αυτό σε σχέση με το ποσοστό των βοσκοτόπων εκφράζει τον γεωργοκτηνοτροφικό χαρακτήρα στην ευρύτερη περιοχή της Δημοτικής Ενότητας. Οι οικισμοί με πάνω από 50% καλλιεργούμενες εκτάσεις, είναι η Λευκόβρυση (82%) και η Καρυδίτσα (70%).

Η μεγαλύτερη ενιαία πεδινή έκταση είναι στα νότια της Κοζάνης και αποτελεί το βόρειο τμήμα της πεδιάδας που καταλήγει στις όχθες της λίμνης Πολυφύτου. Η περιοχή ορίζεται βόρεια από τον οικισμό της Κοζάνης, δυτικά από τους οικισμούς Λευκόβρυση, Άργιλο, Πρωτοχώρι και Λευκοπηγή, ενώ στα νότια, από την Τοπική Κοινότητα Καρυδίτσας και στα ανατολικά από την Τοπική Κοινότητα Πετρανών.

Η δεύτερη σε έκταση πεδιάδα της Δημοτικής Ενότητας, εκτείνεται στο δυτικό τμήμα και περιβάλλεται από τους οικισμούς Μεταμόρφωση, Ξηρολίμνη, Σκήτη, Ανθότοπος και Αλωνάκια. Συνέχεια της πεδιάδας αποτελεί ένας μικρότερος κάμπος που περιβάλλεται από τους οικισμούς Βατερό, Καλαμιά, Λυγερή και Ν. Νικόπολη.

Στο βόρειο τμήμα του Δήμου οι καλλιέργειες αναπτύσσονται γύρω από το οικιστικό σύμπλεγμα Κοίλα - Καρδιά - Εξοχή και τον μικρό οικισμό Μελίσσια, όπου τα εδάφη είναι επικλινή. Στα ανατολικά του Δήμου αναπτύσσονται, σε εν γένει επικλινή εδάφη, οι μικρές κοιλάδες γύρω από τους οικισμούς Πτελέα και Οινόη.

Τα δάση συμμετέχουν στις χρήσεις γης με πολύ μικρό ποσοστό (8%), παρά την ύπαρξη εκτεταμένων ορεινών σχηματισμών. Τα σημαντικότερα ποσοστά δασοκάλυψης έχουν η Λευκοπηγή (36%), το Βατερό (22%) και τα Πετρανά (15%). Σε περιοχές δασικού χαρακτήρα γύρω από την πόλη της Κοζάνης έχουν δημιουργηθεί διαμορφώσεις και μικρές εγκαταστάσεις ως χώροι κοινωνικών εκδηλώσεων ή περιπάτου. Οι σημαντικότεροι χώροι είναι:

- Το Νιαήμερο, στη βόρεια έξοδο της πόλης προς Κοίλα, όπου τελείται μεγάλο πανηγύρι.

Α' ΦΑΣΗ: ΣΤΡΑΤΗΓΙΚΟΣ ΣΧΕΔΙΑΣΜΟΣ (ΥΦΙΣΤΑΜΕΝΗ ΚΑΤΑΣΤΑΣΗ – ΣΤΡΑΤΗΓΙΚΗ ΔΗΜΟΥ ΚΟΖΑΝΗΣ)

- Περιοχή περιπάτου και θέας, με διαμορφωμένα καθιστικά στο συγκρότημα των λόφων Προφήτης Ηλίας και Μελισσόβουνο, στα ΒΔ της πόλης.
- Το πάρκο Ηπειρωτών, στα δυτικά του δρόμου προς Κοίλα, με χαρακτήρα περιβαλλοντικής αναψυχής.
- Η Παναγία, μεταξύ πόλης και Λευκόβρυσης, στα ανατολικά του δρόμου, όπου λαμβάνουν χώρα κοινωνικές ή θρησκευτικές γιορτές στο πράσινο περιβάλλον του ρέματος.

Άλλες σημαντικές εκτατικές χρήσεις αποτελούν:

- Οι γραμμικές επιφάνειες κατάληψης του οδικού δικτύου που έχουν αυξηθεί με την κατασκευή της Εγνατίας Οδού και των συνοδευτικών έργων.
- Το αεροδρόμιο, μεταξύ Κοζάνης και Πετρανών, στα νότια του δρόμου προς Λάρισα.
- Οι πολυάριθμες περιοχές στρατιωτικών εγκαταστάσεων, στα όρια ή στην ευρύτερη περιοχή της πόλης.

Πίνακας 7: Χρήσεις γης Δημοτικής Ενότητας Κοζάνης

Τοπικές Κοινότητες	Σύνολο Έκτασης	Καλλιεργούμενες Εκτάσεις και Αγραναπαύσεις		Βοσκότοποι				Δάση		Οικισμοί και Δρόμοι		Άλλες Εκτάσεις**	
				Δημοτικοί	Ιδιωτικοί	Σύνολο	%						
	ΣΤΡΕΜ*	ΣΤΡΕΜ*	%	ΣΤΡΕΜ*	ΣΤΡΕΜ*	ΣΤΡΕΜ*	%	ΣΤΡΕΜ*	%	ΣΤΡΕΜ*	%	ΣΤΡΕΜ*	%
Δ.Ε. ΚΟΖΑΝΗΣ	57,4	24,3	42%	18,7	1,4	20,1	35%	5	9%	5,9	10%	2,2	4%
Τ.Κ. ΑΛΩΝΑΚΙΩΝ	11,1	4,8	43%	5,8	0	5,8	52%	0,1	1%	0,4	4%	0	0%
Τ.Κ. ΑΝΘΟΤΟΠΟΥ	24	2,7	11%	19,8	0	19,8	83%	1,1	5%	0,4	2%	0	0%
Τ.Κ. ΒΑΤΕΡΟΥ	17,9	5,1	28%	8	0,1	8,1	45%	4	22%	0,7	4%	0	0%
Τ.Κ. ΚΑΛΑΜΙΑΣ	7,3	3,3	45%	3,1	0	3,1	42%	0,4	5%	0,5	7%	0	0%
Τ.Κ. ΚΑΡΥΔΙΤΣΑΣ	7,9	5,5	70%	1,8	0	1,8	23%	0	0%	0,4	5%	0,2	3%
Τ.Κ. ΚΟΙΛΩΝ	16	6,7	42%	8,4	0	8,4	53%	0,1	1%	0,6	4%	0,2	1%
Τ.Κ. ΛΕΥΚΟΒΡΥΣΗΣ	6,5	5,3	82%	0,8	0	0,8	12%	0,1	2%	0,3	5%	0	0%
Τ.Κ. ΛΕΥΚΟΠΗΓΗΣ	26,5	5	19%	10,7	0,5	11,2	42%	9,5	36%	0,3	1%	0,5	2%
Τ.Κ. ΛΥΓΕΡΗΣ	12,9	3,4	26%	9	0	9	70%	0	0%	0,5	4%	0	0%
Τ.Κ. ΜΕΤΑΜΟΡΦΩΣΕΩΣ	19,9	2,6	13%	16,7	0	16,7	84%	0	0%	0,4	2%	0,2	1%
Τ.Κ. ΞΗΡΟΛΙΜΝΗΣ	24,8	5	20%	18,7	0,3	19	77%	0	0%	0,7	3%	0,1	0%
Τ.Κ. ΟΙΝΟΗΣ	22,3	5,1	23%	0	13	13	58%	0	0%	0,4	2%	3,8	17%
Τ.Κ. ΠΕΤΡΑΝΩΝ	27,4	12,2	45%	0	8,2	8,2	30%	4	15%	2,3	8%	0,7	3%
Τ.Κ. ΠΡΩΤΟΧΩΡΙΟΥ	11,2	5,2	46%	4,5	0	4,5	40%	1	9%	0,5	4%	0	0%

Α' ΦΑΣΗ: ΣΤΡΑΤΗΓΙΚΟΣ ΣΧΕΔΙΑΣΜΟΣ (ΥΦΙΣΤΑΜΕΝΗ ΚΑΤΑΣΤΑΣΗ – ΣΤΡΑΤΗΓΙΚΗ ΔΗΜΟΥ ΚΟΖΑΝΗΣ)

Τοπικές Κοινότητες	Σύνολο Έκτασης	Καλλιεργούμενες Εκτάσεις και Αγραναπαύσεις		Βοσκότοποι				Δάση		Οικισμοί και Δρόμοι		Άλλες Εκτάσεις**	
				Δημοτικοί	Ιδιωτικοί	Σύνολο	%						
Τ.Κ. ΠΤΕΛΕΑΣ	12,3	3,8	31%	0	6,9	6,9	56%	1,1	9%	0,3	2%	0,2	2%
Τ.Κ. ΣΚΗΤΗΣ	25,7	4,7	18%	19,9	0	19,9	77%	0,7	3%	0,4	2%	0	0%
Τ.Κ. ΕΞΟΧΗΣ	-	-	-	-	-	-	-	-	-	-	-	-	-
Τ.Κ. ΝΕΑΣ ΧΑΡΑΥΓΗΣ	-	-	-	-	-	-	-	-	-	-	-	-	-
ΣΥΝΟΛΟ	331,1	104,7	32%	145,9	30,4	176,3	53%	27,1	8%	15	5%	8,1	2%

* Οι τιμές εκφράζονται σε χιλιάδες στρέμματα

** Νερά, άγονες εκτάσεις κλπ.

Πηγή: Διεύθυνση Γεωργίας Ν. Κοζάνης, 1996

Δημοτική Ενότητα Αιανής

Δεν υπάρχουν θεσμικές ή άλλες ρυθμίσεις που να διέπουν την περιοχή μελέτης (ΖΟΕ, ΒΙΠΕ, κλπ.), ούτε χαρακτηρισμός αυτής ως προστατευτέα με Προεδρικό Διάταγμα σύμφωνα με το άρθρο 21 του Ν.1650/86 ή βάση άλλης νομοθετικής ρύθμισης ή διεθνούς συνθήκης.

Σε όλη την έκταση που καλύπτει η περιοχή, οι γενικές κατηγορίες χρήσεων γης κατηγοριοποιούνται ως εξής: γεωργικές εκτάσεις, δασικές εκτάσεις, βοσκότοποι, εκτάσεις καλυπτόμενες από νερό, οικισμοί και λοιπές εκτάσεις. Επίσης, εκτάσεις καταλαμβάνουν τα δίκτυα υποδομής και διάφορες σημειακές χρήσεις, όπως οι κτηνοτροφικές μονάδες, οι βιοτεχνικές και μεταποιητικές, κλπ.

Η κύρια χρήση γης στο σύνολο της Δημοτικής Ενότητας Αιανής, είναι οι βοσκότοποι (58% περίπου), ενώ η αμέσως επόμενη χρήση είναι οι καλλιεργούμενες εκτάσεις και εκτάσεις αγρανάπαυσης (σε ποσοστό, περίπου, 30%).

Οι δασοσκεπείς εκτάσεις καλύπτουν μικρό, σχετικά, τμήμα του συνόλου των εκτάσεων στην περιοχή (7,1%), ενώ η μερικώς δασοσκεπής ακόμα μικρότερη (2,1%). Η γεωργική γη καλύπτει το μεγαλύτερο ποσοστό της έκτασης (31,4%) και ακολουθούν οι θαμνώδεις εκτάσεις (30,5%). Τέλος, οι βοσκότοποι καλύπτουν σημαντική έκταση της Δημοτικής Ενότητας (14,6%).

Το μεγαλύτερο ποσοστό δασικών εκτάσεων, όσον αφορά στις Τοπικές Κοινότητες βρίσκεται στην Τ.Κ. Χρωμίου και ακολουθεί η Τ.Κ. Ροδιανής, ενώ το μεγαλύτερο ποσοστό εκτάσεων καλυπτόμενων με νερά βρίσκεται στην Τ.Κ. Ρυμνίου.

Οι οικισμοί καλύπτουν έκταση, περίπου, 2,2% του συνόλου. Αυτό το ποσοστό αντιπροσωπεύει την οριοθετημένη έκταση των οικισμών. Στους μικρούς οικισμούς της Δημοτικής Ενότητας, η πραγματική τους έκταση είναι μικρότερη. Οι εκτάσεις εντός των οικισμών που δεν έχουν δομηθεί, είτε είναι ακάλυπτες - χέρσες, είτε καλύπτονται με γεωργικές καλλιέργειες.

Άλλες εξωαστικές χρήσεις στη Δημοτική Ενότητα αφορούν σε αρχαιολογικούς χώρους ή χώρους ιδιαίτερου ιστορικού ή πολιτιστικού ενδιαφέροντος.

Δυτικά του Κτενίου, υπάρχουν τα ερείπια του κάστρου του Κτενίου, που εκτείνεται σε μία έκταση 450 στρ., περίπου. Η «Μεγάλη Ράχη» της Αιανής και το «Παλιόκαστρο» της Καισαρείας είναι δύο σημαντικοί αρχαιολογικοί χώροι στην περιοχή. Ο αρχαιολογικός χώρος της Αιανής (στο λόφο της «Μαγάλης Ράχης»), βρίσκεται 1,5χλμ. βορειο-ανατολικά του οικισμού της Αιανής. Σημειικά υπάρχουν πολλά αξιόλογα μνημεία διάσπαρτα στην περιοχή μελέτης, όπως εκκλησίες, μοναστήρια, μουσεία κλπ., που αποτελούν αξιόλογα σημεία πολιτιστικού και ιστορικού ενδιαφέροντος. Διάσπαρτες στον εξωαστικό χώρο, υπάρχουν επίσης, και διάφορες κτηνοτροφικές εγκαταστάσεις, μικρά ξωκλήσια, γήπεδα κλπ.

Πίνακας 8: Χρήσεις γης ανά Τοπική Κοινότητα της Δημοτικής Ενότητας Αιανής (σε στρέμματα)

ΚΑΤΗΓΟΡΙΟΠΟΙΗΣΗ ΑΝΑ ΧΡΗΣΗ ΓΗΣ	Τ.Κ. ΑΓ.ΠΑΡΑΣΚ ΕΥΗΣ	(%)	Τ.Κ. ΑΙΑΝΗΣ	(%)	Τ.Κ. ΚΕΡΑΣΙΑΣ	(%)	Τ.Κ. ΚΤΕΝΙΟΥ	(%)	Τ.Κ. ΡΟΔΙΑΝΗΣ	(%)	ΤΚΔ. ΡΥΜΝΙΟΥ	(%)	Τ.Κ. ΧΡΩΜΙΟΥ	(%)	ΣΥΝΟΛΟ (σε στρ.)	%
ΑΓΟΝΑ	0	0,0	854	54,8	0	0,0	0	0,0	0	0,0	705	45,2	0	0,0	1.559	1,0
ΒΟΣΚΟΤΟΠΟΙ	564	2,5	1.274	5,6	1.652	7,3	1.627	7,1	379	1,7	368	1,6	16.904	74,2	22.769	14,6
ΓΕΩΡΓΙΚΗ ΓΗ	4.670	9,6	20.759	42,5	6.579	13,5	3.812	7,8	3.199	6,6	1.690	3,5	8.144	16,7	48.843	31,4
ΔΑΣΟΣΚΕΠΗΣ ΓΗ	353	3,2	1.459	13,1	226	2,0	701	6,3	1.807	16,3	779	7,0	5.792	52,1	11.117	7,1
ΘΑΜΝΩΔΕΙΣ ΕΚΤΑΣΕΙΣ	0	0,0	19.412	40,8	1.138	2,4	8.049	16,9	5.277	11,1	3.665	7,7	9.981	21,0	47.523	30,5
ΛΟΙΠΕΣ ΧΡΗΣΕΙΣ	2	1,6	0	0,0	127	98,3	0	0,0	0	0,1	0	0,0	0	0,0	129	0,1
ΜΕΡΙΚΩΣ ΔΑΣΟΣΚΕΠΗΣ	0	0,0	5	0,2	0	0,0	0	0,0	1.500	45,8	0	0,0	1.769	54,0	3.275	2,1
ΜΕΡΙΚΩΣ ΘΑΜΝΩΔΗΣ	0	0,0	5.091	42,4	559	4,7	335	2,8	2.927	24,4	579	4,8	2.508	20,9	12.000	7,7
ΝΕΡΟ	0	0,0	2.141	42,8	0	0,0	0	0,0	0	0,0	2.866	57,2	0	0,0	5.007	3,2
ΟΙΚΙΣΜΟΙ	388	11,5	1.184	35,0	168	5,0	254	7,5	491	14,5	335	9,9	566	16,7	3.388	2,2
Σύνολο	5.977	3,9	52.169	33,5	10.450	6,7	14.779	9,5	15.581	10	10.988	7,1	45.665	29,3	155.609	100

Πηγή: Μελέτη Γενικού Πολεοδομικού Σχεδίου (Γ.Π.Σ.) Δήμου Αιανής - Α' Στάδιο

Δημοτική Ενότητα Δημητρίου Υψηλάντη

Η παρουσία Ορυκτών Πρώτων Υλών (ΟΠΥ) στη Δημοτική Ενότητα, και κυρίως η έντονη παρουσία κοιτασμάτων λιγνίτη, μαρμάρων, και αδρανών υλικών, συνέβαλαν ουσιαστικά στη διαμόρφωση των χρήσεων γης στην ευρύτερη περιοχή του. Παράλληλα, η εξορυκτική δραστηριότητα της ΔΕΗ επηρέασε σημαντικά την γενικότερη εικόνα της Δημοτικής Ενότητας, ενώ η οπτική επαφή με τα εργοστάσια ηλεκτροπαραγωγής και τα εξορυκτικά πεδία είναι άμεση (ιδιαίτέρως στον οικισμό της Ποντοκώμης - ΑΗΣ Καρδιάς).

Η εξωαστική εικόνα της Δημοτικής Ενότητας συνθέτει ένα έντονο βιομηχανικό τοπίο. Οι συγκρούσεις στις χρήσεις γης, μεταξύ κατοικίας - εξόρυξης - βιομηχανίας είναι εμφανείς σχεδόν σε όλη την έκταση του Δήμου. Η κατανομή των χρήσεων γης (σε στρέμματα και σε ποσοστό) στις Τοπικές Κοινότητες της Δημοτικής Ενότητας Δημητρίου Υψηλάντη, παρουσιάζεται στους παρακάτω πίνακες.

Το μεγαλύτερο ποσοστό άγονων εδαφών εμφανίζεται στην Τ.Κ. Ποντοκώμης (69,0%) του συνόλου των άγονων εδαφών και ακολουθεί η Τ.Κ. Μαυροδενδρίου (31,0%). Αυτό εξηγείται από το γεγονός ότι στον εξωαστικό χώρο της Ποντοκώμης, συγκεντρώνονται οι λατομικές και εξορυκτικές δραστηριότητες και οι μονάδες ηλεκτροπαραγωγής (ΑΗΣ Καρδιάς).

Το μεγαλύτερο μέρος των βοσκοτόπων (33,8%) βρίσκεται στην Τ.Κ. Λιβερών, ενώ το μεγαλύτερο μέρος της συνολικής γεωργικής γης βρίσκεται στο Τ.Δ. Μαυροδενδρίου (46,7%). Από το σύνολο της δασοσκεπής γης το μεγαλύτερο μέρος βρίσκεται στο Τ.Δ. Σιδερών και ακολουθεί το Τ.Δ. Λιβερών.

Στην Τ.Κ. Μαυροδενδρίου το μεγαλύτερο ποσοστό των συνολικών χρήσεων γης καταλαμβάνει η γεωργική γη (44,1%) και ακολουθούν οι βοσκότοποι (39,3%). Στην Τ.Κ. Ποντοκώμης το μεγαλύτερο ποσοστό (34,8%) καταλαμβάνει η γεωργική γη, ακολουθούν οι βοσκότοποι (20,9%), οι λοιπές χρήσεις (εξορυκτική δραστηριότητα, ΔΕΗ κλπ.) (15,5%) και οι δασοσκεπείς εκτάσεις (9,9%).

Στην Τ.Κ. Λιβερών η γεωργική γη είναι περιορισμένη στο σύνολο των χρήσεων γης του Τοπικού Διαμερίσματος (11,7%), ενώ το μεγαλύτερο μέρος καταλαμβάνουν οι βοσκότοποι (58,6%).

Στην Τ.Κ. Σιδερών οι βοσκότοποι αποτελούν το 37,2% του συνόλου των χρήσεων γης στην έκταση του, ακολουθούν οι μερικώς δασοσκεπείς εκτάσεις (25,7%), η γεωργική γη (19,8%) και η δασοσκεπής γη (13,0%).

Στον εξωαστικό χώρο εντοπίζονται, επίσης, αγροτικές αποθήκες, διάσπαρτες κτηνοτροφικές μονάδες, βιοτεχνικές μονάδες, συνεργεία, βενζινάδικα, κλπ. Έξω από τον οικισμό της Ποντοκώμης και κατά μήκος της παλιάς εθνικής οδού Κοζάνης - Πτολεμαΐδας, εντοπίζονται οι περισσότερες βιοτεχνικές μονάδες, μηχανουργεία, αποθήκες καθώς και κάποιες δραστηριότητες του τριτογενή τομέα (εμπόριο).

Πίνακας 9: Χρήσεις γης ανά Τοπική Κοινότητα της Δημοτικής Ενότητας Δημητρίου Υψηλάντη (σε στρέμματα)

ΤΟΠΙΚΗ ΚΟΙΝΟΤΗΤΑ	ΑΓΟΝΑ	ΒΟΣΚΟΤΟΠΟΙ	ΓΕΩΡΓΙΚΗ ΓΗ	ΔΑΣΟΣΚΕΠΗΣ ΓΗ	ΕΓΚΑΤΑΛΕ-ΛΕΙΜΕΝΟΙ ΑΓΡΟΙ	ΛΟΙΠΕΣ ΧΡΗΣΕΙΣ	ΜΕΡΙΚΩΣ ΔΑΣΟΣΚΕΠΗΣ ΓΗ	ΜΕΡΙΚΩΣ ΘΑΜΝΩΔΗΣ	ΝΕΡΟ	ΟΙΚΙΣΜΟΙ	ΣΥΝΟΛΟ
Τ.Δ. ΛΙΒΕΡΩΝ	0	14.751,5	2941,7	3.304,7	0	0	3.761	0	0	419,2	25.178,1
Τ.Δ. ΜΑΥΡΟΔΕΝΔΡΙΟΥ	231,4	13.545,2	15207,2	1.081,9	45,8	2.771	321,9	190,4	6,3	1.062,1	34.463,2
Τ.Δ. ΠΟΝΤΟΚΩΜΗΣ	515,5	5.528,9	9201,2	2.619,6	72,8	4.101,3	1.769,2	1.786,4	0	882,5	26.477,4
Τ.Δ. ΣΙΔΕΡΩΝ	0	9.754,8	5192,9	3.405,5	440,5	0	6.731,8	45,5	7	648,8	26.226,8
Δ.Ε. ΔΗΜ. ΥΨΗΛΑΝΤΗ	746,9	43.580,4	32543	10.411,7	559,1	6872,3	12.583,9	2.022,3	13,3	3.012,6	112.345,5

Πηγή: Μελέτη Χωρικής και Οικιστικής Οργάνωσης Ανοικτής Πόλης (Σ.Χ.Ο.Ο.Α.Π.) Δήμου Δημητρίου Υψηλάντη - Α' Στάδιο

Πίνακας 10: Χρήσεις γης ανά Τοπική Κοινότητα της Δημοτικής Ενότητας Δημητρίου Υψηλάντη (σε ποσοστό)

ΤΟΠΙΚΟ ΔΙΑΜΕΡΙΣΜΑ	ΑΓΟΝΑ	ΒΟΣΚΟΤΟΠΟΙ	ΓΕΩΡΓΙΚΗ ΓΗ	ΔΑΣΟΣΚΕΠΗΣ ΓΗ	ΕΓΚΑΤΑΛΕ-ΛΕΙΜΕΝΟΙ ΑΓΡΟΙ	ΛΟΙΠΕΣ ΧΡΗΣΕΙΣ	ΜΕΡΙΚΩΣ ΔΑΣΟΣΚΕΠΗΣ ΓΗ	ΜΕΡΙΚΩΣ ΘΑΜΝΩΔΗΣ	ΝΕΡΟ	ΟΙΚΙΣΜΟΙ	Γενικό άθροισμα
Τ.Δ. ΛΙΒΕΡΩΝ	0	58,6	11,7	13,1	0,0	0	14,9	0	0,0	1,7	100,0
Τ.Δ. ΜΑΥΡΟΔΕΝΔΡΙΟΥ	0,7	39,3	44,1	3,1	0,1	8,0	0,9	0,6	0,0	3,1	100,0
Τ.Δ. ΠΟΝΤΟΚΩΜΗΣ	1,9	20,9	34,8	9,9	0,3	15,5	6,7	6,7	0,0	3,3	100,0
Τ.Δ. ΣΙΔΕΡΩΝ	0	37,2	19,8	13,0	1,7	0	25,7	0,2	0,0	2,5	100,0
Δ.Ε. ΔΗΜ. ΥΨΗΛΑΝΤΗ	0,7	39,0	27,6	9,8	0,5	5,9	12,1	1,9	0,0	2,6	100,0

Πηγή: Μελέτη Χωρικής και Οικιστικής Οργάνωσης Ανοικτής Πόλης (Σ.Χ.Ο.Ο.Α.Π.) Δήμου Δημητρίου Υψηλάντη - Α' Στάδιο

Δημοτική Ενότητα Ελίμειας

Ενώ σε όλη την περιοχή που καλύπτει η Δημοτική Ενότητα Ελίμειας, παρατηρούνται οι γενικές κατηγορίες χρήσεων, όπως γεωργικές εκτάσεις, δασικές εκτάσεις, δάση, οικισμοί, περιοχές που καλύπτονται από νερό (λίμνη), δίκτυα υποδομής και εγκαταστάσεις μεταφορών, μεταποιητικές εγκαταστάσεις και διάφορες σημειακές χρήσεις, δύο βασικές κατηγορίες επικρατούν και δίνουν το στίγμα της περιοχής.

Οι γεωργικές εκτάσεις δεσπόζουν στην περιοχή της Δημοτικής Ενότητας Ελίμειας, καλύπτοντας έκταση περίπου ίση με το 69% της εδαφικής περιφέρειας της Δημοτικής Ενότητας. Επίσης, η δημιουργία της τεχνητής λίμνης του Πολυφύτου στις αρχές της δεκαετίας του '70, κάλυψε σημαντικό τμήμα γεωργικών εκτάσεων περίξ της κοίτης του ποταμού Αλιάκμονα και διαμόρφωσε ένα νέο σημαντικό φυσικό πόρο που διαφοροποιεί δυναμικά το φυσικό οικοσύστημα της περιοχής. Περίπου το 8,5% της εδαφικής Περιφέρειας της Δημοτικής Ενότητας καλύπτεται από τα νερά της λίμνης Πολυφύτου.

Στον πίνακα που παρουσιάζεται παρακάτω, συγκρίνεται η διάρθρωση των χρήσεων γης του Δήμου Ελίμειας με αυτή της Περιφερειακής Ενότητας Κοζάνης, της Περιφέρειας Δυτικής Μακεδονίας και του συνόλου της χώρας.

Στα πρανή των βαθιών υδρορρεμάτων, που διατρέχουν την περιοχή, σε μικρές λοφοειδείς εξάρσεις πλησίον της τεχνητής λίμνης Πολυφύτου και περίξ του λόφου του Προφήτη Ηλία βόρεια του οικισμού της Αμυγδαλιάς (όπου υπάρχουν και στρατιωτικές εγκαταστάσεις), εντοπίζονται ως επί το πλείστον τα θαμνολίβαδα και οι βοσκότοποι. Το ποσοστό που καλύπτουν στο σύνολο του Δήμου ανέρχεται περίπου σε 7,2% για τα θαμνολίβαδα και 7% για τους βοσκοτόπους.

Σποραδικά, εμφανίζονται δασοσκεπείς ή μερικώς δασοσκεπείς εκτάσεις, σε όλη την επικράτεια του Δήμου, που καλύπτουν μόλις το 3,4% της συνολικής έκτασης.

Οι περισσότερες δασοσκεπείς εκτάσεις εμφανίζονται κατά μήκος κυρίως της κοίτης των υδρορρεμάτων που έχουν συνήθως συνεχή ροή καθ' όλη τη διάρκεια του έτους και η βλάστησή τους αποτελείται από υδροχαρή δένδρα (ιτιές, πλάτανοι, φτελιές κ.α.), όπως είναι το ρέμα Φτελιάς που διατρέχει την περιοχή δυτικά των οικισμών Άνω και Κάτω Κώμης, Κήπου και Καισαρειάς, το ρέμα Βρανάς που ξεκινά από τα δυτικά του οικισμού Κρόκου και διατρέχει την περιοχή ανατολικά των προαναφερόμενων οικισμών, το ρέμα Διαβολόρρεμα ή Μαγουλιώτικο, και το ρέμα Ξηριάς ή Κιτριονέρι.

Δασικές συστάδες μακεδονικής δρυός εντοπίζονται κυρίως στην κτηματική περιοχή του Δ.Δ. Κρόκου, ΒΔ & ΒΑ του οικισμού και λιγότερο στα Δ.Δ. Άνω & Κάτω Κώμης.

Επίσης, στην περιοχή έχουν αναδασωθεί με τεχνητή φυτεία πεύκης ορισμένοι μικροί χώροι, κυρίως γύρω από τους οικισμούς ή λοφοειδείς εξάρσεις (περιαστικά δάση).

Τόσο οι θαμνολιβαδικές εκτάσεις και οι βοσκότοποι, όσο και οι δασοσκεπείς εκτάσεις, δέχονται πιέσεις λόγω της γειτνιάσής τους με γεωργικές εκτάσεις από τις ανθρωπογενείς δραστηριότητες.

Α' ΦΑΣΗ: ΣΤΡΑΤΗΓΙΚΟΣ ΣΧΕΔΙΑΣΜΟΣ (ΥΦΙΣΤΑΜΕΝΗ ΚΑΤΑΣΤΑΣΗ – ΣΤΡΑΤΗΓΙΚΗ ΔΗΜΟΥ ΚΟΖΑΝΗΣ)

Οι οικισμοί καλύπτουν χώρο περίπου ίσο με το 5% του συνόλου. Το ποσοστό αυτό αντιστοιχεί στην οριοθετημένη έκταση των οικισμών.

Οι οικισμοί καλύπτουν χώρο περίπου ίσο με το 5% του συνόλου. Όμως, αυτός ο χώρος είναι η οριοθετημένη έκταση των οικισμών. Η πραγματική έκταση των οικισμών, ιδιαίτερα των ασθενέστερων πληθυσμιακά, είναι πολύ μικρότερη, καθώς το δομημένο τμήμα των οικισμών (συνεκτικό τμήμα) είναι αρκετά περιορισμένο. Στους μικρούς οικισμούς το συνεκτικό τμήμα κυμαίνεται από 12,5 έως 43% του νομοθετημένου (οριοθετημένου) οικισμού. Οι εκτάσεις εντός των οικισμών που δεν έχουν δομηθεί, είτε είναι ακάλυπτες - χέρσες εκτάσεις, είτε αξιοποιούνται με γεωργικές καλλιέργειες. Στο σύνολο του Δήμου, η πραγματική έκταση του οικιστικού περιβάλλοντος ανέρχεται στο 45% της νομοθετημένης οικιστικής έκτασης.

Αναλυτικά τα μεγέθη των εκτάσεων και η ποσοστιαία συμμετοχή των χρήσεων ανά Τοπική Κοινότητα και στο σύνολο της Δημοτικής Ενότητας Ελίμειας φαίνονται στον πίνακα που παρατίθεται στη συνέχεια.

Πίνακας 11: Κατανομή χρήσεων γης ανά Τοπική Κοινότητα της Δημοτικής Ενότητας Ελίμειας (2005)

ΠΙΝΑΚΑΣ : ΚΑΤΑΝΟΜΗ ΧΡΗΣΕΩΝ ΓΗΣ ΑΝΑ ΔΗΜΟΤΙΚΟ ΔΙΑΜΕΡΙΣΜΑ ΔΗΜΟΥ ΕΛΙΜΕΙΑΣ																	
(σε στρ.)																	
ΚΑΤΗΓΟΡΙΟΠΟΙΗΣΗ ΑΝΑ ΧΡΗΣΗ ΓΗΣ	Δ.Δ. ΑΜΥΓΔΑΛΙΑΣ	ΠΟΣΟΣΤΟ %	Δ.Δ. ΑΝΩ ΚΩΜΗΣ	ΠΟΣΟΣΤΟ %	Δ.Δ. ΚΑΙΣΑΡΕΙΑΣ	ΠΟΣΟΣΤΟ %	Δ.Δ. ΚΑΤΩ ΚΩΜΗΣ	ΠΟΣΟΣΤΟ %	Δ.Δ. ΚΟΝΤΟΒΟΥΝΙΟΥ	ΠΟΣΟΣΤΟ %	Δ.Δ. ΚΡΟΚΟΥ	ΠΟΣΟΣΤΟ %	Δ.Δ. ΜΗΛΙΑΣ	ΠΟΣΟΣΤΟ %	Δ.Δ. ΣΠΑΡΤΟΥ	ΠΟΣΟΣΤΟ %	ΣΥΝΟΛΟ
ΒΟΣΚΟΤΟΠΟΙ	2.118	30,2	1.229	17,5	269	3,8	329	4,7	22	0,3	2.085	29,7	966	13,8	0	0,0	7.017
ΓΕΩΡΓΙΚΕΣ ΚΑΛΛΙΕΡΓΕΙΕΣ	14.633	21,3	9.668	14,1	8.484	12,3	6.315	9,2	3.631	5,3	15.334	22,3	3.714	5,4	6.937	10,1	68.716
ΜΕΡΙΚΩΣ ΘΑΜΝΟΔΙΒΑΔΑ	268	8,5	418	13,3	635	20,2	421	13,4	82	2,6	344	10,9	487	15,5	489	15,6	3.144
ΘΑΜΝΟΔΙΒΑΔΑ	1.153	27,8	0	0,0	1.781	42,9	53	1,3	701	16,9	0	0,0	10	0,2	454	10,9	4.153
ΜΕΡΙΚΩΣ ΔΑΣΟΣΚΕΠΕΙΣ ΕΚΤΑΣΕΙΣ	0	0,0	0	0,0	0	0,0	0	0,0	0	0,0	0	0,0	7	100,0	0	0,0	7
ΔΑΣΟΣΚΕΠΕΙΣ ΕΚΤΑΣΕΙΣ	219	6,4	720	20,9	362	10,5	584	17,0	210	6,1	835	24,2	69	2,0	444	12,9	3.444
ΕΚΤΑΣΕΙΣ ΜΕ ΝΕΡΟ	1.384	15,9	0	0,0	3.515	40,3	0	0,0	278	3,2	0	0,0	0	0,0	3.553	40,7	8.730
ΟΙΚΙΣΜΟΙ	1.002	18,5	707	13,0	1.056	19,5	293	5,4	366	6,8	1.377	25,4	202	3,7	415	7,7	5.418
ΛΟΙΠΕΣ ΧΡΗΣΕΙΣ	71	95,9	0	0,0	0	0,0	2	2,7	0	0,0	0	0,0	0	0,0	0	0,0	74
ΓΕΝΙΚΟ ΣΥΝΟΛΟ	20.848	20,7	12.743	12,7	16.103	16,0	7.997	7,9	5.291	5,3	19.974	19,8	5.454	5,4	12.293	12,2	100.702

ΠΗΓΗ: ΕΠΕΞΕΡΓΑΣΙΑ ΣΤΟΙΧΕΙΩΝ ΟΡΘΟΦΩΤΟΧΑΡΤΩΝ ΥΠ. ΓΕΩΡΓΙΑΣ, ΑΝΚΟ 2005

Πηγή: Γενικό Πολεοδομικό Σχέδιο Δήμου Ελίμειας, Α΄ Στάδιο

Δημοτική Ενότητα Ελλησπόντου

Όπως συμβαίνει και στη Δημοτική Ενότητα Δημητρίου Υψηλάντη, η παρουσία Ορυκτών Πρώτων Υλών (ΟΠΥ) στη Δημοτική Ενότητα Ελλησπόντου, και συγκεκριμένα η έντονη παρουσία κοιτασμάτων λιγνίτη, μαρμάρων, διακοσμητικών πετρωμάτων και αδρανών υλικών σχεδόν σε ολόκληρη την έκταση της Δημοτικής Ενότητας, συνέβαλαν ουσιαστικά στη διαμόρφωση των χρήσεων γης στην ευρύτερη περιοχή. Παράλληλα, η εξορυκτική δραστηριότητα της ΔΕΗ επηρέασε σημαντικά την γενικότερη εικόνα της Δημοτικής Ενότητας. Οι οικισμοί που «αγγίζουν» τα όρια εξόρυξης της ΔΕΗ είναι αυτοί της Ακρινής, του Αγίου Δημητρίου και του Ρυακίου, ενώ η οπτική επαφή με τα εργοστάσια και τα εξορυκτικά πεδία είναι άμεση σε μεγάλη έκταση του Δήμου. Επίσης, η κατασκευή και η λειτουργία της Εγνατίας Οδού, που διασχίζει τη Δημοτική Ενότητα, επέφερε σημαντικές αλλαγές στις χρήσεις γης της ευρύτερης περιοχής μελέτης.

Γενικότερα, η εξωαστική εικόνα του Δήμου συνθέτει ένα έντονο βιομηχανικό τοπίο. Οι συγκρούσεις στις χρήσεις γης, μεταξύ κατοικίας - εξόρυξης - βιομηχανίας - γεωργίας - κτηνοτροφία είναι εμφανείς σχεδόν σε όλη την έκταση της Δημοτικής Ενότητας.

Οι δύο βασικές κατηγορίες χρήσεων γης στην περιοχή είναι οι βοσκότοποι με ποσοστό, περίπου, 44%, ενώ ακολουθούν οι καλλιεργούμενες εκτάσεις και οι εκτάσεις αγρανόπαυσης σε ποσοστό, περίπου, 26%. Αντιθέτως, το χαμηλότερο ποσοστό χρήσεων γης στην περιοχή είναι αυτό των εκτάσεων καλυπτόμενων με νερά, με ποσοστό 0,18% (η περιοχή της λίμνης Σφηκιάς). Η περιοχή σχεδόν δεν καλύπτεται από επιφανειακά νερά, εκτός από το ρέμα Σουλού που δέχεται τα απόνερα από τους πύργους ψύξης του ΑΗΣ Αγίου Δημητρίου.

Στην ευρύτερη περιοχή των οικισμών Πολυμύλου, Ακρινής, Αγίου Δημητρίου και Ρυακίου, οι χρήσεις γης σχετίζονται με τις δραστηριότητες της ΔΕΗ, σε συγκεκριμένα απαλλοτριωμένα όρια, με τη γεωργία, την κτηνοτροφία και την εξόρυξη μαρμάρων.

Στην ευρύτερη περιοχή του Δρεπάνου, στον άξονα Δρέπανο - Κοζάνη, οι παραγωγικές δραστηριότητες είναι άμεσα συνδεδεμένες με την πόλη της Κοζάνης, ενώ χωροθετούνται υποδομές υπερτοπικού ή νομαρχιακού χαρακτήρα, όπως το στρατόπεδο και οι οδικοί κόμβοι της Εθνικής Οδού.

Οι δασοσκεπείς εκτάσεις καλύπτουν έκταση ίση με το 17,60% της συνολικής έκτασης της Δημοτικής Ενότητας, ενώ οι μερικώς δασοσκεπείς εκτάσεις καλύπτουν ποσοστό μικρότερο του 4% της συνολικής έκτασης της περιοχής. Μεγάλη δασική έκταση καλύπτει το βόρειο - ανατολικό τμήμα της Δημοτικής Ενότητας, στην περιοχή που εκτείνεται βόρεια του Αγ. Δημητρίου, Ρυακίου, Τετραλόφου, Αγ. Χαραλάμπους, Βοσκοχωρίου. Σε αυτή την περιοχή βρίσκεται το διαχειριζόμενο δημόσιο δασικό σύμπλεγμα Αγ. Δημητρίου, Ρυακίου και Τετραλόφου. Επίσης, σημαντικές δασικές εκτάσεις υπάρχουν στο νότιο ορεινό τμήμα της Δημοτικής Ενότητας, στο όρος

Α΄ ΦΑΣΗ: ΣΤΡΑΤΗΓΙΚΟΣ ΣΧΕΔΙΑΣΜΟΣ (ΥΦΙΣΤΑΜΕΝΗ ΚΑΤΑΣΤΑΣΗ – ΣΤΡΑΤΗΓΙΚΗ ΔΗΜΟΥ ΚΟΖΑΝΗΣ)

Σκοπός και καλύπτουν σημαντικό τμήμα της Τοπικής Κοινότητας Πολυμύλου, Καπνοχωρίου, Κοιλιάδας και Δρεπάνου.

Η οριοθετημένη έκταση των οικισμών καλύπτει μία έκταση του αντιστοιχεί στο 3,76% της συνολικής έκτασης της Δημοτικής Ενότητας. Η πραγματική, όμως, έκταση των οικισμών είναι μικρότερη, καθώς σε πολλές περιπτώσεις το δομημένο τμήμα τους είναι αρκετά περιορισμένο. Υπάρχουν εκτάσεις εντός των οικισμών αδόμητες, που είτε είναι χέρσες, είτε καλύπτονται από γεωργικές καλλιέργειες. Επίσης, κάποιοι οικισμοί της Δημοτικής Ενότητας έχουν σχεδόν εγκαταλειφθεί (Αυγή, Λεβέντης, Γαλάνι, Σκάφη).

Στον εξωαστικό χώρο εντοπίζονται, επίσης, αγροτικές αποθήκες, διάσπαρτες κτηνοτροφικές μονάδες, βιοτεχνικές μονάδες, συνεργεία, βενζινάδικα, κλπ. Στον εξωαστικό χώρο γύρω από τον οικισμό του Δρεπάνου εντοπίζονται οι περισσότερες βιοτεχνικές μονάδες, αρκετά μηχανουργεία, αποθήκες καθώς και δραστηριότητες του τριτογενή τομέα (εμπόριο). Δραστηριότητες του δευτερογενή και του τριτογενή τομέα (βιοτεχνίες, εμπόριο) παρατηρείται, επίσης, επί του άξονα Δρέπανο - Κοζάνη.

Αναλυτικά, τα μεγέθη των εκτάσεων και η ποσοστιαία συμμετοχή των χρήσεων ανά Τοπική Κοινότητα στο σύνολο της Δημοτικής Ενότητας Ελλησπόντου, φαίνονται στον πίνακα που ακολουθεί.

Πιέσεις - Ρύπανση - Κορεσμός - Καταστροφές - Πυρκαγιές

Δημοτική Ενότητα Κοζάνης

Όσον αφορά στην ατμοσφαιρική ρύπανση στην ευρύτερη περιοχή της Κοζάνης πραγματοποιούνται μετρήσεις των ατμοσφαιρικών ρύπων από τρεις φορείς, τη Νομαρχία Κοζάνης, τη ΔΕΗ και το Τεχνολογικό και Εκπαιδευτικό Ίδρυμα Κοζάνης. Το 1996 η Δ/νση Περιβάλλοντος της Νομαρχιακής Αυτοδιοίκησης Κοζάνης προσδιόρισε τα επίπεδα Διοξειδίου του Θείου (SO₂), Διοξειδίου του Αζώτου (NO₂), Αιωρούμενων Σωματιδίων (PM-10), Όζοντος (O₃) στους τρεις σταθμούς που λειτουργούν στη Κοζάνη, το Δρέπανο και τη Πτολεμαΐδα. Τα αποτελέσματα των μετρήσεων αναγράφονται στους πίνακες 18-22 του Παραρτήματος.

Από τα στοιχεία αυτά προκύπτει ότι για το NO₂, οι τιμές βρίσκονται και στους τρεις σταθμούς κάτω του ανώτερου επιτρεπόμενου ορίου των 200 µg/m³ (Οδηγία 80/779 και 99/87 Πράξη Υπουργικού Συμβουλίου). Το ίδιο ισχύει και για τις υπόλοιπες παραμέτρους, όπως το SO₂, το O₃ και τα Αιωρούμενα σωματίδια (PM-10). Ωστόσο, όσον αφορά στα αιωρούμενα σωματίδια έχει διαπιστωθεί κατά καιρούς υπέρβαση των ορίων, όπως αυτά καθορίζονται από την Παγκόσμια Οργάνωση Υγείας.

Σημαντική επιβάρυνση της ατμόσφαιρα σε SO₂ έχει αποδοθεί στη λειτουργία των κεντρικών θερμάνσεων. Η εφαρμογή και λειτουργία της τηλεθέρμανσης στην περιοχή της Κοζάνης συνετέλεσε σημαντικά τόσο στην εξοικονόμηση ενέργειας όσο και στην προστασία του περιβάλλοντος, καθώς σταμάτησε η λειτουργία των καμινάδων των κεντρικών θερμάνσεων με μαζούτ και πετρέλαιο. Το γεγονός αυτό επιβεβαιώνεται από μετρήσεις που πραγματοποιήθηκαν στο κέντρο της πόλης της Κοζάνης, οι οποίες δείχνουν μια ισχυρή γραμμική σχέση μεταξύ του χρόνου λειτουργίας των κεντρικών θερμάνσεων καθώς και των συγκεντρώσεων καπνού με τις αυξημένες τιμές του SO₂ στην ατμόσφαιρα.

Το διοξείδιο του Θείου (SO₂) δεν αποτελεί κυρίαρχο ρύπο για την ευρύτερη περιοχή (Παπαδάκης και συνεργάτες, 2002). Οι τιμές του σταδιακά μειώθηκαν ώστε να μην είναι σπάνιες συγκεντρώσεις ίσες με 7-8 µg SO₂ ανά κυβικό μέτρο αέρα. Τα σημερινά επίπεδα SO₂ δεν είναι πολύ διαφορετικά από εκείνα που συναντώνται σε άλλες γεωγραφικές περιοχές της χώρας. Το ίδιο ισχύει και για τις συγκεντρώσεις του NO₂. Τα αιωρούμενα σωματίδια (PM-10) συνεχίζουν να αποτελούν κύριο ρύπο στην ευρύτερη περιοχή.

Σε αστικές περιοχές μια σημαντική πηγή αέριων ρύπων είναι από τα βενζινοκίνητα οχήματα. Το 2002 εκπονήθηκε από το Εργαστήριο Εφαρμοσμένης Φυσικής των ΤΕΙ Θεσσαλονίκης μελέτη προσδιορισμού ρύπων συνυφασμένων με τις εκπομπές των οχημάτων στην περιοχή της Κοζάνης. Πραγματοποιήθηκαν μετρήσεις σε 4 σημεία της πόλης (11ης Οκτωβρίου, Παύλου Μελά, Πλατεία Ελευθερίας, οδός Τριανταφυλλίδου) από τα οποία προκύπτει ότι σημαντικός είναι ο αριθμός των οχημάτων με εκπομπές αέριων ρύπων εκτός των επιτρεπόμενων ορίων.

Α' ΦΑΣΗ: ΣΤΡΑΤΗΓΙΚΟΣ ΣΧΕΔΙΑΣΜΟΣ (ΥΦΙΣΤΑΜΕΝΗ ΚΑΤΑΣΤΑΣΗ – ΣΤΡΑΤΗΓΙΚΗ ΔΗΜΟΥ ΚΟΖΑΝΗΣ)

Σχετικά με την ποιότητα των υδάτων (επιφανειακών και υπόγειων), οι κύριες πηγές ρύπανσης είναι τα απόβλητα από νοσοκομεία, αστικά λύματα, απόβλητα από βιομηχανίες, μηχανουργεία, μεταλλουργεία, σφαγεία, κτηνοτροφικές μονάδες, κλπ. Ο κυριότερος αποδέκτης των επιφανειακών νερών στο Νομό Κοζάνης είναι ο Αλιάκμονας. Από αναλύσεις δειγμάτων νερού στη θέση της λίμνης του Πολυφύτου (Ανθεμίδης και συνεργάτες, 2002) προσδιορίστηκαν οι τιμές βαρέων μετάλλων και τοξικών ουσιών. Από τα στοιχεία του πίνακα προκύπτει ότι οι τοξικές ουσίες και τα βαρέα μέταλλα κυμαίνονται σε χαμηλά επίπεδα, με εξαίρεση τις τιμές σιδήρου.

Οι βασικότερες πηγές ρύπανσης των εδαφών είναι η εξόρυξη, οι χωματερές, τα λιπάσματα, τα βιοκτόνα, η αποδάσωση.

Σημαντικές επιπτώσεις στο έδαφος της περιοχής μελέτης έχουν τα πολυάριθμα λατομεία που υπάρχουν στην περιοχή και ιδιαίτερα στο βόρειο τμήμα του Δήμου. Πολλά από τα λατομεία είναι ανενεργά δημιουργώντας μια εικόνα υποβαθμισμένου τοπίου. Μόνο σε εξαιρετικά ελάχιστες περιπτώσεις γίνονται προσπάθειες αποκατάστασης και επανένταξης του χώρου των λατομείων στο φυσικό περιβάλλον (π.χ. στο δανειοθάλαμο της Εγνατίας Οδού και στο λατομείο στην περιοχή Εννιαήμερο).

Επίσης, σε αρκετές περιπτώσεις οι χώροι ανενεργών λατομείων αποτελούν εστίες μόλυνσης καθώς γίνεται παράνομη ρίψη υλικών και σκουπιδιών σε αυτά. Χαρακτηριστική είναι η περίπτωση στη θέση Εννιαήμερο, η οποία βρίσκεται δυτικά της πόλης της Κοζάνης, εντός της αναδασωτέας έκτασης, όπου γίνεται απόρριψη αδρανών υλικών και ταυτόχρονα παράνομη ρίψη σκουπιδιών.

Μια άλλη σημαντική περίπτωση δυνητικής ρύπανσης του εδάφους και των υπόγειων υδροφόρων είναι το γεγονός ότι ορισμένοι οικισμοί εξακολουθούν να διοχετεύουν τα λύματά τους σε ρέματα ή σε υπαίθριους χώρους (π.χ. ο οικισμών των Κοίλων, όπου τα λύματα παροχετεύονται σε καταβόθρα).

Όσον αφορά στη διάθεση των απορριμμάτων οι υπάρχουσες χωματερές των Δημοτικών Διαμερισμάτων έχουν πάψει να λειτουργούν μετά από τη κατασκευή του χώρου ΧΥΤΑ στη θέση νότιο Πεδίο της ΔΕΗ. Οι εν λόγω ανενεργές χωματερές σε αρκετές περιπτώσεις έχουν αποκατασταθεί όπως στους οικισμούς Αλωνάκια, Ανθότοπο - Κηπάριο, Βατερό, Λευκοπηγή, Μεταμόρφωση, Ξηρολίμνη, Σκήτη - Κοκκινάρας. Ωστόσο σημαντικός είναι ο αριθμός αυτών που δεν έχουν αποκατασταθεί ακόμα, όπως στους οικισμούς Καρυδίτσα, Λευκόβρυση, Λυγερή, Οινόη, Πετρανά, Πρωτοχώρι, Πτελέα. Ανεξέλεγκτη απόρριψη απορριμμάτων σε ελεύθερους χώρους (χαράδρες, υδατορεύματα) διαπιστώθηκε, πρακτική η οποία προκαλεί μια σειρά από περιβαλλοντικά προβλήματα στο έδαφος, στα υπόγεια ύδατα και στην αισθητική του τοπίου.

Στη Δημοτική Ενότητα Κοζάνης υπάρχουν σημαντικές κτηνοτροφικές μονάδες, πολλές από τις οποίες ωστόσο εμπλέκονται μέσα στον αστικό ιστό, γεγονός που προσδίδει υποβαθμισμένη εικόνα στο αστικό περιβάλλον. Στις περισσότερες Τοπικές Κοινότητες η βοσκή είναι ελεύθερη συντελώντας κατ' αυτόν τον τρόπο στο φαινόμενο της ερημοποίησης. Επιπρόσθετα, η διάθεση της κόπρου που προέρχεται

Α' ΦΑΣΗ: ΣΤΡΑΤΗΓΙΚΟΣ ΣΧΕΔΙΑΣΜΟΣ (ΥΦΙΣΤΑΜΕΝΗ ΚΑΤΑΣΤΑΣΗ – ΣΤΡΑΤΗΓΙΚΗ ΔΗΜΟΥ ΚΟΖΑΝΗΣ)

από τις κτηνοτροφικές μονάδες είναι σημαντική πηγή μόλυνσης των επιφανειακών και υπόγειων υδάτων. Η υγρή κόπρος είναι δυνατόν μέσω της αποστράγγισής της από το έδαφος να μολύνει τους υδροφόρους ορίζοντες ή/και τα υδατορεύματα. Το Δημοτικό Διαμέρισμα της Οινόης έχει ξεκινήσει μια σημαντική προσπάθεια αναβάθμισης του περιβάλλοντος, όπου μεταξύ άλλων γίνεται προσπάθεια καθορισμού κτηνοτροφικών ζωνών για την εύρυθμη λειτουργία και υγιή ανάπτυξη των μονάδων. Ομοίως, στο Δ.Δ. Λευκοπηγής έχει οριστεί κτηνοτροφική ζώνη, όπου έχουν μετακομίσει ορισμένοι κτηνοτρόφοι αλλά όχι όλοι.

Στη Δημοτική Ενότητα Κοζάνης ο κύριος οδικός άξονας μεγάλης κυκλοφορίας, ο οποίος αποτελεί πηγή ηχορρύπανσης είναι η Εγνατία οδός, που διασχίζει το Βορειο-Δυτικό τμήμα του Δήμου. Ωστόσο, η ολοκλήρωση της Περιμετρικής Οδού Κοζάνης, προβλέπεται να αυξήσει τα επίπεδα θορύβου στην ευρύτερη περιοχή διέλευσης της.

Το αεροδρόμιο της Δημοτικής Ενότητας Κοζάνης τοποθετείται μεταξύ της πόλης της Κοζάνης και των Πετρανών σε απόσταση ~2,5 χλμ. και 1,5 χλμ. αντίστοιχα. Για την προστασία του πληθυσμού από τα αυξημένα επίπεδα ηχορρύπανσης που χαρακτηρίζουν τους χώρους των αεροδρομίων θα πρέπει να διατηρηθεί η προαναφερθείσα απόσταση.

Αν και στην περιοχή δεν υφίστανται μεγάλες βιομηχανικές μονάδες, στην πόλη της Κοζάνης υπάρχουν εργοστάσια δομικών υλικών, συνεργεία, μάντρες, αποθήκες, τα οποία αποτελούν εστίες αυξημένης ηχορρύπανσης.

Η διέλευση δικτύου υψηλής τάσης εντός των ορίων του οικισμού Νέας Χαραυγής επιδρά αρνητικά στην υγεία των κατοίκων.

Δημοτική Ενότητα Αιανής

Στη Δημοτική Ενότητα Αιανής δεν παρατηρούνται ιδιαίτερα φαινόμενα ατμοσφαιρικής ρύπανσης. Η ατμοσφαιρική ρύπανση σχετίζεται κυρίως με τις δραστηριότητες της ΔΕΗ (λειτουργία των εργοστασίων και των ορυχείων), στην ευρύτερη περιοχή της Περιφερειακής Ενότητας Κοζάνης. Οι υψηλές καμινάδες που διαθέτουν οι μονάδες ηλεκτροπαραγωγής, συμβάλουν στην περιφερειακή ρύπανση της περιοχής μιας και είναι δυνατή η μεταφορά των ρύπων ακόμη και σε απόσταση 200 km. Με δεδομένο επίσης ότι οι άνεμοι της περιοχής είναι κατά κύριο λόγο βόρειοι - βορειοδυτικοί σύμφωνα με τα στοιχεία του καπνικού σταθμού Κοζάνης, είναι αναμενόμενο κάποιες φορές να θίγεται η περιοχή ενδιαφέροντος με την μεταφορά αέρων ρύπων από την λειτουργία των ΑΗΣ.

Άλλες πηγές ρύπανσης είναι οι μεταφορές, οι εντατικές καλλιέργειες, η διάθεση των λυμάτων των οικισμών, τα ανενεργά ορυχεία εξόρυξης χρωμίου και σε μικρότερο βαθμό οι καμινάδες των σπιτιών της περιοχής.

Τα ορυχεία χρωμίου είναι επιφανειακές στοές και επιφέρουν κάποιες αρνητικές περιβαλλοντικές επιπτώσεις, παρόλο που είναι ανενεργά, ενώ δεν έχουν γίνει παρεμβάσεις αποκατάστασης στην περιοχή των ορυχείων στο Κτένι, στην Ροδιανή και στο Χρώμιο, (στις θέσεις Σκούμτζια, Ξηρολίβαδου, Βουϊδόλακκος, κλπ). Συγκεκριμένα, η μη αποκατάσταση των ανενεργών ορυχείων έχει ως αποτέλεσμα

Α' ΦΑΣΗ: ΣΤΡΑΤΗΓΙΚΟΣ ΣΧΕΔΙΑΣΜΟΣ (ΥΦΙΣΤΑΜΕΝΗ ΚΑΤΑΣΤΑΣΗ – ΣΤΡΑΤΗΓΙΚΗ ΔΗΜΟΥ ΚΟΖΑΝΗΣ)

αρνητικές περιβαλλοντικές επιπτώσεις όπως η αλλοίωση της μορφολογίας του εδάφους που προκαλείται, κυρίως, από την ύπαρξη των αποθέσεων (περιοχή Νικάνορα Χρωμίου), η δημιουργία καθιζήσεων και η δέσμευση μεγάλων εκτάσεων γης για μεγάλα χρονικά διαστήματα, και την επιρροή των χρήσεων γης της περιοχής.

Οι αποθέσεις αμιάντου που βρίσκονται στην περιοχή, αποτελούν μια σοβαρή πηγή ρύπανσης για τον αέρα και τα νερά της ευρύτερης περιοχής. Τα ρέματα που διέρχονται από τις αποθέσεις παρασύρουν ποσότητες αμιάντου στον ποταμό Αλιάκμονα. Σήμερα, σε εξέλιξη βρίσκεται πρόγραμμα αποκατάστασης των αποθέσεων και του μεταλλείου στην περιοχή Ζιδάνι Κοζάνης, το οποίο αποσκοπεί στην επανένταξη των χώρων αυτών στο οικοσύστημα της περιοχής. Όσον αφορά στις αποθέσεις, το πρόγραμμα συνίσταται στη δημιουργία βαθμίδων, ώστε να περιοριστούν οι κίνδυνοι εκτεταμένων αστοχιών στο μέχρι σήμερα ενιαίο πρηνές και ακολούθως στην εγκατάσταση βλάστησης. Για το μεταλλείο προβλέπεται διάστρωση φυτικής γης και δεντροφύτευση στα δάπεδα των βαθμίδων.

Η έλλειψη εγκατάστασης επεξεργασίας λυμάτων στην περιοχή έχει ως αποτέλεσμα την ρύπανση των ρεμάτων, στα οποία καταλήγουν τα λύματα, τα περισσότερα από τα οποία έχουν ως τελικό αποδέκτη την λίμνη Πολυφύτου. Το έργο του Βιολογικού καθαρισμού, που βρίσκεται σε φάση έγκρισης των περιβαλλοντικών όρων, στοχεύει στην συλλογή των λυμάτων του οικισμού Αιανής, συμπεριλαμβανομένων των λυμάτων του αρχαιολογικού μουσείου, και την επεξεργασία αυτών σε κατάλληλη εγκατάσταση. Έτσι, θα μειωθεί το ρυπαντικό και μικροβιακό φορτίο των λυμάτων πριν αυτά διατεθούν στο ρέμα «Άγιος Μάρκος» που αποτελεί τον ενδιάμεσο αποδέκτη και εν συνεχεία στον τελικό αποδέκτη, την λίμνη Πολυφύτου. Επιπλέον, σε φάση εκπόνησης μελετών βρίσκεται η κατασκευή βιολογικών καθαρισμών στα Σέρβια, στο Βελβεντό, στην Μεσιανή - Βαθύλακκος - Ροδίτης. Η διάθεση των λυμάτων των οικισμών αυτών επιβαρύνει σήμερα την λίμνη Πολυφύτου.

Με την κατασκευή και λειτουργία των παραπάνω βιολογικών καθαρισμών αναμένεται να βελτιωθεί σημαντικά η ποιότητα των υδάτινων αποδεκτών και της λίμνης Πολυφύτου.

Με την κατασκευή της εθνικής οδού Κοζάνης - Λάρισας, που διέρχεται έξω από τον οικισμό της Αιανής και του Ρυμνίου, σε μικρή σχετικά απόσταση, αναμένεται να αυξηθεί η ατμοσφαιρική ρύπανση από τις μεταφορές.

Σε ό,τι αφορά στη λίμνη του Πολυφύτου, δέχεται αρκετές πιέσεις λόγω των ανθρωπογενών δραστηριοτήτων όπου διατίθενται ανεπεξέργαστα τα λύματα των οικισμών Σερβίων, Βελβεντού, Αιανής, ενώ είναι ο τελικός αποδέκτης των επεξεργασμένων λυμάτων της Δημοτικής Ενότητας Κοζάνης. Το γεγονός αυτό συμβάλλει στην αύξηση των φωσφορικών και αζωτούχων ουσιών, απορρυπαντικών αλλά και μικροβιακού φορτίου της λίμνης. Επίσης, η ύπαρξη μεγάλων καλλιεργήσιμων εκτάσεων σε όλη την παραλίμνια περιοχή, και κατ' επέκταση η χρήση λιπασμάτων στις εκτάσεις αυτές, συμβάλλει στην αύξηση των φωσφορικών και νιτρικών ουσιών και φυτοφαρμάκων.

Δημοτική Ενότητα Δημητρίου Υψηλάντη

Τόσο το φυσικό, όσο και το ανθρωπογενές περιβάλλον της περιοχής της Δημοτικής Ενότητας Δημητρίου Υψηλάντη έχει υποστεί σημαντική περιβαλλοντική υποβάθμιση που οφείλεται κυρίως στις δραστηριότητες της ΔΕΗ (λειτουργία των εργοστασίων και των ορυχείων). Άλλες βασικές πηγές ρύπανσης είναι οι μεταφορές και κυρίως η λειτουργία της Εγνατίας Οδού, (τμήμα Πολύμυλος - Δρέπανο), οι εντατικές καλλιέργειες και η αυξημένες ανάγκες απόληψης του υπόγειου νερού για άρδευση, η διάθεση των ανεπεξέργαστων λυμάτων των οικισμών και σε μικρότερο βαθμό οι καμινάδες των σπιτιών της περιοχής.

Στα όρια της περιοχής λειτουργεί ο Ατμοηλεκτρικός Σταθμός Καρδιάς, που αποτελείται από 4 μονάδες, συνολικής ισχύος 1.250 MW, ενώ σε μερικά χιλιόμετρα βόρεια είναι εγκατεστημένος ο ΑΗΣ Πτολεμαΐδας, συνολικής ισχύος 620MW (4 μονάδες). Επίσης, πλησίον του ΑΗΣ Πτολεμαΐδας βρίσκεται ο ΑΗΣ ΛΙΠΤΟΛ, (2 μονάδες) συνολικής ισχύος 43MW. Εντός των διοικητικών ορίων του Δήμου Ελλησπόντου, ανατολικά της περιοχής βρίσκεται ο ΑΗΣ Αγίου Δημητρίου που αποτελείται από 5 μονάδες συνολικής ισχύος 1.595 MW. Η λειτουργία των μονάδων έχει σαν αποτέλεσμα σημαντικές εκπομπές αερίων ρύπων όπως αιωρούμενα σωματίδια, οξειδία του θείου και του αζώτου, καθώς, και σημαντικές ποσότητες αερίων του θερμοκηπίου (CO₂).

Οι εκπομπές του μεγάλου ύψους καμινάδων (200μ) των ατμοηλεκτρικών σταθμών λειτουργούν συσσωρευτικά με τις εκπομπές και των υπόλοιπων σταθμών ηλεκτροπαραγωγής που υπάρχουν στην ευρύτερη περιοχή της λεκάνης Αμυνταίου - Πτολεμαΐδας - Κοζάνης (ΑΗΣ Αμυνταίου & Μελίτης).

Η λειτουργία των επιφανειακών ορυχείων επιφέρει σημαντική οπτική όχληση, καθώς αλλάζει τη μορφολογία της περιοχής τόσο λόγω της εκσκαφής σε μεγάλα βάθη για να επιτευχθεί η εξόρυξη του λιγνίτη, όσο και λόγω των επιφανειακών αποθέσεων στείρων υλικών που προκύπτουν από την διαδικασία απόθεση των υπολειμμάτων (τέφρα). Συγκεκριμένα, η λειτουργία των ορυχείων έχει ως αποτέλεσμα σημαντικές περιβαλλοντικές επιπτώσεις: α) αλλοίωση της μορφολογίας του εδάφους, τη διατάραξη της χλωρίδας και της πανίδας της ευρύτερης περιοχής, τη δέσμευση μεγάλων εκτάσεων γης για μεγάλα χρονικά διαστήματα, και την επιρροή των χρήσεων γης της ευρύτερης περιοχής, ενώ έχει καταστραφεί το εδαφικό κάλυμμα αυτών των εκτάσεων (φυτική γη), γεγονός που δυσχεραίνει σημαντικά την αποκατάσταση αυτών, β) την έκλυση ατμοσφαιρικών ρύπων από τα ορυχεία (σκόνη) όταν πνέουν άνεμοι, καθώς και αερίων ρύπων από τα οχήματα εκσκαφής και μεταφοράς του καυσίμου και της τέφρας, αλλά και τη δημιουργία δονήσεων και θορύβων στην ευρύτερη περιοχή των έργων, γ) η μείωση της στάθμης του υπόγειου υδροφορέα της περιοχής. Στη δυτική πλευρά της Δημοτικής Ενότητας κατασκευάστηκαν από τη ΔΕΗ αποστραγγιστικά κανάλια για την απομάκρυνση των υπόγειων υδάτων του υδροφορέα της Σαριγκιόλ προκειμένου να επιτευχθεί η εξόρυξη του λιγνίτη σε μεγάλα βάθη, και την διοχέτευσή τους στον ποταμό Σουλού και εν συνεχεία στη λίμνη Βεγορίτιδα.

Α' ΦΑΣΗ: ΣΤΡΑΤΗΓΙΚΟΣ ΣΧΕΔΙΑΣΜΟΣ (ΥΦΙΣΤΑΜΕΝΗ ΚΑΤΑΣΤΑΣΗ – ΣΤΡΑΤΗΓΙΚΗ ΔΗΜΟΥ ΚΟΖΑΝΗΣ)

Οι γεωργικές καλλιέργειες συμβάλλουν σε μικρό βαθμό στην περιβαλλοντική υποβάθμιση της περιοχής με α) τη μείωση των νερών του υπόγειου υδροφόρου ορίζοντα. Στην περιοχή δεν υπάρχουν αρδευτικά δίκτυα, ενώ για την άρδευση των καλλιεργειών έχει ανορυχθεί μεγάλος αριθμός γεωτρήσεων, με αποτέλεσμα να συμβάλουν σημαντικά στην μείωση της στάθμης του υπόγειου υδροφόρου ορίζοντα, β) Την εντατική χρήση φυτοφαρμάκων και λιπασμάτων. Πολλές φορές, υψηλές συγκεντρώσεις φυτοφαρμάκων δύναται να απειλήσουν τους υδρόβιους οργανισμούς όπου καταλήγουν τα νερά των αρδεύσεων. Τα υπόγεια όμως ύδατα, στη συγκεκριμένη περιοχή δεν επηρεάζονται, καθώς τα φυτοφάρμακα έχουν μικρή διαλυτότητα στο νερό και δεν μπορούν να διεισδύσουν στα διαδοχικά στρώματα της αργίλου και να φτάσουν τα υπόγεια ύδατα. .

Σε κάποιες γεωτρήσεις υπάρχουν υψηλές συγκεντρώσεις νιτρικών (NO₃-), που αποτελούν ένδειξη της συμμετοχής των λιπασμάτων στα νερά του υδροφόρου ορίζοντα.

Οι οικισμοί, σχεδόν στο σύνολό τους, δεν διαθέτουν δίκτυο αποχέτευσης, και διοχετεύουν τα λύματά τους σε βόθρους. Ήδη έχουν ξεκινήσει οι μελέτες για την κατασκευή χωριστικών δικτύων στο σύνολο των οικισμών της Δημοτικής Ενότητας. Η διοχέτευση των ανεπεξέργαστων λυμάτων μπορεί να οδηγήσει στην ρύπανση και μόλυνση του υδροφόρου ορίζοντα της περιοχής.

Η συμβολή του τομέα των μεταφορών στην ατμοσφαιρική ρύπανση οφείλεται κατά κύριο λόγο στις μεταφορές μέσα στα ορυχεία της ΔΕΗ από τα φορτηγά των εξορυγμένων εδαφών και του λιγνίτη, στην κυκλοφορία στον νέο κάθετο κλειστό αυτοκινητόδρομο Κοζάνης - Πτολεμαΐδας, όπου η κίνηση των οχημάτων συμβάλει στην ατμοσφαιρική ρύπανση της περιοχής σε μια απόσταση μέχρι 100 - 200 m από το οδικό δίκτυο.

Δημοτική Ενότητα Ελίμειας

Γενικότερα, στη Δημοτική Ενότητα Ελίμειας δεν παρουσιάζεται ρύπανση της ατμόσφαιρας από τοπικές δραστηριότητες. Δεν υπάρχει βιομηχανία και το οδικό δίκτυο είναι χαμηλού κυκλοφοριακού φόρτου, με αποτέλεσμα να μην επηρεάζονται τα ποιοτικά χαρακτηριστικά του αέρα. Η ατμοσφαιρική ρύπανση σχετίζεται κυρίως με τις δραστηριότητες της ΔΕΗ, κατά μήκος του άξονα Κοζάνης - Πτολεμαΐδας - Αμυνταίου από τις οποίες πλήττεται ευρύτερα η Περιφερειακή Ενότητα Κοζάνης και όχι μόνο. Κύρια εστία ρύπανσης της ατμόσφαιρας της περιοχής αποτελούν τα αιωρούμενα σωματίδια, σκόνη και τέφρα (12,7 kg/h) από τις καμινάδες των ΑΗΣ. Οι μεγαλύτερες ποσότητες συγκέντρωσης αιωρούμενων σωματιδίων παρατηρούνται κατά τους καλοκαιρινούς μήνες. Η ρύπανση της ατμόσφαιρας δεν έχει μοναδική αιτία την καύση του λιγνίτη. Η μεταφορά του λιγνίτη, μέσω ταινιόδρομων και φορτηγών, η διακίνηση των στείρων υλικών και οι θέσεις τέφρας, αποτελούν επίσης σοβαρές πηγές εκπομπής σωματιδίων.

Οι διαβρώσεις των εδαφών στην περιοχή ευνοούνται τόσο από το είδος της βλάστησης και το διαβρωσιγενές εδαφικό υπόστρωμα, όσο και από το ύψος και την ένταση των βροχοπτώσεων. Εξάλλου, επειδή οι δασικές εκτάσεις της περιοχής είναι

Α' ΦΑΣΗ: ΣΤΡΑΤΗΓΙΚΟΣ ΣΧΕΔΙΑΣΜΟΣ (ΥΦΙΣΤΑΜΕΝΗ ΚΑΤΑΣΤΑΣΗ – ΣΤΡΑΤΗΓΙΚΗ ΔΗΜΟΥ ΚΟΖΑΝΗΣ)

σχεδόν αμελητέες (σε σχέση με τις υδρογεωνομικές ανάγκες) αλλά και τα υπάρχοντα αποτελούνται από μέτριας ποιότητας είδη, η συνεισφορά τους στην προστασία του εδάφους από τη διάβρωση είναι περιορισμένη. Η απουσία κατάλληλης δασοκάλυψης στερεί την περιοχή από ευνοϊκότερη ρύθμιση της απορροής των νερών της βροχής και του χιονιού. Με αυτό το δεδομένο, μειωμένες είναι οι ποσότητες του νερού που τροφοδοτούν τους υπόγειους υδροφόρους ορίζοντες και τις πηγές, ενώ αναπτύσσονται ρέματα που προκαλούν καταστροφές στο επιφανειακό έδαφος. Έτσι οι διαβρώσεις και οι αποσαθρώσεις δημιουργούν κάθε έτος μεγάλες ποσότητες φερτών υλικών. Τέλος, με την έντονη υποβάθμιση των εδαφών και της βλάστησης της ενδοχώρας στα πιο ορεινά επίπεδα, μπορεί να δημιουργηθούν πλημμυρικές καταστροφές στα πεδινά, να μετατοπιστούν οι κοίτες των χειμάρρων και να μειωθεί σημαντικά η διάρκεια ζωής της τεχνητής λίμνης Πολυφύτου.

Τα αστικά λύματα και οι βροχοπτώσεις στην περιοχή μεταφέρουν διάφορους ρύπους (ανόργανους ή οργανικούς) στους φυσικούς αποδέκτες (λίμνη και ρέματα) προκαλώντας έτσι υποβάθμιση της ποιότητάς τους. Η τεχνητή λίμνη Πολυφύτου, ως μεγάλος υδάτινος όγκος, είναι αυτή που κινδυνεύει περισσότερο από τους οργανικούς ρύπους, επειδή τα νερά της ανανεώνονται με μικρότερο ρυθμό. Έτσι, η ικανότητα αυτοκαθαρισμού της είναι σαφώς χαμηλότερη από εκείνη των ποταμών.

Οι κυριότεροι ρύποι για τα νερά (επιφανειακά και υπόγεια) στην περιοχή μελέτης είναι τα λιπάσματα, τα φυτοφάρμακα, τα λύματα (αστικά, βιομηχανικά, κτηνοτροφικά).

Η κατασκευή του προγραμματιζόμενου βιολογικού καθαρισμού της Δημοτικής Ενότητας Ελίμειας θα συμβάλλει στην ορθολογική διαχείριση των λυμάτων και στην προστασία του περιβάλλοντος.

Δημοτική Ενότητα Ελλησπόντου

Τόσο το φυσικό όσο και το ανθρωπογενές περιβάλλον της Δημοτικής Ενότητας Ελλησπόντου έχει υποστεί σημαντική ατμοσφαιρική επιβάρυνση, η οποία οφείλεται κυρίως στις δραστηριότητες της ΔΕΗ (λειτουργία των εργοστασίων και των ορυχείων). Άλλες βασικές πηγές ρύπανσης είναι οι μεταφορές και κυρίως η λειτουργία της Εγνατίας Οδού, (τμήμα Πολύμυλος - Δρέπανο), οι εντατικές καλλιέργειες και η αυξημένες ανάγκες απόληψης του υπόγειου νερού για άρδευση, η διάθεση των ανεπεξέργαστων λυμάτων των οικισμών και σε μικρότερο βαθμό οι καμινάδες των σπιτιών της περιοχής. Επίσης οι εξορυκτικές δραστηριότητες μαρμάρου και αδρανών υλικών και οι μονάδες επεξεργασίας αυτών που αναπτύσσονται σε ορισμένες περιοχές του Δήμου προκαλούν ρύπους και οπτική όχληση.

Εντός των διοικητικών ορίων της Δημοτικής Ενότητας βρίσκεται ο ΑΗΣ Αγίου Δημητρίου που αποτελείται από 5 μονάδες συνολικής ισχύος 1.595 MW. Επίσης, στα όρια της περιοχής λειτουργεί ο Ατμοηλεκτρικός Σταθμός Καρδιάς, που αποτελείται από 4 μονάδες, συνολικής ισχύος 1.250 MW, ενώ σε μερικά χιλιόμετρα Βόρειο - δυτικά είναι εγκατεστημένος ο ΑΗΣ Πτολεμαΐδας, συνολικής ισχύος 620 MW (4

Α' ΦΑΣΗ: ΣΤΡΑΤΗΓΙΚΟΣ ΣΧΕΔΙΑΣΜΟΣ (ΥΦΙΣΤΑΜΕΝΗ ΚΑΤΑΣΤΑΣΗ – ΣΤΡΑΤΗΓΙΚΗ ΔΗΜΟΥ ΚΟΖΑΝΗΣ)

μονάδες). Επίσης, πλησίον του ΑΗΣ Πτολεμαΐδας βρίσκεται ο ΑΗΣ ΛΙΠΤΟΛ, συνολικής ισχύος 43 MW (2 μονάδες). Η λειτουργία των μονάδων έχει σαν αποτέλεσμα σημαντικές εκπομπές αερίων ρύπων τα κυριότερα εκ των οποίων είναι τα αιωρούμενα σωματίδια, τα οξειδία του θείου και του αζώτου, καθώς, και σημαντικές ποσότητες αερίων του θερμοκηπίου (CO₂).

Οι εκπομπές του μεγάλου ύψους καμινάδων (200μ) των ατμοηλεκτρικών σταθμών λειτουργούν συσσωρευτικά με τις εκπομπές και των υπόλοιπων σταθμών ηλεκτροπαραγωγής που υπάρχουν στην ευρύτερη περιοχή της λεκάνης Αμυνταίου - Πτολεμαΐδας - Κοζάνης (ΑΗΣ Αμυνταίου & Μελίτης).

Τα ορυχεία λιγνίτη, τα οποία λειτουργούν στο λεκανοπέδιο Πτολεμαΐδας με στόχο την εξόρυξη λιγνίτη και εν συνεχεία την καύση αυτού στους Ατμοηλεκτρικούς Σταθμούς της ΔΕΗ, είναι επιφανειακά και επιφέρουν σημαντικές περιβαλλοντικές επιπτώσεις στην ευρύτερη περιοχή, οι οποίες μάλιστα είναι συσσωρευτικές και μακροπρόθεσμες με δεδομένο ότι οι παρεμβάσεις αποκατάστασης στην περιοχή των ορυχείων είναι πολύ μικρές σε σχέση με το μέγεθος των ορυχείων. Πιο συγκεκριμένα, η λειτουργία των επιφανειακών ορυχείων επιφέρει σημαντική οπτική όχληση, καθώς έχει αλλάξει σημαντικά η μορφολογία της περιοχής τόσο λόγω της εκσκαφής σε μεγάλα βάθη για να επιτευχθεί η εξόρυξη του λιγνίτη, όσο και λόγω των επιφανειακών αποθέσεων στείρων υλικών που προκύπτουν από την διαδικασία εξόρυξης αλλά και από την καύση του ορυκτού (τέφρα και σημαντικές και σημαντικές περιβαλλοντικές επιπτώσεις όπως η αλλοίωση της μορφολογίας του εδάφους, η διατάραξη της χλωρίδας και της πανίδας της ευρύτερης περιοχής, η δέσμευση μεγάλων εκτάσεων γης για μεγάλα χρονικά διαστήματα, και την επιρροή των χρήσεων γης της ευρύτερης περιοχής, ενώ έχει καταστραφεί το εδαφικό κάλυμμα αυτών των εκτάσεων (φυτική γη), γεγονός που δυσχεραίνει σημαντικά την αποκατάσταση αυτών, η έκλυση ατμοσφαιρικών ρύπων από τα ορυχεία (σκόνη) όταν πνέουν άνεμοι, καθώς και αερίων ρύπων από τα οχήματα εκσκαφής και μεταφοράς του καυσίμου και της τέφρας, αλλά και την δημιουργία δονήσεων και θορύβων στην ευρύτερη περιοχή των έργων, η μείωση της στάθμης του υπόγειου υδροφόρου της περιοχής. Στη δυτική πλευρά της Δημοτικής Ενότητας κατασκευάστηκαν από τη ΔΕΗ αποστραγγιστικά κανάλια για την απομάκρυνση των υπόγειων υδάτων του υδροφόρου της Σαριγκιόλ προκειμένου να επιτευχθεί η εξόρυξη του λιγνίτη σε μεγάλα βάθη, και την διοχέτευσή τους στον ποταμό Σουλού και εν συνεχεία στην λίμνη Βεγορίτιδα.

Οι γεωργικές καλλιέργειες συμβάλλουν στην περιβαλλοντική υποβάθμιση της περιοχής με τη μείωση των νερών του υπόγειου υδροφόρου ορίζοντα και την εντατική χρήση φυτοφαρμάκων και λιπασμάτων. Στην περιοχή δεν υπάρχουν αρδευτικά δίκτυα, ενώ για την άρδευση των καλλιεργειών έχει ανορυχθεί μεγάλος αριθμός γεωτρήσεων, με αποτέλεσμα να συμβάλουν σημαντικά στην μείωση της στάθμης του υπόγειου υδροφόρου ορίζοντα. Η εντατική καλλιέργεια συνεπάγεται και τη χρήση φυτοφαρμάκων και λιπασμάτων που πολλές φορές, οι υψηλές συγκεντρώσεις τους δύναται να απειλήσουν τους υδρόβιους οργανισμούς όπου καταλήγουν τα νερά των αρδεύσεων. Επιπλέον, σε ορισμένες γεωτρήσεις υπάρχουν

Α' ΦΑΣΗ: ΣΤΡΑΤΗΓΙΚΟΣ ΣΧΕΔΙΑΣΜΟΣ (ΥΦΙΣΤΑΜΕΝΗ ΚΑΤΑΣΤΑΣΗ – ΣΤΡΑΤΗΓΙΚΗ ΔΗΜΟΥ ΚΟΖΑΝΗΣ)

υψηλές συγκεντρώσεις νιτρικών (NO₃-), που αποτελούν ένδειξη της συμμετοχής των λιπασμάτων στα νερά του υδροφόρου ορίζοντα.

Σχεδόν στο σύνολο των οικισμών της Δημοτικής Ενότητας Ελλησπόντου δεν υπάρχει δίκτυο αποχέτευσης και τα λύματα διοχετεύονται σε βόθρους. Ήδη έχουν ξεκινήσει οι μελέτες για την κατασκευή χωριστικών δικτύων στο σύνολο των οικισμών του Δήμου, και τη συλλογή των λυμάτων σε μονάδα επεξεργασίας λυμάτων που προβλέπεται να κατασκευαστεί νότια του ΑΗΣ Αγ. Δημητρίου. Η διοχέτευση των ανεπεξέργαστων λυμάτων μπορεί να οδηγήσει στην ρύπανση και μόλυνση του υδροφόρου ορίζοντα της περιοχής.

Η συμβολή του τομέα των μεταφορών στην ατμοσφαιρική ρύπανση οφείλεται κατά κύριο λόγο στην Εγνατία οδό (Τμήμα Πολυμύλου - Κοζάνης), όπου η κίνηση των οχημάτων συμβάλλει στην ατμοσφαιρική ρύπανση της περιοχής σε μια απόσταση μέχρι 100 - 200 m από το οδικό δίκτυο και δευτερευόντως από την κίνηση των οχημάτων τόσο στον Εθνικό δρόμο Κοζάνης - Λάρισας και των οχημάτων (φορτηγών) στην εξορμητική δραστηριότητα της ΔΕΗ. Σημαντική αλλαγή στο φυσικό περιβάλλον επέφερε στην περιοχή του Δήμου, ιδιαίτερα στην Τοπική κοινότητα Πολυμύλου, η κατασκευή της Εγνατίας Οδού με τα συνοδά έργα που απαιτούνταν κατά την διάρκεια κατασκευής της. Στον ορεινό όγκο του ανατολικού Βερμίου δημιουργήθηκαν πολλοί δρόμοι πρόσβασης για την κατασκευή του έργου, ορύγματα και επιχώσεις.

Διοικητική και Οικιστική Διάρθρωση

► Υπάρχουσα Οικιστική Ανάπτυξη και η Δυναμική της

Δημοτική Ενότητα Κοζάνης

Οι τύποι πολεοδομικής διάρθρωσης και ο τρόπος δόμησης των οικισμών έχουν προκύψει από τους παρακάτω κύριους παράγοντες.

- Από τις ιστορικές διαδικασίες δημιουργίας τους, που καθόρισαν την πυκνότητα δόμησης. Οι παλιότεροι οικισμοί, Μεταμόρφωση, Λευκοπηγή, Καρυδίτσα, Άνω Βατερό είναι συμπαγείς, ενώ οι υπόλοιποι παρουσιάζουν διαφοροποιημένη κάθε φορά μορφή αραιής δόμησης (μεγάλα οικοπέδα με κήπους, παρεμβολή αδόμητων). Οι πιο πρόσφατοι οικισμοί, Ν. Χαραυγή, Εξοχή - Καρδιά (στα Κοίλα) και Κλείτος που δημιουργήθηκαν από μετεγκατάσταση από τα πεδία της ΔΕΗ, δομούνται βάσει σύγχρονου πολεοδομικού σχεδίου που περιλαμβάνει χώρους κοινόχρηστων και κοινωνικών λειτουργιών.
- Από το ανάγλυφο του εδάφους και τα στοιχεία του περιβάλλοντος (πηγές, ρέματα, κ.λ.π.). Από αυτούς τους παράγοντες έχουν προκύψει οικισμοί γραμμικοί (π.χ. Πρωτοχώρι, Καρυδίτσα, Αλωνάκια, Λευκοπηγή) ή εκτεταμένοι (π.χ. Ξηρολίμνη, Κάτω Βατερό, Άργιλος, Πετρανά, Κοίλα, κ.λ.π.).
- Από τη θέση τους σε σχέση με το κύριο οδικό δίκτυο σύνδεσης με Κοζάνη. Ο παράγοντας αυτός που χαρακτηρίζει τους οικισμούς ως τόπους διέλευσης ή

Α' ΦΑΣΗ: ΣΤΡΑΤΗΓΙΚΟΣ ΣΧΕΔΙΑΣΜΟΣ (ΥΦΙΣΤΑΜΕΝΗ ΚΑΤΑΣΤΑΣΗ – ΣΤΡΑΤΗΓΙΚΗ ΔΗΜΟΥ ΚΟΖΑΝΗΣ)

προορισμού, επηρεάζει τον τρόπο ανάπτυξης προς δύο ή μια κατεύθυνση, κατά περίπτωση.

Ο σημαντικότερος όγκος της οικοδομικής ανάπτυξης λαμβάνει χώρα μέσα στα θεσμοθετημένα όρια των οικισμών, τα οποία περιλαμβάνουν εκτεταμένες περιοχές και οικόπεδα αδόμητα ακόμα. Η δυναμική της ανάπτυξης στα αδόμητα τμήματα τα οποία στερούνται πολεοδομικού σχεδίου, αλλά και οι στόχοι βελτίωσης του δομημένου τμήματος, ώθησαν στην ανάγκη σύνταξης πολεοδομικών μελετών για πολλούς οικισμούς.

Η δυναμική της εξωαστικής οικοδομικής ανάπτυξης εκφράζεται είτε γραμμικά, είτε εκτατικά - διάσπαρτα και ακολουθεί λειτουργικούς παράγοντες και το θεσμικό πλαίσιο δόμησης.

- Στις εκτός ορίων οικισμών άμεσες περιοχές το σημαντικότερο μέρος της ανάπτυξης γίνεται γραμμικά περί τους άξονες προσπέλασης, προς δύο κατευθύνσεις (οικισμοί διέλευσης) ή προς μια (οικισμοί προορισμού). Οι νέες χρήσεις περιλαμβάνουν κατοικία, υπηρεσίες εξυπηρέτησης, μονάδες παραγωγής, αποθήκευσης και σπανιότερα χρήσεις αναψυχής και εμπορίου, οι οποίες χωροθετούνται μέσα στους οικισμούς.
- Στην ευρύτερη περιοχή της Κοζάνης κατά μήκος των εθνικών και σημαντικών τοπικών οδικών αξόνων παρατηρείται αυξημένη οικοδομική δραστηριότητα, που οφείλεται κυρίως σε εγκατάσταση παραγωγικών μονάδων, αποθηκών, υπηρεσιών, εμπορικών εκθέσεων, κλπ.

Η ανάπτυξη κατοικίας στον ευρύτερο εξωαστικό χώρο είναι περιορισμένη. Οι διάσπαρτες και ολιγάριθμες κατοικίες, κυρίως στον κάμπο της Κοζάνης, έχουν εν γένει χαρακτήρα αγροικίας και σε λίγες περιπτώσεις είναι παραθεριστικές. Η δόμηση κατοικίας επιτρέπεται με τους όρους της εκτός σχεδίου δόμησης, σε όλη την περιοχή του Δήμου, εκτός από δύο ζώνες της ισχύουσας ΖΟΕ όπου απαγορεύεται. Αυτές είναι:

- Η ζώνη 4, στα ανατολικά της πόλης μεταξύ των οδικών αξόνων προς Θεσσαλονίκη και Λάρισα. Η απαγόρευση δόμησης κατοικίας αιτιολογείται από τον βιομηχανικό χαρακτήρα της ζώνης.
- Η ζώνη 8, βόρεια της προηγούμενης και σε επαφή με τη Ν. Χαραυγή. Η απαγόρευση οφείλεται στην ύπαρξη λατομικών και στρατιωτικών εγκαταστάσεων.

Σημαντικός αριθμός δημόσιων υπηρεσιών και οργανισμών συγκεντρώνεται στα βόρεια και βορειοανατολικά της Λευκόβρυσης: Δασαρχείο, Κτηνιατρείο, Εθνικός Οργανισμός Καπνού, Ι.Γ.Μ.Ε., ΚΤΕΟ Κοζάνης, Γεωργική Σχολή, Τοπογραφική Υπηρεσία και Πάρκο Κυκλοφοριακής Αγωγής. Σε διαδικασία υλοποίησης βρίσκεται η δημιουργία, στην περιοχή, του νέου Αθλητικού Κέντρου Κοζάνης το οποίο θα περιλαμβάνει ανοιχτά γήπεδα και κλειστούς αθλητικούς χώρους ολυμπιακών προδιαγραφών, για διοργάνωση αγώνων και για προπονήσεις. Θα ενσωματώνει παράλληλα και χώρους αναψυχής και υπαίθριους χώρους εκδηλώσεων.

Α' ΦΑΣΗ: ΣΤΡΑΤΗΓΙΚΟΣ ΣΧΕΔΙΑΣΜΟΣ (ΥΦΙΣΤΑΜΕΝΗ ΚΑΤΑΣΤΑΣΗ – ΣΤΡΑΤΗΓΙΚΗ ΔΗΜΟΥ ΚΟΖΑΝΗΣ)

Στον ίδιο ευρύτερο χώρο, εκατέρωθεν του δρόμου Κοζάνη - Λευκόβρυση, αναπτύσσονται παράλληλα παραγωγικές δραστηριότητες και αστικές λειτουργίες (ιδιωτικός παιδικός σταθμός, ιδιωτικό γήπεδο ποδοσφαίρου 5x5, κ.α.).

Δύο νέοι θεσμοθετημένοι οικιστικοί υποδοχείς της Δημοτικής Ενότητας χωροθετούνται στα νοτιοδυτικά της πόλης:

- Ο νέος οικισμός του Κλείτου, που δημιουργείται για τη μετεγκατάσταση των κατοίκων από τον παλιό οικισμό, που έχει ενταχθεί στα πεδία εξόρυξης της ΔΕΗ. Η εκτεταμένη περιοχή του νέου οικισμού βρίσκεται μεταξύ Πρωτοχωρίου και Αργίλου, στα δυτικά της οδού Κοζάνης - Λευκοπηγής.
- Η περιοχή της ΖΕΠ, βορειοανατολικά του Αργίλου, στην περιοχή Παϊάμπορο. Η Ζώνη Ενεργού Πολεοδόμησης καθορίστηκε με το από 16-2-89 Π.Δ. (ΦΕΚ 138Δ/8-3-89) και εγκρίθηκε η Πολεοδομική Μελέτη. Οι επιτρεπόμενες χρήσεις είναι:
 - Κατοικία
 - Κεντρικές λειτουργίες
 - Κοινόχρηστοι χώροι και χώροι πρασίνου
 - Κοινοφελείς λειτουργίες
 - Ελεύθεροι χώροι
 - Διοίκηση
 - Κτίρια - γήπεδα στάθμευσης
 - Επαγγελματικά εργαστήρια χαμηλής όχλησης
 - Τουρισμός - αναψυχή (ξενώνας, ξενοδοχεία, κ.λ.π.)
 - Υπάρχουσα Οικιστική Ανάπτυξη και η Δυναμική της

Δημοτική Ενότητα Αιανής

Ως η έδρα της Δημοτικής Ενότητας, η Αιανή είναι ο δυναμικότερος και μεγαλύτερος οικισμός, πυκνοδομημένος στο κέντρο του και αραιοδομημένος κοντά στα όρια του. Ο οικισμός μπορεί να χαρακτηριστεί μονοκεντρικός, ενώ ταυτόχρονα η ύπαρξη του επαρχιακού δρόμου Κοζάνης - Αιανής, που διασχίζει τον οικισμό και διακλαδίζεται εντός αυτού για Χρώμιο και Ρύμνιο με κατεύθυνση προς τα Δυτικά και Ανατολικά αντίστοιχα, συμβάλλει στη χωροθέτηση κατά μήκος αυτού χρήσεων με υπερτοπική σημασία (καταστήματα αναψυχής, εμπορικά καταστήματα). Στο κέντρο του οικισμού χωροθετούνται οι χρήσεις τοπικής σημασίας όπως το Δημαρχείο, εμπορικά καταστήματα, κέντρα αναψυχής, ΚΑΠΗ, Βιβλιοθήκη, σχολικά κτίρια, κλπ. Περιφερειακά από το κεντρικό τμήμα του οικισμού, η κύρια χρήση είναι η γενική κατοικία. Είναι εμφανής η έλλειψη κοινόχρηστων χώρων που να συμπληρώνουν τον οικιστικό ιστό. Υπάρχουν τάσεις και πιέσεις για οικιστική χρήση που εντοπίζονται κατά πρώτο λόγο βορειο-ανατολικά του οικισμού και κατά δεύτερο λόγο νότιο-δυτικά και νότια αυτού, όπου και έχουν κτιστεί αρκετές νέες οικοδομές.

Α' ΦΑΣΗ: ΣΤΡΑΤΗΓΙΚΟΣ ΣΧΕΔΙΑΣΜΟΣ (ΥΦΙΣΤΑΜΕΝΗ ΚΑΤΑΣΤΑΣΗ – ΣΤΡΑΤΗΓΙΚΗ ΔΗΜΟΥ ΚΟΖΑΝΗΣ)

Κυρίαρχη χρήση μέσα στον οικισμό της *Αγίας Παρασκευής* είναι η κατοικία. Οι λιγοστές χρήσεις των κεντρικών λειτουργιών (μικρά εμπορικά καταστήματα, αναψυκτήρια, καφεενεία, κ.λ.π.), καθώς και το Τοπικό Κατάστημα (πρώην κτίριο Κοινότητα), χωροθετούνται στο κέντρο του οικισμού, κατά μήκος του βασικού οδικού άξονα. Σημαντική θεωρείται η έλλειψη κοινόχρηστων χώρων μέσα στον οικισμό. Η μικρή σχετικά απόσταση του οικισμού από το αστικό κέντρο της Κοζάνης έχει ως φυσικό επακόλουθο τον προσανατολισμό των οικονομικών δραστηριοτήτων και πολλών κοινωνικών εξυπηρετήσεων του οικισμού (απασχόληση, εμπορικές συναλλαγές, εκπαίδευση, αναψυχή, κ.λπ.) από την πόλη της Κοζάνης.

Μόνο στο κέντρο του οικισμού της *Ροδιανής*, όπου παρατηρούνται κοινόχρηστες και κοινωφελείς λειτουργίες διαμορφώνονται πέντε (5) οικοδομικά τετράγωνα. Ο υπόλοιπος δομημένος χώρος δεν έχει σαφή όρια καθώς μικροί δρόμοι, στενά και σοκάκια οδηγούν στα κτίσματα. Κύριο χαρακτηριστικό του δομημένου χώρου, πέραν της πυκνής δόμησης, είναι η συνύπαρξη των κατοικιών του οικισμού με μικρές αγροτικές αποθήκες και κτηνοτροφικές εγκαταστάσεις, ιδιαίτερα προς τα δυτικά και νότια.

Ο οικισμός του Ρυμνίου έχει εγκεκριμένο σχέδιο, ενώ αποτελεί ένα συνεκτικό οικισμό με ελάχιστες κοινωνικές υποδομές. Οι κοινόχρηστοι χώροι είναι περιορισμένοι, ενώ ως «πλατεία» του οικισμού μπορεί να θεωρηθεί ο διαμορφωμένος χώρος μπροστά από την κεντρική εκκλησία του οικισμού, (Ι.Ν. Αγ. Ι. Προδρόμου). Το Ρύμνιο είναι ένας αραιοδομημένος οικισμός χωρίς ιδιαίτερο τουριστικό ενδιαφέρον και τουριστική ανάπτυξη, παρόλο που αποτελεί έναν παραλίμνιο οικισμό και θα μπορούσε να αποτελεί προορισμό πλήθους επισκεπτών. Οι λιγοστές χρήσεις αναπτύσσονται κατά μήκος του κύριου οδικού δικτύου του οικισμού. Παρόλο που ο οικισμός θα μπορούσε να έχει τουριστικό ενδιαφέρον, δεν υπάρχει ζήτηση γης για κατοικία.

Ο οικισμός της *Κερασιάς* παρουσιάζει κάποια κοινά χαρακτηριστικά με πολλούς από τους υπόλοιπους οικισμούς της Δημοτικής Ενότητας. Αυτά τα χαρακτηριστικά αφορούν στην έλλειψη κοινωνικών υποδομών και εξυπηρετήσεων, την έλλειψη κοινόχρηστων χώρων, το αδιάφορο οικιστικό περιβάλλον. Αποτελεί έναν πυκνοδομημένο και συνεκτικό οικισμό, χωρίς ιδιαίτερα στοιχεία αρχιτεκτονικού και οικιστικού ενδιαφέροντος, με περιορισμένους ελεύθερους χώρους και ακανόνιστη χάραξη του οδικού δικτύου. Γενικά, οι κεντρικές λειτουργίες είναι περιορισμένες στον οικισμό της Κερασιάς, ενώ η κύρια χρήση είναι η κατοικία. Η εξάρτηση της Κερασιάς από την πόλη της Κοζάνης είναι μεγάλη, τόσο όσον αφορά τις οικονομικές συναλλαγές, όσο και τις κοινωνικές εξυπηρετήσεις, καθώς και από την Αιανή σε πολλά επίπεδα εξυπηρέτησης.

Το *Χρώμιο* είναι ένας φθίνοντας οικισμός, που παρουσίασε σημαντική μείωση του πληθυσμού του την δεκαετία 1991-2001. Είναι αραιοδομημένος με περιορισμένους διαμορφωμένους κοινόχρηστους χώρους και σημαντικές ελλείψεις σε κοινωνικές υποδομές. Οι κεντρικές λειτουργίες στον οικισμό είναι περιορισμένες λόγω του μικρού του μεγέθους. Ο οικισμός του Χρωμίου εξαρτάται λειτουργικά είτε από την Αιανή και από άλλους γειτονικούς οικισμούς. Στον οικισμό δεν εντοπίζονται

Α΄ ΦΑΣΗ: ΣΤΡΑΤΗΓΙΚΟΣ ΣΧΕΔΙΑΣΜΟΣ (ΥΦΙΣΤΑΜΕΝΗ ΚΑΤΑΣΤΑΣΗ – ΣΤΡΑΤΗΓΙΚΗ ΔΗΜΟΥ ΚΟΖΑΝΗΣ)

φαινόμενα εκτός σχεδίου δόμησης ή αυθαίρετης δόμησης, ούτε εκδηλώνεται ζήτηση γης για εγκατάσταση επαγγελματικών ή άλλων δραστηριοτήτων. Φαινόμενα συνύπαρξης ασύμβατων χρήσεων γης αφορούν την κατοικία και μικρές μονάδες οικόσιτων ζώων ή αποθήκες, όπως σε όλους τους μικρούς, αγροτικούς οικισμούς.

Το κεντρικό τμήμα του οικισμού *Κτενίου*, παρουσιάζει έντονη πυκνότητα ως προς την δόμηση. Αυτό έχει ως αποτέλεσμα να «μεγαλώνει» η τάση για ανοικοδόμηση στην περιφέρεια του οικισμού, χωρίς όμως να προβλέπονται οι απαραίτητοι κοινόχρηστοι και κοινωφελείς χώροι. Η υφιστάμενη κατάσταση στο πυκνοδομημένο τμήμα του οικισμού, προσδίδει σε αυτόν τον χαρακτήρα ενός μονοκεντρικού οικισμού. Το μικρό μέγεθος του οικισμού έχει σαν αποτέλεσμα την έλλειψη άλλων κοινωφελών χρήσεων. Γενικά, στον οικισμό κυριαρχεί η χρήση της κατοικίας, κυρίως στο πυκνοδομημένο τμήμα του, ενώ τα αδόμητα τμήματα του οικισμού χρησιμοποιούνται για γεωργική εκμετάλλευση και σε ορισμένες περιπτώσεις για οικόσιτη κτηνοτροφία. Ο οικισμός χαρακτηρίζεται από έλλειψη διαμορφωμένων κοινόχρηστων χώρων. Η έλλειψη οδικών αξόνων, έχει ως αποτέλεσμα την ύπαρξη μεγάλου ποσοστού οικοπέδων χωρίς «πρόσωπο» και τη σχετική απομόνωσή τους από τον υπόλοιπο πολεοδομικό ιστό. Η υποδομή του οικισμού είναι πολύ φτωχή. Οι ανάγκες για κοινωνική υποδομή στο Κτένι είναι περιορισμένες λόγω του μικρού πληθυσμιακού του μεγέθους.

Δημοτική Ενότητα Δημητρίου Υψηλάντη

Ο οικισμός *Λιβερών* είναι ένας μικρός, αραιοδομημένος, αγροτικός οικισμός με πολλές αδόμητες εκτάσεις. Η πολεοδομική οργάνωση του οικισμού είναι στοιχειώδης και μονοκεντρική. Δεν παρατηρείται το φαινόμενο της εκτός σχεδίου δόμησης και η ζήτηση γης για κατοικία είναι περιορισμένη, έτσι δεν εντοπίζονται τάσεις επέκτασης του οικισμού. Λειτουργικά, ο οικισμός εξαρτάται είτε από τους γειτονικούς οικισμούς, είτε από την Ποντοκώμη και το Μαυροδένδρι, αλλά και από την Κοζάνη και την Πτολεμαΐδα. Κύρια χρήση είναι η κατοικία, εξοχική και μόνιμη, ενώ οι υπόλοιπες χρήσεις είναι λιγοστές και περιορισμένης έκτασης, λόγω του μικρού μεγέθους του οικισμού. Το κεντρικότερο σημείο του οικισμού αναπτύσσεται γραμμικά, κατά μήκος του κύριου οδικού άξονα. Η συνολική εικόνα του οικισμού δεν παρουσιάζει κάποια ενδιαφέροντα στοιχεία αρχιτεκτονικής. Υπάρχουν, βέβαια, αρκετές εξοχικές, κυρίως, κατοικίες που αποτελούν ενδιαφέροντα κτίρια από άποψη αρχιτεκτονικής και αναβαθμίζουν αισθητικά το τοπίο του οικισμού. Σε πολλές περιπτώσεις, η κατοικία συνυπάρχει με μικρές αγροτικές αποθήκες ή μικρές μονάδες οικόσιτων ζώων. Έτσι, γίνονται αντιληπτά φαινόμενα συνύπαρξης ασύμβατων χρήσεων γης αφορούν στην κατοικία και στις μικρές μονάδες ζώων, που όμως δε δημιουργούν ιδιαίτερα προβλήματα.

Ο οικισμός *Σιδερών* είναι ένας μικρός, στάσιμος, αραιοδομημένος οικισμός που κατά μήκος της βασικής οδικής αρτηρίας αναπτύσσονται οι λιγοστές κεντρικές λειτουργίες του οικισμού (εκκλησία, πνευματικό κέντρο, καφενείο, ουζερί, πάρκο - παιδική χαρά). Το μέγεθος του οικισμού είναι τέτοιο που δεν δημιουργούνται προβλήματα κυκλοφορίας και στάθμευσης, λόγω του μικρού κυκλοφοριακού φόρτου. Γενικά, ο οικισμός των Σιδερών δεν παρουσιάζει ενδιαφέροντα

Α' ΦΑΣΗ: ΣΤΡΑΤΗΓΙΚΟΣ ΣΧΕΔΙΑΣΜΟΣ (ΥΦΙΣΤΑΜΕΝΗ ΚΑΤΑΣΤΑΣΗ – ΣΤΡΑΤΗΓΙΚΗ ΔΗΜΟΥ ΚΟΖΑΝΗΣ)

αρχιτεκτονικά στοιχεία, αποτελώντας ένα μικρό, αγροτικό οικισμό, χωρίς παραδοσιακό χρώμα. Εντοπίζονται αρκετές εξοχικές κατοικίες, ενώ όπως στους περισσότερους αγροτικούς οικισμούς, η κατοικία, σε πολλές περιπτώσεις, συνυπάρχει με αποθήκες ή μικρές κτηνοτροφικές μονάδες οικόσιτων ζώων. Επίσης δεν καταγράφονται φαινόμενα εκτός σχεδίου δόμησης και η ζήτηση γης για κατοικία και επαγγελματικές δραστηριότητες είναι περιορισμένη. Τέλος, δεν παρατηρείται τάση επέκτασης του οικισμού.

Η *Ποντοκώμη* ως προσφυγικός οικισμός παρουσιάζει ρυμοτομικό σχέδιο που στηρίζεται στην Ιπποδάμεια πολεοδομική οργάνωση με σχετικά άνετους, φαρδείς και ευθείς δρόμους. Κατά μήκος του πρωτεύοντα οδικού άξονα είναι χωροθετημένες οι κεντρικές λειτουργίες του οικισμού. Γενικά, λόγω της ρυμοτομίας του οικισμού και της καλής ποιότητας των δρόμων (ικανοποιητικό πλάτος, ασφαλοστρωμένοι δρόμοι στην πλειοψηφία τους), δεν υπάρχει ιδιαίτερο πρόβλημα προσπέλασης. Είναι ένας «ζωντανός», αρκετά αναπτυγμένος οικισμός, με σχετική αυτοδυναμία εξυπηρέτησης και λειτουργίας που μπορεί να εξυπηρετεί και τους γύρω οικισμούς σε επίπεδο εκπαίδευσης, λιανικού εμπορίου, αναψυχής, κλπ. Εντός ορίων οικισμού δεν εντοπίζονται ιδιαίτερα προβλήματα λόγω συνύπαρξης ασύμβατων δραστηριοτήτων. Η κυρίαρχη χρήση είναι η κατοικία, όπου συνυπάρχει με αγροτικές αποθήκες και σε κάποιες περιπτώσεις με μικρές μονάδες οικόσιτων ζώων. Στον οικισμό δεν εντοπίζονται τάσεις επέκτασης. Η ζήτηση γης για εγκατάσταση επαγγελματικών δραστηριοτήτων είναι μεγαλύτερη στην είσοδο του οικισμού, ανατολικά, καθώς και στο κέντρο του οικισμού, όπου σημειώνονται και οι περισσότερες επαγγελματικές δραστηριότητες, κατά μήκος του κύριου οδικού άξονα. Ο οικισμός δεν διαθέτει ιδιαίτερα ενδιαφέροντα και παραδοσιακά στοιχεία, ενώ η εικόνα του θυμίζει περισσότερο «προάστιο» κάποιας πόλης. Πρόκειται για έναν αρκετά «αστικοποιημένος» οικισμό, ιδιαίτερα στο κέντρο του.

Το *Μαυροδένδρι* παρουσιάζει ακανόνιστη ρυμοτομία και σε κάποιες περιπτώσεις εμφανίζονται οικόπεδα χωρίς πρόσβαση σε οδό. Είναι ένας δυναμικός οικισμός, που συγκεντρώνει τις διοικητικές υπηρεσίες εξυπηρετώντας τις ανάγκες διοίκησης στο σύνολο των οικισμών της Δημοτικής Ενότητας. Γενικά, στον οικισμό ελάχιστα είναι τα στοιχεία εκείνα που διαφοροποιούν την μία χρήση από την άλλη. Ακόμα και το κέντρο του οικισμού δεν έχει μία συνεκτική μορφή. Μέσα σε αυτό το πλαίσιο κινήθηκε και η διαμόρφωση του κεντρικού οδικού άξονα στον οποίο αναπτύσσονται γραμμικά οι περισσότερες κεντρικές λειτουργίες του οικισμού. Η Κοζάνη και η Πτολεμαΐδα εξυπηρετούν σε σημαντικό βαθμό τις ανάγκες του οικισμού για την παροχή υπηρεσιών (δημόσιων και ιδιωτικών), περίθαλψης, εμπορίου, εκπαίδευσης, κλπ. Ως προς το επίπεδο των κοινωνικών υποδομών η περιοχή εμφανίζει ορισμένες ελλείψεις, καθώς κάποιοι οικισμοί διαθέτουν την απολύτως απαραίτητη υποδομή στους τομείς της εκπαίδευσης, του αθλητισμού, της υγείας - πρόνοιας, του πολιτισμού - τουρισμού, καθώς και των κεντρικών λειτουργιών και διοίκησης.

Δημοτική Ενότητα Ελίμειας

Η μορφή του ρυμοτομικού σχεδίου, σχεδόν του συνόλου των Τοπικών Κοινοτήτων, παραπέμπει στο ακτινικό σύστημα ανάπτυξης, με αποτέλεσμα την συγκέντρωση

Α' ΦΑΣΗ: ΣΤΡΑΤΗΓΙΚΟΣ ΣΧΕΔΙΑΣΜΟΣ (ΥΦΙΣΤΑΜΕΝΗ ΚΑΤΑΣΤΑΣΗ – ΣΤΡΑΤΗΓΙΚΗ ΔΗΜΟΥ ΚΟΖΑΝΗΣ)

όλων των βασικών κεντρικών λειτουργιών και χρήσεων γύρω από την κεντρική πλατεία κάθε οικισμού. Εξάιρεση αποτελεί η Κάτω Κώμη, που παρουσιάζει γραμμική ανάπτυξη κατά μήκος του κεντρικού οδικού άξονα και ο Κρόκος όπου δεν υπάρχει σαφής γεωγραφικό προσδιορισμός του κέντρου.

Οι οικισμοί της περιοχής αναπτύσσονται κατά μήκος δύο οδικών αξόνων του κύριου και δευτερεύοντος επαρχιακού οδικού δικτύου που κατευθύνονται προς τα νότια και νοτιοανατολικά της πόλης της Κοζάνης. Επιπλέον, ο κεντρικός οδικός άξονας που διασχίζει κάθε οικισμό, χαρακτηρίζεται ταυτόχρονα τοπικός, ενδοδημοτικός και επαρχιακός. Οι κεντρικοί δρόμοι των οικισμών συγκεντρώνουν όλο τον κυκλοφοριακό φόρτο, υποστηρίζουν και εντείνουν τις διαμπερείς κινήσεις, ενώ το υπόλοιπο οδικό δίκτυο απορροφά πολύ μικρό μέρος της κυκλοφορίας και επιπλέον δεν είναι ικανό να συγκεντρώσει μέρος αυτής. Ενδιαφέρον ως προς την οικιστική του ανάπτυξη παρουσιάζει το Σπάρτο που αναπτύσσεται αμφιθεατρικά. Με πολεοδομικούς νομικούς όρους οι οικισμοί χαρακτηρίζονται μονοκεντρικοί ως προς την μορφή ανάπτυξής τους και την λειτουργία τους, αδιάφοροι ως προς τον ιδιαίτερο χαρακτήρα του δομημένου περιβάλλοντος και τον απαιτούμενο βαθμό προστασίας.

Οι Τοπικές Κοινότητες του Κρόκου, της Καισαρείας, της Άνω Κώμης, της Μηλιάς και του Πύργου (παρά το μικρό μέγεθός τους), είναι πυκνοδομημένοι και παρουσιάζουν ιδιαίτερα οι τρεις πρώτες, καλή συνοχή οικιστικού δικτύου. Αντίθετα η Κάτω Κώμη, ο Κήπος, η Αμυγδαλιά, η Ανατολή, ο Πύργος, η Σταυρωτή, το Κοντοβούνι και το Σπάρτο είναι αραιοκατοικημένοι. Μεγάλο τμήμα των διαθέσιμων οικοπέδων στους αραιοκατοικημένους αυτούς οικισμούς είναι αδόμητο με αποτέλεσμα να παρουσιάζεται οπτική ασυνέχεια, ενώ το υφιστάμενο εσωτερικό οδικό δίκτυο δημιουργεί παράγωνα οικοδομικά τετράγωνα. Λειτουργική και ρυμοτομική ασυνέχεια παρουσιάζεται επίσης σε αρκετά σημεία των οικισμών όπου υπάρχουν αδιέξοδα ή αδιάνοικτα τμήματα δρόμων.

Αναφορικά με τις χρήσεις γης παρατηρείται ότι στον Κρόκο, την Καισαρεία και την Άνω Κώμη που είναι και οι πιο ανεπτυγμένες Τοπικές Κοινότητες, υπάρχει σαφής διαχωρισμός των «ζωνών - περιοχών κατοικίας», από τις υπόλοιπες περιοχές στις οποίες κυριαρχούν άλλες κατηγορίες χρήσεων γης, όπως αποθήκες, στάβλοι κλπ. Το εμπορικό κέντρο ταυτίζεται με το διοικητικό. Στους μικρότερους οικισμούς παρατηρούνται συγκρούσεις χρήσεων γης, όπως για παράδειγμα η συνύπαρξη κτισμάτων που χρησιμεύουν είτε ως αποθήκες, είτε ως χώροι οικόσιτης εκτροφής ζώων και πτηνών, στο ίδιο οικόπεδο με την κατοικία. Σε άλλους μικρότερους, σχεδόν εγκαταλελειμμένους οικισμούς, όπως στην Αμυγδαλιά, στην Ανατολή, στον Πύργο, στην Σταυρωτή και στο Κοντοβούνι, τα κτίρια αποθήκευσης και στάβλων, δεσπόζουν και κυριαρχούν σε σχέση με την κατοικία. Οι υπόλοιπες χρήσεις αφορούν κτίρια εκπαίδευσης, υγείας - πρόνοιας, αθλητικές εγκαταστάσεις και κοινωνικές - διοικητικές λειτουργίες όπως περιγράφηκαν παραπάνω. Σε κανένα οικισμό δεν λειτουργούν ξενοδοχειακές μονάδες, έστω και μικρής επενδυτικής υποδομής, ενώ οι περισσότεροι από αυτούς δεν διαθέτουν χώρους στάθμευσης. Η οποιαδήποτε προσπάθεια τουριστικής ανάπτυξης της περιοχής θα πρέπει να

Α' ΦΑΣΗ: ΣΤΡΑΤΗΓΙΚΟΣ ΣΧΕΔΙΑΣΜΟΣ (ΥΦΙΣΤΑΜΕΝΗ ΚΑΤΑΣΤΑΣΗ – ΣΤΡΑΤΗΓΙΚΗ ΔΗΜΟΥ ΚΟΖΑΝΗΣ)

συνδυαστεί με την ανάπτυξη και αναβάθμιση των οικισμών, όπως αυτή μπορεί να εκφραστεί με την ύπαρξη και λειτουργία χρήσεων που να την υποστηρίζουν. Οι εργαστηριακές και εργοστασιακές μονάδες αφορούν στη λειτουργία μηχανουργείων, σιλό, θερμοκήπια αρωματικών φυτών κλπ.

Τα παραδοσιακά στοιχεία έχουν εξαλειφθεί και τα κτίρια είναι προσαρμοσμένα στους σύγχρονους αρχιτεκτονικούς ρυθμούς. Γενικότερα, η κατάσταση και ποιότητα των κτισμάτων θεωρείται καλή και σε αρκετές περιπτώσεις άριστη. Αντίθετα οι κοινόχρηστοι και γενικότερα ελεύθεροι χώροι (πλατείες, πάρκα, παιδικές χαρές) παρουσιάζουν καθυστέρηση ως προς την διαμόρφωση και λειτουργία τους.

Κρίνεται προτεραιότητα η ανάγκη αναβάθμισης, ανασυγκρότησης και εξυγίανσης του δομημένου τμήματος των οικισμών, καθώς της λειτουργίας και της θέσης τους τόσο ως προς το διοικητικό κέντρο της Δημοτικής Ενότητας, όσο και ως προς την πόλη της Κοζάνης. Η εκμετάλλευση λειτουργιών χωροθετημένων στα όρια των Τοπικών Κοινοτήτων θα παίξει ουσιαστικό ρόλο στην οργάνωση, λειτουργία και προσδιορισμό της νέας ταυτότητας της Δημοτικής Ενότητας (π.χ. γειτνίαση με την τεχνητή λίμνη Πολυφύτου).

Δημοτική Ενότητα Ελλησπόντου

Το οικιστικό δίκτυο τόσο της Δημοτικής Ενότητας Ελλησπόντου, όσο και της ευρύτερης περιοχής υπέστη σημαντικές επιπτώσεις από την εξορυκτική δραστηριότητα της ΔΕΗ, καθώς κατά τα τελευταία 30 χρόνια αποτέλεσε την αιτία για τη μετεγκατάσταση τριών οικισμών (Χαραυγής, Καρδιάς, Εξοχής) και πρόσφατα του Κλείτου, ο οποίος ανήκε στη Δημοτική Ενότητα Ελλησπόντου. Ο οικισμός μετεγκαταστάθηκε εκτός της περιοχής της Δημοτικής Ενότητας, σε περιοχή εντός των διοικητικών ορίων της όμορης Δημοτικής Ενότητας Κοζάνης (σε έκταση 1.000 περίπου στρεμμάτων που εκτείνεται μεταξύ των οικισμών Πρωτοχωρίου και Αργίλου στα δυτικά της πόλης της Κοζάνης).

Χαρακτηριστικό γνώρισμα της ανάπτυξης και λειτουργίας των οικισμών είναι η ανάπτυξη των λειτουργιών και χρήσεων γύρω από μια μικρή ακτίνα - συνήθως περιμετρικά της κεντρικής πλατείας ή κατά μήκος του κεντρικού οδικού άξονα. Κυρίαρχη χρήση είναι η κατοικία, ενώ οι οικισμοί χαρακτηρίζονται αδιάφοροι ως προς τον ιδιαίτερο χαρακτήρα του δομημένου περιβάλλοντος και τον απαιτούμενο βαθμό προστασίας. Όλοι οι οικισμοί είναι αραιοδομημένοι. Μεγάλο τμήμα των διαθέσιμων οικοπέδων είναι αδόμητο. Λειτουργική και ρυμοτομική ασυνέχεια παρουσιάζεται επίσης και σε αρκετά σημεία των οικισμών όπου υπάρχουν αδιέξοδα ή αδιάνοικτα τμήματα δρόμων. Στους περισσότερους οικισμούς, οι κεντρικές λειτουργίες χωροθετούνται συγκεντρωμένες σε λιγοστά οικοδομικά τετράγωνα (πλατεία, παιδική χαρά, δημαρχείο, πολιτιστικός σύλλογος κλπ).

Εμπορικό κέντρο που καλύπτει τις καθημερινές ανάγκες των κατοίκων είναι το Δρέπανο, αν και πολλές ανάγκες καλύπτονται απευθείας από την Κοζάνη.

Σε πολεοδομικό επίπεδο οι αλλαγές εκφράζονται με επεμβάσεις αναβάθμισης και οργάνωσης των ελεύθερων και κοινόχρηστων χώρων με αστικό χαρακτήρα, καθώς

Α' ΦΑΣΗ: ΣΤΡΑΤΗΓΙΚΟΣ ΣΧΕΔΙΑΣΜΟΣ (ΥΦΙΣΤΑΜΕΝΗ ΚΑΤΑΣΤΑΣΗ – ΣΤΡΑΤΗΓΙΚΗ ΔΗΜΟΥ ΚΟΖΑΝΗΣ)

και με εμπλουτισμό των πολεοδομικών λειτουργιών (εμπόριο, αναψυχή, υπηρεσίες) - χαρακτηριστικότερο παράδειγμα ο οικισμός του Αγίου Δημητρίου, όπου συγκεντρώνεται σημαντικός αριθμός πολεοδομικών λειτουργιών - για την εξυπηρέτηση των νέων αναγκών και απαιτήσεων. Ωστόσο, στους περισσότερους οικισμούς οι ελεύθεροι-κοινόχρηστοι χώροι είναι αδιαμόρφωτοι (π.χ. Αυγή, Λεβέντης, Αγ. Θεόδωροι, Γαλάσι).

Επιπλέον, κάποιοι από τους οικισμούς έχουν σχεδόν εγκαταλειφθεί και χρησιμοποιούνται μόνο ως τόποι β' κατοικίας (Αυγή, Λεβέντης, Γαλάσι, Σκάφη). Στους οικισμούς αυτούς δεν υπάρχουν διαμορφωμένοι υπαίθριοι χώροι συνάθροισης κοινού, ενώ ο δημόσιος χώρος λειτουργεί συχνά ως προέκταση του ιδιωτικού χώρου.

Γενικά, ως προς το επίπεδο των κοινωνικών υποδομών η περιοχή εμφανίζει ορισμένες ελλείψεις, καθώς κάποιοι οικισμοί διαθέτουν την απολύτως απαραίτητη υποδομή στους τομείς της εκπαίδευσης, του αθλητισμού, της υγείας - πρόνοιας, του πολιτισμού - τουρισμού, καθώς και των κεντρικών λειτουργιών και διοίκησης.

► Πολιτιστικό - Αρχιτεκτονικό - Ιστορικό Απόθεμα

Δημοτική Ενότητα Κοζάνης

Τα περισσότερα κηρυγμένα μνημεία στην περιοχή Δημοτικής Ενότητας βρίσκονται στην πόλη της Κοζάνης και αφορούν σε θρησκευτικά και ιδιωτικά κτίρια:

- Ι.Ν. Αγίου Νικολάου, Π.Δ. 27-10-1926 (ΦΕΚ 398/Α/6-11-1926)
- Μητροπολιτικό Μέγαρο, Β.Δ. 15-10-1937 (ΦΕΚ 428/Α/23-10-1937)
- Ι.Ν. Αγίου Δημητρίου, Υ.Α. ΥΠΠΟ/ΑΡΧ/Β1/936/21638/457 (ΦΕΚ 475/24-6-1994)
- Οικία Γρ. Βούρκα, Β.Δ. 15-10-1937 (ΦΕΚ 28/Α/23-10-1937)
- Οικία Νικ. Βούρκα, Υ.Α. 13871/2-8-1965 (ΦΕΚ 523/Β/16-8-1965), Υ.Α. 16307/9-9-1965 (ΦΕΚ 605/Β/16-9-1965), Υ.Α. 16305/9-9-1965 (ΦΕΚ 618/Β/16-8-1965)
- Αρχοντικό ιδ. Κ. Γκορτσούλη και Λ. Μουστάκα Υ.Α.9856/9-9-1965 (ΦΕΚ 618/Β/17-9-1965)
- Οικία Γ. Λασσάνη, Υ.Α. 122003/3719/13-4-1951 (ΦΕΚ 76/Β/23-4-1951), Υ.Α. 130748/4414/2652/21-12-1951 (ΦΕΚ 251/Β/27-12-1951), Υ.Α. 35708/1332/12-1-1953 (ΦΕΚ 25/Β/2-2-1953)

Στους υπόλοιπους οικισμούς της Δημοτικής Ενότητας έχουν κηρυχθεί:

- Στη Λευκοπηγή, ο Ι.Ν. Αγίου Ιωάννου Προδρόμου, Υ.Α. ΥΠΠΟ/ΑΡΧ/Β1/Φ36/35130/892/7-8-1995.
- Στη Μεταμόρφωση, ο Ι.Ν. Αγίου Δημητρίου, Υ.Α. ΥΠΠΟ/ΑΡΧ/Β1/Φ36/26378/758/12-7-1996.

Από τους οικισμούς των Τοπικών κοινοτήτων της Δημοτικής Ενότητας Κοζάνης που παρουσιάζουν ιδιαίτερα παραδοσιακά αρχιτεκτονικά και πολεοδομικά

Α' ΦΑΣΗ: ΣΤΡΑΤΗΓΙΚΟΣ ΣΧΕΔΙΑΣΜΟΣ (ΥΦΙΣΤΑΜΕΝΗ ΚΑΤΑΣΤΑΣΗ – ΣΤΡΑΤΗΓΙΚΗ ΔΗΜΟΥ ΚΟΖΑΝΗΣ)

χαρακτηριστικά διακρίνονται η Μεταμόρφωση, η Λευκοπηγή και η Καρυδίτσα. Οι τρεις οικισμοί είναι οι παλαιότεροι του Δήμου και χαρακτηρίζονται από συνεκτικότητα του πολεοδομικού ιστού, πυκνό δίκτυο στενών δρόμων και ύπαρξη πλατείας - «κέντρου» με κοινόχρηστες λειτουργίες και παλιές εκκλησίες.

Ιδιαίτερα στη Λευκοπηγή, που είναι από τους μεγάλους οικισμούς της Δημοτικής Ενότητας, η συγκέντρωση πλήθους λειτουργιών στην πλατεία και κατά μήκος της οδού διέλευσης, δημιουργεί ένα πραγματικό κέντρο οικισμού με κίνηση σε όλη τη διάρκεια της ημέρας. Περιλαμβάνονται λειτουργίες εμπορίου, εργαστήρια, δημόσιες και κοινωνικές υπηρεσίες, αναψυχή και η παλιά εκκλησία. Τα αρχιτεκτονικά χαρακτηριστικά των κτιρίων γύρω και στον ευρύτερο χώρο της πλατείας δεν έχουν αλλοιωθεί ριζικά. Ο αισθητικός χαρακτήρας της πλατείας αναδεικνύεται από την πέτρινη εκκλησία με το ωραίο καμπαναριό, στη μια πλευρά και από τα ψηλά δέντρα και τη διέλευση ρυακιού.

Η Μεταμόρφωση είναι ένας μικρός οικισμός που αναπτύσσεται σε ημιορεινό έδαφος στο βάθος μικρής κοιλάδας. Χαρακτηρίζεται από μικρό αριθμό λειτουργιών (κοινοτικό γραφείο, 3-4 μαγαζιά) και την παλιά εκκλησία, γύρω από την πλατεία. Ο αισθητικός παραδοσιακός χαρακτήρας αποδίδεται από την εκκλησία και από σημαντικό αριθμό παλιών σπιτιών που αναπτύσσονται στο επικλινές έδαφος.

Η Καρυδίτσα έχει χάσει τον παραδοσιακό αρχιτεκτονικό χαρακτήρα της, αλλά διατηρεί τον συμπαγή οικιστικό ιστό με τα στενά δρομάκια και την τυπική πλατεία με την παλιά εκκλησία και το χαρακτηριστικό καμπαναριό.

Δημοτική Ενότητα Αιανής

Η Αιανή είναι ένας ιστορικός οικισμός στον οποίο ο αρχαιολογικός χώρος του προσδίδει μια ακτινοβολία σε ολόκληρη τη Βόρεια Ελλάδα. Προς αυτή την κατεύθυνση έγιναν πολλά τα τελευταία χρόνια, όπως οι αρχαιολογικές ανασκαφές, η ανέγερση του μουσείου, η σχεδιαζόμενη ανάδειξη ολόκληρου του ευρύτερου χώρου μέσα από την Προγραμματική Σύμβαση του ΥΠΠΟ με την Τοπική Αυτοδιοίκηση της ευρύτερης περιοχής, κλπ.

Η συστηματική ανασκαφική έρευνα που άρχισε το 1983 έφερε στο φως σημαντικά αρχιτεκτονικά λείψανα, συστάδες τάφων και οργανωμένα νεκροταφεία, τα οποία χρονολογούνται από τα προϊστορικά μέχρι τα υστεροελληνικά χρόνια.

Η αρχαία Αιανή ταυτίζεται με την πόλη που αναπτύσσεται στα επάλληλα πλατώματα ενός επιβλητικού λόφου με το χαρακτηριστικό όνομα Μεγάλη Ράχη, 1,5χλμ. βορειοανατολικά της σύγχρονης Αιανής. Έχουν ανασκαφεί τρία μεγάλα δημόσια κτίρια και πολλές ιδιωτικές κατοικίες με πλούσια κινητά ευρήματα.

Οι συστάδες των τάφων και τα εκτεταμένα νεκροταφεία που έχουν εντοπισθεί και εν μέρει ανασκαφεί γύρω από το λόφο με την αρχαία πόλη χρονολογούνται από την Ύστερη Εποχή του Χαλκού μέχρι τα υστεροελληνικά χρόνια. Στη Νεκρόπολη των αρχαϊκών και κλασικών χρόνων, 1χλμ. βόρεια, έχουν αποκαλυφθεί μεγάλοι χτιστοί θαλαμωτοί, μικρότεροι χτιστοί κιβωτιόσχημοι και λακκοειδείς τάφοι.

Α΄ ΦΑΣΗ: ΣΤΡΑΤΗΓΙΚΟΣ ΣΧΕΔΙΑΣΜΟΣ (ΥΦΙΣΤΑΜΕΝΗ ΚΑΤΑΣΤΑΣΗ – ΣΤΡΑΤΗΓΙΚΗ ΔΗΜΟΥ ΚΟΖΑΝΗΣ)

Την αρχαιολογική εικόνα της περιοχής συμπληρώνουν τα κάστρα του Παλαιόκαστρου και του Κτενίου, ένα πλήθος βυζαντινών ναών της μεσοβυζαντινής και υστεροβυζαντινής περιόδου και το μοναστήρι του Αγίου Νικάνωρος «Μονή Ζάβορδας» που μαρτυρούν την πολιτισμική συνέχεια της περιοχής.

Στην Αιανή υπάρχει το αρχαιολογικό Μουσείο όπου φυλάσσονται τα σημαντικά αρχαιολογικά ευρήματα και στο Χρώμιο βρίσκεται το «Μουσείο του Μακεδονικού Αγώνα» κτισμένο στο όρος Βούρινος στο Τ.Δ. Χρωμίου.

Κηρυγμένοι Αρχαιολογικοί Χώροι είναι το κάστρο Κτενίου (ΦΕΚ 286/18-3-30, Π.Δ. 7-8-30), η Μακρυρράχη ή Μεγάλη Ράχη Αιανής (ΦΕΚ 527/24-8-67, ΥΑ 21220/10-8-67) και όλη η ευρύτερη περιοχή που εκτείνεται από το κέντρο της πρώην κοινότητας Αιανής Κοζάνης σε ακτίνα 2000μ. (ΦΕΚ 1504/15-12-76/τ.Β΄).

Ο καθορισμός των ορίων και των χρήσεων γης των ζωνών προστασίας Α1, Α2, Α3, Α4 και Β που βρίσκονται στην ευρύτερη περιοχή ενδιαφέροντος φαίνεται στην απόφαση ΥΠΠΟ/ΑΡΧ/Α1/Φ17/26357/1503.

Κηρυγμένα Βυζαντινά και Μεταβυζαντινά Μνημεία της περιοχής είναι ο Ναός Παναγίας, ο Ναός Αγίου Δημητρίου, ο Ναός Αγίου Νικολάου και ο Ναός Ταξιάρχου Αιανής (ΦΕΚ 279/τ.Β./20-10-58, ΥΑ 136486/5632/6-10-58).

Επίσης, πέρα από τα παραπάνω, σύμφωνα με την 17η Εφορεία Βυζαντινών Αρχαιοτήτων, στη Δημοτική Κοινότητα Αιανής υπάρχουν τα εξής χαρακτηρισμένα με υπουργική απόφαση ιστορικά διατηρητέα μνημεία:

- Ι.Ν. Αγίου Νέστορα (Υ.Α. ΥΠΠΟ/ΑΡΧ/Β1/Φ36/ΚΗΡ/32197/875/25-9-1997, ΦΕΚ 904/Β/14-10-1997)
- Ι.Ν. Αγίας Παρασκευής (Υ.Α. ΥΠΠΟ/ΑΡΧ/Β1/Φ36/ΚΗΡ/48980/1641/10-10-1997, ΦΕΚ 948/Β/22-10-1997)
- Ι.Ν. Αγίου Ιωάννη Προδρόμου (Υ.Α. ΥΠΠΟ/ΑΡΧ/Β1/ΚΗΡ/46589/1594/25-9-1997, ΦΕΚ 904/Β/14-10-1997)
- Ι.Ν. Αγίας Τριάδας (Υ.Α. ΥΠΠΟ/ΑΡΧ/Β1/Φ36/ΚΗΡ/46586/1591/25-9-1997, ΦΕΚ 904/Β/14-10-1997)
- Μοναστηριακό συγκρότημα Αγίου Αθανασίου (Υ.Α. ΥΠΠΟ / ΑΡΧ / Β1 / Φ36 / ΚΗΡ / 46587 / 1592 / 25-9-1997, ΦΕΚ 904/14-10-1997)
- Ι.Ν. Αγίας Αναστασίας (Υ.Α. ΥΠΠΟ/ΑΡΧ/Β1/Φ36/ΚΗΡ/46590/1595/25-9-1997, ΦΕΚ 904/Β/14-10-1997)

Στα περισσότερα από τα ανωτέρω μνημεία έχουν γίνει εργασίες αποκατάστασης και προγραμματίζονται μελλοντικές ανάλογα με τις χρηματοδοτήσεις.

Δημοτική Ενότητα Δημητρίου Υψηλάντη

Στην ευρύτερη περιοχή της Ποντοκώμης έχουν εντοπισθεί πολλές αρχαιότητες. Συγκεκριμένα σε λόφο Βορειοδυτικά του χωριού διατηρήθηκε λείψανο αρχαίου φρουρίου, (θέση Κάστρο), με τρεις περιβόλους, από όπου προέρχεται και η λαβή μικρού κάδου σε σχήμα λεοντοκεφαλής που βρίσκεται στο Αρχαιολογικό Μουσείου Θεσσαλονίκης. Στα επιφανειακά ευρήματα (κεραμίδες στέγης, όστρακα αγγείων) από μια άλλη θέση νότια του σύγχρονου οικισμού (τη λεγόμενη Βρύση), περιλαμβάνονται νομίσματα Κασσάνδρου και Λυσιμάχου και αποσπασματικά επιτύμβια ανάγλυφα, όπως τμήμα της επίστεψης επιτύμβιας στήλης με τη μορφή σειρήνας. Τα ευρήματα αυτά ανήκουν σε εκτεταμένο οικισμό ρωμαϊκών και ελληνιστικών χρόνων.

Η περιοχή Τούμπα Ποντοκώμης αποτελεί έναν κηρυγμένο αρχαιολογικό χώρο και είναι ένας από τους επτά προϊστορικούς οικισμούς στην περιοχή της Κίτρινης Λίμνης (Σαριγκιόλ). Βρίσκεται εντός των διοικητικών ορίων της Δημοτικής Ενότητας Ελλησπόντου (στο αγρόκτημα ΣΑΑΚ Ποντοκώμης).

Η θέση Βρύση αποτελεί το σπουδαιότερο και τον μεγαλύτερο σε έκταση αρχαιολογικό χώρο της Ποντοκώμης. Οι πρώτες έρευνες στο χώρο πραγματοποιήθηκαν το 1982 και αποκαλύφθηκε οικία με *Impluvium*, η οποία σήμερα προστατεύεται και είναι επισκέψιμη. Έκτοτε με αφορμή την κατασκευή του δρόμου Κοζάνης - Πτολεμαΐδας, αγωγών ύδρευσης και άλλων μικρότερων έργων, έχουν ερευνηθεί και εν μέρει ανασκαφεί αρχαιότητες όλων των προϊστορικών και ιστορικών περιόδων.

Η θέση Κάστρο, βρίσκεται στο ύψωμα δυτικά του σύγχρονου οικισμού της Ποντοκώμης. Εν μέρει διακρίνονται τμήματα του τείχους όπως και λείψανα και θεμελιώσεις άλλων κτισμάτων.

Η θέση βουνό, βρίσκεται δυτικά του σύγχρονου οικισμού και της θέσης Βρύσης. Σποραδικά ευρήματα και παραδόσεις από αρχαιοφίλους, υποδεικνύουν την ύπαρξη ιερού στην περιοχή. Μικρή δοκιμαστική έρευνα κατά την διάρκεια χωματοληψίας στον ευρύτερο χώρο έφερε στο φως τμήματα αγγείων και πιθαριών.

Η θέση βρίσκεται Νοτιοανατολικά του ΑΗΣ Ποντοκώμης. Από τις επιφανειακές έρευνες προκύπτει ότι πρόκειται για εκτεταμένο οικισμό ελληνιστικών χρόνων.

Επίσης, αρχαιολογικά ευρήματα βρέθηκαν στις παρακάτω θέσεις ορυχείου Νοτιοδυτικού Πεδίου περιοχής Πτολεμαΐδας (Ποντοκώμης): Θέση Αναβρυτό, Θέση ΚΥΔΕΠ, Θέση Σουλουκιά, Θέση Δάσος, Θέση Αμυγδαλώνες - Οικισμός, Θέση Αμυγδαλώνες - Νεκροταφείο.

Η Τούμπα Μαυροδενδρίου είναι ένας από τους επτά προϊστορικούς οικισμούς στην Κίτρινη Λίμνη (Σαριγκιόλ) Κοζάνης. Η περιοχή βρίσκεται εντός των ορίων της Δημοτικής Ενότητας Δημητρίου Υψηλάντη.

Ευρήματα έχουν βρεθεί στη Θέση Στρατόπεδο Μαυροδενδρίου, στη Θέση Βόρεια οικισμού Μαυροδενδρίου, στη Θέση Στάση.

Α' ΦΑΣΗ: ΣΤΡΑΤΗΓΙΚΟΣ ΣΧΕΔΙΑΣΜΟΣ (ΥΦΙΣΤΑΜΕΝΗ ΚΑΤΑΣΤΑΣΗ – ΣΤΡΑΤΗΓΙΚΗ ΔΗΜΟΥ ΚΟΖΑΝΗΣ)

Αξιόλογα κτίσματα στην περιοχή του Δήμου Υψηλάντη, εντός των οικισμών, αποτελούν:

- Ο Ιερός Ναός Αγ. Παντελεήμονα, στην Ποντοκώμη (πολιούχος του οικισμού). Είναι ναός βασιλικός με τρούλο και είναι χωρισμένος σε τρία κλίτη (τρίκλητος). Χτίστηκε μετά το 1950.
- Ο Ιερός Ναός Αγ. Κωνσταντίνου στο Μαυροδένδρι.
- Ο Ιερός Ναός Αγ. Γεωργίου στα Σιδερά. Άρχισε να κτίζεται το 1938, περατώθηκε την δεκαετία του '50 και εξοπλίστηκε την δεκαετία του '60.
- Το Δημοτικό Σχολείο Μαυροδενδρίου.
- Το Δημαρχείο Δημητρίου Υψηλάντη στο Μαυροδένδρι.

Δημοτική Ενότητα Ελίμειας

Τα Δημοτικά Διαμερίσματα που συγκαταλέγονται στην περιοχή του Δήμου Ελίμειας, παρουσιάζουν ποικίλες διακυμάνσεις στην πολιτιστική τους κληρονομιά, όπως φαίνονται στον παρακάτω πίνακα :

Πίνακας 13: Πολιτιστική Κληρονομιά Τοπικών Κοινοτήτων Δημοτικής Ενότητας Ελίμειας

	Περιοχή - Τοπική Κοινότητα					
	Αμυδαλιά	Άνω Κώμη	Καισαρεία	Κάτω Κώμη	Κρόκος	Σπάρτο
Νεολιθική Εποχή	X & παραλίμιος χώρος	X	X & παραλίμιος χώρος			X & παραλίμιος χώρος
Εποχή Χαλκού		X				
Μυκηναϊκά Ευρήματα		X				
Εποχή Σιδήρου		X				
Αρχαϊκά - Κλασσικά Ευρήματα		X				
Εποχή Σιδήρου		X				
Ελληνιστικά - Ρωμαϊκά Ευρήματα		X	X	X	X	
Βυζαντινά - Μεταβυζαντινά Ευρήματα		X	X		X	
Νεώτερα Μνημεία		X				

Α΄ ΦΑΣΗ: ΣΤΡΑΤΗΓΙΚΟΣ ΣΧΕΔΙΑΣΜΟΣ (ΥΦΙΣΤΑΜΕΝΗ ΚΑΤΑΣΤΑΣΗ – ΣΤΡΑΤΗΓΙΚΗ ΔΗΜΟΥ ΚΟΖΑΝΗΣ)

Χώροι όπου έχουν εντοπισθεί αρχαιότητες διαφόρων περιόδων (προϊστορικής, ελληνιστικής, ρωμαϊκής και βυζαντινής περιόδου) εκτός των ήδη κηρυγμένων αρχαιολογικών χώρων είναι σε θέσεις των αγροκτημάτων Άνω Κώμης, Σταυρωτής, Καισαρείας, Σπάρτου, Σταυρωτής, Ανατολής και Αμυγδαλιάς.

Οι κηρυγμένοι ως αρχαιολογικοί χώροι στην περιοχή της Δημοτικής Ενότητας Ελίμειας είναι οι εξής:

- Το Κάστρο Καισαρείας (ΦΕΚ 286/18-3-1930, Π.Δ. 7-8-1930)
- Την περιοχή του Παλαιοκάστρου Καισαρείας έχει επίσης οριοθετηθεί από το ΥΠΠΟ ως Α΄ Ζώνη Προστασίας Αρχαιολογικού Χώρου Αιανής (Ζώνη Α4) (αποφάσεις ΥΠΠΟ/ΑΡΧ/Α1/Φ43/22172/1355/12-05-1998, ΦΕΚ 508/Β/26-5-1998 και ΥΠΠΟ/ΑΡΧ/Α1/Φ17/4994/207/31-03-1999, ΦΕΚ 422/Β/20-04-1999).
- Ο λόφος Προφήτη Ηλία ΒΑ της Άνω Κώμης (ΦΕΚ 286/18-3-1930, Π.Δ. 7-8-1930).
- Τμήμα του αγροκτήματος του Κήπου του Δ.Δ. Καισαρείας το οποίο έχει χαρακτηριστεί ως Ζώνη Α΄ Προστασίας του Αρχαιολογικού Χώρου Αιανής (Ζώνη Α1) και έχουν καθορισθεί συγκεκριμένες χρήσεις το 1999 με την προαναφερόμενη απόφαση Υπουργού Πολιτισμού (ΦΕΚ 422/Β/20-04-1999).
- Τμήμα του αγροκτήματος της Καισαρείας του Δ.Δ. Καισαρείας, το οποίο έχει χαρακτηριστεί ως Ζώνη Β΄ Προστασίας του Αρχαιολογικού Χώρου Αιανής.

Στη *Δημοτική Κοινότητα Κρόκου*, ως αξιόλογα στοιχεία του ιστορικού περιβάλλοντος καταγράφονται η εκκλησία της Αγίας Παρασκευής που κτίσθηκε το 1911-12, το υψηλό κωδωνοστάσιο, στον αύλειο χώρο του Ι.Ν. του Αγίου Νικολάου, το οποίο κτίσθηκε το 1904, το διδακτήριο του 1^{ου} Δημοτικού Σχολείου, που κτίσθηκε στο 1919, ορισμένα παλιά πετρόκτιστα οικήματα που διασώζονται μέχρι σήμερα και μαρτυρούν την εξέλιξη του κτισμένου περιβάλλοντος στο χρόνο. Όλα είναι κτισμένα στις αρχές του 20ου αιώνα και η σημερινή τους κατάσταση δεν είναι καλή.

Στην *Τοπική Κοινότητα Άνω Κώμης* δεν διασώζονται στοιχεία του ιστορικού περιβάλλοντος των τελευταίων αιώνων. Το μόνο μνημείο του οικισμού, είναι ο πρώην ενοριακός Ι.Ν. του Αγίου Γεωργίου, στο νεκροταφείο του οικισμού, που ανεγέρθηκε το 1882, στην ίδια θέση άλλου ναού που προϋπήρχε.

Στην *Τοπική Κοινότητα Μηλιάς* υπάρχει ένα από τα δύο μνημεία (των ύστερων χρόνων της Τουρκοκρατίας) της περιοχής, που έχουν χαρακτηριστεί από το Υπουργείο Πολιτισμού (την υπεύθυνη για την περιοχή, 11η Εφορία Βυζαντινών Αρχαιοτήτων) ως προστατευόμενα διατηρητέα μνημεία. Είναι ο νεκροταφειακός Ι.Ναός του Αγίου Δημητρίου που κτίσθηκε το 1861 και το εξωκκλήσι του Αγίου Αθανασίου, που αναφέρεται ότι κτίσθηκε πριν το 1861.

Στην *Τοπική Κοινότητα Καισαρείας*, υπάρχει το δεύτερο χαρακτηρισμένο μνημείο της περιοχής, ο ενοριακός Ι.Ναός του Αγίου Ιωάννη του Προδρόμου, στο κέντρο του οικισμού, που αναφέρεται ότι κτίσθηκε το 1856. Προστατεύεται ως διατηρητέο μνημείο (Υ.Α. ΥΠΠΟ 31721/ Φ36/691/12-7-1985 ΦΕΚ 467Β΄ /25-7-1985).

Στην Τοπική Κοινότητα Κήπου ο ενοριακός και ταυτόχρονα νεκροταφειακός Ι. Ναός του Αγίου Γεωργίου, στην άκρη του οικισμού, ανεγέρθηκε το 1938, στη θέση παλιότερου ναού.

Δημοτική Ενότητα Ελλησπόντου

Η έκταση που καταλαμβάνει η Δημοτική Ενότητα κατοικείται από τη Νεολιθική εποχή, κάτι που εκτιμάται βάσει ευρημάτων που βρέθηκαν στο χωριό Ακρινή και σε εκτεταμένο δίκτυο νεολιθικών οικισμών που εντοπίστηκαν και ερευνούνται από την αρχαιολογική υπηρεσία στη λεκάνη της αποξηραμένης Κίτρινης Λίμνης (Σαρί Γκιόλ) και χρονολογούνται από την 6η χιλιετία π.Χ.

Οι κηρυγμένοι ως αρχαιολογικοί χώροι στην περιοχή της Δημοτικής Ενότητας Ελλησπόντου είναι οι εξής:

- Οι προϊστορικοί οικισμοί της Μεγάλης και Μικρής Τούμπας Αγίου Δημητρίου.
- Ο λεγόμενος Μεγάλο Νησί Προϊστορικός οικισμός Γαλάνης.
- Οι λεγόμενοι Μικρό Νησί και Τούμπα Προϊστορικοί οικισμοί της Ακρινής.
- Ο αρχαιολογικός χώρος στο ύψωμα του Αγίου Ελευθερίου Δρεπάνου.
- Πέντε από τους επτά προϊστορικούς οικισμούς στην Κίτρινη Λίμνη (Σαριγκιόλ), οι Τούμπα Δρεπάνου, Τούμπα Χάμπουλα Ακρινής, Τούμπα Κεραμίδια (Κιρεμίτ) Ακρινής, Ξεροπήγαδο Κοιλιάδας και Τούμπα Τετραλόφου.
- Ο προϊστορικός οικισμός Κρεμαστής - Κοιλιάδας.
- Ο αρχαιολογικός χώρος στους βόρειους πρόποδες του όρους Σκοπός που εκτείνεται από την Κοιλιάδα έως το Γαλάνι.

Εκτός από τους κηρυγμένους χώρους υπάρχει ο σημαντικός αρχαιολογικός χώρος του Πολυμύλου με αρχαιολογικές ενδείξεις από την Εποχή Χαλκού έως και τους βυζαντινούς χρόνους και ο προϊστορικός οικισμός του Κλείτου με ευρήματα από τη Νεολιθική εποχή, καθώς και από την εποχή του Χαλκού.

Επίσης, στην περιοχή υπάρχουν ευρήματα από δύο Παλαιοχριστιανικές Εκκλησίες, στους οικισμούς Ακρινής και Βοσκοχωρίου.

Η περιοχή της Δημοτικής Ενότητας Ελλησπόντου, έχει να επιδείξει χώρους και τοπία που έχουν ιδιαίτερη αισθητική ή συμβολική αξία. Αυτοί οι χώροι βρίσκονται γύρω από την πεδινή περιοχή, όπου κυριαρχεί το βιομηχανικό - εξορυκτικό τοπίο στο δυτικό τμήμα αυτής, λόγω των δραστηριοτήτων της ΔΕΗ. Επίσης οι ορεινοί όγκοι, που περικλείουν τη Δημοτική Ενότητα, έχουν να επιδείξουν ενδιαφέρουσες διαδρομές τόσο στις δασοκαλυμμένες όσο και στις ασκεπείς εκτάσεις. Οι κυριότεροι χώροι και θέσεις είναι οι παρακάτω:

- Στην Τ.Κ. Ακρινής, είναι η θέση «Σταυρός» στο λόφο πάνω από τον οικισμό, ο χώρος όπου βρίσκεται η εκκλησία του Αγίου Γεωργίου και το σπήλαιο που υπάρχει σε αυτή και η διαδρομή του Διαβολορρέματος ανάμεσα με τις κορυφές Κρασιάς και Φλάμπουρου του Βέρμιου.
Στην Τ.Κ. Αγίου Δημητρίου, είναι ο χώρος όπου βρίσκεται το μοναστήρι του

Α' ΦΑΣΗ: ΣΤΡΑΤΗΓΙΚΟΣ ΣΧΕΔΙΑΣΜΟΣ (ΥΦΙΣΤΑΜΕΝΗ ΚΑΤΑΣΤΑΣΗ – ΣΤΡΑΤΗΓΙΚΗ ΔΗΜΟΥ ΚΟΖΑΝΗΣ)

Βαζελώνος, με διαμορφωμένους ξενώνες, σε περίοπτη θέση πάνω από τον οικισμό και ο χώρος του Αγίου Παντελεήμονα σε διπλανή με το μοναστήρι έκταση, όπου υπάρχουν μεγάλα δένδρα βελανιδιάς και εγκαταστάσεις αναψυχής.

- Στην Τ.Κ. Ρυακίου, είναι ο χώρος που βρίσκεται το εξωκκλήσι του Αγίου Κωνσταντίνου, στους πρόποδες του βουνού, όπου υπάρχουν επίσης εγκαταστάσεις αναψυχής.
- Στην Τ.Κ. Τετραλόφου, είναι ο γειτονικός με τον οικισμό λόφος με την εκκλησία της Μεταμόρφωσης του Σωτήρος στην κορυφή και η χορτολιβαδική περιοχή «Παρχάρια Τετραλόφου», με τον ομώνυμο κτηνοτροφικό οικισμό.
- Στην Τ.Κ. Αγίου Χαραλάμπους, είναι ο χώρος που έχει ανεγερθεί η εκκλησία του Νεομάρτυρα Αγίου Ραφαήλ, πλησίον του οικισμού.
- Στην Τ.Κ. Πολυμύλου, είναι η περιοχή του οικισμού της Ζωοδόχου Πηγής, με την ομώνυμη εκκλησία και τις εγκαταστάσεις των κατασκηνώσεων, το ρέμα της Κατράνιτσας στα ανατολικά όρια του Δήμου και οι εκβολές του στην τεχνητή λίμνη Σφηκιάς.
- Στην Τ.Κ. Καπνοχωρίου, είναι ο χώρος γύρω από την εκκλησία του Αγίου Γεωργίου του Τεκέ στα ερείπια του παλιού οικισμού «Προσκυνητάρι» με ευρήματα από τον Τούρκικο Τεκέ.
- Στην Τ.Κ. Κοιλιάδας - Κρεμαστής - Κίσσας, είναι οι περιστατικοί χώροι πάνω από τους οικισμούς στους πρόποδες του όρους Σκοπού, όπου υπάρχουν τα αλύλλα και οι εκκλησίες της Αγίας Παρασκευής και του Αγίου Παντελεήμονα.
- Στην Τ.Κ. Δρεπάνου, είναι ο χώρος στην κορυφή του λόφου με το εξωκκλήσι της Ανάληψης του Κυρίου με περίοπτη θέα και ο αναδασωμένος χώρος πάνω από τα παλιά λατομεία οφειοτασβεστίτη στην πάνω γειτονιά του οικισμού, με τις εγκαταστάσεις αναψυχής.

Χωρική Κατανομή Παραγωγικών Δραστηριοτήτων

Δημοτική Ενότητα Κοζάνης

Σύμφωνα με το Γενικό Πολεοδομικό Σχέδιο για τις εξωαστικές παραγωγικές δραστηριότητες, προκύπτει ότι η Κοζάνη περιλαμβάνει το 60% του συνόλου των μονάδων, ενώ από οι υπόλοιπες Τοπικές Κοινότητες προηγούνται τα Κοίλα με 70 μονάδες (16,6%) και ακολουθεί το Βατερό με 21 μονάδες (5%).

Σημειώνεται ότι τα στοιχεία αντιστοιχούν στο σύνολο της Τοπικής Κοινότητας, οπότε κάποιες μονάδες μπορεί να χωροθετούνται εντός των οικισμών. Οποσδήποτε όμως, ο χαρακτήρας των μονάδων είναι κυρίως εξωαστικός.

Στην κατηγορία Βιομηχανία - βιοτεχνία παρατηρείται σημαντική διασπορά των μονάδων. Στην Κοζάνη συγκεντρώνεται το 40,5% (47 μονάδες), ενώ το υπόλοιπο ποσοστό κατανέμεται κυρίως στα Κοίλα με 21% (24 μονάδες) και στο Βατερό με 12% (14 μονάδες), ενώ οι υπόλοιπες Τοπικές Κοινότητες εμφανίζουν μικρή δυναμικότητα.

Α' ΦΑΣΗ: ΣΤΡΑΤΗΓΙΚΟΣ ΣΧΕΔΙΑΣΜΟΣ (ΥΦΙΣΤΑΜΕΝΗ ΚΑΤΑΣΤΑΣΗ – ΣΤΡΑΤΗΓΙΚΗ ΔΗΜΟΥ ΚΟΖΑΝΗΣ)

Στις κατηγορίες δραστηριοτήτων που απευθύνονται άμεσα στον πληθυσμό, όπως εργαστήρια, συνεργεία, εμπορικές αντιπροσωπείες, η συγκέντρωση στην Κοζάνη είναι συντριπτική με 71%, 83% και 70% αντίστοιχα.

Σύμφωνα με τη γενική γεωγραφική κατανομή των δραστηριοτήτων, το μεγαλύτερο πλήθος είναι ανεπτυγμένο στα ανατολικά, νότια και νοτιοδυτικά της Κοζάνης. Άλλες περιοχές ανάπτυξης, μικρότερης έκτασης παρατηρούνται στα Κοίλα και στο Βατερό.

Ιδιαίτερα σημαντική περιοχή σε έκταση και πυκνότητα παραγωγικών μονάδων, είναι η περιοχή που περιλαμβάνει τους εθνικούς άξονες Κοζάνη - Θεσσαλονίκη και Κοζάνη - Λάρισα στα ανατολικά. Η επόμενη σημαντική συγκέντρωση υπάρχει στα Κοίλα και αναπτύσσεται κυρίως επί του σημαντικού άξονα Κοζάνη - Πτολεμαΐδα, από τον οικισμό της Καρδιάς μέχρι τον ανισόπεδο κόμβο της Εγνατίας Οδού. Μικρότερης κλίμακας συγκεντρώσεις υπάρχουν α) στην ΝΔ έξοδο της Κοζάνης και στο δρόμο προς Λευκόβρυση, β) στο δρόμο προς Κρόκο, γ) στο Βατερό, επί του εθνικού άξονα Κοζάνη - Καστοριά και δ) στα ΝΔ των Κοίλων, εκατέρωθεν του δρόμου προς Βατερό.

Στη συνέχεια εξετάζονται τα ιδιαίτερα χαρακτηριστικά της λειτουργικής σύνθεσης και της χωρικής κατανομής των δραστηριοτήτων στις παραπάνω περιοχές.

Α. Περιοχή ανατολικά της Κοζάνης

Οι μεγαλύτερες πυκνότητες δημιουργούνται εκατέρωθεν των αξόνων προς Λάρισα - από τα όρια της πόλης μέχρι το αεροδρόμιο - και προς Θεσσαλονίκη - από το όριο της ΖΕΚ μέχρι το δάσος Κουρί. Σημαντική πυκνότητα εμφανίζεται και στο δρόμο προς ΒΙΟΠΑ.

Στην περιοχή υπερισχύει η παρουσία βιομηχανιών, βιοτεχνιών, αποθηκών, εμπορικών αντιπροσωπειών, εκθέσεων και συνεργείων. Μικρότερα σε αριθμό είναι τα μηχανουργεία - εργαστήρια και οι εγκαταστάσεις μεταφορών. Κατοικία, γενικά στην περιοχή δεν υπάρχει, εκτός της ζώνης προς αεροδρόμιο όπου εμφανίζεται σποραδικά ανάμεσα στις γεωργικές εκτάσεις.

Β. Περιοχή βόρεια των Κοίλων.

Έχει γραμμική μορφή και έντονη πυκνότητα. Στην περιοχή υπερισχύουν οι βιομηχανίες - βιοτεχνίες, οι αποθήκες, οι εγκαταστάσεις των τεχνικών έργων και οι σχετικές με οικοδομές. Κατοικία δεν υπάρχει στην περιοχή.

Γ. Περιοχή ΝΔ εξόδου Κοζάνης - δρόμος Λευκόβρυσης.

Είναι η περιοχή ανάπτυξης παραγωγικών δραστηριοτήτων και αστικών λειτουργιών. Κατά μήκος του δρόμου χωροθετούνται βιομηχανίες - βιοτεχνίες, αποθήκες, βενζινάδικα, συνεργεία, εμπορικές αντιπροσωπείες, super markets και διάσπαρτη κατοικία. Στα βορειοανατολικά και ανατολικά της Λευκόβρυσης χωροθετούνται δημόσιες υπηρεσίες, οργανισμοί και το νέο αθλητικό κέντρο Κοζάνης.

Δ. Περιοχή προς Κρόκο.

Α' ΦΑΣΗ: ΣΤΡΑΤΗΓΙΚΟΣ ΣΧΕΔΙΑΣΜΟΣ (ΥΦΙΣΤΑΜΕΝΗ ΚΑΤΑΣΤΑΣΗ – ΣΤΡΑΤΗΓΙΚΗ ΔΗΜΟΥ ΚΟΖΑΝΗΣ)

Χωρίς να υπερισχύουν κάποιες, χωροθετούνται κατά μήκος του δρόμου δραστηριότητες όπως εμπορικές αντιπροσωπείες - εκθέσεις, βιομηχανία - βιοτεχνία, εργαστήρια και πέραν του δρόμου, κτηνοτροφικές μονάδες. Κατοικία εμφανίζεται ελάχιστα.

Ε. Περιοχή Βατερού.

Οι μονάδες στο Βατερό αναπτύσσονται κυρίως στα νότια του οδικού άξονα και γύρω από τα όρια του οικισμού. Δεν υπάρχει συμπύκνωση στο χώρο. Οι κύριες δραστηριότητες είναι βιομηχανία - βιοτεχνία και αποθήκες. Η σχέση με τον οικισμό είναι άμεση, ενώ στο τμήμα νότια του δρόμου συνυπάρχουν κατοικίες και παραγωγικές μονάδες.

ΣΤ. Περιοχή ΝΔ των Κοίλων - δρόμος προς Βατερό.

Κατά μήκος του δρόμου αναπτύσσονται βιομηχανικές μονάδες κυρίως και δευτερευόντως αποθήκες και συνεργεία. Κατοικία δεν υπάρχει.

Στις θεσμοθετημένες ζώνες ανάπτυξης παραγωγικών δραστηριοτήτων παρατηρούνται τα παρακάτω:

- Ζώνη Ειδικών Κινήτρων (ΖΕΚ) Κοζάνης, στο ΒΑ τμήμα της πόλης, στην περιοχή εκατέρωθεν του οδικού άξονα προς Θεσσαλονίκη που περιλαμβάνει κυρίως συνεργεία, βενζινάδικα και εμπορικές εκθέσεις, λειτουργίες δηλαδή που επιτρέπονται στη ζώνη.
- ΒΙΟΠΑ Ξύλου, στο ανατολικό άκρο της περιοχής Α όπου συγκεντρώνεται πολύ μικρός αριθμός μονάδων.
- ΒΙ.ΠΕ. η οποία εκτείνεται στα βόρεια όρια της Δημοτικής Ενότητας και στη Δημοτική Ενότητα Μαυροδενδρίου, δυτικά του άξονα προς Πτολεμαΐδα. Στο τμήμα της Δημοτικής Ενότητας Κοζάνης δεν αναπτύσσονται ακόμα δραστηριότητες.

Στις Ζώνες Οικιστικού Ελέγχου παρατηρούνται ανά ζώνη:

Ζώνη 1: Οι λίγες δραστηριότητες που έχουν αναπτυχθεί προς το Βατερό, περιλαμβάνονται στις επιτρεπόμενες.

Ζώνη 2: Οι εγκατεστημένες δραστηριότητες βιομηχανία, πολλά συνεργεία και σχετικά με αυτοκίνητα καταστήματα, αποθήκες βιομηχανικών προϊόντων και κέντρο αναψυχής, δεν περιλαμβάνονται στις επιτρεπόμενες χρήσεις της ζώνης που έχει γεωργο-κτηνοτροφικό χαρακτήρα.

Ζώνη 3: Περιλαμβάνει μηχανουργεία - εργαστήρια, αποθήκες - ψυγεία, συνεργεία, εγκαταστάσεις μεταφορών και δημοσίων έργων, καθώς και κέντρα αναψυχής, τα οποία δεν περιλαμβάνονται στις επιτρεπόμενες χρήσεις της Ζώνης.

Ζώνη 4: Οι εγκατεστημένες δραστηριότητες ανταποκρίνονται στις επιτρεπόμενες στη Ζώνη.

Ζώνη 5: Περιλαμβάνει στο δυτικό τμήμα συνεργεία, μηχανουργεία, αποθήκες βιομηχανικών προϊόντων και εκρηκτικών και λειτουργίες αναψυχής και τουρισμού

Α' ΦΑΣΗ: ΣΤΡΑΤΗΓΙΚΟΣ ΣΧΕΔΙΑΣΜΟΣ (ΥΦΙΣΤΑΜΕΝΗ ΚΑΤΑΣΤΑΣΗ – ΣΤΡΑΤΗΓΙΚΗ ΔΗΜΟΥ ΚΟΖΑΝΗΣ)

(ξενοδοχείο), τα οποία δεν περιλαμβάνονται στις επιτρεπόμενες χρήσεις. Στο μεγαλύτερο τμήμα της Ζώνης δεν έχουν αναπτυχθεί δραστηριότητες.

Ζώνη 6: Είναι δασική έκταση (Κουρί).

Ζώνη 7: Δεν έχουν αναπτυχθεί δραστηριότητες.

Ζώνη 8: Εκτός των εγκατεστημένων και επιτρεπόμενων χρήσεων (εξόρυξη, στρατόπεδο), υπάρχουν δύο βιομηχανικές μονάδες και τέσσερα συνεργεία - μηχανουργεία, που δεν επιτρέπονται στη Ζώνη.

Θεσμοθετημένες Ζώνες ή Ρυθμίσεις στον Εξωαστικό Χώρο

► Ζώνη Οικιστικού Ελέγχου (ΖΟΕ)

Δημοτική Ενότητα Κοζάνης

Η έγκριση της Ζώνης Οικιστικού Ελέγχου (ΖΟΕ) έγινε με το Προεδρικό Διάταγμα της 01.08.1989 (ΦΕΚ 582Δ) με το οποίο καθορίστηκαν σε μια περιοχή της Δημοτικής Ενότητας και των Τοπικών Κοινοτήτων Βατερού, Λευκόβρυσης, Αργίλλου, Κρόκου, Πετρανών, Κοίλων και Ν. Νικόπολης εκτός σχεδίου και εκτός ορίων οικισμών προϋφισταμένων του έτους 1923 χρήσεις γης, κατώτατο όριο κατάτμησης και λοιποί όροι και περιορισμοί δόμησης. Μέσα στην ΖΟΕ καθορίζονται 8 περιοχές. Στον Πίνακας 62 του Παραρτήματος παρουσιάζονται κατά περιοχή οι ισχύοντες όροι και περιορισμοί δόμησης, οι χρήσεις γης και τα κατώτατα όρια κατάτμησης.

Γενικά οι χρήσεις ανά περιοχές καθορίζονται με την ΖΟΕ και ως προς την πόλη της Κοζάνης είναι:

- Περιοχές Δυτικά - Νοτιοδυτικά - Νοτιοανατολικά και Βορειοανατολικά της Κοζάνης όπου επιτρέπονται μόνο οι χρήσεις που αφορούν στον πρωτογενή τομέα και κατοικία.
- Περιοχές Ανατολικά της πόλης που επιτρέπονται χρήσεις που αφορούν στον πρωτογενή τομέα και εγκαταστάσεις Βιοτεχνίας - Βιομηχανίας και Εμπορίου.
- Περιοχή στα Βορειοανατολικά που υπάγεται στις διατάξεις του Ν. 998/89 «περί προστασίας δασών, κ.λ.π.» (ΦΕΚ 289/Α).
- Περιοχή Βορειοανατολικά της Κοζάνης που επιτρέπονται χρήσεις που αφορούν στον πρωτογενή τομέα, εγκαταστάσεις εξορυκτικών επιχειρήσεων και υφιστάμενων στρατιωτικών εγκαταστάσεων.

Λόγω της ανάπτυξης της Κοζάνης και της παρόδου μεγάλου χρονικού διαστήματος από την έγκριση της ΖΟΕ έχουν δημιουργηθεί νέες ανάγκες και προοπτικές που κάνουν επιτακτική την ανάγκη τροποποίησής της. Η έγκριση της ΖΟΕ σύμφωνα με το νομοθετικό πλαίσιο που την καθορίζει στόχευε στη διαφύλαξη της ευαίσθητης περιοχής που βρισκόταν σε άμεση επαφή με τον οικισμό προκειμένου να διαφυλαχθούν οι απαραίτητες εκτάσεις για την μελλοντική επέκταση του οικισμού και να μειωθούν οι δυσμενείς συνέπειες της αλόγιστης επέκτασης των λειτουργιών αστικού χαρακτήρα στον εξωαστικό χώρο. Από το ΣτΕ ο καθορισμός της ΖΟΕ

Α' ΦΑΣΗ: ΣΤΡΑΤΗΓΙΚΟΣ ΣΧΕΔΙΑΣΜΟΣ (ΥΦΙΣΤΑΜΕΝΗ ΚΑΤΑΣΤΑΣΗ – ΣΤΡΑΤΗΓΙΚΗ ΔΗΜΟΥ ΚΟΖΑΝΗΣ)

ερμηνεύτηκε αποκλειστικά στην κατεύθυνση της προστασίας και τίθενται αυστηροί περιορισμοί στον ανακαθορισμό των χρήσεων, στις παρεκκλίσεις αρτιοτήτων, στην απομάκρυνση εντός 5ετίας νομίμως υφισταμένων χρήσεων, που αντίκεινται στις διατάξεις της ΖΟΕ κλπ.

Μετά από Απόφαση του Δημοτικού Συμβουλίου Κοζάνης προωθείται τροποποίηση της ΖΟΕ με τις διατάξεις του άρθρου 183 του Π.Δ. της 14.7.1999 «Κώδικας Βασικής Πολεοδομικής Νομοθεσίας» ΦΕΚ 580Δ και του άρθρου 26 παρ.5 του Ν. 2508/1997 ΦΕΚ 124Α. Σύμφωνα με την πρόταση τροποποίησης στην περιοχή με αριθμό 2 επιτρέπεται επίσης η ανέγερση εγκαταστάσεων Ιδρύματος Κοινωνικών Ασφαλίσεων και Αστυνομίας. Το σχέδιο Π. Δ/γματος για την τροποποίηση της ΖΟΕ βρίσκεται σε στάδιο νομοτεχνικής επεξεργασίας στο ΥΠΕΧΩΔΕ.

► Ζώνη Ενεργού Πολεοδομίας

Μετά από την πρόταση του Γ.Π.Σ. για την υπαγωγή περιοχής του Δήμου Κοζάνης στη θέση Παιάμπορο, στις διατάξεις του άρθρου 32 του Ν. 947/1979 «περί οικιστικών περιοχών, κ.λ.π.» (ΦΕΚ169Α) εκπονήθηκε πολεοδομική μελέτη. Ο καθορισμός της Ζώνης Ενεργού Πολεοδομίας (ΖΕΠ) και η έγκριση της πολεοδομικής της μελέτης έγινε με το 16.2.1989 Π.Δ. (ΦΕΚ 138Δ/89) με το οποίο εγκρίθηκε το ρυμοτομικό σχέδιο, τομείς με καθορισμό χρήσεων γης, όρων και περιορισμών δόμησης όπως φαίνεται στον Πίνακα 63 του Παραρτήματος. Ο φορέας που είναι υπεύθυνος για την ανάπτυξη του οικισμού είναι η Δημοτική Επιχείρηση Ενεργού Πολεοδομίας Κοζάνης (ΔΕΠΕΠΟΚ).

Η ΖΕΠ Κοζάνης², αναπτύσσεται ως ένας πρότυπος οικισμός, ενταγμένος στο σχέδιο πόλης της Κοζάνης, με υψηλές ποιοτικές προδιαγραφές, σε μια έκταση 550 στρ., μόλις 5 χλμ. από την πόλη της Κοζάνης και 3 χλμ. από την Εγνατία Οδό.

Η ΖΕΠ Κοζάνης, λειτουργώντας σαν μια δορυφορική στην Κοζάνη πόλη, έχει όλες εκείνες τις προδιαγραφές για να καθιερωθεί ως το νέο υπερτοπικό κέντρο, όχι μόνο της Δυτικής Μακεδονίας αλλά και της ευρύτερης περιοχής των νοτιοδυτικών Βαλκανίων και να αποτελέσει πόλο έλξης νέων επιχειρηματικών δραστηριοτήτων.

Σήμερα στη ΖΕΠ έχει ολοκληρωθεί η κατασκευή όλων των δικτύων υποδομών (ύδρευση, αποχέτευση, ΔΕΗ, ΟΤΕ), έχει κατασκευαστεί σημαντικό μέρος των εσωτερικών οδών (ασφαλτοστρώσεις και πεζοδρόμια) σε συνδυασμό με:

- Το διοικητήριο της Περιφέρειας Δυτικής Μακεδονίας, το οποίο λειτουργεί από τον Μάρτιο του 2005 και απασχολεί πάνω από 700 εργαζόμενους.
- Το δίκτυο τηλεθέρμανσης μέσω του οποίου προσφέρεται εξαιρετικά φθηνή θέρμανση, έχει ήδη κατασκευαστεί το 1/3, ενώ για το υπόλοιπο έχει εγκριθεί χρηματοδότηση από το Επιχειρησιακό Πρόγραμμα Ανταγωνιστικότητα.

² Κέρδος στο Διαδίκτυο, «ΖΕΠ Κοζάνης: Μια "έξυπνη" επενδυτική ευκαιρία στο real estate»

Α΄ ΦΑΣΗ: ΣΤΡΑΤΗΓΙΚΟΣ ΣΧΕΔΙΑΣΜΟΣ (ΥΦΙΣΤΑΜΕΝΗ ΚΑΤΑΣΤΑΣΗ – ΣΤΡΑΤΗΓΙΚΗ ΔΗΜΟΥ ΚΟΖΑΝΗΣ)

- Το ευρυζωνικό δίκτυο οπτικών ινών, το οποίο θα αποτελέσει τη βάση για την ανάπτυξη επιχειρηματικών δραστηριοτήτων με έμφαση στις νέες τεχνολογίες. Έχει ξεκινήσει η υλοποίησή του και προβλέπεται να ολοκληρωθεί περί τα τέλη του 2008 με την χρηματοδότηση από το Επιχειρησιακό Πρόγραμμα «Κοινωνία της Πληροφορίας».
- Το Κέντρο Διάδοσης Τεχνολογίας (Technopolis), ενός διαδραστικού τεχνολογικού κέντρου όπου οι επισκέπτες θα μπορούν με τρόπο ψυχαγωγικό να γνωρίσουν και να κατανοήσουν τις φυσικές επιστήμες.
- Τη δημιουργία Θερμοκοιτίδας Καινοτόμων Επιχειρήσεων, η οποία θα προσφέρει ένα προστατευμένο περιβάλλον ανάπτυξης νέων επιχειρήσεων.

Η ΖΕΠ, αναμφίβολα, αποτελεί μια ιδιαίτερα δλεαστική πρόταση για real-estate επενδυτές.

Αυτή τη στιγμή η ΖΕΠ είναι ένας ζωντανός οικισμός στον οποίο έχουν εγκατασταθεί πάνω από 100 οικογένειες, ενώ λόγω της Περιφέρειας Δυτικής Μακεδονίας την επισκέπτονται καθημερινά πάνω 1.500 άνθρωποι.

Η υλοποίηση της ΖΕΠ Κοζάνης είναι ιδιαίτερα σημαντική γιατί αποτελεί νέα διαδικασία παραγωγής αστικού χώρου κα εξασφαλίζει ιδανικές συνθήκες για την ανάπτυξη του Δήμου.

► ΒΙΠΕ - ΒΙΟΠΑ

Στην κτηματική περιφέρεια των πρώην κοινοτήτων Κοίλων και Μαυροδενδρίου της Περιφερειακής Ενότητας Κοζάνης σε έκταση 113 στρ. περίπου έχει εγκριθεί η ίδρυση **Βιομηχανικής Περιοχής** του Νομού (ΦΕΚ 301B/28.5.1981) με φορέα υλοποίησης την ΕΤΒΑ. Η οριοθέτηση της ΒΙΠΕ έγινε με ΚΥΑ (ΦΕΚ 17B/97). Η ΒΙΠΕ Κοζάνης είναι ενταγμένη στο Εθνικό Πρόγραμμα για τις ΒΕΠΕ, μέσω του ΠΕΠ Δυτ. Μακεδονίας και το οποίο αναμένεται να ολοκληρωθεί μέχρι τις 31.12.2008³.

Στο πλαίσιο του Β΄ ΚΠΣ και πιο συγκεκριμένα του Επιχειρησιακού Προγράμματος Βιομηχανίας υλοποιήθηκαν το **Βιοτεχνικό Πάρκο Κοζάνης (ΒΙΟ.ΠΑ.Κ.)** για τον κλάδο ξύλου, με τις διατάξεις του Ν. 2545/97 (ΦΕΚ 254A «Βιομηχανίες και επιχειρηματικές περιοχές»). Η χωροθέτηση του ΒΙΟ.ΠΑ.Κ. έγινε με ΚΥΑ (ΦΕΚ 1635B/99) μέσα στα όρια της ΖΟΕ στην περιοχή 4 στα ανατολικά της Κοζάνης, καταλαμβάνει έκταση 55 στρ. και με την ολοκλήρωση του θα περιλαμβάνει όλες τις απαραίτητες υποδομές για την λειτουργία του (δίκτυο οδοποιίας, ύδρευσης, αποχέτευσης, ηλεκτροφωτισμού και τηλεπικοινωνιακών υπηρεσιών) κτίρια παροχής κοινών υπηρεσιών υποστήριξης με εκθετήριο, Αίθουσα Συνεδριάσεων, Γραφείο Διοίκησης και τους απαραίτητους βοηθητικούς χώρους. Στο ΒΙΟΠΑΚ⁴ θα μπορούν να στεγαστούν περίπου 20 μικρές επιχειρήσεις ξύλου. Η ίδρυση του ΒΙΟΠΑΚ στοχεύει

³ Δελτίο Τύπου ΥΠΑΝ, Γραφείο Τύπου & Δημοσίων Σχέσεων, (10.04.2007)

⁴ ΙΠΑΔΜ-ΤΕΙ, «Έρευνα Αγοράς για τις Επιχειρήσεις του Νομού Κοζάνης»

Α' ΦΑΣΗ: ΣΤΡΑΤΗΓΙΚΟΣ ΣΧΕΔΙΑΣΜΟΣ (ΥΦΙΣΤΑΜΕΝΗ ΚΑΤΑΣΤΑΣΗ – ΣΤΡΑΤΗΓΙΚΗ ΔΗΜΟΥ ΚΟΖΑΝΗΣ)

στην αντιμετώπιση της κρίσης του παραδοσιακού κλάδου των επιπλο - ξυλουργών της περιοχής με εκσυγχρονισμό και ανάπτυξη με παράλληλη προστασία του περιβάλλοντος. Το ρυμοτομικό σχέδιο του ΒΙΟ.ΠΑ.Κ. εγκρίθηκε με Π.Δ. (ΦΕΚ 977Δ/99). Ήδη έχουν προωθηθεί οι εργασίες για την κατασκευή των υποδομών και κτιρίων σε εφαρμογή του προγράμματος.

Σε στάδιο προγραμματισμού βρίσκεται η δημιουργία του Βιοτεχνικού Πάρκου (ΒΙΟΠΑ) Μαρμάρου.

2.1.2.2 Ποιότητα Ζωής

Υποδομές Μεταφορών

► Οδικό Δίκτυο

Δημοτική Ενότητα Κοζάνης

Ο μονοκεντρικός χαρακτήρας της πόλης της Κοζάνης δημιουργεί συνθήκες κυκλοφοριακής συμφόρησης. Στο ιστορικό κέντρο της πόλης χωροθετείται σημαντικό πλήθος κεντρικών λειτουργιών. Παράλληλα, παρατηρείται επέκταση των κεντρικών λειτουργιών πέραν του ιστορικού κέντρου, ενώ όμορες περιοχές κεντρικών λειτουργιών έχουν πλέον ενσωματωθεί σε αυτό. Η ύπαρξη ενός ισχυρού κέντρου προσελκύει καθημερινές μετακινήσεις των κατοίκων της πόλης, αλλά και όμορων οικισμών και Δημοτικών Ενοτήτων. Η διαρκής αύξηση της ζήτησης για αστικές μετακινήσεις επιβαρύνει την κατάσταση.

Ο οργανικός τρόπος ανάπτυξης της πόλης της Κοζάνης έχει συμβάλει στη δημιουργία ενός δαιδαλώδους και ακτινικού οδικού δικτύου, τα τεχνικά χαρακτηριστικά του οποίου δεν επαρκούν για την κάλυψη των σύγχρονων αναγκών. Το δίκτυο αυτό επιδιώκεται να καταστεί ακτινικό - δακτυλιακό, σταδιακά. Ωστόσο, τμήμα του δακτυλίου εισέρχεται στο ρυμοτομικό, με αποτέλεσμα να μειώνεται η ελκυστικότητα του για τους οδηγούς. Παράλληλα, η ανάδειξη της πόλης της Κοζάνης σε σημαντικό κόμβο μεταφορών επιβαρύνει επιπλέον την κατάσταση. Η υλοποίηση του Κάθετου Άξονα - Έργο 51 [Κοζάνη - Λάρισα (Παράκαμψη Ελασσόνας)] και του Κάθετου Άξονα - Έργο 65 (Γρεβενά - Λαμία) εκτιμάται ότι θα ενισχύσει τον διερχόμενο κυκλοφοριακό φόρτο.

Η εφαρμογή πρόσκαιρων τεχνικών λύσεων εξομαλύνει την κυκλοφορία, μόνον προσωρινά. Λύσεις μεσο - μακροχρόνιου χαρακτήρα, που έχουν υλοποιηθεί ή προβλέπεται να υλοποιηθούν, εκτιμάται ότι θα αποφορτίσουν την κυκλοφορία, σταδιακά. Οι λύσεις αυτές προσανατολίζονται στον έλεγχο των χρήσεων γης και στην απομάκρυνση και αποθάρρυνση της εγκατάστασης χρήσεων που επιβαρύνουν την κυκλοφορία (η μεταφορά του σταθμού των ΚΤΕΛ εκτός πόλης, παλαιότερα, κ.λπ.), στην αποθάρρυνση της χρήσης ΙΧΕΑ (έλεγχος της στάθμευσης στις κεντρικές περιοχές, κ.λπ.) και στην προώθηση εναλλακτικών και ήπιων τρόπων μετακίνησης (διευκόλυνση μετακίνησης με τα πόδια, κ.λπ.), όπως επίσης, στη μείωση της διαμπερούς κυκλοφορίας (βελτίωση και ολοκλήρωση των λειτουργικών παρακάμψεων της πόλης).

Η κατάσταση του οδικού δικτύου που συνδέει τους υπόλοιπους οικισμούς της Δημοτικής Ενότητας με την πόλη της Κοζάνης είναι ικανοποιητική. Οι οικισμοί που αναπτύσσονται κατά μήκος της παλαιάς Εθνικής Οδού προς Καστοριά και προς Πτολεμαΐδα, όπως επίσης, στο δρόμο της Αιανής, αντιμετωπίζουν πρόβλημα από την κίνηση των διερχόμενων οχημάτων. Μικρότερο πρόβλημα συνιστούν οι ελλείψεις σε ασφαλοστρώσεις ή πεζοδρόμια εντός των οικισμών, που δύναται να αντιμετωπιστούν με μικρά τεχνικά έργα.

Δημοτική Ενότητα Αιανής

Οι Τοπικές Κοινότητες που αποτελούν τη Δημοτική Ενότητα Αιανής είναι χωροθετημένες κατά μήκος του πρωτεύοντος επαρχιακού Νο 3 και των δευτερευόντων επαρχιακών Νο 4 και Νο 8. Αυτοί οι οδικοί άξονες διαμόρφωσαν τις προηγούμενες δεκαετίες τη λειτουργική εξάρτηση τόσο μεταξύ των οικισμών της Δημοτικής Ενότητας, όσο και την επικοινωνία με την εγγύς περιοχή.

Ο πρωτεύοντας επαρχιακός Νο 3 ξεκινάει από Κοζάνη και διασχίζει Λευκόβρυση - Πρωτοχώρι - Λευκοπηγή - Κερασιά - Αιανή, συνολικού μήκους 9 χλμ περίπου εντός των διοικητικών ορίων της Δημοτικής Ενότητας και είναι ασφαλοστρωμένος δρόμος. Ο δεύτερος άξονας, ο δευτερεύον επαρχιακός Νο 4 διασχίζει τη Δημοτική Ενότητα παράλληλα προς τη τεχνητή λίμνη Πολυφύτου. Από ανατολικά προς δυτικά ξεκινά από την Εθνική Οδό (Νο 3) Κοζάνης - Λάρισας στο ύψος του οικισμού Βαθύλακκου. Ο τρίτος άξονας, ο δευτερεύον επαρχιακός Νο 8 έχει σαν αφετηρία τον οικισμό της Αιανής και κατευθύνετε νότια προς τη λίμνη του Πολυφύτου. Η νέα Εθνική Οδός Κοζάνης - Ρυμνίου - Τριγωνικού - Ελασσώνας - Λάρισας που βρίσκεται υπό κατασκευή, θα επιφέρει διαφοροποιήσεις στην εικόνα του οδικού δικτύου της Δημοτικής Ενότητας και κατ' επέκταση στην οργάνωση του οικιστικού δικτύου

Το κύριο οδικό δίκτυο της Δημοτικής Ενότητας Αιανής συμπληρώνουν ορισμένοι άλλοι δρόμοι τοπικής σημασίας οι οποίοι χαρακτηρίζονται ως Κοινοτικοί-Δημοτικοί δρόμοι, κύριοι αγροτικοί δρόμοι και κύριοι δασικοί δρόμοι.

Το αγροτικό δίκτυο στο σύνολό του αποτελεί λίγο παραπάνω από τα 2/4 του οδικού δικτύου της περιοχής και ανέρχεται σε 250 χλμ. περίπου. Σε γενικές γραμμές το αγροτικό δίκτυο στην περιοχή είναι δαιδαλώδες, αρκετοί αγροτικοί δρόμοι είναι σε κακή κατάσταση έτσι ώστε η πρόσβαση να μην είναι εφικτή με απλό μεταφορικό παρά μόνο με αγροτικά οχήματα.

Το δασικό οδικό δίκτυο της Δημοτικής Ενότητας είναι αρκετά εκτεταμένο μιας και στη δυτική πλευρά της περιοχής υψώνεται το όρος Βούρινος και υπολογίζεται σε 113 χλμ., αποτελώντας το 1/4 περίπου του οδικού δικτύου της περιοχής.

Ο επαρχιακός δρόμος της Αιανής, που διασχίζει τον οικισμό με κατεύθυνση από ΒΑ προς ΝΔ παίζει τον ρόλο πρωτεύοντα άξονα, χωρίζοντας τον οικισμό σε περίπου δύο ισοδύναμα τμήματα. Άλλοι δύο επαρχιακοί δρόμοι συμβάλλουν με τον προηγούμενο και απορροφούν σημαντικούς κυκλοφοριακούς φόρτους. Ως δευτερεύοντες συλλεκτήριοι άξονες μπορούν να χαρακτηριστούν οι δύο δρόμοι που ακτινωτά ξεκινούν από το κέντρο του οικισμού και οδηγούν ο ένας προς τα γραφεία

Α' ΦΑΣΗ: ΣΤΡΑΤΗΓΙΚΟΣ ΣΧΕΔΙΑΣΜΟΣ (ΥΦΙΣΤΑΜΕΝΗ ΚΑΤΑΣΤΑΣΗ – ΣΤΡΑΤΗΓΙΚΗ ΔΗΜΟΥ ΚΟΖΑΝΗΣ)

του Ο.Τ.Ε. και ο δεύτερος προς τις αθλητικές εγκαταστάσεις. Το υπόλοιπο τμήμα του οδικού δικτύου παίζει τον ρόλο τοπικών δρόμων που απορροφούν μικρούς φόρτους. Το μεγαλύτερο μέρος του οδικού δικτύου είναι ασφαλτοστρωμένο. Οι αδιάνοικτοι δρόμοι αποτελούν μικρό ποσοστό του οδικού δικτύου, είναι κύρια οι ευρισκόμενοι στα όρια του εγκεκριμένου ρυμοτομικού σχεδίου στο βόρειο τμήμα του οικισμού και νότια του ρέματος στο ανατολικό τμήμα του οικισμού. Οι υπόλοιποι δρόμοι διακρίνονται σε τοπικής σημασίας και σε πεζόδρομους. Στον οικισμό υπάρχει ένα Δημοτικό παρκινγκ στο ανατολικό του όριο.

Το οδικό δίκτυο εντός της **Αγ. Παρασκευής** έχει ακανόνιστη μορφή. Οι υφιστάμενοι δρόμοι προέκυψαν παλιότερα βάσει των αναγκών των κατοίκων. Έτσι, στην πλειονότητά τους οι δρόμοι έχουν μικρό πλάτος, ενώ κατά τόπους συναντώνται και αδιάνοικτα τμήματα. Η ιεράρχηση του οδικού δικτύου αντιπροσωπεύεται από ένα απλό σχήμα. Ένας πρωτεύοντας άξονας εισόδου και εξόδου από τον οικισμό, πλάτους 10 μ. περίπου, ο οποίος είναι ασφαλτοστρωμένος και διασχίζει τον οικισμό με κατεύθυνση από δυτικά προς ανατολικά. Το υπόλοιπο οδικό δίκτυο καταλαμβάνεται από δρόμους τοπικής σημασίας, οι περισσότεροι από τους οποίους είναι ασφαλτοστρωμένοι, ενώ υπάρχουν και λίγοι πλακόστρωτοι δρόμοι εντός του οικισμού, μικρού πλάτους, οι οποίοι θεωρητικά αποτελούν πεζόδρομους. Τέλος, μέσα στον οικισμό δεν συναντώνται χώροι στάθμευσης και η στάθμευση γίνεται κατά μήκος των υφιστάμενων οδικών αξόνων.

Το οδικό δίκτυο **Ροδιανής** έχει ακανόνιστη μορφή. Οι κλίσεις είναι έντονες σε πολλά σημεία εντός του οικισμού, ενώ η ποιότητα του οδοστρώματος είναι μέτρια ως κακή. Εκτός του συνεκτικού τμήματος του οικισμού υπάρχουν αρκετοί χωματόδρομοι. Η κυκλοφορία είναι δυσχερής τόσο λόγω των έντονων κλίσεων, όσο και λόγω της στενότητας των δρόμων και της ποιότητας του οδοστρώματος. Ως πρωτεύων άξονας είναι ο μόνος ασφαλτοστρωμένος δρόμος που οδηγεί στην κεντρική πλατεία. Δευτερεύοντες οδικοί άξονες χαρακτηρίζονται οι συλλεκτήριοι δρόμοι που ξεκινούν από τις τέσσερις εξόδους-εισόδους του οικισμού προς τον ευρύτερο χώρο (προς τα Μεταλλεία Ροδιανής, προς το γήπεδο ποδοσφαίρου, ο παλιός κοινοτικός δρόμος εισόδου στον οικισμό και προς τα βόρεια του οικισμού). Το υπόλοιπο τμήμα του οδικού δικτύου αποτελείται από τοπικούς δρόμους (που δέχονται ελάχιστη κυκλοφορία) και αγροτικούς δρόμους. Κύριο χαρακτηριστικό των τοπικών δρόμων ιδιαίτερα στο πυκνοδομημένο τμήμα του οικισμού είναι η ακανόνιστη χάραξη και το μικρό πλάτος. Χώροι στάθμευσης δεν υπάρχουν στον οικισμό και η στάθμευση γίνεται παρόδια.

Το εσωτερικό οδικό δίκτυο στο **Ρύμνιο** παρουσιάζει ακανόνιστη μορφή και μέτρια ως κακή κατάσταση οδοστρώματος. Οι περισσότεροι δρόμοι είναι ασφαλτοστρωμένοι, αλλά παρουσιάζουν τεχνικά προβλήματα σε πολλά σημεία τους. Ως πρωτεύων άξονας θα μπορούσε να χαρακτηριστεί ο κεντρικός δρόμος που διασχίζει τον οικισμό, ενώ οι υπόλοιποι δρόμοι είναι τοπικής σημασίας και εξυπηρετούν τις ανάγκες της παρακείμενης κατοικίας.

Η **Κερασιά** διασχίζεται από την επαρχιακή οδό Κοζάνης - Αιανής, που αποτελεί έναν άξονα σημαντικού κυκλοφοριακού φόρτου. Ο επαρχιακός αυτός δρόμος, στο

Α' ΦΑΣΗ: ΣΤΡΑΤΗΓΙΚΟΣ ΣΧΕΔΙΑΣΜΟΣ (ΥΦΙΣΤΑΜΕΝΗ ΚΑΤΑΣΤΑΣΗ – ΣΤΡΑΤΗΓΙΚΗ ΔΗΜΟΥ ΚΟΖΑΝΗΣ)

Βορειοανατολικό όριο του οικισμού, διακλαδώνεται και το άλλο τμήμα του διασχίζει το κέντρο του οικισμού, ενώ στην νοτιοανατολική έξοδο, με κατεύθυνση προς την Αιανή, διασταυρώνεται πάλι με την επαρχιακή οδό Κοζάνης - Αιανής. Το εσωτερικό οδικό δίκτυο του οικισμού έχει ακανόνιστη και δαιδαλώδης μορφή, με μικρό, συνήθως, πλάτος δρόμων και μέτρια ως κακή ποιότητα οδοστρώματος. Η πλειοψηφία των δρόμων είναι ασφαλτοστρωμένοι, ενώ υπάρχουν και κάποιοι πλακοστρωμένοι δρόμοι, κυρίως γύρω από την κεντρική εκκλησία του οικισμού. Συχνά, λόγω της ακανόνιστης χάραξης και της στενότητας του δρόμου είναι δυσχερής η διέλευση οχημάτων. Χώροι στάθμευσης δεν υπάρχουν στον οικισμό, ενώ η στάθμευση γίνεται παρόδια.

Το Χρώμιο είναι ένας ορεινός οικισμός αμφιθεατρικά χτισμένος, με στενούς δρόμους και ακανόνιστη χάραξη. Πέρα από τον κεντρικό δρόμο που έχει ικανοποιητικό πλάτος και ποιότητα οδοστρώματος, οι περισσότεροι δρόμοι είναι μικρού πλάτους, μέτριας και πολλές φορές κακής ποιότητας, με τεχνικά προβλήματα που δυσχεραίνουν την κυκλοφορία των οχημάτων. Οι περισσότεροι δρόμοι είναι ασφαλτοστρωμένοι, ενώ υπάρχουν και αρκετοί τσιμεντοστρωμένοι δρόμοι στο εσωτερικό του οικισμού, καθώς και κάποιοι χωματόδρομοι. Ως κύριος δρόμος μπορεί να χαρακτηριστεί ο κεντρικός δρόμος που διασχίζει τον οικισμό. Οι υπόλοιποι δρόμοι είναι τοπικής σημασίας και εξυπηρετούν τις παρακείμενες κατοικίες.

Το ανάγλυφο της περιοχής του Κτενίου και η έλλειψη ρυμοτομικού σχεδίου δημιούργησαν ένα ακανόνιστο οδικό δίκτυο, προσαρμοσμένο στις εκάστοτε τοπικές ανάγκες. Η δημοτική οδός Κερασιάς - Κτενίου αποτελεί τον πρωτεύοντα άξονα του οικισμού και τέμνεται από ένα ακανόνιστο δίκτυο τοπικών δρόμων, που προήλθαν τυχαία, αφού στις περισσότερες περιπτώσεις η διάνοιξή τους ακολούθησε την ανέγερση των κτισμάτων. Στο κεντρικό, συνεκτικό τμήμα του οικισμού το τοπικό δίκτυο δρόμων είναι πυκνό, αντιθέτως στο νότιο τμήμα του, παρατηρείται παντελής έλλειψη δικτύου τοπικών δρόμων. Κεντρική αρτηρία μπορεί να χαρακτηριστεί ο δρόμος που συνδέει τον οικισμό του Κτενίου με τον οικισμό Κερασιάς και διασχίζει ολόκληρο τον οικισμό. Το σύνολο, σχεδόν των υφιστάμενων δρόμων του οικισμού χαρακτηρίζονται ως τοπικοί δρόμοι, έχοντας μικρό πλάτος, και επί το πλείστον είναι χαλικόδρομοι και χωματόδρομοι. Παράλληλα, παρατηρούνται αδιάνοικτα τμήματα δρόμων. Σε πολλές περιπτώσεις παρατηρούνται προβλήματα πρόσβασης προς συγκεκριμένα οικόπεδα ή ακόμη και σε σπίτια της περιοχής. Σε άλλες περιπτώσεις η παρόδια δόμηση διαμόρφωσε δρόμους, τοπικής μεν σημασίας, μικρούς σε πλάτος και δύσχρηστους. Δεν υπάρχουν χαρακτηρισμένοι χώροι στάθμευσης στον οικισμό.

Δημοτική Ενότητα Δημητρίου Υψηλάντη

Τη Δημοτική Ενότητα Δημητρίου Υψηλάντη διασχίζουν τα τμήματα του κάθετου άξονα της Εγνατίας Οδού, που ανήκει στο πρωτεύον εθνικό δίκτυο και αποτελεί κλειστό αυτοκινητόδρομο του δευτερεύοντος Εθνικού Δικτύου (Ε.Ο. Νο 3) Κοζάνης - Πτολεμαΐδας. Εντός της περιοχής αναπτύσσεται τμήμα του επαρχιακού οδικού δικτύου της Περιφερειακής Ενότητας Κοζάνης και συγκεκριμένα η επαρχιακή οδός

Α' ΦΑΣΗ: ΣΤΡΑΤΗΓΙΚΟΣ ΣΧΕΔΙΑΣΜΟΣ (ΥΦΙΣΤΑΜΕΝΗ ΚΑΤΑΣΤΑΣΗ – ΣΤΡΑΤΗΓΙΚΗ ΔΗΜΟΥ ΚΟΖΑΝΗΣ)

υπ' αριθμ. 35 «Ποντοκώμη - Αμύγδαλα προς Νάουσα δια μέσου Κλείτους και Ακρινής».

Με «Κοινοτικό - Δημοτικό» οδικό δίκτυο συνδέεται ο οικισμός των Σιδερών με τον οικισμό του Κτενά, με τον οικισμό των Λιβερών και με τον οικισμό της Ποντοκώμης, Επίσης, η Ποντοκώμη συνδέεται με το Μαυροδένδρι με «Κοινοτικό - Δημοτικό» δίκτυο. Αξίζει να σημειωθεί πως τα Σιδερά και τα Λιβερά δεν συνδέονται απευθείας με το Μαυροδένδρι, παρά μόνο μέσω της Ποντοκώμης. Η απευθείας σύνδεση θα συνέβαλε στην άρση της απομόνωσης των οικισμών αυτών και θα διευκόλυνε την εξυπηρέτηση του κοινού από τα ΚΤΕΛ. Για τις Τοπικές Κοινότητες Σιδερών και Λιβερών, η συγκοινωνιακή τους σύνδεση γίνεται από την Εθνική Οδό Νο 20, Κοζάνης - Ιωαννίνων, από τη διασταύρωση του οικισμού των Αλωνακίων, όπου υπάρχει διαμορφωμένος κόμβος.

Στα όρια της Δημοτικής Ενότητας υπάρχουν κάποιοι δρόμοι της ΔΕΗ που κατασκευάστηκαν για να διευκολύνουν την πρόσβαση στις εγκαταστάσεις της.

Το αγροτικό οδικό δίκτυο υπολογίζεται σε 63 χλμ και το κύριο αγροτικό δίκτυο σε 12 χλμ περίπου.

Σημειώνεται ότι σε φάση κατασκευής βρίσκεται ο κάθετος άξονας της Εγνατίας Οδού Κοζάνης - Φλώρινας - Νίκης, που θα αποτελεί κλειστό αυτοκινητόδρομο και θα διασχίζει τη Δημοτική Ενότητα Δημητρίου Υψηλάντη χωρίς να επηρεάζονται οι κυκλοφοριακές συνθήκες της περιοχής.

Η επικοινωνία ανάμεσα στις Τοπικές Κοινότητες γίνεται απευθείας χωρίς τη χρήση της Εθνικής Οδού. Το συνολικό μήκος του κύριου οδικού δικτύου της Δημοτικής Ενότητας είναι 31 χλμ, εκ των οποίων τα 9 χλμ είναι τμήμα της εθνικής οδού Ποντοκώμης - Λιβερών. Όλο το κύριο οδικό δίκτυο είναι ασφαλοστρωμένο.

Το ενδοδημοτικό οδικό δίκτυο βρίσκεται σε ικανοποιητική κατάσταση. Όλες οι Τοπικές Κοινότητες επικοινωνούν μεταξύ τους με ασφαλοστρωμένο οδικό δίκτυο το πλάτος του οποίου κρίνεται ικανοποιητικό. Συγκεκριμένα οι οδικές συνδέσεις γίνονται με τους εξής δρόμους:

- Μαυροδένδρι - Ε.Ο Κοζάνης - Φλώρινας. Υπάρχει σύνδεση με καλά γεωμετρικά χαρακτηριστικά.
- Ποντοκώμη - Ε.Ο Κοζάνης - Φλώρινας. Υπάρχει σύνδεση με καλά γεωμετρικά χαρακτηριστικά.
- Μαυροδένδρι - Ποντοκώμη. Υπάρχει απευθείας σύνδεση με ασφαλοστρωμένο δρόμο. Ο δρόμος ακολούθησε την χάραξη υφιστάμενου αγροτικού δρόμου και δεν έχει σύγχρονα χαρακτηριστικά. Η κίνηση που εξυπηρετεί όμως είναι μικρή και δεν δημιουργούνται προβλήματα. Φθορές στο οδόστρωμα παρατηρούνται στο σημείο που διασταυρώνεται με τον κάθετο άξονα λόγω των εκτελούμενων έργων οι οποίες πρέπει να αντιμετωπισθούν με την ολοκλήρωση του κάθετου άξονα.

Α' ΦΑΣΗ: ΣΤΡΑΤΗΓΙΚΟΣ ΣΧΕΔΙΑΣΜΟΣ (ΥΦΙΣΤΑΜΕΝΗ ΚΑΤΑΣΤΑΣΗ – ΣΤΡΑΤΗΓΙΚΗ ΔΗΜΟΥ ΚΟΖΑΝΗΣ)

- Ποντοκώμη - Λιβερά - Σιδερά. Η σύνδεση γίνεται με ασφαλτοστρωμένο δρόμο ο οποίος βρίσκεται σε καλή κατάσταση και καλύπτει τις ανάγκες μετακινήσεων. Χωρίς να έχουν τον χαρακτήρα του επείγοντος απαιτούνται παρεμβάσεις σε δύο επικίνδυνες στροφές.
- Μαυροδένδρι - Κοίλα. Υπάρχει απευθείας οδική σύνδεση με ασφαλτοστρωμένο δρόμο σε καλή κατάσταση.

Το εσωτερικό οδικό δίκτυο όλων των Τοπικών Κοινοτήτων είναι ασφαλτοστρωμένο. Ειδικότερα:

- Μαυροδένδρι. Όλοι οι δρόμοι είναι ασφαλτοστρωμένοι σε καλή κατάσταση και δεν απαιτούνται παρεμβάσεις.
- Ποντοκώμη. Το 90% του οδικού δικτύου είναι ασφαλτοστρωμένο όχι όμως σε καλή κατάσταση λόγω έργων ύδρευσης και παλαιότητας. Είναι αναγκαία η σταδιακή ανακατασκευή με προτεραιότητα τον κεντρικό δρόμο εισόδου στον οικισμό.
- Σιδερά - Λιβερά. Όλοι οι δρόμοι είναι ασφαλτοστρωμένοι σε καλή κατάσταση εκτός από τον κεντρικό δρόμο στα Σιδερά ο οποίος έχει υποστεί σημαντικές φθορές και χρειάζεται άμεσα επισκευή.

Δημοτική Ενότητα Ελίμειας

Οι οικισμοί που αποτελούν της Δημοτικής Ενότητας Ελίμειας είναι χωροθετημένοι κατά μήκος δύο βασικών οδικών αξόνων που διασχίζουν τη γεωγραφική περιοχή της Δημοτικής Ενότητας. Ο πρώτος, συνολικού μήκους 14,5 χλμ εντός των διοικητικών ορίων της Δημοτικής Ενότητας Ελίμειας ασφαλτοστρωμένου δρόμου μέχρι την Καισαρεία, διασχίζει τους οικισμούς του Κρόκου, Ανω Κώμης, Κάτω Κώμης, Κήπου και Καισαρείας. Ο δεύτερος διασχίζει τη Δημοτική Ενότητα παράλληλα προς τη τεχνητή λίμνη Πολυφύτου και ξεκινά από την Εθνική Οδό (No 3) Κοζάνης - Λάρισας στο ύψος του οικισμού Βαθύλακκου. Ένας νέος οδικός άξονας που βρίσκεται υπό κατασκευή αναμένεται να διαφοροποιήσει την εικόνα του οδικού δικτύου της Δημοτικής Ενότητας, η νέα Εθνική Οδός Κοζάνης - Ρυμνίου - Τριγωνικού - Ελασσώνας - Λάρισας.

Το τμήμα της επαρχιακής οδού No 4 Κοζάνης - Άνω Κώμης παίζει ρόλο πρωτεύοντα άξονα καθώς δέχεται το σύνολο των τοπικών και υπερτοπικών μετακινήσεων από τους οικισμούς που διασχίζει και σε χαμηλό βαθμό μετακινήσεις από την ευρύτερη περιοχή της Περιφερειακής Ενότητας Κοζάνης. Ως πρωτεύων άξονας μπορεί να χαρακτηριστεί η Εθνική Οδό No 3 Κοζάνης-Λάρισας, της οποίας το εφαιπόμενο πλησίον στην ανατολική πλευρά της Δημοτικής Ενότητας Ελίμειας τμήμα ανέρχεται σε 13,6 χλμ.

Οι υπόλοιποι, χαρακτηρισμένοι ως επαρχιακοί δρόμοι, λειτουργούν μαζί με τους δημοτικούς (πρώην κοινοτικούς) σαν τοπικές οδοί για τη σύνδεση των οικισμών της περιοχής μεταξύ τους και μέσω της Ε.Ο. No 3 και της επαρχιακής οδού No 3 με την υπόλοιπη Περιφερειακή Ενότητα. Οι δρόμοι αυτοί έχουν ενταχθεί στο δευτερεύον

Α' ΦΑΣΗ: ΣΤΡΑΤΗΓΙΚΟΣ ΣΧΕΔΙΑΣΜΟΣ (ΥΦΙΣΤΑΜΕΝΗ ΚΑΤΑΣΤΑΣΗ – ΣΤΡΑΤΗΓΙΚΗ ΔΗΜΟΥ ΚΟΖΑΝΗΣ)

επαρχιακό δίκτυο της Περιφερειακής Ενότητας Κοζάνης, σύμφωνα με την απόφαση ΔΜΕΟ/Ε/Ο/266/95 (ΦΕΚ 293Β της 17.4.95).

Το αγροτικό δίκτυο υπολογίζεται σε 386 χλμ. περίπου και αποτελεί τα 3/4 περίπου του οδικού δικτύου της περιοχής. Οι αγροτικοί δρόμοι κατά περιόδους χρειάζονται συστηματική συντήρηση λόγω των φθορών που υφίστανται από τη χρήση κατά τις καλλιεργητικές περιόδους και τις βροχοπτώσεις.

Τα κυριότερα χαρακτηριστικά του οδικού δικτύου που διατρέχει το Δήμο Ελίμειας είναι τα εξής:

Εθνική Οδός (νέα χάραξη) Κοζάνης - Λάρισας μέσω Ρυμνίου. Ξεκινάει περίπου στα διοικητικά όρια των Δημοτικών Ενοτήτων Κοζάνης και Ελίμειας. Ο δρόμος είναι ασφαλτοστρωμένος σε ένα μήκος 9,9 χλμ και φθάνει νότια μέχρι τη σύνδεσή του με την προέκταση του επαρχιακού δρόμου Κοζάνης - Κρόκου - Άνω Κώμης, ανάμεσα στους οικισμούς Κάτω Κώμης και Κήπου.

Επαρχιακό δίκτυο Κοζάνης - Κρόκου - Άνω Κώμης και Δημοτικός δρόμος Άνω Κώμης - Καισαρείας. Από την πόλη της Κοζάνης, με διαμορφωμένο κόμβο, ξεκινάει η επαρχιακή οδός από την οποία εξυπηρετούνται οι οικισμοί Κρόκου, Άνω Κώμης, Κάτω Κώμης, Κήπου και καταλήγει στο χωριό Καισαρεία επί της επαρχιακής οδού (No 4), συνολικού μήκους 17,5 χλμ. Ο δρόμος είναι ασφαλτοστρωμένος στο σύνολό του και δεν παρουσιάζει κάποια έντονα προβλήματα ως προς τη χάραξη και το οδόστρωμα. Προβλήματα δημιουργούνται στα τμήματα του δρόμου που περνούν μέσα από τους οικισμούς του Κρόκου, της Άνω Κώμης και της Κάτω Κώμης (προβλήματα οχλήσεως, ασφαλείας, ρύπανσης κ.α.).

Υπάρχουσα Εθνική Οδός από Κοζάνη προς Λάρισα (No 3). Αποτελεί μέχρι σήμερα την κύρια διασύνδεση της Περιφερειακής Ενότητας Κοζάνης με αυτόν της Λάρισας. Ανήκει στο Δευτερεύον Εθνικό Δίκτυο. Όλο το τμήμα της Εθνικής Οδού που εφάπτεται της περιοχής μελέτης, συντηρείται κατά περιόδους και σε άλλα τμήματα εμφανίζει καλή κατάσταση από πλευράς βατότητας και χάραξης, ενώ σε άλλα όχι. Απαιτείται η υλοποίηση πρόσθετων έργων για την καλή λειτουργία της οδού.

Δευτερεύον επαρχιακό δίκτυο Εθνική οδός No3 - Αμυγδαλιά - Σπάρτο - Καισαρεία - Αιανή - Χρώμιο - όρια νομού Γρεβενών. Το τμήμα Καισαρείας - Σπάρτου, μήκους 4,5 χλμ είναι χαλικοστρωμένο γι' αυτό και χρησιμοποιείται μόνο από τους κατοίκους των δύο οικισμών ενώ οι διερχόμενοι προτιμούν να πάνε από την Καισαρεία - Κάτω Κώμη - Σπάρτο, όπου υπάρχει ασφαλτοστρωμένος κοινοτικός δρόμος μεταξύ των δύο παλιών κοινοτήτων, αυξάνοντας τα χιλιόμετρα που πρέπει να διανύσουν. Το υπόλοιπο τμήμα από Σπάρτο μέχρι την Ε.Ο. 3, μήκους 10 Κχλμ έχει καλή βατότητά. Ανεπαρκής είναι η σήμανση, η έλλειψη διαγράμμισης και περιθωρίων κατά μήκος του δρόμου και κυρίως στα επικίνδυνα τμήματα που χαρακτηρίζονται από στροφές και κλίσεις χωρίς προστατευτικά στηθαία. Ο δρόμος προς τα δυτικά συνεχίζει διαμέσου της Καισαρείας προς την Αιανή με γενικά καλή χάραξη. Πρόβλημα εντοπίζεται στην διέλευση του ρέματος Φτελιάς με ανεπαρκή γέφυρα, αμέσως μετά την έξοδο του οικισμού της Καισαρείας.

Δημοτική Ενότητα Ελλησπόντου

Τη Δημοτική Ενότητα Ελλησπόντου η Εγνατία Οδός, που ανήκει στο πρωτεύον Εθνικό Οδικό δίκτυο (Α2) και η Εθνική Οδός Κοζάνης - Βέροιας, που ανήκει στο δευτερεύον Εθνικό Οδικό δίκτυο (Ε.Ο. 4), καθώς και το τμήμα της Εθνικής Οδού Ε.Ο. 3 που παρακάμπει ανατολικά της πόλης της Κοζάνης (Ενωτική οδός από κόμβο Τσελίκια - ανισόπεδο κόμβο Δρεπάνου - Κοίλα - Βατερό).

Στην περιοχή, η Εγνατία έχει συνολικό μήκος περίπου 26 χλμ και το σύνολο σχεδόν της υπερτοπικής κυκλοφορίας στο εθνικό δίκτυο γίνεται διαμέσου της Εγνατίας. Στην περιοχή της Δημοτικής Ενότητας Ελλησπόντου είναι χωροθετημένος ένας ανισόπεδος κόμβος, στην Τοπική Κοινότητα Πολυμύλου, στα δυτικά του οικισμού, που διασυνδέει τον κλειστό αυτοκινητόδρομο με το υπόλοιπο οδικό δίκτυο διαμέσου της Ε.Ο. Κοζάνης - Βέροιας.

Εντός της Δημοτικής Ενότητας Ελλησπόντου αναπτύσσονται τμήματα του επαρχιακού οδικού δικτύου της Περιφερειακής Ενότητας Κοζάνης και συγκεκριμένα:

- η Επαρχιακή οδός υπ' αριθμ. 41, που αρχίζει από την ισόπεδη διασταύρωση Τετραλόφου - Καπνοχωρίου με την Ε.Ο. 4 και διασχίζοντας τα Τ.Δ. Τετραλόφου - Ρυακίου - Αγίου Δημητρίου και απολήγει σε αυτό της Ακρινής. Ανήκει στο δευτερεύον επαρχιακό οδικό δίκτυο του νομού ,
- η Επαρχιακή οδός υπ' αριθμ. 35, που διασχίζει τα Τ.Δ. Κλείτου και Ακρινής μέσα από τους οικισμούς του Κλείτου και της Ακρινής και στη συνέχεια οδεύοντας στο ορεινό τμήμα του Βερμίου που ανήκει στο Τ.Δ. Ακρινής, περνώντας τον αυχένα του ορεινού όγκου, απολήγει στο Σέλι στην Περιφερειακή Ενότητα Ημαθίας. Η οδός ανήκει επίσης στο δευτερεύον επαρχιακό οδικό δίκτυο της Περιφερειακής Ενότητας. Η Επαρχιακή οδός υπ' αρ. 35 στην όδυσή της στην αντίθετη κατεύθυνση, προς τα βορειοδυτικά, συνδέεται με την Επαρχιακή οδό υπ' αρ. 40 στον παλιό οικισμό της Χαραυγής (η Επαρχιακή οδός υπ' αρ. 40 διατρέχει το Δήμο Αγίας Παρασκευής, ανατολικά και βόρεια των εξορυστικών πεδίων της ΔΕΗ και απολήγει στην Πτολεμαΐδα).

Η κατάσταση του οδοστρώματος των Τοπικών Κοινοτήτων είναι σε γενικές γραμμές ικανοποιητική, δεδομένου ότι το μεγαλύτερο μέρος των δρόμων είναι ασφαλτοστρωμένο ή σε ορισμένες περιπτώσεις τσιμεντοστρωμένο. Παρόλα αυτά, σε αρκετά σημεία το οδικού δικτύου των οικισμών υπάρχουν χωματόδρομοι αλλά και αδιάνοικτα τμήματα δρόμων τα οποία δυσχεραίνουν τις μετακινήσεις και διακόπτουν τη συνοχή του αστικού ιστού (Άγιοι Θεόδωροι, Αυγή, Γαλάνι).

Στο νότιο πεδινό τμήμα της Δημοτικής Ενότητας, υπάρχουν αρκετές τοπικές οδικές συνδέσεις με ασφαλτοστρωμένους δρόμους των οικισμών με την Εθνική οδό Κοζάνης - Βέροιας (π.χ. δρόμοι που διασυνδέουν τους οικισμούς Κοιλιάδας - Κρεμαστής - Κίσσας και στη συνέχεια το Καπνοχώρι - Ανατολικό στον οικισμό Γαλάνης). Στο ανατολικό τμήμα της Δημοτικής Ενότητας υπάρχουν αρκετές οδικές τοπικές συνδέσεις με ασφαλτοστρωμένους δρόμους των οικισμών μεταξύ τους (όπως Τετράλοφος - Άγιος Χαράλαμπος - Βοσκοχώρι) και με την Εθνική οδό

Α' ΦΑΣΗ: ΣΤΡΑΤΗΓΙΚΟΣ ΣΧΕΔΙΑΣΜΟΣ (ΥΦΙΣΤΑΜΕΝΗ ΚΑΤΑΣΤΑΣΗ – ΣΤΡΑΤΗΓΙΚΗ ΔΗΜΟΥ ΚΟΖΑΝΗΣ)

Κοζάνης - Βέροιας, (όπως τρεις κάτω διαβάσεις της Εγνατίας οδού για την διασύνδεση Αγίου Χαραλάμπους και Βοσκοχώρι με την Ε.Ο. Κοζάνης - Βέροιας), ο ασφαλοστρωμένος δρόμος μήκους 3,5 χλμ προς τον μικρό οικισμό της Αυγής, ο δρόμος προς τον οικισμό του Λεβέντη, οι ασφαλοστρωμένοι σύνδεσης του Πολυμύλου με την Εθνική οδό. Ο μικρός οικισμός της Σκάφης, συνδέεται με το Καπνοχώρι, με δρόμο 5,5 χλμ που έχει ασφαλοστρωθεί κατά το ήμισυ.

Καθώς η περιοχή περικλείεται από τους δύο ορεινούς όγκους, του Βερμίου προς Βορρά και του Σκοπού προς Νότο, αναπτύσσεται επίσης ένα δίκτυο δασικών (ή αγροτικών δρόμων στα καλλιεργούμενα οροπέδια) δρόμων σε αυτούς.

Λόγω της δραστηριότητας της ΔΕΗ στην περιοχή με τη διάνοιξη και συνεχή επέκταση του Νότιου Πεδίου, έχουν δημιουργηθεί νέοι δρόμοι ή έχουν ασφαλοστρωθεί ορισμένοι παλιοί αγροτικοί δρόμοι που συνδέουν τους οικισμούς της περιοχής και δίνουν πρόσβαση στα πεδία εξόρυξης και εγκαταστάσεις των ορυχείων και στον ΑΗΣ Αγίου Δημητρίου. Αυτοί είναι, ο δρόμος διασύνδεσης του ΑΗΣ Αγίου Δημητρίου με την Ε.Ο. Κοζάνης - Βέροιας (ο δρόμος στη συνέχεια της όδυσσής του φθάνει μέχρι το Ρυάκιο), ο δρόμος προς το Κλείτος και η νέα ανατολική παράκαμψη του που φθάνει μέχρι την Ακρινή, ο παράλληλος δρόμος προς το ρέμα Σουλού που ξεκινά από τον οικισμό του Αγίου Δημητρίου και φθάνει μέχρι τη διασταύρωση Μαυροδενδρίου με την παλιά Εθνική οδό Κοζάνης - Πτολεμαΐδας, οι δρόμοι εκατέρωθεν των ταινιοδρόμων προς τον ΑΗΣ Αγίου Δημητρίου (αποκλειστικής χρήσης της ΔΕΗ).

Το αγροτικό οδικό δίκτυο που αναπτύσσεται στο πεδινό τμήμα της Δημοτικής, είναι αρκετά μεγάλο, λόγω της μεγάλης κατάτμησης των αγροτεμαχίων. Υπολογίζεται περίπου σε 600-700 χλμ.

► Αστικές και Υπεραστικές Συγκοινωνίες

Δημοτική Ενότητα Κοζάνης

Η μοναδική αστική γραμμή που λειτουργούσε στο παρελθόν καταργήθηκε λόγω του μεγάλου μήκους της διαδρομής και της μικρής αξιοπιστίας των δρομολογίων. Όταν διακόπηκε η λειτουργία της, η εξυπηρέτηση των αστικών μετακινήσεων από τις περιαστικές γραμμές ήταν ανεπαρκής με αποτέλεσμα οι κάτοικοι να οδηγούνται στη χρήση των Ι.Χ. επιβατικών αυτοκινήτων τους.

Για να αντιμετωπιστεί η δυσμενής αυτή εξέλιξη προτάθηκε και ήδη έχει τεθεί σε λειτουργία καινούργιο δίκτυο αστικής συγκοινωνίας με λεωφορεία τύπου Mini Bus. Τέσσερα δρομολόγια με συνολικά 101 στάσεις και συχνότητα διέλευσης 15 λεπτών, καλύπτουν την πόλη της Κοζάνης. Ακολουθούν συνεχή κυκλική διαδρομή και αφετηρίες τους είναι τα Σχολεία στα Αηλιόστρατα, το LIDO στο κέντρο, η αφετηρία Αγ. Γεωργίου και τα Λύκεια στον δρόμο προς Κρόκο.

Έτσι οι αφετηρίες των λεωφορειακών γραμμών μεταφέρονται από το κέντρο της πόλης στην περιφέρεια και η πλατεία Λασσάνη αναβαθμίστηκε σημαντικά. Η πρώτη διαδρομή καλύπτει την περιοχή Σκρκα δυτικά του κέντρου, η δεύτερη καλύπτει νότια τις συνοικίες Αγίου Αθανασίου και Πλατανιών. Τις βόρειες συνοικίες

Α' ΦΑΣΗ: ΣΤΡΑΤΗΓΙΚΟΣ ΣΧΕΔΙΑΣΜΟΣ (ΥΦΙΣΤΑΜΕΝΗ ΚΑΤΑΣΤΑΣΗ – ΣΤΡΑΤΗΓΙΚΗ ΔΗΜΟΥ ΚΟΖΑΝΗΣ)

Ηπειρώτικων και Αγίας Παρασκευής εξυπηρετεί η τρίτη γραμμή ενώ το τέταρτο δρομολόγιο συνδέει τις ανατολικές συνοικίες με το κέντρο.

Περιαστικές γραμμές εξυπηρετούν τις κοινότητες γύρω από την Κοζάνη όπως Κοίλα, Καρδία, Εξοχή, Χαραυγή, Πτελέα, Οινόη, Πετρανά, Καρυδίτσα, Λευκόβρυση, Πρωτοχώρι, Λευκοπηγή, Άργιλο, Βατερό, Καλαμιά, Λυγερή, Ν. Νικόπολη και Τ.Ε.Ι.

Προς τους οικισμούς Λευκοπηγή - Πρωτοχώρι - Λευκόβρυση υπάρχει κοινό δρομολόγιο, όπως και για Δρέπανο-Χαραυγή, Κοίλα-Καρδία, Φτελιά-Οινόη και Καλαμιά - Λυγερή - Ν. Νικόπολη. Τις Κυριακές υπάρχουν μειωμένα δρομολόγια. Η εξυπηρέτηση των κοινοτήτων αυτών είναι τακτική και διαμορφώνεται ανάλογα με την εποχή (χειμερινή-θερινή) και με τη ζήτηση.

Επίσης υπάρχουν ειδικά δρομολόγια που εκτελούν λεωφορεία της Δ.Ε.Η. για την μετακίνηση του ημερήσιου προσωπικού της, με δύο αφετηρίες στην πόλη της Κοζάνης.

Οι υπεραστικές οδικές συγκοινωνίες γίνονται με λεωφορεία των Κ.Τ.Ε.Λ. Η εγκατάσταση του ΚΤΕΛ Κοζάνης στον καινούργιο υπερσύγχρονο χώρο 6.500 τ.μ. που στεγάζει πλέον τα Κ.Τ.Ε.Λ. Ν. Κοζάνης, δίνει τη δυνατότητα να εξυπηρετούνται καθημερινά περισσότεροι από 3.000 επιβάτες προς 26 προορισμούς. Υπάρχει καλή καθημερινή εξυπηρέτηση των κατοίκων της Κοζάνης με τακτικά δρομολόγια προς όλες τις μεγάλες πόλεις. Συγκεκριμένα εκτελούνται δρομολόγια από Κοζάνη προς Αθήνα, Θεσσαλονίκη, Λάρισα, Ιωάννινα, Καστοριά, Φλώρινα, Γρεβενά, Πτολεμαΐδα. Επίσης, τα Κ.Τ.Ε.Λ. εξυπηρετούν τον Άγιο Δημήτριο, Αιανή, Ακρινή, Βελβεντό, Γαλατινή, Εράτυρα, Καισάρεια, Λεύκαρα, Σέρβια, Σιάτιστα, Ξηρολίμνη, Σπαρτό, Ανθότοπο, Τσοτύλι, Λιβερά, Μαυροδένδρι, Μεταμόρφωση, Ροδιανή και Χρώμιο. Καλή κρίνεται και η εξυπηρέτηση των οικισμών της Ξηρολίμνης, Σκήτης, Ανθότοπου, Αλωνακίων και Μεταμόρφωσης που συνδέονται με υπεραστικά λεωφορεία.

Δημοτική Ενότητα Αιανής

Η Κοζάνη αποτελεί τον κύριο κόμβο μέσω του οποίου οι οικισμοί της Δημοτικής Ενότητας Αιανής εξυπηρετούνται. Τα υπεραστικά ΚΤΕΛ Κοζάνης πραγματοποιούν καθημερινά δρομολόγια για τον οικισμό της Αιανής, Ρυμνίου, Ροδιανής, Κερασιάς, Κτενίου και Χρωμίου.

Τα πρωινά δρομολόγια Ρύμνιο-Αιανή και Αιανή-Κοζάνη είναι μαθητικά. Το πρώτο μεταφέρει τους μαθητές του Ρυμνίου στα σχολεία της Αιανής (δημοτικό, γυμνάσιο, λύκειο), ενώ το δεύτερο μεταφέρει τους μαθητές της Αιανής προς το τεχνικό λύκειο της Κοζάνης. Τα μαθητικά δρομολόγια χρησιμοποιούνται επίσης και από κατοίκους των οικισμών.

Για τον οικισμό της Αγ. Παρασκευής δεν υπάρχουν δρομολόγια των υπεραστικών ΚΤΕΛ, παρά μόνο των αστικών ΚΤΕΛ της Δημοτικής Ενότητας. Το δρομολόγιο εκτελεί την διαδρομή <Αγ. Παρασκευή - Λευκοπηγή - Πρωτοχώρι - Λευκόβρυση - Κοζάνη> και αντίστροφα. Το δρομολόγιο εκτελείται κάθε μία ώρα τις καθημερινές, ενώ τα Σάββατα και τις Κυριακές υπάρχουν, επίσης, συχνά δρομολόγια. Για τους

Α' ΦΑΣΗ: ΣΤΡΑΤΗΓΙΚΟΣ ΣΧΕΔΙΑΣΜΟΣ (ΥΦΙΣΤΑΜΕΝΗ ΚΑΤΑΣΤΑΣΗ – ΣΤΡΑΤΗΓΙΚΗ ΔΗΜΟΥ ΚΟΖΑΝΗΣ)

μαθητές υπάρχει «μαθητικό» δρομολόγιο στις 7.30 το πρωί, από Αγ. Παρασκευή και επιστροφή το μεσημέρι.

Τα δρομολόγια ξεκινούν νωρίς το πρωί, ενώ το τελευταίο δρομολόγιο πραγματοποιείται στις 9 το βράδυ. Συνολικά, εκτελούνται 11 δρομολόγια τις καθημερινές και το Σάββατο, ενώ τις Κυριακές πραγματοποιείται ένα μόνο δρομολόγιο, το απόγευμα, από Κοζάνη προς Αιανή.

Τα περισσότερα δρομολόγια ξεκινούν από την πόλη της Κοζάνης και καταλήγουν πάλι εκεί, ενώ όλα περνούν από τον οικισμό της Αιανής.

Για τον οικισμό του Κτενίου πραγματοποιούνται δύο δρομολόγια καθημερινά, ένα το πρωί που ξεκινά από Κτένι περνά από Κερασιά, Αιανή, Ροδιανή και καταλήγει Κοζάνη και ένα το μεσημέρι που ξεκινά από Κοζάνη διέρχεται από Ροδιανή, Αιανή, Κερασιά και καταλήγει στο Κτένι. Τα δρομολόγια αυτά εξυπηρετούν και τους μαθητές του Κτενίου και της Κερασιάς.

Στον Δήμο υπάρχουν, συνολικά, τρία ταξί που εξυπηρετούν τις ανάγκες των κατοίκων, εκ των οποίων τα δύο εδρεύουν στην Αιανή και ένα στην Αγ. Παρασκευή.

Δημοτική Ενότητα Δημητρίου Υψηλάντη

Η πόλη της Κοζάνης αποτελεί τον κύριο συγκοινωνιακό κόμβο για όλους τους οικισμούς της Δημοτικής Ενότητας Υψηλάντη.

Το δρομολόγιο του ΚΤΕΛ που πραγματοποιεί τη διαδρομή Κοζάνη - Πτολεμαΐδα, μέσω Μαυροδενδρίου - Ποντοκώμης και αντίστροφα, εξυπηρετεί τους οικισμούς της Ποντοκώμης και του Μαυροδενδρίου. Τα δρομολόγια αυτά είναι αρκετά συχνά και διέρχονται μέσα από τους οικισμούς.

Όλα τα δρομολόγια γίνονται από τον κάθετο άξονα της Εγνατίας Οδού, διέρχονται μέσα από τους οικισμούς παρακάμπτοντας τμήμα της Εθνικής Οδού και έπειτα εισέρχονται και πάλι στην Εθνική Οδό. Τα δρομολόγια από Κοζάνη προς Μαυροδένδρι και Ποντοκώμη πραγματοποιούνται καθημερινά, περίπου κάθε δύο ώρες (δρομολόγιο Κοζάνη - Πτολεμαΐδα), ενώ υπάρχουν και κάποια δρομολόγια που δεν εισέρχονται στο Μαυροδένδρι, αλλά μόνο στην Ποντοκώμη (δρομολόγιο Κοζάνη - Πτολεμαΐδα).

Αντιθέτως, κανένα δρομολόγιο από Πτολεμαΐδα προς Κοζάνη δεν διέρχεται μέσα από το Μαυροδένδρι, ενώ αρκετά δρομολόγια της διαδρομής Πτολεμαΐδα - Κοζάνη διέρχονται μέσα από την Ποντοκώμη.

Το δρομολόγιο Κοζάνη - Ξηρολίμνη - Σιδερά - Λιβερά και αντίστροφα, το χειμώνα, πραγματοποιείται καθημερινά, μια το πρωί και μια το μεσημέρι για την εξυπηρέτηση κυρίως των μαθητών. Το καλοκαίρι, το δρομολόγιο αυτό γίνεται τρεις φορές την εβδομάδα (Δευτέρα, Τρίτη και Σάββατο), μία φορά την ημέρα.

Η σύνδεση των οικισμών με Αθήνα και Θεσ/νίκη πραγματοποιείται μέσω της πόλης της Κοζάνης ή της Πτολεμαΐδας και τα δρομολόγια των ΚΤΕΛ από τις πόλεις αυτές.

Α' ΦΑΣΗ: ΣΤΡΑΤΗΓΙΚΟΣ ΣΧΕΔΙΑΣΜΟΣ (ΥΦΙΣΤΑΜΕΝΗ ΚΑΤΑΣΤΑΣΗ – ΣΤΡΑΤΗΓΙΚΗ ΔΗΜΟΥ ΚΟΖΑΝΗΣ)

Γενικά, το δίκτυο του ΚΤΕΛ για τους οικισμούς της Δημοτικής Ενότητας, είναι σχετικά ικανοποιητικό, όσον αφορά στην σύνδεση των οικισμών με την πόλη της Κοζάνης. Εξυπηρετεί όλους τους οικισμούς και ιδιαίτερα αυτούς της Ποντοκώμης και του Μαυροδενδρίου, από τα δρομολόγια Κοζάνη - Πτολεμαΐδα και Πτολεμαΐδα - Κοζάνη.

Τέλος, οι μικροί οικισμοί της Δημοτικής Ενότητας (Σιδερά, Λιβερά) δεν συνδέονται με τους μεγάλους οικισμούς (Ποντοκώμη, Μαυροδένδρι), με τα δρομολόγια του ΚΤΕΛ. Η σύνδεση των μικρών οικισμών με το κέντρο της Δημοτικής Ενότητας και την Ποντοκώμη γίνεται μόνο μέσω της πόλης της Κοζάνης, με δύο διαφορετικά δρομολόγια, χωρίς να υπάρχει απευθείας σύνδεση από το δίκτυο του ΚΤΕΛ, (δρομολόγιο Λιβερά - Σιδερά - Ξηρολίμνη - Κοζάνη και δρομολόγιο Κοζάνη - Ποντοκώμη - Μαυροδένδρι).

Δημοτική Ενότητα Ελίμειας

Η Κοζάνη αποτελεί τον κύριο κόμβο μέσω του οποίου οι οικισμοί της Δημοτικής Ενότητας Ελίμειας πραγματοποιούν τις υπάρχουσες οδικές και άλλες συνδέσεις.

Κέντρο και αφετηρία της συγκοινωνίας με το εσωτερικό της Περιφερειακής Ενότητας Κοζάνης και τις άλλες περιοχές της χώρας είναι η Κοζάνη.

Διαμέσου της Κοζάνης υπάρχει καθημερινά καλή εξυπηρέτηση όσων θέλουν να μετακινηθούν προς άλλες περιοχές της χώρας, με τακτικά δρομολόγια του ΚΤΕΛ προς τις μεγαλύτερες πόλεις της Δυτικής Μακεδονίας, την Αθήνα, τη Θεσσαλονίκη και τα Γιάννενα.

Η περιοχή εξυπηρετείται με διερχόμενα δρομολόγια του ΚΤΕΛ και με αστική συγκοινωνία που αφετηρία έχουν την πόλη της Κοζάνης.

Από το δίκτυο αστικών συγκοινωνιών της Κοζάνης εξυπηρετούνται οι οικισμοί του Κρόκου, Άνω Κώμης, Κάτω Κώμης, Μηλιάς και Καισαρείας.

Υπάρχει αρκετά συχνή εξυπηρέτηση από λεωφορεία, σχεδόν ανά ώρα.

Τέλος, ο Κρόκος δεν έχει δική του έδρα ΤΑΧΙ αλλά εξυπηρετείται από τα ΤΑΧΙ της Κοζάνης. Υπάρχουν ΑΓΟΡΑΙΑ αυτοκίνητα της Άνω Κώμη και της Καισαρείας.

Δημοτική Ενότητα Ελλησπόντου

Η πόλη της Κοζάνης αποτελεί τον κύριο συγκοινωνιακό κόμβο για όλους τους οικισμούς της Δημοτικής Ενότητας Ελλησπόντου.

Το δρομολόγιο Κοζάνη - Θεσσαλονίκη και αντίστροφα, που πραγματοποιείται σχεδόν κάθε ώρα, εξυπηρετεί τους κατοίκους των οικισμών Δρέπανο, Γαλάνι, Κρεμαστή, Κοιλιάδα, Θυμαριά, Καπνοχώρι, Ανατολικό, Άγιος Χαράλαμπος, Βοσκοχώρι, Αγ. Θεόδωροι του Δήμου Ελλησπόντου, από τις διασταυρώσεις των δρόμων. Από την Κοζάνη, με τα δρομολόγια του ΚΤΕΛ, γίνεται και η εξυπηρέτηση των κατοίκων της Δημοτικής Ενότητας προς άλλες περιοχές της χώρας.

Υπάρχουν δρομολόγια του ΚΤΕΛ που εκτελούν τη διαδρομή Κοζάνη - Άγιο Δημήτριο - Ρυάκιο - Τετράλοφο (και μαθητικό) και αντίστροφα, καθημερινά (πέντε

Α' ΦΑΣΗ: ΣΤΡΑΤΗΓΙΚΟΣ ΣΧΕΔΙΑΣΜΟΣ (ΥΦΙΣΤΑΜΕΝΗ ΚΑΤΑΣΤΑΣΗ – ΣΤΡΑΤΗΓΙΚΗ ΔΗΜΟΥ ΚΟΖΑΝΗΣ)

δρομολόγια την ημέρα), οπότε πραγματοποιείται και η σύνδεση αυτών των οικισμών μεταξύ τους.

Το δρομολόγιο Κοζάνη - Ακρινή, (και μαθητικό), πραγματοποιεί δύο διαφορετικά δρομολόγια (πέντε φορές τη μέρα), το ένα είναι Κοζάνη - Κλείτος - Ακρινή και αντίστροφα και το άλλο Κοζάνη - Ακρινή - Άγιο Δημήτριο - Ρυάκιο - Τετράλοφο - Καπνοχώρι και αντίστροφα.

Το δρομολόγιο Πολύμυλος - Αγ. Θεόδωροι - Βοσκοχώρι - Αγ. Χαράλαμπος - Εθνική Οδός - Κοζάνη και αντίστροφα πραγματοποιείται δύο φορές καθημερινά και μία φορά το Σάββατο. Επίσης, ένα πρωινό δρομολόγιο πραγματοποιείται καθημερινά από Πολύμυλο για Κοζάνη, εξυπηρετώντας τους οικισμούς Λεβέντη - Αγ. Θεόδωρο - Βοσκοχώρι - Αγ. Χαράλαμπο - Ανατολικό - Καπνοχώρι - Θυμαριά - Κοιλιάδα.

Τέλος, το Αστικό ΚΤΕΛ από νωρίς το πρωί και ως το βράδυ, ανά μία ώρα, πραγματοποιεί το δρομολόγιο Δρέπανο - Κοζάνη και αντίστροφα.

Από τα παραπάνω προκύπτει ότι το δίκτυο του ΚΤΕΛ και των αστικών συγκοινωνιών για τους οικισμούς της Δημοτικής Ενότητας, είναι αρκετά ικανοποιητικό και εξυπηρετεί όλους τους οικισμούς.

► Σιδηροδρομικό δίκτυο ΟΣΕ

Το σιδηροδρομικό δίκτυο της Κοζάνης κατασκευάστηκε για να εξυπηρετεί και την ευρύτερη περιοχή της Περιφερειακής Ενότητας Κοζάνης, όπως και των Δημοτικών Ενοτήτων του Δήμου Κοζάνης. Ο σιδηροδρομικός σταθμός βρίσκεται νότια της Κοζάνης και έχει ικανοποιητικές εγκαταστάσεις και χώρους που όμως υπολειπούνται επειδή η επιβατική κίνηση είναι πολύ μικρή.

Μάλιστα, από το καλοκαίρι του 2010, ο ΟΣΕ διέκοψε τη λειτουργία του σιδηροδρομικού δικτύου της Περιφερειακής Ενότητας Κοζάνης, στο πλαίσιο της μείωσης των δρομολογίων σε όλες τις γραμμές της Βόρειας Ελλάδας. Πρωτίστως, εκτελούνταν καθημερινά τρία δρομολόγια προς Θεσσαλονίκη με διάρκεια ταξιδιού 3 ώρες. Δρομολόγια από Κοζάνη προς Αθήνα γίνονταν δύο την ημέρα τα οποία όμως προϋπέθεταν την μετεπιβίβαση των επιβατών στο Πλατύ Ημαθίας.

► Αεροπορικές Μεταφορές

Μέσω της Κοζάνης, που διαθέτει πολιτικό αεροδρόμιο, πραγματοποιείται η αεροπορική σύνδεση της Περιφερειακής Ενότητας Κοζάνης με την Αθήνα.

Ο κρατικός αερολιμένας Κοζάνης «Φίλιππος» βρίσκεται νοτιοανατολικά της πόλης της Κοζάνης, στο 4^ο χλμ. της ΕΟ3 Κοζάνης-Λάρισας και λειτουργεί από το 1950.

Διαθέτει σύστημα ραδιοβοηθημάτων και φωτισήμανση του αεροδιαδρόμου για νυκτερινές πτήσεις. Οι κτιριακές εγκαταστάσεις του αεροδρομίου έχουν εκσυγχρονιστεί και επεκταθεί πρόσφατα, ενώ ο περιβάλλον χώρος διαμορφώθηκε με ασφαλοστρώσεις. Έχει περιφραχτεί όλος ο χώρος και έχει γίνει ο περιφερειακός δρόμος και ο κόμβος σύνδεσης με την Ε.Ο.3. Οι εγκαταστάσεις που διαθέτει δεν καλύπτουν μεγάλα αεροσκάφη.

Υποδομές Διαχείρισης Υδάτινων Πόρων

► Ύδρευση

Δημοτική Ενότητα Κοζάνης

Οι υδρευτικές ανάγκες της Δημοτικής Ενότητας Κοζάνης καλύπτονται από τις πηγές της Ερμακιάς και τοπικές πηγές και κυρίως από γεωτρήσεις στη λεκάνη Σαριγκιάς και τοπικές γεωτρήσεις στις περιοχές των οικισμών. Από το σύνολο των 90 πηγών το 1/3 περίπου χρησιμοποιείται για ύδρευση, ενώ από τις γεωτρήσεις 27 τροφοδοτούν τους οικισμούς και υπερδιπλάσιος αριθμός εξυπηρετεί αρδεύσεις.

Η παρεχόμενη ποσότητα νερού παρουσιάζει πλεόνασμα στην Κοζάνη και σε όλους τους οικισμούς, όπως καταδεικνύει ο Πίνακας 65 του Παραρτήματος.

Η κατάσταση και η λειτουργία των εσωτερικών δικτύων των τεσσάρων ζωνών της Κοζάνης - χαμηλή, μέση, υψηλή και υπερυψηλή- είναι καλή. Στους οικισμούς όμως τα εσωτερικά και εξωτερικά δίκτυα και οι δεξαμενές παρουσιάζουν πολλά προβλήματα που οφείλονται κυρίως στην παλαιότητα, σε ατέλειες κατασκευαστικές και λειτουργικές, σε απώλειες και άλλες αιτίες.

Στους άμεσους και μεσοπρόθεσμους στόχους της ΔΕΥΑΚ για πληρέστερη κάλυψη αναγκών και για διερεύνηση νέων πηγών ύδρευσης, εντάσσονται έργα υδρογεωτρήσεων και υδρομαστεύσεων πηγών στις περιοχές των οικισμών Λευκοπηγή, Πετρανά, Πτελέα, Σκήτη, Ανθότοπος, Βατερό, Καρδιά - Κοίλα, Καλαμιά, Καρυδίτσα, Οινόη, Λυγερή.

Δημοτική Ενότητα Αιανής

Η Δημοτική Κοινότητα Αιανής υδρεύεται από γεώτρηση στη θέση «Παπά Πουρνάρι», σε απόσταση 1700 μ δυτικά από τα όρια του οικισμού. Το δίκτυο διανομής από λειτουργική άποψη είναι κατασκευασμένο σε μία ζώνη. Από το έτος 1987, με την λειτουργία της νέας δεξαμενής δημιουργήθηκαν σοβαρά προβλήματα από την υψηλή πίεση του δικτύου (θραύσεις αγωγών, υψηλές απώλειες νερού από κακοτεχνίες στις συνδέσεις και την κατασκευή των σωλήνων). Έχει ολοκληρωθεί από την ΑΝΚΟ μελέτη που έχει ως αντικείμενο την κατασκευή νέων τροφοδοτικών αγωγών του οικισμού από την υφιστάμενη δεξαμενή, την υδροδότηση των επεκτάσεων του οικισμού και τη διόρθωση της διάταξης του υφιστάμενου εσωτερικού δικτύου ύδρευσης με μερική αντικατάσταση και επέκταση αγωγών του εσωτερικού δικτύου.

Η Τοπική Κοινότητα του Κτενίου υδρεύεται από γεώτρηση στην περιοχή «Κάτω Μέγα». Η γεώτρηση και το αντλιοστάσιο στην περιοχή «Κάτω Μέγα» βρίσκεται 200 μ. περίπου από το βόρειο όριο του οικισμού. Το εξωτερικό δίκτυο αντικαταστάθηκε από αγωγούς πολυαιθυλενίου το 2008. Το εσωτερικό δίκτυο που αντικαταστάθηκε το 1986 είναι ακτινωτό και καλύπτει της ανάγκες της Τοπικής Κοινότητας.

Α' ΦΑΣΗ: ΣΤΡΑΤΗΓΙΚΟΣ ΣΧΕΔΙΑΣΜΟΣ (ΥΦΙΣΤΑΜΕΝΗ ΚΑΤΑΣΤΑΣΗ – ΣΤΡΑΤΗΓΙΚΗ ΔΗΜΟΥ ΚΟΖΑΝΗΣ)

Η Τοπική Κοινότητα της *Ροδιανής* υδρεύεται από πηγές στην περιοχή «Πυργουλίες» και «Κρανιές» και από μια γεώτρηση που βρίσκεται στην περιοχή «Μαρλάτα». Οι αγωγοί του εξωτερικού υδραγωγείου κατασκευάστηκαν το 1971 και κατά τη διάρκεια των χρόνων υπήρξαν προσθήκες στο δίκτυο, όπως το έτος 1986 και 1998. Το εσωτερικό δίκτυο του οικισμού κατασκευάστηκε το 1971 και από τότε έχουν πραγματοποιηθεί αρκετές επεκτάσεις. Το δίκτυο αυτό είναι ακτινωτό και ως σήμερα καλύπτει της ανάγκες της Τοπικής Κοινότητας χωρίς προβλήματα.

Η υδροδότηση της Τοπικής Κοινότητας *Ρυμνίου* γίνεται από τις πηγές «Μάνα Ρυμνίου» και από την δεξαμενή Γούλες. Το εσωτερικό δίκτυο του οικισμού κατασκευάστηκε το 1970 και από τότε έχουν πραγματοποιηθεί αρκετές επεκτάσεις. Το δίκτυο είναι ακτινωτό και ως σήμερα καλύπτει της ανάγκες της Τοπικής Κοινότητας. Υπάρχουν κάποια προβλήματα διαρροών καθώς και κάποια προβλήματα στις υδρευτικές ανάγκες του οικισμού κατά τους θερινούς μήνες.

Η Τοπική Κοινότητα *Κερασιάς* υδρεύεται από πηγές στην περιοχή «Μάνα» που βρίσκονται κοντά στον οικισμό της Ροδιανής, περίπου 150-200 μ. πάνω από τη γέφυρα της Ροδιανής. Το εσωτερικό δίκτυο κατασκευάστηκε το 1970 και από τότε έχουν πραγματοποιηθεί αρκετές επεκτάσεις. Το δίκτυο αυτό αποτελείται είναι ακτινωτό και ως σήμερα καλύπτει της ανάγκες της Τοπικής Κοινότητας χωρίς προβλήματα.

Η Τοπική Κοινότητα *Χρωμίου* υδρεύεται από την πηγή «Αγίου Νικολάου» και «Σιποτούρα» και υπάρχει και μια εφεδρική γεώτρηση που χρησιμοποιείται σε εποχές ανομβρίας. Το εσωτερικό δίκτυο του οικισμού κατασκευάστηκε το 1972-1973, είναι ακτινωτό και ως σήμερα καλύπτει της ανάγκες της Τοπικής Κοινότητας χωρίς προβλήματα.

Η Τοπική Κοινότητα *Αγίας Παρασκευής* υδρεύεται από πηγές στην περιοχή «Μάνα» κοντά στον οικισμό της Ροδιανής, περίπου 150-200 μ. πάνω από τη γέφυρα της Ροδιανής, από όπου υδρεύεται και ο οικισμός της Κερασιάς. Σε εποχές ανομβρίας, συνήθως σε θερινούς μήνες, υπάρχει εφεδρική γεώτρηση στην περιοχή Βόρση ώστε να καλύπτει τις ανάγκες σε νερό. Το εσωτερικό δίκτυο της Τοπικής Κοινότητας χωρίζεται σε νέο και παλιό τα οποία είναι δύο ανεξάρτητα δίκτυα μεταξύ τους. Σε γενικές γραμμές δεν υπάρχουν σοβαρά προβλήματα στη διανομή νερού. Πρόβλημα υπάρχει σε κάποια σπίτια τα οποία βρίσκονται στο κέντρο της Τοπικής Κοινότητας και υδρεύονται από το παλιό δίκτυο με αποτέλεσμα να μην υπάρχει αρκετή πίεση στο νερό ώστε να φτάσει στους επάνω ορόφους των σπιτιών. Η ποιότητα του νερού είναι αρκετά καλή και υπάρχει επάρκεια σε όλο τον οικισμό.

Δημοτική Ενότητα Δημητρίου Υψηλάντη

Η Τοπική Κοινότητα *Ποντοκώμης* υδροδοτείται από υπόγεια νερά - γεώτρηση της περιοχής «Λιβαδότοπος». Τα τελευταία χρόνια ανορύχθηκε νέα γεώτρηση, Ν.Α. του Μαυροδενδρίου, 500 περίπου, μέτρα, από την διασταύρωση του οδικού δικτύου για το στρατόπεδο. Η γεώτρηση αυτή υδροδοτεί τον οικισμό της Ποντοκώμης κατά 60%, περίπου, και τον οικισμό του Μαυροδενδρίου κατά 40%, περίπου. Το εσωτερικό δίκτυο εμφάνιζε, λόγω της παλαιότητάς του, μεγάλες διαρροές και σπασίματα,

Α' ΦΑΣΗ: ΣΤΡΑΤΗΓΙΚΟΣ ΣΧΕΔΙΑΣΜΟΣ (ΥΦΙΣΤΑΜΕΝΗ ΚΑΤΑΣΤΑΣΗ – ΣΤΡΑΤΗΓΙΚΗ ΔΗΜΟΥ ΚΟΖΑΝΗΣ)

γεγονός που οδήγησε στην αντικατάστασή του το 2001. Για την Ποντοκώμη, κρίνεται σκόπιμη η ανόρυξη νέας, εφεδρικής γεώτρησης που θα υδροδοτεί τον οικισμό της Ποντοκώμης παράλληλα με την υφιστάμενη γεώτρηση.

Η Τοπική Κοινότητα *Μαυροδενδρίου* υδροδοτείται, κύρια, από δύο γεωτρήσεις, μία στην κτηματική περιοχή «ΚΑΙΪΝΑΚΙΑ» (60m³/h) και μία στη θέση «ΣΤΑΘΜΟΣ» κάτω από το σταθμό του ΟΣΕ (100m³/h). Το εσωτερικό δίκτυο ύδρευσης αντικαταστάθηκε από νέο αγωγό PVC, λόγω παλαιότητας. Ένα πρόβλημα που «επέβαλε» την αντικατάσταση του δικτύου διανομής και τον χωρισμό σε ζώνες υδροδότησης, ήταν το ανάγλυφο του εδάφους.

Η Τοπική Κοινότητα *Σιδερών και Λιβερών* έχουν κοινά εξωτερικά δίκτυα. Οι δύο οικισμοί τροφοδοτούνται, κυρίως, από φυσικές πηγές της περιοχής Βλάστης, στις θέσεις «Μικρό» και «Μεγάλο Βαρκό», με φυσική ροή, μέσω δικτύου μήκους 22 km, που κατασκευάστηκε την περίοδο 1957-1963 και 2000. Οι δύο Τοπικές Κοινότητες υδρεύονται συμπληρωματικά και από γεώτρηση που έχει αξιοποιηθεί το 1989, σε περιοχή 7 Km, περίπου, νότια του οικισμού Σιδερών.

Το εσωτερικό δίκτυο ύδρευσης της Τοπικής Κοινότητας *Σιδερών* κατασκευάστηκε την περίοδο 1963-1976, από αμιαντο-τσιμεντοσωλήνες, οι οποίοι σταδιακά, αντικαταστάθηκαν με σωλήνες PVC. Λόγω της παλαιότητας του δικτύου και των υψηλών πιέσεων, που οφείλεται στη μεγάλη υψομετρική διαφορά της δεξαμενής και της Τοπικής Κοινότητας, το εσωτερικό δίκτυο ύδρευσης αντικαταστάθηκε το 2006 και κατασκευάστηκε πιεζοθραυστικό φρεάτιο για την μείωση των πιέσεων στο δίκτυο.

Το εσωτερικό δίκτυο της Τοπικής Κοινότητας *Λιβερών* είναι παλιό και εμφανίζει πολλές διαρροές, γι' αυτό το πρέπει να αντικατασταθεί πλήρως.

Τέλος, σε μελέτη που εκπονήθηκε από την ΑΝΚΟ, εξετάστηκε το ενδεχόμενο τροφοδοσίας της Τοπικής Κοινότητας *Κτενά* μέσω ενδιάμεσου αντλιοστασίου.

Δημοτική Ενότητα Ελίμειας

Η περιοχή στερείται αβαθών υπόγειων υδροφορέων και με εξαίρεση τον οικισμό του Κρόκου, όλοι οι άλλοι οικισμοί καλύπτουν τις υδρευτικές τους ανάγκες από ξένες πηγές υδροληψίας. Νερό μεταφέρεται μέσω αγωγού από τη Νεράιδα στη δεξαμενή που βρίσκεται στον Πύργο και τροφοδοτεί τους τέσσερις οικισμούς Αμυγδαλιάς, Ανατολής, Σταυρωτής και Πύργου. Γενικά δεν υπάρχει ιδιαίτερο πρόβλημα στο εσωτερικό δίκτυο, τους αγωγούς από τη δεξαμενή και τις παροχές.

Το *Κοντοβούνι* και ο *Πύργος* υδρεύεται από τις πηγές Κρόκου με αγωγό μήκους. Τα εσωτερικά δίκτυα είναι γενικά σε καλή κατάσταση με τις αντίστοιχες παροχές. Ο Πύργος υδρεύεται με πολλά προβλήματα λόγω βλαβών από το αντλιοστάσιο της Νεράιδας.

Οι υδρευτικές ανάγκες του Σπάρτου καλύπτονται από τις πηγές Κρόκου. Το οξύ υδρευτικό πρόβλημα που αντιμετώπιζε ο οικισμός (ακόμα και κατά την υγρή

Α' ΦΑΣΗ: ΣΤΡΑΤΗΓΙΚΟΣ ΣΧΕΔΙΑΣΜΟΣ (ΥΦΙΣΤΑΜΕΝΗ ΚΑΤΑΣΤΑΣΗ – ΣΤΡΑΤΗΓΙΚΗ ΔΗΜΟΥ ΚΟΖΑΝΗΣ)

περίοδο) λύθηκε μετά την αξιοποίηση της υδρογεώτρησης Αιανής. Το εσωτερικό δίκτυο εν γένει είναι σε καλή κατάσταση.

Η υδροδότηση της *Καισαρείας και του Κήπου* γίνεται από τις πηγές της Τοπικής Κοινότητα Αγ. Παρασκευής της Δημοτικής Ενότητας Αιανής. Το ελλειμματικό ισοζύγιο αντιμετωπίστηκε μετά την αξιοποίηση της γεώτρησης Αιανής και σήμερα υπάρχει επάρκεια νερού. Ποιοτικά το νερό της υδρογεώτρησης Αιανής είναι πολύ καλό. Το εσωτερικό δίκτυο του οικισμού Καισαρείας είναι σε καλή κατάσταση μετά την κατασκευή έργων βελτίωσης της λειτουργικότητάς του. Το εσωτερικό δίκτυο του οικισμού Κήπου βρίσκεται επίσης σε καλή κατάσταση.

Οι ανάγκες ύδρευσης της Τοπικής Κοινότητας *Κάτω Κώμης* καλύπτονται από δύο πηγές και μία γεώτρηση. Μία πηγή σε περιοχή της Άνω Κώμης και μια δεύτερη παραδοσιακή πηγή νότια της Κάτω Κώμης. Η γεώτρηση βρίσκεται νοτιοδυτικά του οικισμού. Δεδομένου ότι η χωροθέτηση της παλιάς δεξαμενής δεν καλύπτει υπομετρικά όλον τον οικισμό κατασκευάστηκε νέα δεξαμενή χωρητικότητας 100m³, η οποία εμπλουτίστηκε συμπληρωματικά και με το νερό της γεώτρησης Αιανής. Το εσωτερικό δίκτυο μετά τις βελτιώσεις που έγιναν δεν παρουσιάζει ιδιαίτερα προβλήματα.

Η *Άνω Κώμη* υδρεύεται από τις πηγές Κρόκου. Συμπληρωματικά ο οικισμός υδροδοτείται από την υδρογεώτρηση Αιανής και εξασφαλίστηκε η επάρκεια σε πόσιμο νερό. Το εσωτερικό δίκτυο δεν αντιμετωπίζει σοβαρά προβλήματα.

Οι υδρευτικές ανάγκες του *Κρόκου* καλύπτονται από τις πηγές Κρόκου και από την γεώτρηση Αιανής. Παράλληλα εξυπηρετούνται από τις πηγές και οι Τοπικές Κοινότητες Αμυδαλιάς, Κοντοβουνίου, Σπάρτου, Βαθυλάκκου με αγωγό μεταφοράς νερού που φτάνει στην Κοινότητα Αμυδαλιάς και από εκεί διανέμεται. Για να καλυφθούν υπομετρικά και τα σπίτια της επέκτασης κατασκευάστηκε νέα δεξαμενή στα όρια με την Κοζάνη χωρητικότητας. Το εσωτερικό δίκτυο ύδρευσης αντιμετωπίζει προβλήματα λόγω της παλαιότητάς του.

Η *Μηλιά* υδροδοτείται επαρκώς από τις πηγές Αγ.Παρασκευής της Δημοτικής Ενότητας Αιανής. Δεν εντοπίζονται ιδιαίτερα προβλήματα στο εσωτερικό δίκτυο ύδρευσης.

Δημοτική Ενότητα Ελλησπόντου

Η υδροδότηση των Τοπικών Κοινοτήτων εξασφαλίζεται κατά κύριο λόγο από φυσικές πηγές που αναβλύζουν από τους επικρεμάμενους υδροφορείς του όρους Βερμίου και από υδρογεωτρήσεις που ανορύχθηκαν στα χαλαρά πετρώματα των λεκανών Κοζάνης - Πτολεμαΐδας. Με την ολοκλήρωση των νέων υδρομαστευτικών έργων δεν αναμένονται μεσοπρόθεσμα προβλήματα στην επαρκή υδροδότηση των οικισμών. Μακροπρόθεσμα όμως, με την ανάπτυξη των ορυχείων της ΔΕΗ προς τα νότια, θα υπάρξουν προβλήματα λόγω της πτώσης της στάθμης και της υδροδυναμικότητας των υδροφορέων, ενώ πολλές γεωτρήσεις θα αχρηστευθούν. Σε ό,τι αφορά στα ποιοτικά χαρακτηριστικά του πόσιμου νερού δεν εντοπίζονται

Α' ΦΑΣΗ: ΣΤΡΑΤΗΓΙΚΟΣ ΣΧΕΔΙΑΣΜΟΣ (ΥΦΙΣΤΑΜΕΝΗ ΚΑΤΑΣΤΑΣΗ – ΣΤΡΑΤΗΓΙΚΗ ΔΗΜΟΥ ΚΟΖΑΝΗΣ)

ιδιαίτερα προβλήματα στα πηγαία νερά, ενώ προβλήματα στη χημική σύσταση παρουσιάζουν τα νερά ορισμένων υδρογεωτρήσεων της λεκάνης Σαριγκιόλ.

Η Δημοτική Ενότητα Ελλησπόντου αντιμετωπίζει προβλήματα τόσο λόγω μη επάρκειας νερού κατά την ξηρή περίοδο, όσο και λόγω της κακής κατάστασης των υδρευτικών δικτύων πολλών Τοπικών Κοινοτήτων. Ειδικότερα ποσοτικά προβλήματα αντιμετωπίζουν η Ακρινή, όλα οι Τοπικές Κοινότητες του Συνδέσμου Ύδρευσης Ζωοδόχου Πηγής (Πολύμυλος, Βοσκοχώρι, Αγ. Χαράλαμπος, Τετράλοφος, Καπνοχώρι και Κοιλιάδα), καθώς και η Αυγή. Αντικατάσταση των εξωτερικών δικτύων έχει ζητηθεί στην Ακρινή και τον Αγ. Χαράλαμπο, όπως επίσης και στα εσωτερικά δίκτυα ορισμένων οικισμών όπου εμφανίζονται σοβαρά προβλήματα διαρροών (Ακρινή, Αγ. Δημήτριος, Καπνοχώρι, Κοιλιάδα και Ρυάκιο). Το σύνολο των εσωτερικών δικτύων προς αντικατάσταση ανέρχεται σε 35 χλμ. περίπου, ενώ των εξωτερικών δικτύων σε 15 χλμ.

► **Αποχέτευση - Όμβρια**

Δημοτική Ενότητα Κοζάνης

Η κατάσταση της διαχείρισης των υγρών αποβλήτων στο σύνολο των οικισμών της Δημοτικής Ενότητας Κοζάνης δίνεται στον παρακάτω πίνακα όπου οι στήλες δίνουν πληροφορίες για το αποχετευτικό σύστημα, την ηλικία του αποχετευτικού δικτύου και τον τρόπο και τόπο διάθεσης των λυμάτων.

Το σύστημα αποχέτευσης που χρησιμοποιείται συχνότερα είναι το παντοροϊκό, πράγμα που αποδεικνύεται και από την παλαιότητα των δικτύων. Είναι φανερό ότι η πλειοψηφία των οικισμών διαθέτει αποχετευτικό σύστημα, ενώ με βόθρους αποχετεύονται 7 οικισμοί κατά 100% και 4 οικισμοί κατά 2-60%. Τα περισσότερα δίκτυα αποχέτευσης κρίνονται παλιά και ακατάλληλα και προγραμματίζεται αντικατάστασή τους.

Το δίκτυο αποχέτευσης της Κοζάνης είναι παντοροϊκό και καλύπτει όλη την περιοχή εντός των παλιών ορίων της πόλης, ενώ στις επεκτάσεις υλοποιείται ανάλογα με το ρυθμό και την έκταση της οικοδόμησης. Οι δύο κύριοι αγωγοί που εξυπηρετούν το μεγαλύτερο μέρος της πόλης, ενώνονται με τον πλακοσκεπή αγωγό ο οποίος καταλήγει στη μονάδα βιολογικού καθαρισμού.

Πίνακας 14: Κατάσταση διαχείρισης υγρών αποβλήτων

Οικισμοί	Κατοικίες με Βόθρους %	Ηλικία Αποχετευτικού Δίκτυου	Κύριος Αποδέκτης Λυμάτων
Κοζάνη και Άργιλος	-	20-30	Μονάδα Βιολογικού Καθαρισμού Καρυδίτσας
Αλωνάκια	100	-	-
Ανθότοπος	100	-	-
Βατερό	100	-	-
Εξοχή	-	25	Επιφανειακή διάθεση

Α' ΦΑΣΗ: ΣΤΡΑΤΗΓΙΚΟΣ ΣΧΕΔΙΑΣΜΟΣ (ΥΦΙΣΤΑΜΕΝΗ ΚΑΤΑΣΤΑΣΗ – ΣΤΡΑΤΗΓΙΚΗ ΔΗΜΟΥ ΚΟΖΑΝΗΣ)

Οικισμοί	Κατοικίες με Βόθρους %	Ηλικία Αποχετευτικού Δίκτυου	Κύριος Αποδέκτης Λυμάτων
Καλαμιά	100	-	-
Καρυδίτσα	2	27	Χείμαρρος
Κοίλα	-	22-32	Επιφανειακή διάθεση
Λευκόβρυση	-	25	Μονάδα Βιολογικού Καθαρισμού Καρυδίτσας
Λευκοπηγή	5	37	Επιφανειακή διάθεση
Λυγερή	60		Δεν υπάρχει αποδέκτης
Μεταμόρφωση	10	29	Επιφανειακή διάθεση
Ν. Νικόπολη	100	-	-
Ξηρολίμνη	100	-	-
Οινόη	-	10	Χείμαρρος
Πετρανά	-	-	Χείμαρρος
Πρωτοχώρι	-	33	Επιφανειακή διάθεση
Πτελέα	-	17	Επιφανειακή διάθεση
Σκήτη	100	-	-
Χαραυγή	-	17	Χείμαρρος

Πηγή: Γενικό Πολεοδομικό Σχέδιο Δήμου Κοζάνης

Η μονάδα βιολογικού καθαρισμού έχει χωροθετηθεί στα νότια του οικισμού Καρυδίτσα σε απόσταση ενός χιλιομέτρου περίπου και βρίσκεται ήδη σε λειτουργία. Στη μονάδα καταλήγουν, ως τώρα, και τα λύματα των οικισμών Άργιλος και Λευκόβρυση.

Σύμφωνα με εκπονηθείσα για λογαριασμό της ΑΝΚΟ μελέτης, οι οικισμοί ομαδοποιήθηκαν σε ενότητες για τις οποίες ορίστηκαν και οι θέσεις των εγκαταστάσεων επεξεργασίας των λυμάτων. Οι ενότητες που ορίστηκαν είναι:

- Ενότητα Καραγιαννίων, που περιλαμβάνει τους οικισμούς Βατερό, Ξυρολίμνη, Αλωνάκια, Σκήτη, Μεταμόρφωση, Καλαμιά, Λυγερή και Ν. Νικόπολη.
- Ενότητα Πρωτοχωρίου, Λευκοπηγής.
- Ενότητα Κοίλων - Ν. Καρδιάς - Εξοχής.
- Οικισμός Ν. Χαραυγής και περιοχή Κασλά (περιοχή παραγωγικών δραστηριοτήτων).
- Οικισμός Πετρανών.

Δημοτική Ενότητα Αιανής

Όλες οι Τοπικές Κοινότητες διαθέτουν παντοροϊκό δίκτυο αποχέτευσης που καλύπτει το σύνολο των οικισμών, εκτός από την Τοπική Κοινότητα Ρυμνίου όπου

Α' ΦΑΣΗ: ΣΤΡΑΤΗΓΙΚΟΣ ΣΧΕΔΙΑΣΜΟΣ (ΥΦΙΣΤΑΜΕΝΗ ΚΑΤΑΣΤΑΣΗ – ΣΤΡΑΤΗΓΙΚΗ ΔΗΜΟΥ ΚΟΖΑΝΗΣ)

το δίκτυο αποχέτευσης είναι χωριστικό. Τα δίκτυα αποχέτευσης κατασκευάστηκαν τις δεκαετίες '70-'80. Για καμία από τις Τοπικές Κοινότητες, με εξαίρεση την Αιανή, δεν υπάρχει βιολογικός καθαρισμός που να τις εξυπηρετεί. Στις περιπτώσεις αυτές, αφού συγκεντρωθούν τα απόβλητα στον κεντρικό αγωγό του δικτύου αποδέκτης γίνεται κάποιο κοντινό ρέμα και στη συνέχεια καταλήγουν - συνήθως - είτε στη λίμνη του Πολυφύτου, είτε στον ποταμό Αλιάκμονα. Σημειακά, αναφέρονται τα εξής προβλήματα:

- Το δίκτυο αποχέτευσης της Αιανής παρουσιάζει σήμερα λειτουργικά προβλήματα και χρήζει γενικής επισκευής σύμφωνα με σύγχρονες προδιαγραφές. Επιπλέον απαιτείται η κατασκευή φρεατίου υπερχείλισης για χωρισμό όμβριων και ακαθάρτων και κατεργασία των λυμάτων σε εγκατάσταση βιολογικού καθαρισμού που θα εξυπηρετεί και άλλους οικισμούς στην ίδια λεκάνη απορροής (π.χ. Ροδιανή, Καισαρεία κ.λπ.).
- Το δίκτυο αποχέτευσης της Αγίας Παρασκευής παρουσιάζει προβλήματα ανεπάρκειας αποχέτευσης του συνόλου των όμβριων υδάτων με αποτέλεσμα να υπάρχει παλινδρόμηση των ακαθάρτων σε οικίες με ίσο ή και χαμηλότερο υψόμετρο από αυτό του δικτύου. Υπάρχει άμεση ανάγκη για την αντικατάσταση του δικτύου από την πλατεία του χωριού και κάτω.
- Το δίκτυο της αποχέτευσης του Ρυμνίου, λόγω του ανάγλυφου της περιοχής περιλαμβάνει δύο ανεξάρτητα δίκτυα μεταξύ τους κατασκευασμένα έτσι ώστε να καλύπτουν της ανάγκες του οικισμού σε συναρτήσει με την σωστή απορροή των ακαθάρτων. Υπάρχουν και δύο σημεία απόληξης ακαθάρτων, το πρώτο υπάρχει περίπου στα 200 μέτρα βόρεια του οικισμού με άμεση απόθεση των ακαθάρτων στην λίμνη του Πολυφύτου και το δεύτερο στα 600μ περίπου ανατολικά του οικισμού σε ρέμα στην περιοχή του πλατανόδασους.

Δημοτική Ενότητα Δημητρίου Υψηλάντη

Η Ποντοκώμη αντιμετωπίζει σημαντικό πρόβλημα στην απορροή των όμβριων υδάτων. Ο οικισμός, ως το 1994, διέθετε ένα υποτυπώδες δίκτυο αποχέτευσης όμβριων, μήκους, περίπου 1100m., που διέσχιζε τον κεντρικό δρόμο του οικισμού. και ήταν ανεπαρκές για την αντιμετώπιση της απορροής των ομβρίων στον οικισμό.

Το 1994, η ΑΝΚΟ, συνέταξε μελέτη με σκοπό την αντιμετώπιση των τοπικών προβλημάτων αποχέτευσης ομβρίων στο χαμηλότερο τμήμα του οικισμού, εντάσσοντας τα προβλεπόμενα έργα σε ένα γενικότερο, καταρχήν, σχεδιασμό της αντιπλημμυρικής προστασίας του. Σύμφωνα με αυτή τη μελέτη, κατασκευάστηκε αγωγός ομβρίων, ο οποίος ξεκινά από τον συνδετήριο δρόμο Ποντοκώμης - παλιάς Ε.Ο Κοζάνης - Πτολεμαΐδας (100m ανατολικά του γηπέδου του οικισμού) και ακολουθώντας διαδρομή κατά μήκος υφιστάμενου δρόμου φθάνει μέχρι το φρεάτιο, στο οποίο συμβάλει η υπάρχουσα χωμάτινη τάφρος. Τα όμβρια ύδατα συνεχίζουν να απορρέουν στην υφιστάμενη χωμάτινη τάφρο, καταλήγοντας σε τεχνικό της παλιάς Ε.Ο. Κοζάνης - Πτολεμαΐδας. Στις διασταυρώσεις του κεντρικού δρόμου του οικισμού με παράπλευρους δρόμους κατασκευάστηκαν φρεάτια υδροσυλλογής των ομβρίων προς τον υφιστάμενο συλλεκτήρα του οικισμού.

Στο Μαυροδένδρι κατασκευάστηκε την δεκαετία του 1980 αγωγός ομβρίων, κατά μήκος του κεντρικού άξονα του οικισμού και καταλήγει σε ρέμα. Ο αγωγός αυτός έχει μήκος 1km, περίπου και κατασκευάστηκε από οπλισμένους τσιμεντοσωλήνες. Τα φρεάτια υδροσυλλογής, αν και καθαρίζονται αρκετά συχνά, δεν επαρκούν και σε περιόδους έντονων βροχοπτώσεων ο οικισμός αντιμετωπίζει προβλήματα μετά την βροχή.

Οι μικροί οικισμοί της Δημοτικής Ενότητας, Σιδερά και Λιβερά δεν διαθέτουν δίκτυο αποχέτευσης όμβριων.

Δημοτική Ενότητα Ελίμειας

Το υφιστάμενο δίκτυο αποχέτευσης ακαθάρτων του Κρόκου βελτιώθηκε με αντικατάσταση τμήματος των παλαιών αγωγών, κατασκευή νέων αγωγών και κατασκευή φρεατίων ελέγχου.

Όλα τα λύματα οδηγούνται στο φρεάτιο συγκέντρωσης, που βρίσκεται στα “Ψάρια”, από όπου αρχίζει ο κεντρικός αποχετευτικός αγωγός ακαθάρτων (ΚΑΑ) Κρόκου - Άνω Κώμης - Κάτω Κώμης - Καισαρείας με προοπτική εγκαταστάσεως Βιολογικού Καθαρισμού πριν την εκβολή τους στη λίμνη Πολυφύτου. Στις βελτιώσεις του εσωτερικού δικτύου ακαθάρτων συμπεριλήφθηκε επίσης το δυτικό τμήμα του οικισμού όπου κατασκευάστηκε νέο δίκτυο όπου υπήρχαν απορροφητικοί βόθροι, με αποτέλεσμα να μολύνονται οι πηγές του Κρόκου που βρίσκονται κατόπιν και που υδροδοτούν εκτός του Κρόκου και άλλους οικισμούς. Όσον αφορά στο δίκτυο ομβρίων, έχουν γίνει παρεμβάσεις κατασκευής νέου δικτύου και μετατροπής του παλιού αποχετευτικού δικτύου ακαθάρτων σε ομβρίων που με την κατασκευή σαχαρών και φρεατίων μετατράπηκε σε χωριστικό αποχετευτικό δίκτυο.

Α' ΦΑΣΗ: ΣΤΡΑΤΗΓΙΚΟΣ ΣΧΕΔΙΑΣΜΟΣ (ΥΦΙΣΤΑΜΕΝΗ ΚΑΤΑΣΤΑΣΗ – ΣΤΡΑΤΗΓΙΚΗ ΔΗΜΟΥ ΚΟΖΑΝΗΣ)

Στην Άνω Κώμη υπάρχει παντοροϊκό σύστημα αποχέτευσης και χωριστικό 1.500 μ. περίπου. Το δίκτυο κατασκευάστηκε το 1971-81 και είναι τσιμεντοσωλήνες αλλά και PVC. Βόθροι δεν υπάρχουν και είναι συνδεδεμένα με το δίκτυο όλα τα σπίτια. Υπάρχει η ανάγκη βελτίωσης του δικτύου με κατασκευή φρεατίων και επεμβάσεις στις σωληνώσεις, όπου αυτό είναι απαραίτητο. Τα λύματα τελικά συγκεντρώνονται και χύνονται στο ρέμα όπου λιμνάζουν και σιγά - σιγά οδεύουν προς τη λίμνη. Σε ό,τι αφορά στην απορροή των ομβρίων, αυτά συγκεντρώνονται με σχάρες που πολλές φορές μπαζώνονται και φράζουν από τα χώματα και τις πέτρες, κυρίως όταν οι σχάρες είναι σε χωματόδρομο.

Το δίκτυο αποχέτευσης της Κάτω Κώμης είναι χωριστικό. Έχει κατασκευασθεί χωρίς την αντίστοιχη τεχνική μελέτη, χωρίς φρεατία ελέγχου, κατάλληλες κλίσεις αγωγών, κ.λ.π. με αποτέλεσμα να υπάρχουν προβλήματα. Τμήμα του οικισμού έχει ακόμα βόθρους και δεν έχει συνδεθεί με το δίκτυο. Έτσι προκύπτει η ανάγκη επέκτασης του δικτύου περίπου 1000μ. Τα λύματα χύνονται στο ρέμα δίπλα από τον οικισμό όπου λιμνάζουν και έχουμε συνεχή ροή μέχρι τη λίμνη, κυρίως τους χειμερινούς μήνες. Τα όμβρια ρέουν επιφανειακά σήμερα και θα πρέπει να διευθετηθούν με κατάλληλο δίκτυο και τοποθέτηση σχαρών σε σημεία όπου υπάρχει η περίπτωση να μπαζωθούν. Εκτιμάται ένα δίκτυο μήκους περίπου 1χλμ.

Δημοτική Ενότητα Ελλησπόντου

Οι Τοπικές Κοινότητες της Δημοτικής Ενότητας Ελλησπόντου, σχεδόν στο σύνολό τους, δεν διαθέτουν δίκτυο αποχέτευσης, και διοχετεύουν τα λύματά τους σε βόθρους. Έχουν ξεκινήσει οι μελέτες για την κατασκευή χωριστικών δικτύων και τη συλλογή των λυμάτων σε μονάδα επεξεργασίας λυμάτων που προβλέπεται να κατασκευαστεί νότια του ΑΗΣ Αγ. Δημητρίου.

Η διοχέτευση των ανεπεξέργαστων λυμάτων μπορεί να οδηγήσει στη ρύπανση και μόλυνση του υδροφόρου ορίζοντα της περιοχής.

Περιβαλλοντικές Υποδομές

Για την προστασία του περιβάλλοντος έχουν πραγματοποιηθεί τα τελευταία χρόνια σημαντικά βήματα. Ορισμένα από αυτά είναι:

- Η σύσταση του Κέντρου Περιβάλλοντος Περιφερειακής Ενότητας Κοζάνης το οποίο αφορά σε «Φορέα ενιαίας και επιστημονικής προσέγγισης-αντιμετώπισης των περιβαλλοντικών προβλημάτων της περιοχής». Αποτελεί ένα πολυδιάστατο σύμβουλο για τα οξυμένα περιβαλλοντικά προβλήματα της περιοχής και συγχρόνως, μέσω της νομικής του υπόστασης, ελεγκτής, μέσω εφαρμογής νομοθεσίας, διάχυσης της πληροφόρησης και συντονισμού δράσεων για το περιβάλλον.
- Η κατασκευή χώρου ΧΥΤΑ στο νότιο Πεδίο της ΔΕΗ, στην Τοπική Κοινότητα Χαραυγής και η αποκατάσταση των χώρων ορισμένων από τις παλιές χωματερές.
- Λειτουργία της τηλεθέρμανσης στην πόλη της Κοζάνης, με εξοικονόμηση ενέργειας και μείωση του ρυπαντικού φορτίου στην ατμόσφαιρα.

Α' ΦΑΣΗ: ΣΤΡΑΤΗΓΙΚΟΣ ΣΧΕΔΙΑΣΜΟΣ (ΥΦΙΣΤΑΜΕΝΗ ΚΑΤΑΣΤΑΣΗ – ΣΤΡΑΤΗΓΙΚΗ ΔΗΜΟΥ ΚΟΖΑΝΗΣ)

- Πραγματοποιείται μελέτη βελτίωσης - κατασκευής του αποχετευτικού δικτύου στο μεγαλύτερο μέρος των οικισμών της Δημοτικής Ενότητας Κοζάνης.
- Λειτουργία Εγκαταστάσεων Τριτοβάθμιας Επεξεργασίας λυμάτων και βοθρολυμάτων στην Τοπική Κοινότητα Καρυδίτσας, όπου καταλήγουν τα λύματα της Κοζάνης, της Αργίλλου και της Λευκόβρυσης. Ταυτόχρονα, προβλέπεται η κατασκευή νέων εγκαταστάσεων, τα οποία θα εξυπηρετούν: α) τις Τοπικές Κοινότητες Λευκοπηγής και Πρωτοχωρίου, β) την Τοπική Κοινότητα Πετρανών, γ) την Τοπική Κοινότητα Ν. Χαραυγής, δ) τις Τοπικές Κοινότητες Βατερού, Μεταμόρφωσης, Καλαμιάς, Λυγερής, Ξηρολίμνης, Σκήτης, Αλωνακίων, Ν. Νικόπολης.
- Κατασκευή της Εγκατάστασης του Περιφερειακού Κέντρου Ανακύκλωσης από τη ΔΙΑΔΥΜΑ Α.Ε., η οποία ασχολείται με την συσκευασία ανακυκλώσιμων υλικών, παραγωγικής δυναμικότητας 40 tn/ημέρα, συνολικής εγκατεστημένης ισχύος 12 HP.
- Ο καθορισμός ζωνών ΒΙΠΕ (Βιομηχανική Περιοχή), ΒΙΟΠΑ (Βιοτεχνικού Πάρκου) και περιοχή μετεγκατάστασης των σφαγείων. Στην περιοχή της ΒΙΠΕ προβλέπεται η λειτουργία βιοτεχνιών μαρμάρου, δομικών προϊόντων, αποθηκών, συνεργείων αγροτικών μηχανημάτων, σιδηρουργείων, βιοτεχνιών ετοιμών ενδυμάτων. Τα λύματα της ΒΙΠΕ θα οδηγούνται σε μονάδα καθαρισμού αποβλήτων. Επιπρόσθετα, στη συγκεκριμένη μονάδα καθαρισμού θα δέχεται εκτός των υγρών αποβλήτων των βιομηχανιών της ΒΙΠΕ, τα βοθρολύματα του οικισμού Μαυροδενδρίου και τα λύματα του αποχετευτικού δικτύου οικισμών Κοίλων.

► **Χώρος Υγειονομικής Ταφής Απορριμμάτων (ΧΥΤΑ)**

Ο ΧΥΤΑ έχει κατασκευασθεί στη θέση Νότιο Πεδίο της ΔΕΗ, ανήκει διοικητικά στη Δημοτική Ενότητα Πτολεμαΐδος της Περιφερειακής Ενότητας Κοζάνης. Έχει επιφάνεια 327 στρ. και η λειτουργία του προβλέπεται να διαρκέσει τουλάχιστον ως το 2011 (συνολικά 12,5 χρόνια). Ο χώρος δέχεται μόνο οικιακά και προσομοιούμενα προς τα οικιακά απόβλητα.

Η Κοζάνη υπήρξε προπομπός της δημιουργίας της επιτυχημένης διαδημοτικής εταιρείας Διαχείρισης Απορριμμάτων Δυτικής Μακεδονίας (ΔΙΑΔΥΜΑ), στην οποία συμμετέχουν όλες οι Δημοτικές Ενότητες της Περιφέρειας Δυτικής Μακεδονίας. Μέτοχοι της ΔΙΑΔΥΜΑ Α.Ε. είναι οι Δημοτικές Ενότητες Γρεβενών, Καστοριάς, Κοζάνης και Φλώρινας και οι Τοπικές Ενώσεις Δήμων και Κοινοτήτων (ΤΕΔΚ) των τεσσάρων Περιφερειακών Ενοτήτων της Δυτικής Μακεδονίας. Αντικείμενο της εταιρείας είναι ο σχεδιασμός, η υλοποίηση και η λειτουργία του Ολοκληρωμένου Σχεδίου Διαχείρισης Απορριμμάτων της Δυτικής Μακεδονίας (ΟΣΔΑ), σύμφωνα με το Σχέδιο Διαχείρισης του 1995.

Η ΔΙΑΔΥΜΑ εφάρμοσε πριν από τρία χρόνια το πρώτο στην Ελλάδα ολοκληρωμένο σύστημα διαχείρισης απορριμμάτων, κλείνοντας δεκάδες παράνομες χωματερές που υπήρχαν διάσπαρτες στις Περιφερειακές Ενότητες Κοζάνης, Γρεβενών, Καστοριάς

Α' ΦΑΣΗ: ΣΤΡΑΤΗΓΙΚΟΣ ΣΧΕΔΙΑΣΜΟΣ (ΥΦΙΣΤΑΜΕΝΗ ΚΑΤΑΣΤΑΣΗ – ΣΤΡΑΤΗΓΙΚΗ ΔΗΜΟΥ ΚΟΖΑΝΗΣ)

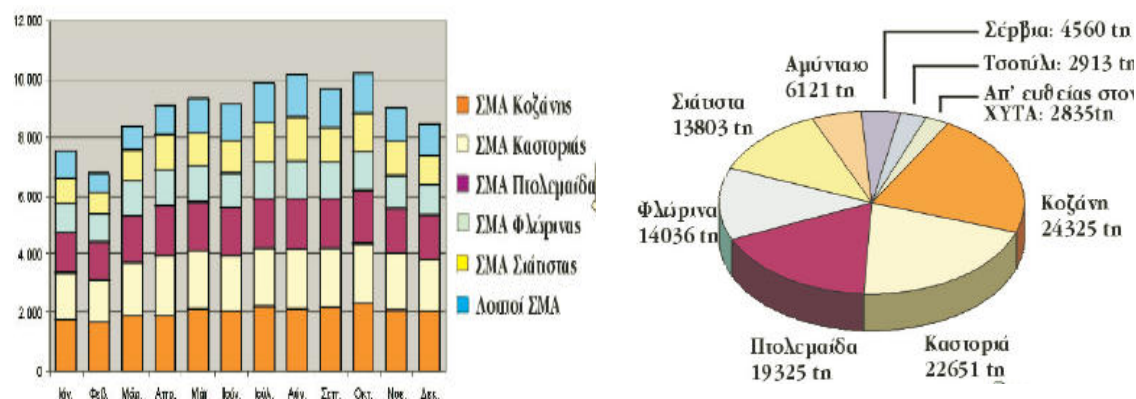
και Φλώρινας, ενώ αποκατέστησε ταχύτατα 40 χωματερές υψηλής επικινδυνότητας. Σήμερα, ο περιφερειακός αυτός ΧΥΤΑ κατατάσσεται στη δεύτερη θέση σε δυναμικότητα στην Ελλάδα μετά το ΧΥΤΑ της Φυλής, στοχεύοντας στη μείωση των απορριμμάτων προς ταφή και συμβάλλοντας με αυτό τον τρόπο στην ελαχιστοποίηση των επιπτώσεων στο περιβάλλον, αλλά και στην οικονομική αξιοποίηση των απορριμμάτων με μονάδα βιοαερίου⁵.

Οι Κεντρικές Εγκαταστάσεις Ολοκληρωμένης Διαχείρισης τροφοδοτούνται από ένα δίκτυο τοπικών εγκαταστάσεων, όπου χωροθετούνται από κοινού οι υποδομές μεταφόρτωσης των σύμμεικτων απορριμμάτων και των ανακυκλώσιμων υλικών, για την κάλυψη των αναγκών των αντίστοιχων διαδημοτικών συστημάτων συλλογής.

Κάθε μήνα στις Τοπικές Μονάδες Διαχείρισης Απορριμμάτων του ΟΣΔΑ της Δ. Μακεδονίας καταλήγουν 2.500 φορτία απορριμμάτων, μεταφορτώνονται 10.000 τόνοι αστικών απορριμμάτων και διακινούνται 300 τόνοι χαρτιού και 100 τόνοι ορυκτελαίων.

Κατά τη διάρκεια του 2006 σχεδόν το 98% των ΑΣΑ της Περιφέρειας διακινήθηκε μέσω του δικτύου Μεταφόρτωσης προς τον ΧΥΤΑ. Το 60% της συνολικής δυναμικότητας αντιστοιχεί στους τρεις κομβικούς σταθμούς του δικτύου, την Κοζάνη, την Πτολεμαΐδα και την Καστοριά.

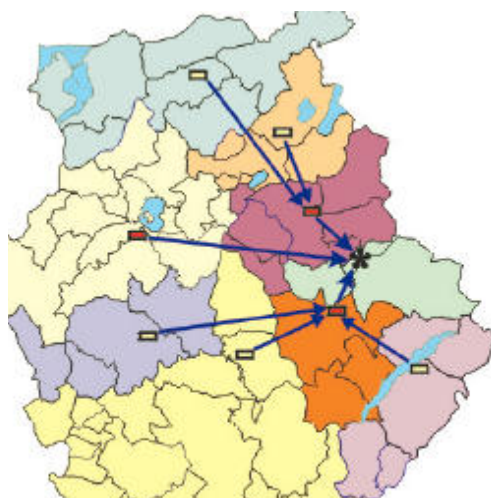
Σχήμα 10: Ετήσιες δυναμικότητες Μονάδων (2006)



Πηγή: Ιστοσελίδα της ΔΙΑΔΥΜΑ Α.Ε. (www.diadyma.gr)

⁵ Πηγή: Εφημερίδα Καθημερινή, (03.05.2008), Κοζάνη, δυναμικό κέντρο με καινοτομίες»

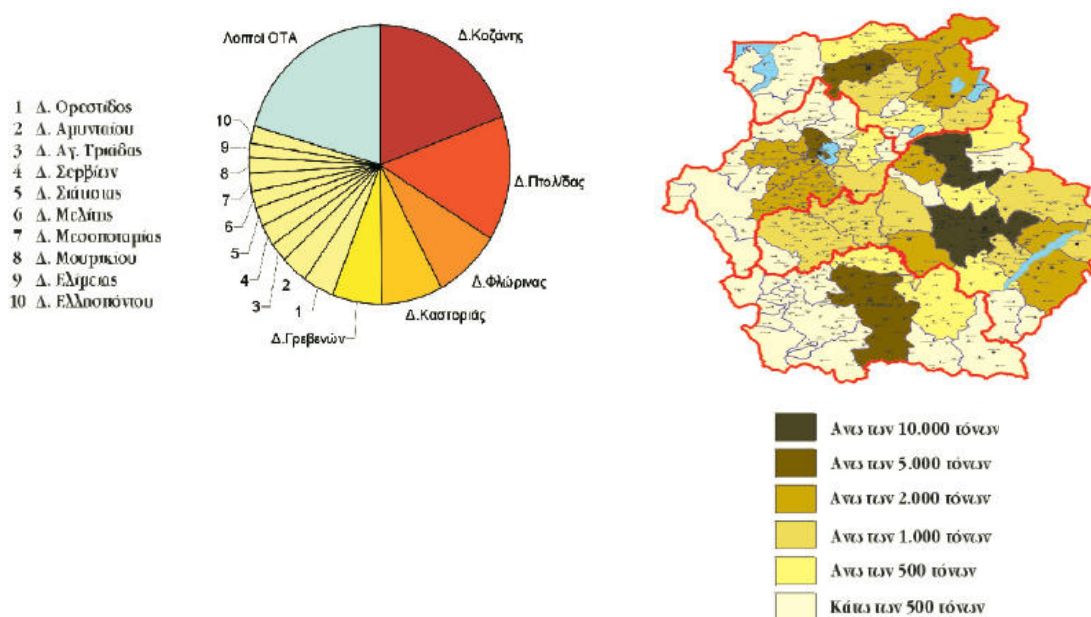
Σχήμα 11: Δίκτυο μεταφόρτωσης (2006)



Πηγή: Ιστοσελίδα της ΔΙΑΔΥΜΑ Α.Ε. (www.diadyma.gr)

Μέσα στο 2006, οι 300.000 κάτοικοι της Δυτικής Μακεδονίας παρήγαγαν περισσότερους από 110.000 τόνους αστικών απορριμμάτων. Στους πέντε (5) μεγαλύτερους Δήμους της Περιφέρειας αντιστοιχεί το 55% της συνολικής ποσότητας ΑΣΑ, ενώ η μέση ποσότητα για τους υπόλοιπους ΟΤΑ δεν υπερβαίνει τους 900 τόνους ετησίως.

Σχήμα 12: Παραγωγή αστικών απορριμμάτων ανά ΟΤΑ (2006)



Πηγή: Ιστοσελίδα της ΔΙΑΔΥΜΑ Α.Ε. (www.diadyma.gr)

Όλες οι Δημοτικές Ενότητες του Δήμου Κοζάνης συμμετέχοντας στο ΟΣΔΑ, έχουν σταματήσει την απόθεση των απορριμμάτων τους, στους χώρους προσωρινής απόθεσης που είχαν δημιουργηθεί σε περιοχές εντός των διοικητικών τους ορίων.

Υποδομές Ενέργειας

Δημοτική Ενότητα Κοζάνης

Η Κοζάνη εξυπηρετείται με δίκτυο τηλεθέρμανσης στην ευρύτερη περιοχή της και φορέας για τη λειτουργία της Τηλεθέρμανσης είναι η Δημοτική Επιχείρηση Ύδρευσης-Αποχέτευσης Κοζάνης (ΔΕΥΑΚ). Σκοπός της τηλεθέρμανσης είναι η τροφοδοσία της πόλης με θερμότητα για θέρμανση χώρων και παρασκευή θερμού νερού χρήσης. Μέχρι το 2001, τα συνδεδεμένα κτίρια με το δίκτυο τηλεθέρμανσης ανέρχονταν σε 3.500, περίπου 17.600 διαμερίσματα των 90m² (συνδεδεμένη επιφάνεια 1.610.000 m²).

Η τηλεθέρμανση εξυπηρετεί το κέντρο της πόλης και ολοκληρώθηκε το 1998. Από τότε το δίκτυο διανομής της τηλεθέρμανσης συνεχώς επεκτείνεται και προς τις επεκτάσεις του σχεδίου πόλης, ενώ πρόσφατα ολοκληρώθηκε το δεύτερο τμήμα του έργου «Επεκτάσεις του Δικτύου Διανομής Τηλεθέρμανσης Κοζάνης και Νέας Χαραυγής».

Σημαντικά οικονομικά πλεονεκτήματα και οφέλη δημιουργήθηκαν με τη λειτουργία της τηλεθέρμανσης στην πόλη της Κοζάνης τα οποία αφορούν στην εξοικονόμηση συναλλάγματος λόγω της μείωσης κατανάλωσης πετρελαίου θέρμανσης, της μείωσης της δαπάνης των κατοίκων και επομένως αύξησης του διαθέσιμου εισοδήματός τους λόγω των χαμηλότερων τιμολογίων της τηλεθέρμανσης, της δημιουργίας νέων θέσεων εργασίας με έμμεσες και άμεσες θετικές επιπτώσεις στην εμπορική και βιοτεχνική δραστηριότητα της πόλης κατά τη διάρκεια κατασκευής και λειτουργίας του έργου και της θετικής συμβολής στην ποιότητα ζωής των κατοίκων και στην καθαριότητα του αστικού περιβάλλοντος, λόγω του ότι σταμάτησαν οι καμινάδες των κεντρικών θερμάνσεων με μαζούτ και πετρέλαιο να ρυπαίνουν την ατμόσφαιρα της πόλης, που είναι ήδη επιβαρημένη από την λειτουργία των Σταθμών

Επίσης, στο Φράγμα Πολυφύτου λειτουργεί υδροηλεκτρικός σταθμός, ο οποίος χρησιμοποιεί ως κινητήρια δύναμη το νερό της τεχνητής λίμνης.

Δημοτική Ενότητα Δημητρίου Υψηλάντη

Ιδιαίτερα έντονες στην περιοχή της Δημοτικής Ενότητας Δημητρίου Υψηλάντη είναι οι δραστηριότητες της Δ.Ε.Η. Αυτές αφορούν τόσο στην ύπαρξη των ορυχείων λιγνίτη της ευρύτερης περιοχής Πτολεμαΐδας - Αμυνταίου όσο και στην λειτουργία των Ατμοηλεκτρικών Σταθμών παραγωγής ηλεκτρικής ενέργειας.

Τη σπονδυλική στήλη του διασυνδεδεμένου συστήματος μεταφοράς αποτελούν οι τρεις γραμμές διπλού κυκλώματος των 400 kV, που μεταφέρουν ηλεκτρισμό, κυρίως από το σπουδαιότερο για την χώρα ενεργειακό κέντρο παραγωγής της Δυτικής Μακεδονίας, συμπεριλαμβανομένου και του Α.Η.Σ. Καρδιάς που βρίσκεται εντός των διοικητικών ορίων της Δημοτικής Ενότητας Δημητρίου Υψηλάντη. Στη περιοχή αυτή, παράγεται περίπου το 70% της συνολικής ηλεκτροπαραγωγής της χώρας που στη συνέχεια μεταφέρεται στα μεγάλα κέντρα κατανάλωσης της

Α' ΦΑΣΗ: ΣΤΡΑΤΗΓΙΚΟΣ ΣΧΕΔΙΑΣΜΟΣ (ΥΦΙΣΤΑΜΕΝΗ ΚΑΤΑΣΤΑΣΗ – ΣΤΡΑΤΗΓΙΚΗ ΔΗΜΟΥ ΚΟΖΑΝΗΣ)

Κεντρικής και Νότιας Ελλάδας, που καταναλώνεται περίπου το 65% της ηλεκτρικής ενέργειας.

Οι οικισμοί της Δημοτικής Ενότητας Δημητρίου Υψηλάντη καθώς και οι διάφορες βιομηχανικές, βιοτεχνικές, κτηνοτροφικές ή άλλου είδους εγκαταστάσεις ηλεκτροδοτούνται από ένα ιδιαίτερα εκτεταμένο δίκτυο μεταφοράς μέσης τάσης. Όλο το δίκτυο είναι εναέριο επί ξύλινων κυκλικών στύλων.

Σχετικά με το φυσικό αέριο, ενόψει των σχεδιαζόμενων διασυνδέσεων των αγωγών φυσικού αερίου Τουρκίας - Ελλάδας - Ιταλίας και Δυτικών Βαλκανίων με Κεντρική Ευρώπη, προκύπτουν διάφορες δραστηριότητες για την αξιοποίηση του φυσικού αερίου στη περιοχή. Με βάση την προτεινόμενη χάραξη οδού του αγωγού φυσικού αερίου φαίνεται ότι αυτή θα διέρχεται πολύ κοντά από τους οικισμούς της Δημοτικής Ενότητας Ελλησπόντου. Από τους οικισμούς της Δημοτικής Ενότητας Δημητρίου Υψηλάντη θα διέρθει σε απόσταση περίπου 20 χλμ μακριά από αυτούς και σε απόσταση περίπου 18 χλμ μακριά από τον Α.Η.Σ. Καρδιάς. Σύμφωνα με τον προγραμματισμό της Δ.Ε.Π.Α. (Δημόσια Επιχείρηση Αερίου Α.Ε.) αναμένεται η ολοκλήρωση του έργου μέχρι το 2013. Μέχρι στιγμής όμως ουδεμία πρόβλεψη υπάρχει για την αξιοποίηση του φυσικού αερίου στις περιοχές οδού του αγωγού φυσικού αερίου.

Σε εξέλιξη βρίσκεται μελέτη, από την Αναπτυξιακή Δυτικής Μακεδονίας Α.Ε., που αφορά την εγκατάσταση δικτύου τηλεθέρμανσης στον οικισμό του Μαυροδενδρίου. Αρχικά, το έργο αφορούσε τους οικισμούς Μαυροδενδρίου και Ποντοκόμης, αλλά λόγω της μετεγκατάστασης της Ποντοκόμης, η τηλεθέρμανση προγραμματίζεται μόνο για το Μαυροδένδρι. Το έργο θα αφορά εγκαταστάσεις συνολικής ισχύος 4,5MWth, με θερμική ενέργεια που παράγεται στον Α.Η.Σ Καρδιάς, που βρίσκεται σε μικρή απόσταση από τον οικισμό.

Σύμφωνα με μελέτη που ανατέθηκε από την Δημοτική Επιχείρηση Τηλεθέρμανσης Πτολεμαΐδας (ΔΕΤΗΠ) και εκπονήθηκε από την Αναπτυξιακή Δυτικής Μακεδονίας Α.Ε., βρίσκεται σε εξέλιξη η κατασκευή νέου αγωγού μεταφοράς θερμικής ενέργειας για την κάλυψη των θερμικών αναγκών του οικισμού Πτολεμαΐδας με θερμική ενέργεια από τον Α.Η.Σ. Καρδιάς. Ο νέος αγωγός οδεύει πλησίον των ορίων του οικισμού Ποντοκόμης με δυνατότητα παροχής θερμικής ενέργειας στον οικισμό του Μαυροδενδρίου. Προβλέπεται αναμονή σύνδεσης δικτύου διανομής τηλεθέρμανσης για τον οικισμό, ονομαστικής διαμέτρου αγωγών DN200mm ώστε να υπάρχει η δυνατότητα τροφοδότησης δικτύου διανομής τηλεθέρμανσης για τον οικισμό Μαυροδενδρίου.

Η εγκατάσταση τηλεθέρμανσης σχεδιάζεται να τροφοδοτήσει τον προαναφερόμενο οικισμό με θερμότητα για θέρμανση χώρων και παρασκευή θερμού νερού χρήσης, όπου αυτό απαιτηθεί. Για την τηλεθέρμανση του Μαυροδενδρίου θα εφαρμοστεί η κατασκευή του δικτύου με χρησιμοποίηση προμονωμένων αγωγών, οι οποίοι τοποθετούνται απευθείας στο έδαφος. Ο έλεγχος της λειτουργίας των εγκαταστάσεων θα πραγματοποιείται με απομακρυσμένο έλεγχο από το θάλαμο ελέγχου στις κύριες εγκαταστάσεις της ΔΕΤΗΠ, στην Πτολεμαΐδα.

Α' ΦΑΣΗ: ΣΤΡΑΤΗΓΙΚΟΣ ΣΧΕΔΙΑΣΜΟΣ (ΥΦΙΣΤΑΜΕΝΗ ΚΑΤΑΣΤΑΣΗ – ΣΤΡΑΤΗΓΙΚΗ ΔΗΜΟΥ ΚΟΖΑΝΗΣ)

Τέλος, στην περιοχή εντοπίζονται *περιοχές βιώσιμης εκμετάλλευσης του αιολικού δυναμικού* στις ορεινές περιοχές ΚΟΥΡΟΥΜΠΑ - ΚΟΥΡΥΦΗ - ΒΡΑΧΟΣ και ΑΕΤΟΒΟΥΝΙ. Σύμφωνα με τα στοιχεία που τηρούνται από την Ρ.Α.Ε. (Ρυθμιστική Αρχή Ενέργειας) στην συγκεκριμένη περιοχή, υπάρχει θετική γνωμοδότηση για την εγκατάσταση των αιολικών πάρκων διασυνδεδεμένων με το ηλεκτρικό δίκτυο από τις «ΡΟΚΑΣ ΑΙΟΛΙΚΗ ΚΟΖΑΝΗ Ι Ο.Ε» και «ΑΙΟΛΙΚΟΣ ΣΤΑΘΜΟΣ ΚΟΖΑΝΗΣ Α.Ε.» αντίστοιχα

Δημοτική Ενότητα Ελίμειας

Η Δημοτική Ενότητα Ελίμειας και οι Τοπικές Κοινότητες τροφοδοτούνται από τον υποσταθμό υποβιβασμού ΥΤ/ΜΤ της Κοζάνης, μέσω γραμμής μεταφοράς μέσης τάσης των 20kV. Από τη γραμμή αυτή τροφοδοτούνται οι διάφοροι Υποσταθμοί που βρίσκονται στους οικισμούς καθώς και μεμονωμένες βιομηχανικές - βιοτεχνικές εγκαταστάσεις.

Όλο το δίκτυο είναι εναέριο επί ξύλινων κυκλικών στύλων. Τα εναέρια δίκτυα διανομής μέσης τάσης αναπτύσσονται με δενδροειδή μορφή και δεν παρέχουν εναλλακτική τροφοδότηση σε περίπτωση απώλειας της γραμμής. Τα εναέρια δίκτυα ακολουθούν την παραπάνω μορφή, η διαφοροποίηση της οποίας (της δενδροειδούς μορφής) δεν προβλέπεται από τη Δ.Ε.Η. σε καμία περίπτωση λόγου υψηλού κόστους.

Το δίκτυο Χαμηλής Τάσης των οικισμών είναι εναέριο. Σημειώνεται ότι δεν αποτελεί υποχρέωση της Δ.Ε.Η. η υπογείωση των δικτύων εντός των οικισμών. Σε περίπτωση που αυτό απαιτηθεί, η Δημοτική Ενότητα Ελίμειας θα επιβαρυνθεί το 100% του κόστους του έργου. Το έργο βέβαια θα κατασκευαστεί από τη ΔΕΗ.

Από τη διοικητική περιοχή της Δημοτικής Ενότητας Ελίμειας διέρχονται επίσης γραμμές υψηλής τάσης των 400kV από τα εργοστάσια της περιοχής όπως των Α.Η.Σ. Αγ. Δημητρίου, Καρδιάς και Μελίτης. Σε ορισμένα μικρά τμήματα οι γραμμές υψηλής τάσης των 400kV διέρχονται οριακά από του οικισμούς της περιοχής (συγκεκριμένα από του οικισμούς Αμυγδαλιάς, Σταυρωτής, Κήπου και Καισαρειάς). Η μεταφορά τέτοιων γραμμών θεωρείται επί της ουσίας αδύνατη και ιδιαίτερα δαπανηρή.

Δημοτική Ενότητα Ελλησπόντου

Ιδιαίτερα έντονες στην περιοχή της Δημοτικής Ενότητας Ελλησπόντου είναι οι δραστηριότητες της Δ.Ε.Η. Αυτές αφορούν τόσο στην ύπαρξη των ορυχείων λιγνίτη της ευρύτερης περιοχής Πτολεμαΐδας - Αμυνταίου, όσο και στην λειτουργία των Ατμοηλεκτρικών Σταθμών παραγωγής ηλεκτρικής ενέργειας. Τη σπονδυλική στήλη του διασυνδεδεμένου συστήματος μεταφοράς αποτελούν οι τρεις γραμμές διπλού κυκλώματος των 400 kV, που μεταφέρουν *ηλεκτρισμό*, κυρίως από το σπουδαιότερο για την χώρα ενεργειακό κέντρο παραγωγής της Δυτικής Μακεδονίας, συμπεριλαμβανομένου και του Α.Η.Σ. Αγ. Δημητρίου που βρίσκεται εντός των διοικητικών ορίων της Δημοτικής Ενότητας Ελλησπόντου. Στην περιοχή αυτή, παράγεται περίπου το 70% της συνολικής ηλεκτροπαραγωγής της χώρας που στη συνέχεια μεταφέρεται στα μεγάλα κέντρα κατανάλωσης της Κεντρικής και Νότιας Ελλάδας, που καταναλώνεται περίπου το 65% της ηλεκτρικής ενέργειας.

Α' ΦΑΣΗ: ΣΤΡΑΤΗΓΙΚΟΣ ΣΧΕΔΙΑΣΜΟΣ (ΥΦΙΣΤΑΜΕΝΗ ΚΑΤΑΣΤΑΣΗ – ΣΤΡΑΤΗΓΙΚΗ ΔΗΜΟΥ ΚΟΖΑΝΗΣ)

Οι οικισμοί της Δημοτικής Ενότητας Ελλησπόντου καθώς και οι διάφορες βιομηχανικές, βιοτεχνικές, κτηνοτροφικές ή άλλου είδους εγκαταστάσεις ηλεκτροδοτούνται από ένα ιδιαίτερα εκτεταμένο δίκτυο μεταφοράς μέσης τάσης. Όλο το δίκτυο είναι εναέριο επί ξύλινων κυκλικών στύλων. Συγκεκριμένα από τον υποσταθμό υποβιβασμού ΥΤ/ΜΤ Κοζάνης και από τις γραμμές Κ.Γ.21 και Κ.Γ.29 μέσω διαφόρων διακλαδώσεων τροφοδοτούνται οι οικισμοί Δρέπανο, Κλείτος, Γαλάνη, Κοιλιάδα, Κρεμαστή, Αμυγδαλιά, Θυμαριά, Ανατολικό, Καπνοχώρι, Σκάφη, Αγ. Χαράλαμπος, Τετράλοφος, Ρυάκιο, Αγ. Δημήτριος, Ακρινή, Βοσκοχώρι, Αγ. Θεόδωροι, Αυγή, Λεβέντης, Πολύμυλος. Επίσης, από τις ίδιες γραμμές, μέσω διαφόρων διακλαδώσεων, ηλεκτροδοτούνται τα αρδευτικά δίκτυα Δρεπάνου, Τετραλόφου, Ακρινής, Κοιλιάδας, Ρυακίου, Γαλάνης, Αγ. Δημητρίου, Κλείτους και πολλές άλλες εγκαταστάσεις. Ο οικισμός του Κλείτου, ένα μέρος των αρδευτικών δικτύων καθώς και διάφορες εγκαταστάσεις τροφοδοτούνται εναλλακτικά και από τον υποσταθμό υποβιβασμού ΥΤ/ΜΤ Χαραυγής. Τέλος, υπάρχει δυνατότητα τροφοδότησης της περιοχής Δρεπάνου από τη Γ.42 του υποσταθμού υποβιβασμού ΥΤ/ΜΤ Πτολεμαΐδας.

Δεδομένης τη έκτασης που καταλαμβάνει το δίκτυο της μέσης τάσης και της πληθώρας των διακλαδώσεων που το απαρτίζουν, φαίνεται ότι η ηλεκτροδότηση νέων ιδιωτικών εγκαταστάσεων, στην περιοχή της Δημοτικής Ενότητας Ελλησπόντου μπορεί να γίνει με μικρές συνήθως επεκτάσεις των υφιστάμενων δικτύων και σε μικρούς σχετικά χρόνους.

Η διανομή χαμηλής τάσης εντός των οικισμών γίνεται εναέρια, επί ξύλινων συνήθως στύλων. Η υπογείωση των καλωδίων εντός των οικισμών δεν αποτελεί υποχρέωση της ΔΕΗ εκτός αν ειδικοί λόγοι το απαιτούν, όπως για παράδειγμα σε παραδοσιακούς οικισμούς.

Σχετικά με το φυσικό αέριο, ενόψει των σχεδιαζόμενων διασυνδέσεων των αγωγών φυσικού αερίου Τουρκίας - Ελλάδας - Ιταλίας και Δυτικών Βαλκανίων με Κεντρική Ευρώπη, προκύπτουν διάφορες δραστηριότητες για την αξιοποίηση του φυσικού αερίου στη περιοχή. Με βάση την προτεινόμενη χάραξη όδευσης του αγωγού φυσικού αερίου φαίνεται ότι αυτή θα διέρχεται νότια της Τοπικής Κοινότητας Αγίου Χαραλάμπου, Βορειοδυτικά της Τοπικής Κοινότητας Καπνοχωρίου και νοτιοανατολικά της Θυμαριάς. Σύμφωνα με τον προγραμματισμό της Δ.Ε.Π.Α. (Δημόσια Επιχείρηση Αερίου Α.Ε.) αναμένεται η ολοκλήρωση του έργου μέχρι το 2013. Μέχρι στιγμής όμως ουδεμία πρόβλεψη υπάρχει για την αξιοποίηση του φυσικού αερίου στις περιοχές όδευσης του αγωγού φυσικού αερίου.

Δεδομένης της περιοχής όδευσης του συστήματος μεταφοράς (πλησίον των οικισμών της Δημοτικής Ενότητας Ελλησπόντου), επισημαίνεται η δυνατότητα, σε συνεργασία πάντα με τους αρμόδιους φορείς, της τηλεθέρμανσης κάποιων οικισμών του Δήμου και ειδικότερα της Τοπικής Κοινότητας Δρεπάνου. Οι αγωγοί μεταφοράς διέρχονται μέσα ή πολύ κοντά από την Τοπική Κοινότητα Δρεπάνου και ενδεχομένως να είναι συμφέρουσα τεχνικοοικονομικά η παροχή θερμότητας στον οικισμό.

Α΄ ΦΑΣΗ: ΣΤΡΑΤΗΓΙΚΟΣ ΣΧΕΔΙΑΣΜΟΣ (ΥΦΙΣΤΑΜΕΝΗ ΚΑΤΑΣΤΑΣΗ – ΣΤΡΑΤΗΓΙΚΗ ΔΗΜΟΥ ΚΟΖΑΝΗΣ)

Στη περιοχή εντοπίζονται περιοχές βιώσιμης εκμετάλλευσης του *αιολικού δυναμικού* στις ορεινές περιοχές του οικισμού Ζωοδόχου Πηγής. Σύμφωνα με τα στοιχεία που τηρούνται από την Ρ.Α.Ε. (Ρυθμιστική Αρχή Ενέργειας) στην συγκεκριμένη περιοχή, υπάρχει θετική γνωμοδότηση για την εγκατάσταση αιολικού πάρκου διασυνδεδεμένου με το ηλεκτρικό δίκτυο από την «ΓΚΑΜΕΣΑ ΕΝΕΡΓΕΙΑΚΗ ΕΛΛΑΣ Α.Ε.»

Στα πλαίσια της τόνωσης της επιχειρηματικότητας και της απασχόλησης στη Δημοτική Ενότητα Ελλησπόντου, αναμένεται η *δημιουργία θερμοκηπιακού πάρκου* σε δημοτικές εκτάσεις του αγροκτήματος της Δημοτικής Ενότητας. Συγκεκριμένα, σχεδιάζεται η υλοποίηση θερμοκηπιακού πάρκου σε συνολική έκταση 275 στρ. στη θέση «ΤΣΑΪΡΙ» του αγροκτήματος του Δήμου. Σε συνεργασία της Ν.Α. Κοζάνης, της Δημοτικής Ενότητας Ελλησπόντου και της Αναπτυξιακής Εταιρείας Δυτικής Μακεδονίας (ΑΝΚΟ) Α.Ε. έχει υπογραφεί Προγραμματική Σύμβαση για την εκπόνηση των απαιτούμενων μελετών του έργου.

Τηλεπικοινωνιακές Υποδομές

Δημοτική Ενότητα Κοζάνης

Το τηλεπικοινωνιακό δίκτυο της Κοζάνης είναι υπόγειο, πλήρες και σύγχρονο. Οι συνδέσεις του κομβικού κέντρου της Κοζάνης με τις γειτονικές Περιφερειακές Ενότητες, καθώς και το δίκτυο που έχει αναπτυχθεί μέσα στα όρια της Δημοτικής Ενότητας αποτελούνται από καλώδια οπτικών ινών. Στην Κοζάνη συγκλίνουν τα κομβικά κέντρα Γρεβενών, Σιάτιστας, Πτολεμαΐδας, Νεάπολης καθώς και τα κέντρα των γύρω οικισμών. Το ψηφιακό κέντρο της πόλης εξυπηρετεί την Κοζάνη, τα Κοίλα, τη Λευκόβρυση, τα Πετρανά, το Βατερό, την Καλαμιά, τον Άργιλο, τη Ν. Νικόπολη, τη Λυγερή, την Εξοχή και την Καρδία. Το ψηφιακό κέντρο του Πρωτοχωρίου εξυπηρετεί το Πρωτοχώρι και τη Λευκοπηγή, το ψηφιακό κέντρο στο Δρέπανο εξυπηρετεί και τη Χαραυγή, την Οινόη και την Πτελέα ενώ το ψηφιακό κέντρο του Κρόκου εξυπηρετεί και την Καρυδίτσα.

Επιπλέον, έχουν ολοκληρωθεί οι εργασίες κατασκευής του δικτύου οπτικών ινών του Δήμου Κοζάνης, υλοποιώντας τη δράση «Μητροπολιτικό Δίκτυο Οπτικών Ινών Δήμου Κοζάνης», προϋπ/μου 1.211.011,02 €, η οποία είναι ενταγμένη στο Μέτρο 4.2: «Ανάπτυξη Υποδομών Δικτύων Τοπικής Πρόσβασης» του Ε.Π. Κοινωνία της Πληροφορίας.

Το έργο αφορά στην υλοποίηση Ευρυζωνικών υποδομών τοπικής πρόσβασης και ειδικότερα μητροπολιτικών ευρυζωνικών δικτύων οπτικών ινών (Metropolitan Area Network - MAN) στη Δημοτική Ενότητα Κοζάνης με βασικό στόχο τη βελτίωση της λειτουργίας των δημόσιων υπηρεσιών, με την αναβάθμιση της μεταξύ τους επικοινωνίας μέσω της παροχής προηγμένων τηλεματικών υπηρεσιών με χαμηλό κόστος και η εξυπηρέτηση των πολιτών, με αυτοματοποιημένα και φιλικά προς τον χρήστη συστήματα πληροφόρησης και διεκπεραίωσης συναλλαγών με το Δημόσιο Τομέα. Τα οφέλη από τη δημιουργία της ευρυζωνικής υποδομής θα επιδράσουν στην καθημερινότητα της τοπικής κοινωνίας, και ειδικότερα στον τρόπο λειτουργίας

Α' ΦΑΣΗ: ΣΤΡΑΤΗΓΙΚΟΣ ΣΧΕΔΙΑΣΜΟΣ (ΥΦΙΣΤΑΜΕΝΗ ΚΑΤΑΣΤΑΣΗ – ΣΤΡΑΤΗΓΙΚΗ ΔΗΜΟΥ ΚΟΖΑΝΗΣ)

των Δημοτικών υπηρεσιών, καθώς και τον αριθμό και την ποιότητα των λαμβανόμενων υπηρεσιών από τους πολίτες και δημότες, τις επιχειρήσεις, τους επαγγελματίες και τους εργαζόμενους. Ειδικότερα το αντικείμενο του έργου περιλαμβάνει τη σύνδεση 40 φορέων και κατηγοριοποιείται σε:

α) Προμήθεια, εγκατάσταση και διασφάλιση ορθής λειτουργίας υπόγειων υποδομών δικτύων οπτικών ινών μήκους περίπου 17 χλμ. και

β) προμήθεια, εγκατάσταση και διασφάλιση ορθής λειτουργίας υποδομών ενεργού τηλεπικοινωνιακού εξοπλισμού σύνδεσης στο δίκτυο

Ενδεικτικά, σε πρώτη φάση, συνδέονται το Δημαρχείο Κοζάνης και Δημοτικές Επιχειρήσεις, το Δημοτικό Ωδείο, η Ζ.Ε.Π. Κοζάνης (κτίριο Περιφέρειας), τα Δημοτικά, Γυμνάσια, Λύκεια, Α.Ε.Ι., Τ.Ε.Ι, η Πυροσβεστική, η Αστυνομία, το νοσοκομείο, η Ν.Α. Κοζάνης και το Δικαστικό Μέγαρο.

Το δίκτυο καλύπτει τους κεντρικούς οδικούς άξονες της Δημοτικής Ενότητας και το εμπορικό του κέντρο. Σε δεύτερη φάση, με την ολοκλήρωση κατασκευής αντίστοιχων υποδομών σε 70 μεγάλες πόλεις της χώρας και αφού διευθετηθούν θεσμικά ζητήματα που αφορούν τη διαχείριση όλων αυτών των δικτύων πανελλαδικά, θα υπάρχει η δυνατότητα αξιοποίησης των δυνατοτήτων που μπορεί να προσφέρει η οπτική ίνα, στη μεταφορά δεδομένων, σε όλο το εύρος των καταναλωτών (τράπεζες, εμπορικές επιχειρήσεις, οικιακοί καταναλωτές, κ.α.), παρέχοντας πακέτα υπηρεσιών με μεγάλη προστιθέμενη αξία.

Δημοτική Ενότητα Δημητρίου Υψηλάντη

Οι Τοπικές Κοινότητες της Δημοτικής Ενότητας Δημητρίου Υψηλάντη καλύπτονται από επαρκές τηλεπικοινωνιακό δίκτυο που περιλαμβάνει απλές ψηφιακές συνδέσεις PSTN, ISDN συνδέσεις καθώς και υπηρεσίες ADSL, (πληρ. τμήμα Τεχνικών Θεμάτων Ο.Τ.Ε. Κοζάνης).

Πιο συγκεκριμένα στους οικισμούς Ποντοκώμης και Σιδερών είναι εγκατεστημένα δύο ψηφιακά κέντρα του Ο.Τ.Ε.

Στο κέντρο Ποντοκώμης είναι εγκατεστημένες 1024 απλές ψηφιακές τηλεφωνικές συνδέσεις PSTN και 56 ψηφιακές συνδέσεις ISDN. Από το κέντρο της Ποντοκώμης εξυπηρετείται επίσης ο οικισμός του Μαυροδενδρίου. Στο κέντρο της Ποντοκώμης είναι εγκατεστημένο DSLAM, για υπηρεσίες ADSL με υπάρχουσα χωρητικότητα 120 παροχών, ενώ αναμένεται πολύ σύντομα η αναβάθμιση του σε πόρτες και ταχύτητες. Το κέντρο της Ποντοκώμης συνδέεται μέσω δακτυλίου οπτικών ινών με το Κέντρο της Κοζάνης.

Στο κέντρο Σιδερών είναι εγκατεστημένες 120 απλές ψηφιακές τηλεφωνικές συνδέσεις PSTN και 15 ψηφιακές συνδέσεις ISDN. Από το κέντρο των Σιδερών εξυπηρετούνται επίσης οι οικισμοί Λιβερών και Κτενά. Το κέντρο των Σιδερών συνδέεται μέσω ασύρματης ζεύξης με το κέντρο της Κοζάνης.

Και τα δύο κέντρα παρέχουν δυνατότητες άμεσης επέκτασης των συνδέσεων.

Α' ΦΑΣΗ: ΣΤΡΑΤΗΓΙΚΟΣ ΣΧΕΔΙΑΣΜΟΣ (ΥΦΙΣΤΑΜΕΝΗ ΚΑΤΑΣΤΑΣΗ – ΣΤΡΑΤΗΓΙΚΗ ΔΗΜΟΥ ΚΟΖΑΝΗΣ)

Εντός των οικισμών αναπτύσσονται δίκτυα υπόγειων και εναέριων καλωδίων που συνδέουν τους συνδρομητές με τα υπερκείμενα κέντρα. Ανάλογα με την ανάπτυξη μιας περιοχής και ιδιαίτερα εντός οικισμών όπου υφίστανται οριστική διαμόρφωση των δρόμων ο Ο.Τ.Ε. μεριμνά για την υπογείωση των εγκαταστάσεων με δικά του έξοδα.

Η περιοχή της Δημοτικής Ενότητας Δημητρίου Υψηλάντη καλύπτεται πλήρως από δίκτυο κινητής τηλεφωνίας, όλων των παρόχων που δραστηριοποιούνται στην ελληνική επικράτεια και δεν εντοπίζονται μη καλυπτόμενες περιοχές.

Δημοτική Ενότητα Ελίμειας

Η περιοχή της Δημοτικής Ενότητας καλύπτεται από τη λειτουργία δύο Αστικών Ψηφιακών Κέντρων εγκατεστημένων στην περιοχή του αστικού κέντρου Τ.Κ. Κρόκου με 1400 συνδέσεις και στην περιοχή του αστικού κέντρου Τ.Κ. Κάτω Κώμης με 1152 συνδέσεις.

Τα εν λόγω αστικά κέντρα διασυνδέονται μέσω υπόγειου Δακτυλίου Οπτικών Ινών ο οποίος ξεκινά από το τηλεπικοινωνιακό κέντρο του Ο.Τ.Ε Κοζάνης προς τον οικισμό του Κρόκου και εν συνεχεία προς τον οικισμό της Κάτω Κώμης και κλείνει μέσω των αστικών κέντρων των οικισμών Αιανής και Λευκοπηγής.

Από τα παραπάνω κέντρα οι διάφοροι συνδρομητές διασυνδέονται μέσω απλών τηλεφωνικών γραμμών που οδεύουν κυρίως υπόγεια στο έδαφος ή εναέρια σε απομακρυσμένες περιοχές όταν αυτές βρίσκονται εκτός των οικισμών. Ανάλογα με την επέκταση των διαφόρων οικισμών και σύμφωνα με τον προγραμματισμό του Ο.Τ.Ε. προβλέπεται κάθε φορά η υπογείωση όλων των τηλεφωνικών γραμμών. Ο Ο.Τ.Ε. διαθέτει την απαραίτητη υποδομή και μπορεί να εξυπηρετήσει άμεσα της ανάγκες επεκτάσεων της Δημοτικής Ενότητας όποτε αυτό κριθεί αναγκαίο χωρίς καμία απολύτως δυσκολία σύμφωνα με τις μελλοντικές επεκτάσεις των οικισμών.

Επίσης, υπάρχει η δυνατότητα μελλοντικά και εφόσον οι απαιτήσεις και η ζήτηση των καταναλωτών το επιβάλουν, για παροχή υπηρεσιών γραμμών ADSL (γραμμή πρόσβασης στο διαδίκτυο σε υψηλές ταχύτητες και χωρίς χρονοχρέωση) με απλές ενέργειες τοπικών μετατροπών στα αστικά κέντρα.

Η περιοχή της Δημοτικής Ενότητας Ελίμειας καλύπτεται πλήρως από δίκτυο κινητής τηλεφωνίας, από όλες τις εταιρείες που δραστηριοποιούνται στον τομέα αυτό.

Δημοτική Ενότητα Ελλησπόντου

Οι Τοπικές Κοινότητες της Δημοτικής Ενότητας Ελλησπόντου καλύπτονται από επαρκές τηλεπικοινωνιακό δίκτυο που περιλαμβάνει απλές ψηφιακές συνδέσεις, ISDN συνδέσεις καθώς και υπηρεσίες ADSL.

Πιο συγκεκριμένα στον οικισμό Καπνοχωρίου είναι εγκατεστημένο ψηφιακό κέντρο του Ο.Τ.Ε., με δυνατότητα εξυπηρέτησης έως 1152 απλών τηλεφωνικών συνδέσεων και 28 ISDN συνδέσεων. Το Κέντρο εξυπηρετεί τους οικισμούς Καπνοχώρι, Ανατολικό, Σκάφη, Θυμαριά, Κοιλιάδα, Κρεμαστή, Άγιος Χαράλαμπος, Αυγή, Βοσκοχώρι, Αλώνια, Λιβάδι, Άγιοι Θεόδωροι, Ζωοδόχος Πηγή, Λεβέντης,

Α΄ ΦΑΣΗ: ΣΤΡΑΤΗΓΙΚΟΣ ΣΧΕΔΙΑΣΜΟΣ (ΥΦΙΣΤΑΜΕΝΗ ΚΑΤΑΣΤΑΣΗ – ΣΤΡΑΤΗΓΙΚΗ ΔΗΜΟΥ ΚΟΖΑΝΗΣ)

Πολύμυλος, Τετράλοφος. Επίσης είναι εγκατεστημένοι DSLAM για υπηρεσίες ADSL με υπάρχουσα χωρητικότητα 48 παροχών.

Στον οικισμό Αγ. Δημητρίου είναι εγκατεστημένο ψηφιακό κέντρο του Ο.Τ.Ε., με δυνατότητα εξυπηρέτησης έως 896 απλών τηλεφωνικών συνδέσεων και 48 ISDN συνδέσεων. Το Κέντρο εξυπηρετεί τους οικισμούς Αγίου Δημητρίου, Ακρινή και Ρυάκιο. Επίσης είναι εγκατεστημένο DSLAM για υπηρεσίες ADSL με υπάρχουσα χωρητικότητα 48 παροχών.

Στον οικισμό Δρεπάνου είναι εγκατεστημένο ψηφιακό κέντρο του Ο.Τ.Ε., με δυνατότητα εξυπηρέτησης έως 1024 απλών τηλεφωνικών συνδέσεων και 48 ISDN συνδέσεων. Το Κέντρο εξυπηρετεί τους οικισμούς Δρεπάνου και Γαλάνης. Επίσης, είναι εγκατεστημένο DSLAM για υπηρεσίες ADSL με υπάρχουσα χωρητικότητα 96 παροχών.

Στον οικισμό Κλείτου είναι εγκατεστημένο ψηφιακό κέντρο του ΟΤΕ, με δυνατότητα εξυπηρέτησης έως 256 απλών τηλεφωνικών συνδέσεων και 12 ISDN συνδέσεων και εξυπηρετεί τον οικισμό Κλείτου.

Τα κέντρα Δρεπάνου και Καπνοχωρίου συνδέονται με το Κέντρο της Κοζάνης μέσω οπτικής ίνας (οπτικός δακτύλιος) ενώ το κέντρο Αγ. Δημητρίου συνδέεται με P/H ζεύξη με το κέντρο του Δρεπάνου.

Εντός των οικισμών αναπτύσσονται δίκτυα υπόγειων και εναέριων καλωδίων που συνδέουν τους συνδρομητές με τα υπερκείμενα κέντρα. Ανάλογα με την ανάπτυξη μιας περιοχής και ιδιαίτερα εντός οικισμών όπου υφίστανται οριστική διαμόρφωση των δρόμων ο Ο.Τ.Ε. μεριμνά για την υπογείωση των εγκαταστάσεων με δικά του έξοδα.

Η περιοχή της Δημοτικής Ενότητας Ελλησπόντου καλύπτεται πλήρως από δίκτυο κινητής τηλεφωνίας και δεν εντοπίζονται μη καλυπτόμενες περιοχές.

2.1.3 Κοινωνική Πολιτική, Παιδεία, Πολιτισμός και Αθλητισμός

2.1.3.1 Δημογραφικά Χαρακτηριστικά

Πληθυσμιακή εξέλιξη

Ο συνολικός πληθυσμός του νέου Δήμου σύμφωνα με τα προσωρινά αποτελέσματα της ΕΣΥΕ από την απογραφή του πληθυσμού του 2011 ανέρχεται σε 70.420 κατοίκους από τους οποίους 35.340 είναι άρρενες και 35.080 γυναίκες. Η πυκνότητα του πληθυσμού διαμορφώνεται σε 65,74 κατοίκους/τετρ. χιλιόμετρο και είναι η υψηλότερη τόσο σε επίπεδο Περιφερειακή Ενότητας Κοζάνης της οποίας η πυκνότητα ανέρχεται σε 42,46 κατοίκους/τετρ. χιλιόμετρο, όσο και σε επίπεδο Περιφέρειας όπου αυτή διαμορφώνεται σε 29,85 κατοίκους/τετρ. χιλιόμετρο.

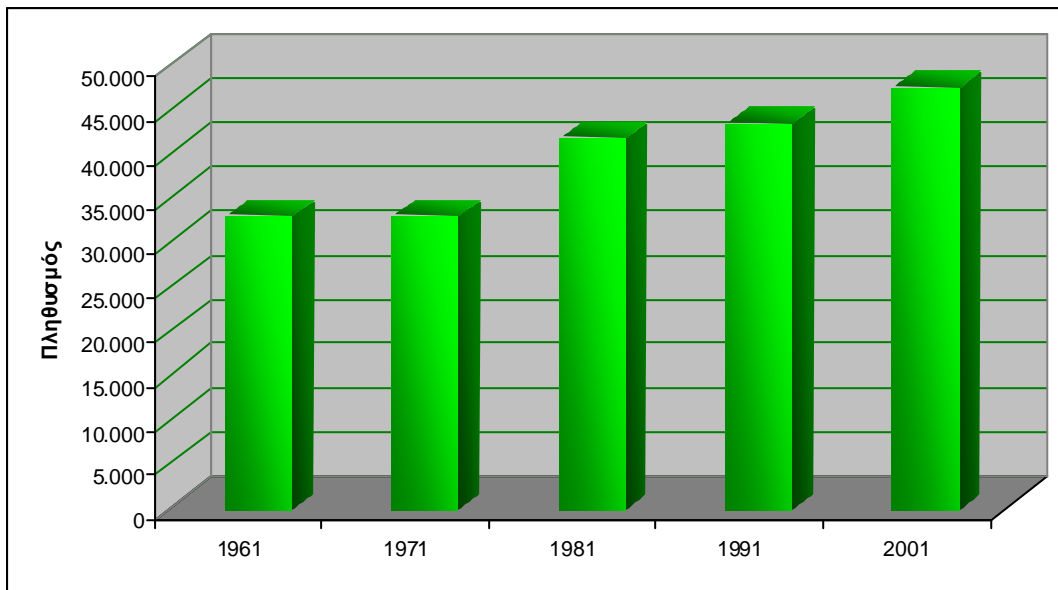
Ο πληθυσμός του Δήμου εμφανίζεται σχεδόν σταθερός με μία μικρή μείωση κατά 512 κατοίκους (μεταβολή <0,08%) σε σχέση με την προηγούμενη απογραφή του 2001 όπου αυτός ανέρχονταν σε 70.932 κατοίκους.

Δημοτική Ενότητα Κοζάνης

Η Δυτική Μακεδονία συνιστά με διαφορά την πιο αραιοκατοικημένη Περιφέρεια της χώρας και μια από τις πιο αραιοκατοικημένες της Ευρωπαϊκής Ένωσης με πληθυσμό έντονα ανισοκατανομημένο. Σύμφωνα με την τελευταία απογραφή του 2011 η πυκνότητα μόνιμου πληθυσμού στην Περιφέρεια Δυτικής Μακεδονίας ανέρχεται σε 29,85 κατοίκους/τετρ. χιλιόμετρο έναντι των 81,75 κατοίκους/τετρ. χιλιόμετρο σε επίπεδο χώρας. Επιπλέον, η πληθυσμιακή αύξηση της Περιφέρειας την περίοδο 1991-2011 υπολείπεται από τον εθνικό μέσο όρο, ενώ σε ενδοπεριφερειακό επίπεδο οι περισσότερες Δημοτικές Ενότητες εμφανίζουν πληθυσμιακή συρρίκνωση ή στασιμότητα.

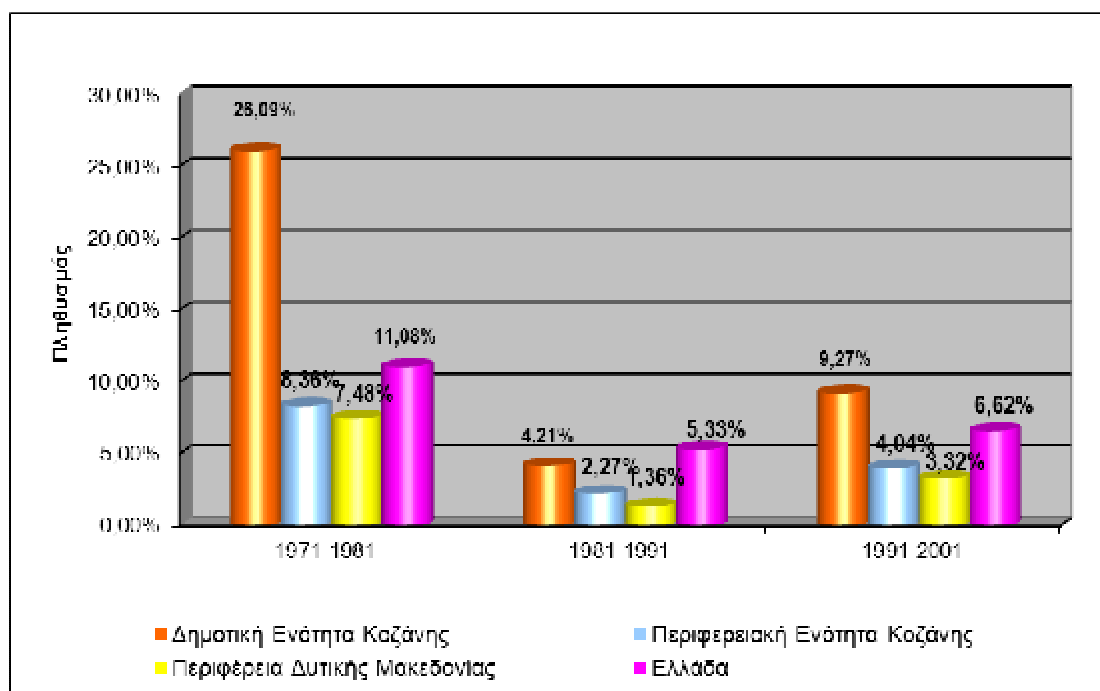
Σε αντίθεση, ο πληθυσμός της Δημοτικής Ενότητας Κοζάνης σε όλη τη διάρκεια της περιόδου 1961-2001 παρουσίαζε αυξητικές τάσεις. Συγκεκριμένα, για το σύνολο της συγκεκριμένης περιόδου, η αύξηση ήταν της τάξης του 43,64% ενώ σε όλες τις επιμέρους δεκαετίες οι μεταβολές ήταν θετικές με σημαντικότερη αυτή που καταγράφηκε για την δεκαετία 1971-1981, οπότε η αύξηση του πληθυσμού ήταν 26,09%. Εξάλλου και την τελευταία δεκαετία (1991-2001) υπήρξε αξιοσημείωτη αύξηση της τάξης του 9,27%.

Σχήμα 13: Εξέλιξη πληθυσμού Δημοτικής Ενότητας Κοζάνης 1961-2001



Πηγή: Απογραφή ΕΣΥΕ, 1961-2001, Ιδία Επεξεργασία

Σχήμα 14: Ποσοστιαία μεταβολή πληθυσμού Δημοτικής Ενότητας Κοζάνης, Περιφερειακής Ενότητας Κοζάνης, Περιφέρειας Δυτικής Μακεδονίας, Χώρας



Πηγή: Απογραφή ΕΣΥΕ, 1971-2001, Ιδία Επεξεργασία

Αναφορικά με τις εξελίξεις που σημειώθηκαν στις επιμέρους Τοπικές Κοινότητες της Δημοτικής Ενότητας Κοζάνης, η μεγαλύτερη αύξηση σημειώθηκε στην Τ.Κ. Κοίλων του οποίου ο πληθυσμός αυξήθηκε κατά 304,88%. Η μεγαλύτερη μείωση του πληθυσμού που σημειώθηκε αφορά στην Τ.Κ. Οινόης του οποίου ο πληθυσμός

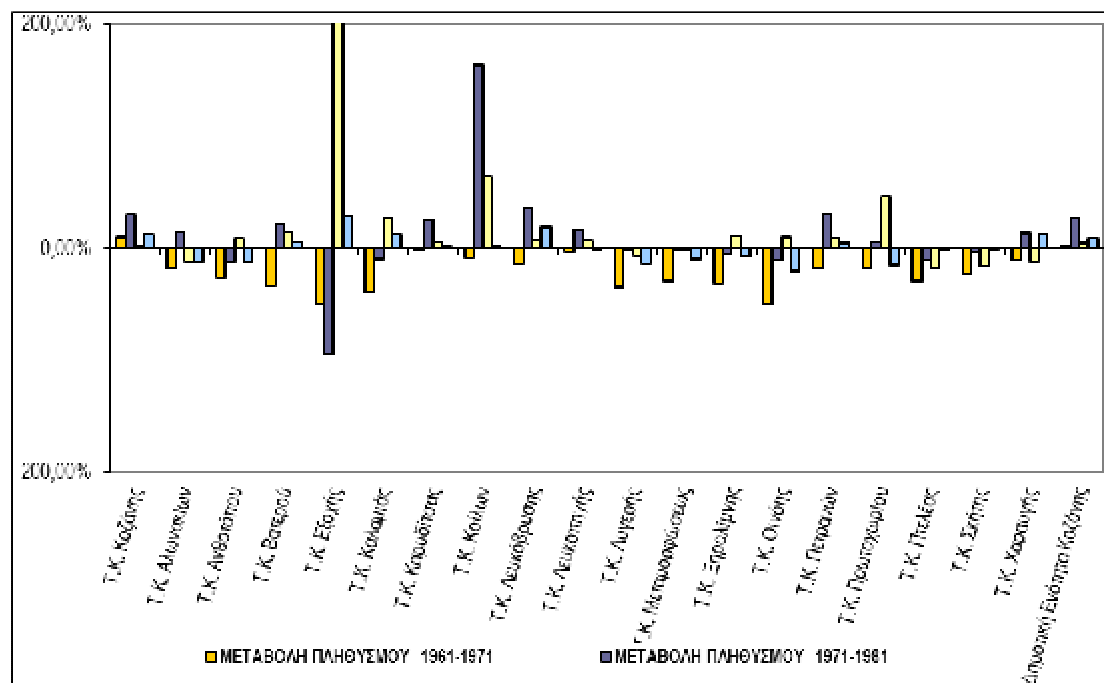
Α' ΦΑΣΗ: ΣΤΡΑΤΗΓΙΚΟΣ ΣΧΕΔΙΑΣΜΟΣ (ΥΦΙΣΤΑΜΕΝΗ ΚΑΤΑΣΤΑΣΗ – ΣΤΡΑΤΗΓΙΚΗ ΔΗΜΟΥ ΚΟΖΑΝΗΣ)

μειώθηκε κατά -61,48%. Αναφορικά με τη διαχρονική εξέλιξη του πληθυσμού στις Τοπικές Κοινότητες παρατηρούνται έντονες διαφοροποιήσεις ανάμεσα στις ορεινές, ημιορεινές και τις πεδινές Τοπικές Κοινότητες. Στις πεδινές Τοπικές Κοινότητες ανήκουν οι Τ.Κ. Κοζάνης, Βατερού, Καλαμιάς, Καρυδίτσας, Κοίλων, Λευκόβρυσης, Πετρανών και Πτελέας. Στις ημιορεινές Τοπικές Κοινότητες ανήκουν οι Τ.Κ. Αλωνακίων, Ανθοτόπου, Λυγερής, Ξηρολίμνης, Οινόης, Πρωτοχωρίου και Σκήτης. Στις ορεινές Τοπικές Κοινότητες ανήκουν οι Τ.Κ. Λευκοπηγής και Μεταμορφώσεως.

Κατά τη δεκαετία 1981-1991 ο πληθυσμός της ορεινής Τοπικής Κοινότητας Λευκοπηγής αυξήθηκε με ρυθμό 6,88% ενώ η Τοπική Κοινότητα Μεταμορφώσεως μειώθηκε πληθυσμιακά με οριακό ρυθμό (0,55%). Ο πληθυσμός των ημιορεινών Τοπικών Κοινοτήτων Αλωνακίων, Λυγερής, Σκήτης μειώθηκε, ενώ στις υπόλοιπα αυξήθηκε. Το σύνολο των πεδινών Τοπικών Κοινοτήτων, με μοναδική εξαίρεση την Τοπική Κοινότητα Πτελέας, σημείωσαν αύξηση του πληθυσμιακού τους δυναμικού.

Κατά τη δεκαετία 1991-2001 τόσο η ορεινή Τοπική Κοινότητα Λευκοπηγής, όσο και αυτή της Μεταμορφώσεως, μειώθηκαν πληθυσμιακά με ρυθμούς 10,07% και 2,06% αντίστοιχα. Οι ημιορεινές Τοπικές Κοινότητες μειώθηκαν πληθυσμιακά στο σύνολο τους. Η μεγαλύτερη μείωση σημειώθηκε στην Τοπική Κοινότητα Οινόης (21,21%). Οι πληθυσμιακές εξελίξεις που σημειώθηκαν στις πεδινές Τοπικές Κοινότητες ήταν στο σύνολο τους θετικές. Μοναδική εξαίρεση αποτελεί η Τοπική Κοινότητα Πτελέας, της οποίας ο πληθυσμός μειώθηκε οριακά κατά 0,57%.

Σχήμα 15: Ποσοστιαία μεταβολή πραγματικού πληθυσμού των Τοπικών Κοινοτήτων Δημοτικής Ενότητας Κοζάνης



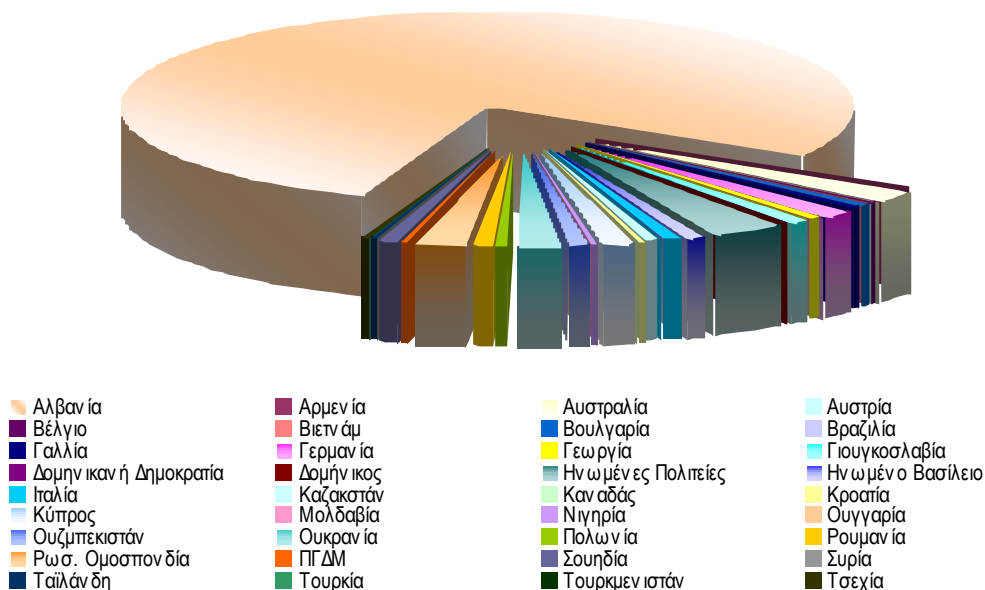
Πηγή: Απογραφή ΕΣΥΕ 1961-19971, Ιδία Επεξεργασία

Α' ΦΑΣΗ: ΣΤΡΑΤΗΓΙΚΟΣ ΣΧΕΔΙΑΣΜΟΣ (ΥΦΙΣΤΑΜΕΝΗ ΚΑΤΑΣΤΑΣΗ – ΣΤΡΑΤΗΓΙΚΗ ΔΗΜΟΥ ΚΟΖΑΝΗΣ)

Μετά από την κατάρρευση των καθεστώτων των πρώην Ανατολικών χωρών, στα τέλη της δεκαετίας του 1980, σημειώθηκαν ισχυρά μεταναστευτικά ρεύματα προς τις γειτονικές ανεπτυγμένες χώρες. Βασική χώρα υποδοχής των μεταναστών ήταν και συνεχίζει να είναι η Ελλάδα και ειδικότερα οι βόρειες περιοχές. Ως αποτέλεσμα, οι αλλαγές που επήλθαν στη σύνθεση του πληθυσμού αυτών των περιοχών ήταν μεγάλες, ενώ σημαντικές ήταν και οι επιπτώσεις στην διάρθρωση του παραγωγικού δυναμικού αφού μεταβλήθηκε σημαντικά το ισοζύγιο των εργαζομένων προς όφελος περισσότερο ανειδίκευτων εργατών.

Σύμφωνα με τα στοιχεία της απογραφής της ΕΣΥΕ του 2001, ο αριθμός των εγκατεστημένων αλλοδαπών στη Δημοτική Ενότητα Κοζάνης ανέρχονταν σε 1.218 άτομα, το μεγαλύτερο ποσοστό των οποίων (78%) αφορά σε Αλβανούς (950 άτομα). Σημειώνεται επιπλέον ότι από το σύνολο των αλλοδαπών του Νομού Κοζάνης (3.590), ένα πολύ σημαντικό ποσοστό αυτών συγκεντρώνεται στη Δημοτική Ενότητα Κοζάνης το οποίο κυμαίνεται στο 34% περίπου. Όσον αφορά στην απασχόληση των αλλοδαπών, οι περισσότεροι απασχολούνται στον κλάδο των κατασκευών (39,8% περίπου του συνόλου των απασχολούμενων αλλοδαπών) και λοιπών υπηρεσιών (119,3%).

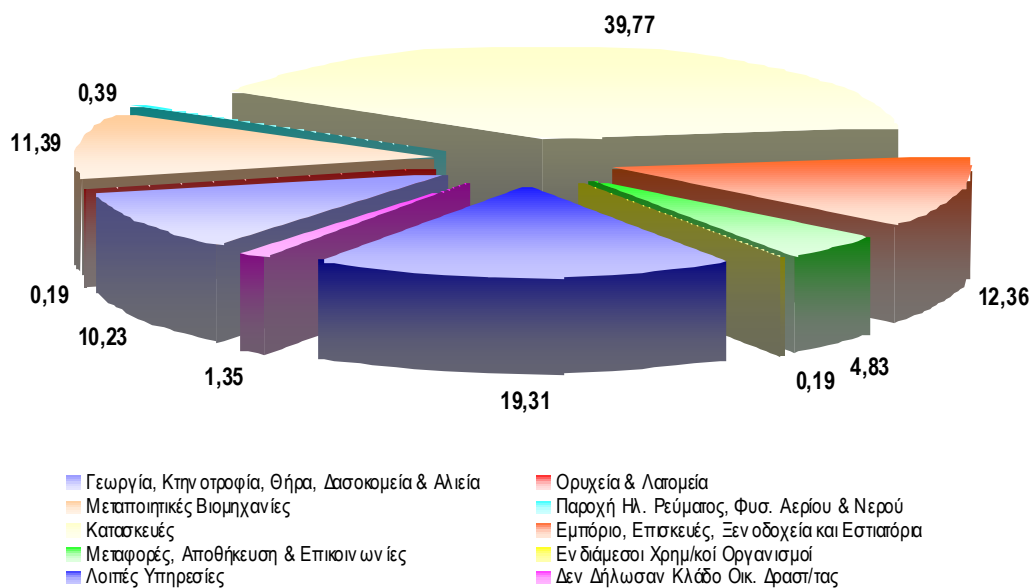
Σχήμα 16: Αλλοδαποί εγκατεστημένοι στη Δημοτική Ενότητα Κοζάνης κατά χώρα προέλευσης



Πηγή: Απογραφή ΕΣΥΕ 2001, Ιδία Επεξεργασία

Α' ΦΑΣΗ: ΣΤΡΑΤΗΓΙΚΟΣ ΣΧΕΔΙΑΣΜΟΣ (ΥΦΙΣΤΑΜΕΝΗ ΚΑΤΑΣΤΑΣΗ – ΣΤΡΑΤΗΓΙΚΗ ΔΗΜΟΥ ΚΟΖΑΝΗΣ)

Σχήμα 17: Απασχολούμενοι αλλοδαποί κατά κλάδο οικονομικής δραστηριότητας (σε %) στη Δημοτική Ενότητα Κοζάνης

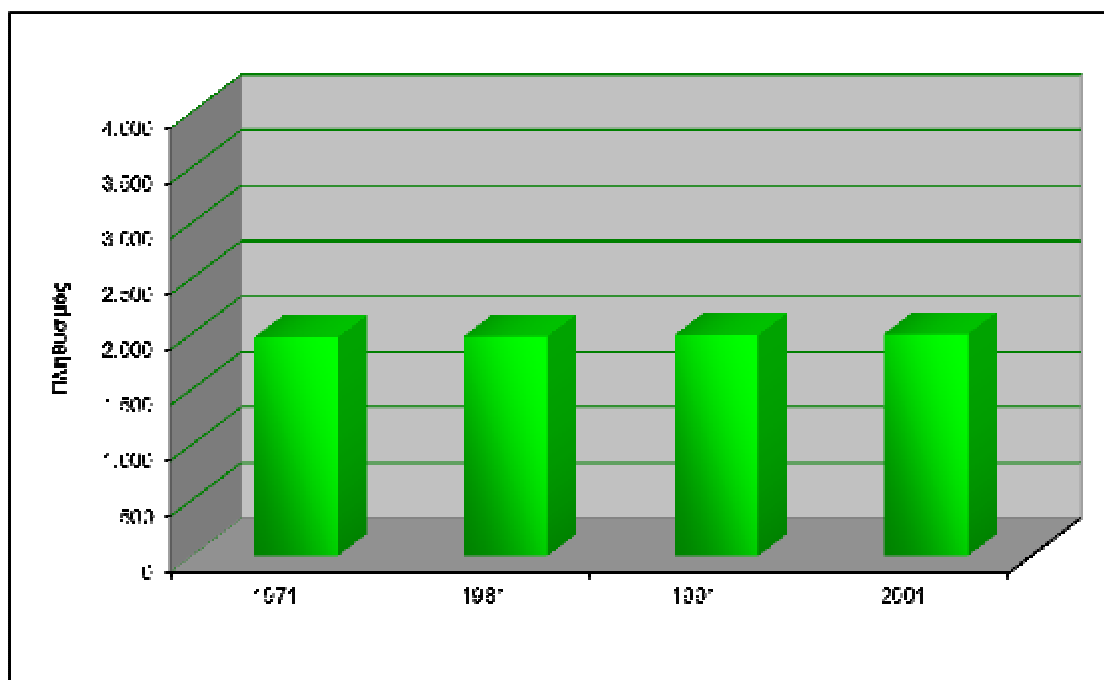


Πηγή: Απογραφή ΕΣΥΕ 2001, Ιδία Επεξεργασία

Δημοτική Ενότητα Αιανής

Σύμφωνα με τα στοιχεία απογραφής της ΕΣΥΕ, η ο πληθυσμός της Δημοτικής Ενότητας Αιανής το 1971 ανέρχονταν σε 3.405 κατοίκους, το 1981 και 1991 σε 3.762 και 3.891 κατοίκους αντίστοιχα, ενώ το 2001 μειώθηκε σε 3.816 κατοίκους, μία μείωση της τάξης του 1,9%. Η Δημοτική Ενότητα Αιανής αποτελεί την ενδέκατη πληθυσμιακά, Δημοτική Ενότητα της Περιφερειακής Ενότητας Κοζάνης.

Σχήμα 18: Εξέλιξη πραγματικού πληθυσμού Δημοτικής Ενότητας Αιανής 1971-2001

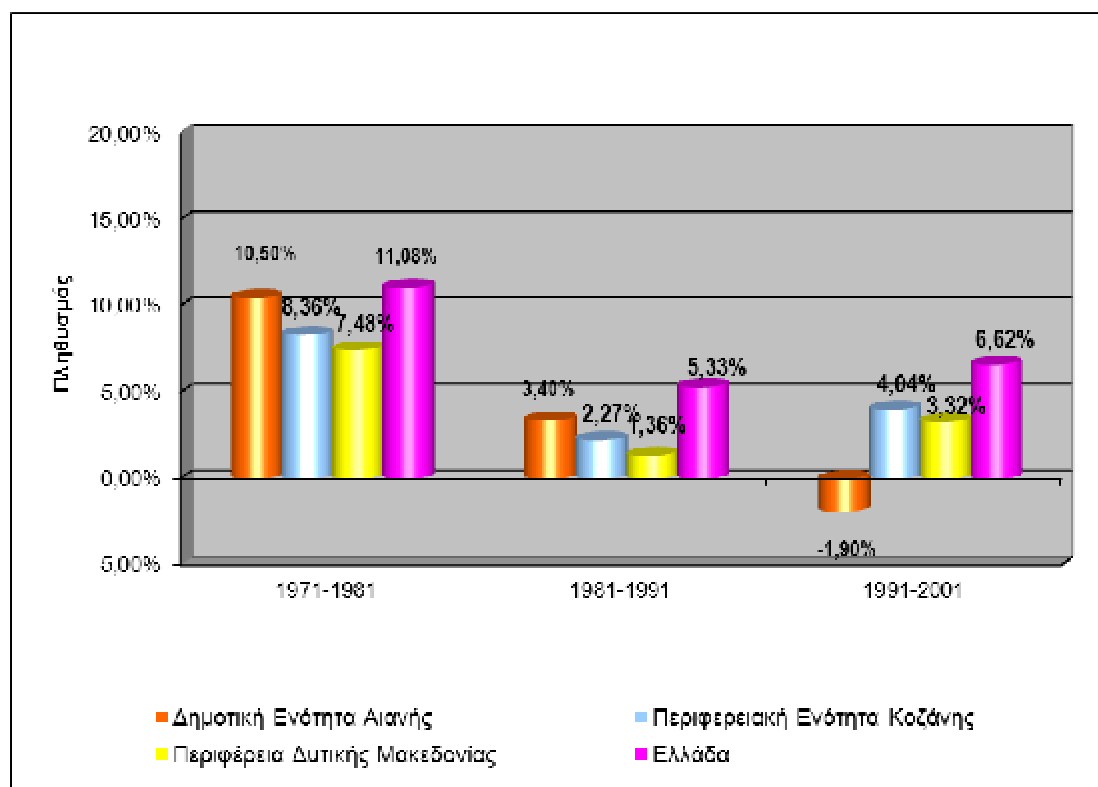


Πηγή: Απογραφή ΕΣΥΕ, 1971-2001, Ιδία Επεξεργασία

Αναφορικά με την ποσοστιαία μεταβολή της Δημοτικής Ενότητας κατά τη διάρκεια της περιόδου 1971-2001 διαπιστώνεται ότι τη δεκαετία 1971-1981 ο πληθυσμός αυξήθηκε κατά 10,5%, τη δεκαετία 1981-1991 αυξήθηκε κατά 3,4%, ενώ την τελευταία δεκαετία, 1991-2001 μειώθηκε κατά -1,9%. Συγκριτικά με τις ευρύτερες γεωγραφικές ενότητες στις οποίες ανήκει η Δημοτική Ενότητα, η πληθυσμιακή μεταβολή για τις δεκαετίες 1971-1991, αυτή ήταν ανάλογη αλλά διαφοροποιημένη ως προς την τελευταία δεκαετία (1991-2001) που για τις περιοχές αυτές ήταν θετική, αν και φθίνουσα, ενώ για τη Δημοτική Ενότητα Αιανής αρνητική.

Α' ΦΑΣΗ: ΣΤΡΑΤΗΓΙΚΟΣ ΣΧΕΔΙΑΣΜΟΣ (ΥΦΙΣΤΑΜΕΝΗ ΚΑΤΑΣΤΑΣΗ – ΣΤΡΑΤΗΓΙΚΗ ΔΗΜΟΥ ΚΟΖΑΝΗΣ)

Σχήμα 19: Ποσοστιαία μεταβολή πραγματικού πληθυσμού Δημοτικής Ενότητας Αιανής, Περιφερειακής Ενότητας Κοζάνης, Περιφέρειας Δυτικής Μακεδονίας, Χώρας



Πηγή: Απογραφή ΕΣΥΕ, 1971-2001, Ιδία Επεξεργασία

Οι Τοπικές Κοινότητες Αγ. Παρασκευής και Αιανής παρουσιάζουν συνεχή αύξηση του πληθυσμού τους καθ' όλη τη διάρκεια της περιόδου 1971-2001, με υψηλά ποσοστά τη δεκαετία 1971-1981 (11,26% και 22,75% αντίστοιχα για τις Τοπικές Κοινότητες).

Ο πληθυσμός των Τοπικών Κοινοτήτων Κερασίας και Ρυμνίου σημείωσαν μείωση τις δεκαετίες 1971-1981 (-8,33%) και 1991-2001 (-7,25%) και αύξηση τη δεκαετία 1981-1991 (10,7%).

Για την Τοπική Κοινότητα Ροδιανής διαπιστώνεται αύξηση του πληθυσμού της από το 1971 έως το 1991 (8,31% και 3,07% αντίστοιχα για τις δύο δεκαετίες), αλλά την επόμενη δεκαετία 1911-2001 μείωση της τάξης του -11,17%.

Για την Τοπική Κοινότητα Κτενίου, παρά τη σημειακή αύξηση του πληθυσμού της τη δεκαετία 1971-1981, παρατηρείται μείωση του πληθυσμού τις επόμενες δεκαετίες και μάλιστα σε υψηλά ποσοστά τα οποία κυμαίνονται σε -36,13% και -28,29% αντίστοιχα για τις περιόδους 1981-1991 και 1991-2001.

Τέλος, η Τοπική Κοινότητα Χρωμίου σημείωσε μείωση του πληθυσμού κατά -17,01% τη δεκαετία 1971-1981, αύξηση κατά 15,9% τη δεκαετία 1981-1991 και μείωση κατά -33,21% τη δεκαετία 1991-2001.

Α΄ ΦΑΣΗ: ΣΤΡΑΤΗΓΙΚΟΣ ΣΧΕΔΙΑΣΜΟΣ (ΥΦΙΣΤΑΜΕΝΗ ΚΑΤΑΣΤΑΣΗ – ΣΤΡΑΤΗΓΙΚΗ ΔΗΜΟΥ ΚΟΖΑΝΗΣ)

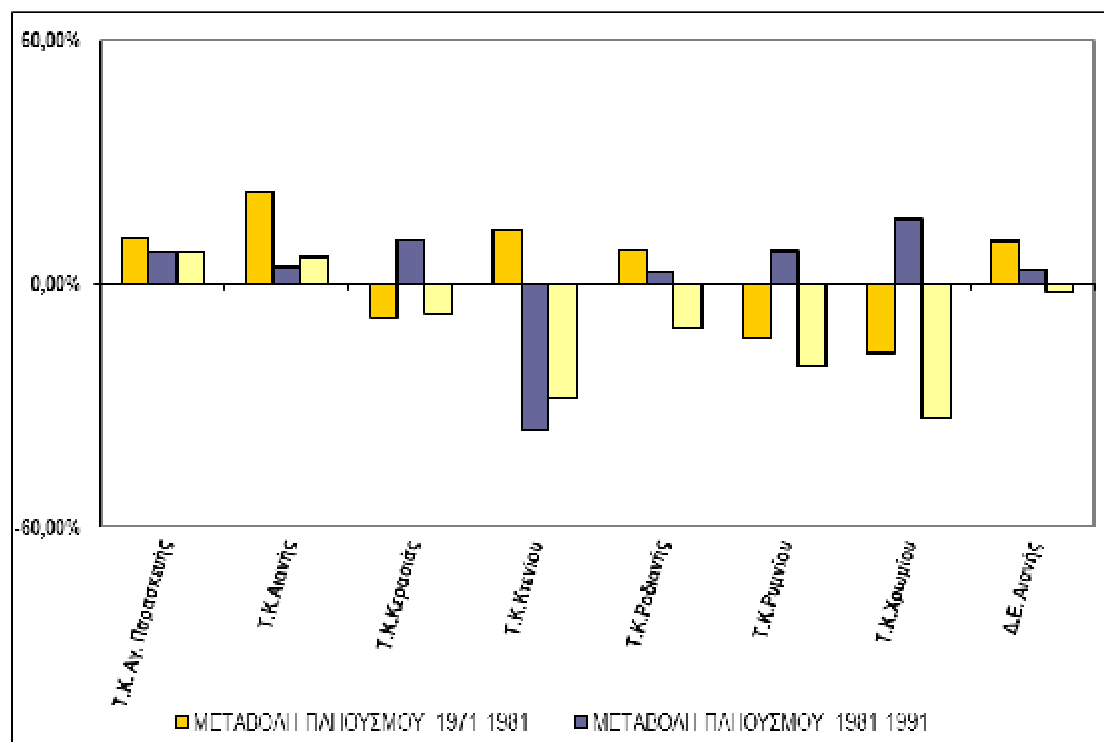
Η αρνητική πληθυσμιακή μεταβολή οφείλεται και στο ισχυρό κύμα μετανάστευσης στις περισσότερες Τοπικές Κοινότητες της Δημοτικής Ενότητας, ιδιαίτερα, τις δεκαετίες του '70 και του '80. Η μετανάστευση αφορούσε τόσο χώρες του εξωτερικού (Αυστραλία, Γερμανία, κλπ), όσο και αστικά κέντρα στο εσωτερικό (Κοζάνη, Θεσσαλονίκη, κλπ).

Επίσης, η απαλλοτρίωση μεγάλου μέρους καλλιεργούμενης έκτασης από την ΔΕΗ, για την δημιουργία της τεχνητής λίμνης Πολυφύτου, είχε ως αποτέλεσμα την μείωση των οικονομικών δραστηριοτήτων και κυρίως της γεωργίας, που οδήγησαν μεγάλο αριθμό κατοίκων στη μετανάστευση προς τα μεγάλα αστικά κέντρα της χώρας.

Οι μετανάστες που επέστρεψαν από το εξωτερικό και η καταγωγή τους ήταν από μικρούς οικισμούς της περιοχής, (Κερασιά, Κτένι, κλπ), εγκαταστάθηκαν κυρίως στην Κοζάνη ή σε άλλα αστικά κέντρα.

Αξίζει να αναφερθεί, πως στους οικισμούς του Δήμου, ο πληθυσμός αυξάνεται σημαντικά τα Σαββατοκύριακα, τις γιορτές, τις αργίες, καθώς & την καλοκαιρινή περίοδο. Στις περιόδους αυτές, σημαντικός αριθμός ατόμων με καταγωγή από τους οικισμούς επιστρέφουν σε αυτούς, κυρίως από την πόλη της Κοζάνης.

Σχήμα 20: Ποσοστιαία μεταβολή πραγματικού πληθυσμού των Τοπικών Κοινοτήτων Δημοτικής Ενότητας Αιανής



Πηγή: Απογραφή ΕΣΥΕ, 1971-2001, Ιδία Επεξεργασία

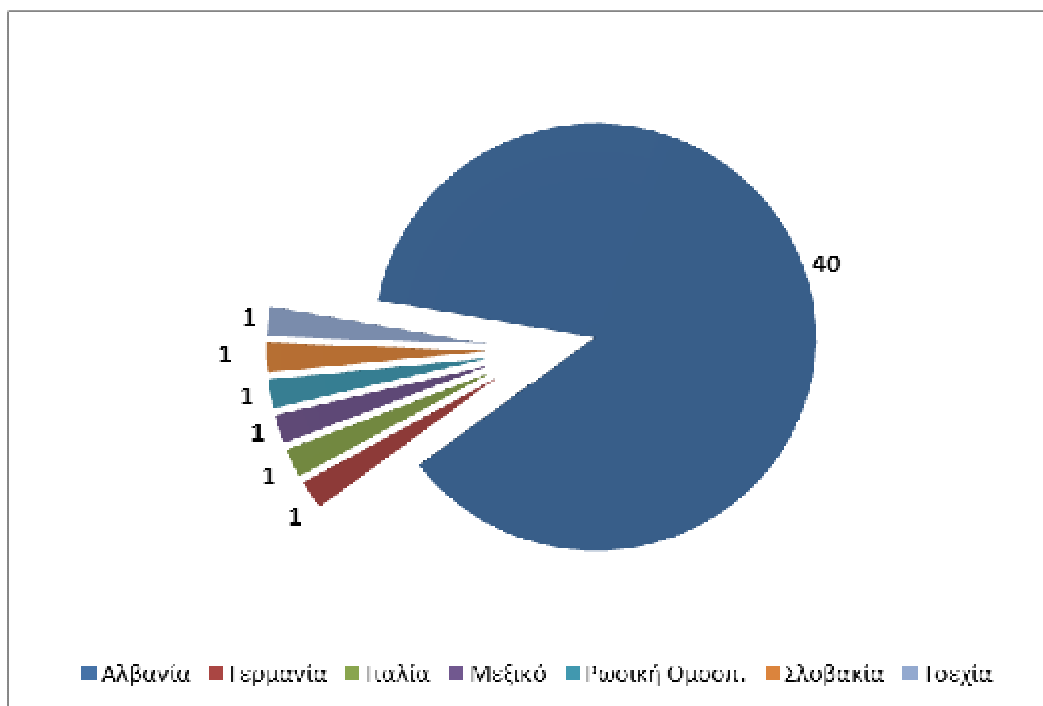
Σύμφωνα με τα στοιχεία της απογραφής της ΕΣΥΕ του 2001, ο αριθμός των εγκατεστημένων αλλοδαπών στη Δημοτική Ενότητα Αιανής ανέρχονταν σε 46 άτομα,

Α' ΦΑΣΗ: ΣΤΡΑΤΗΓΙΚΟΣ ΣΧΕΔΙΑΣΜΟΣ (ΥΦΙΣΤΑΜΕΝΗ ΚΑΤΑΣΤΑΣΗ – ΣΤΡΑΤΗΓΙΚΗ ΔΗΜΟΥ ΚΟΖΑΝΗΣ)

Οι περισσότεροι εκ των οποίων είναι Αλβανοί (40 άτομα), ενώ οι υπόλοιποι είναι από τη Γερμανία, την Ιταλία, το Μεξικό, τη Ρωσία και την Σλοβακία.

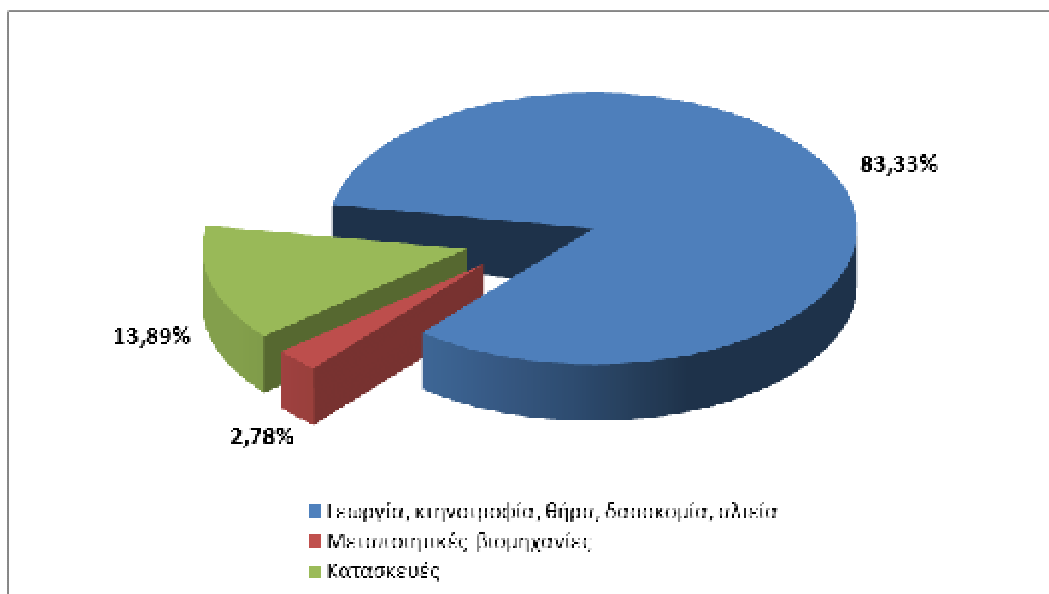
Οι απασχολούμενοι αλλοδαποί στη Δημοτική Ενότητα Αιανής ανέρχονται σε 36 άτομα, οι περισσότεροι απασχολούνται στον κλάδο της γεωργίας, κτηνοτροφίας, θήρας, δασοκομίας, αλιείας (83,33% του συνόλου των αλλοδαπών) και ακολουθούν οι κλάδοι των κατασκευών (13,89% του συνόλου των αλλοδαπών) και των μεταποιητικών βιομηχανιών (2,78% του συνόλου των αλλοδαπών).

Σχήμα 21: Αλλοδαποί εγκατεστημένοι στη Δημοτική Ενότητα Αιανής κατά χώρα προέλευσης



Πηγή: Απογραφή ΕΣΥΕ 2001, Ιδία Επεξεργασία

Σχήμα 22: Απασχολούμενοι αλλοδαποί και κλάδο οικονομικής δραστηριότητας (σε %) στη Δημοτική Ενότητα Αιανής



Πηγή: Απογραφή ΕΣΥΕ 2001, Ιδία Επεξεργασία

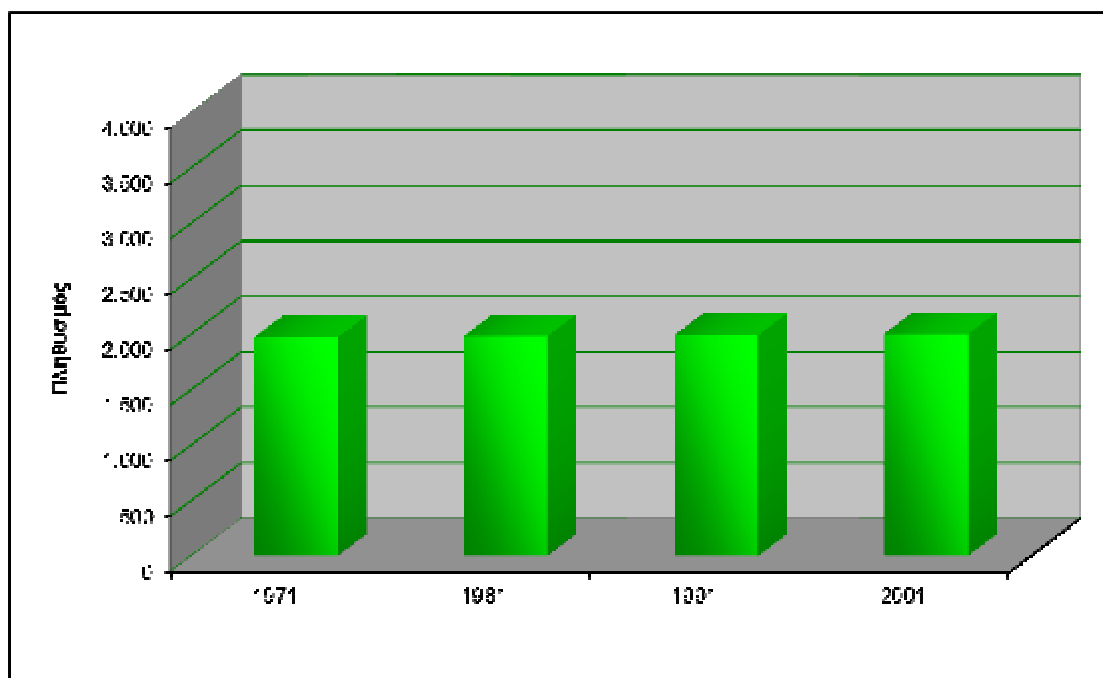
Δημοτική Ενότητα Δημητρίου Υψηλάντη

Σύμφωνα με τα στοιχεία της απογραφής της ΕΣΥΕ, η Δημοτική Ενότητα Δημητρίου Υψηλάντη παρουσίαζε συνεχή αύξηση του πληθυσμού της. Το 1971, ο πληθυσμός ανέρχονταν σε 2.797 κατοίκους, το 1981 σε 2.728 κατοίκους, το 1991 σε 2.853 κατοίκους και τέλος το 2001 σε 3.018 κατοίκους.

Αποτελεί την δέκατη τέταρτη, κατά σειρά Δημοτική Ενότητα στην Περιφερειακή Ενότητα Κοζάνης με κριτήριο το πληθυσμιακό μέγεθος.

Α' ΦΑΣΗ: ΣΤΡΑΤΗΓΙΚΟΣ ΣΧΕΔΙΑΣΜΟΣ (ΥΦΙΣΤΑΜΕΝΗ ΚΑΤΑΣΤΑΣΗ – ΣΤΡΑΤΗΓΙΚΗ ΔΗΜΟΥ ΚΟΖΑΝΗΣ)

Σχήμα 23: Εξέλιξη πραγματικού πληθυσμού Δημοτικής Ενότητας Δημητρίου Υψηλάντη 1971-2001

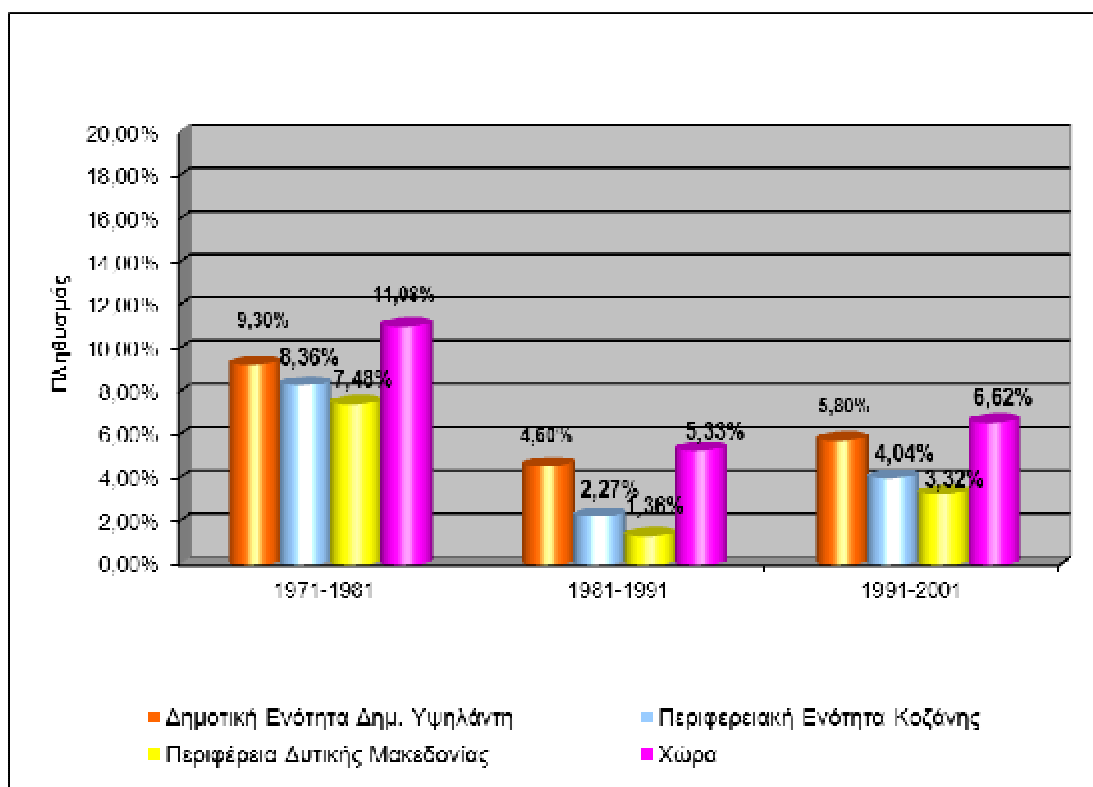


Πηγή: Απογραφή ΕΣΥΕ, 1971-2001, Ιδία Επεξεργασία

Η πληθυσμιακή μεταβολή στη Δημοτική Ενότητα Δημητρίου Υψηλάντη, τα προηγούμενα τριάντα χρόνια ήταν συνολικά θετική, με διακυμάνσεις ανά δεκαετία στο ρυθμό αύξησης. Η συνολική αύξηση (20,9%), από το 1971 ως το 2001, στη Δημοτική Ενότητα Δημητρίου Υψηλάντη είναι μεγαλύτερη από την αντίστοιχη ποσοστιαία πληθυσμιακή μεταβολή στην Περιφερειακή Ενότητα Κοζάνης και στην Περιφέρεια Δυτ. Μακεδονίας. Για τη δεκαετία 1971-1981, η ποσοστιαία μεταβολή του πληθυσμού ήταν ανάλογη με των ευρύτερων γεωγραφικών περιοχών στις οποίες ανήκει η Δημοτική Ενότητα, για τις δεκαετίες 1981-1991 και 1991-2001 ήταν ανάλογη με της Χώρας και μεγαλύτερη από τις αντίστοιχες της Περιφερειακής Ενότητας Κοζάνης και Περιφέρειας Δυτικής Μακεδονίας.

Α' ΦΑΣΗ: ΣΤΡΑΤΗΓΙΚΟΣ ΣΧΕΔΙΑΣΜΟΣ (ΥΦΙΣΤΑΜΕΝΗ ΚΑΤΑΣΤΑΣΗ – ΣΤΡΑΤΗΓΙΚΗ ΔΗΜΟΥ ΚΟΖΑΝΗΣ)

Σχήμα 24: Ποσοστιαία μεταβολή πραγματικού πληθυσμού Δημοτικής Ενότητας Δημητρίου Υψηλάντη, Περιφερειακής Ενότητας Κοζάνης, Περιφέρειας Δυτικής Μακεδονίας, Χώρας



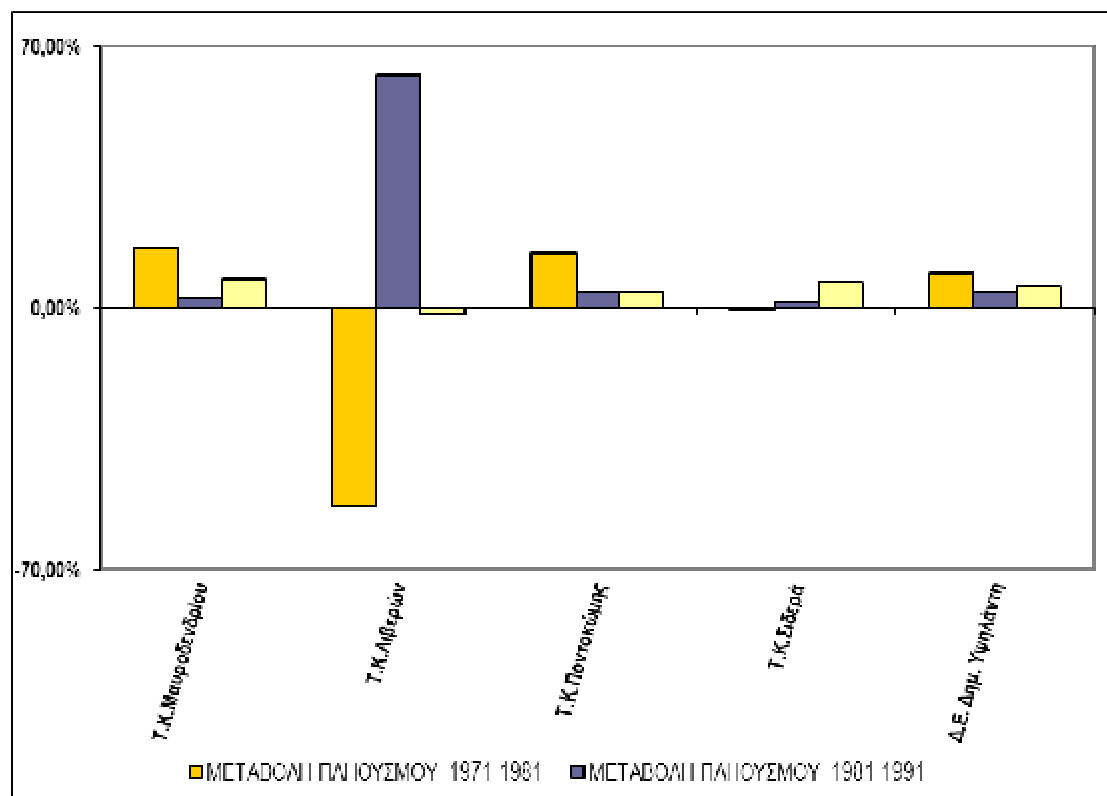
Πηγή: Απογραφή ΕΣΥΕ, 1971-2001, Ιδία Επεξεργασία

Από τις τέσσερις Τοπικές Κοινότητες της Δημοτικής Ενότητας, τα τελευταία τριάντα χρόνια (1971-2001), αυξητικές τάσεις στο πληθυσμιακό τους μέγεθος εμφανίζουν οι Τοπικές Κοινότητες Μαυροδενδρίου και Ποντοκώμης. Αυτοί είναι οι μεγαλύτεροι και δυναμικότεροι οικισμοί.

Η Τοπική Κοινότητα Λιβερών παρουσίασε σημαντική μείωση του πληθυσμού της, ειδικά τη δεκαετία 1971-1981 (-53,06%), η οποία υπερκαλύφθηκε από πληθυσμιακή αύξηση 62,32% την επόμενη δεκαετία, 1981-1991. Παρόλ' αυτά, τη μετέπειτα δεκαετία 1991-2001, σημειώθηκε και πάλι μείωση κατά -1,79%.

Η Τοπική Κοινότητα Σιδερών τα τριάντα τελευταία χρόνια παρουσίασε μικρή, σχεδόν οριακή αύξηση του πληθυσμιακού της μεγέθους. Τη δεκαετία 1971-1981 σημείωσε μείωση της τάξης του -0,32%, τη δεκαετία 1981-1991 αύξηση της τάξης του 1,6% και τη δεκαετία 1991-2001 αύξηση της τάξης του 6,6%.

Σχήμα 25: Ποσοστιαία μεταβολή πραγματικού πληθυσμού των Τοπικών Κοινοτήτων Δημοτικής Ενότητας Δημητρίου Υψηλάντη



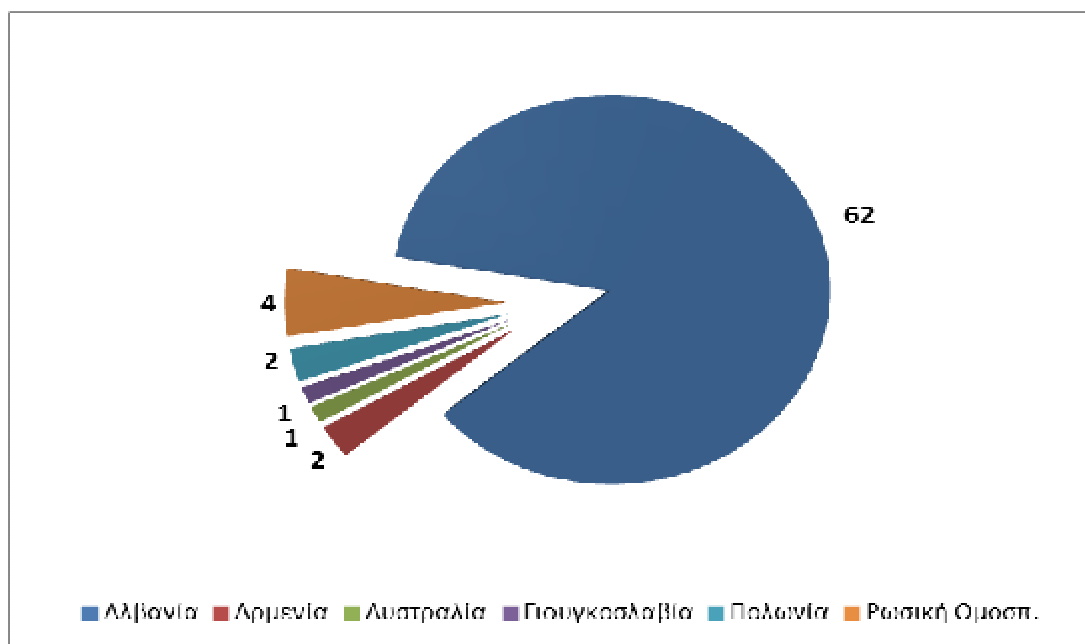
Πηγή: Απογραφή ΕΣΥΕ, 1971-2001, Ιδία Επεξεργασία

Σύμφωνα με τα στοιχεία της απογραφής της ΕΣΥΕ του 2001, ο αριθμός των εγκατεστημένων αλλοδαπών στη Δημοτική Ενότητα Δημητρίου Υψηλάντη ανέρχονταν σε 72 άτομα, οι περισσότεροι εκ των οποίων είναι Αλβανοί (62 άτομα), ενώ οι υπόλοιποι είναι από την Αρμενία, την Αυστραλία, τη Γιουγκοσλαβία, την Πολωνία και τη Ρωσία.

Οι απασχολούμενοι αλλοδαποί ανέρχονται σε 31 άτομα οι περισσότεροι εκ των οποίων απασχολούνται στον κλάδο των κατασκευών (43,89%) και ακολουθούν οι κλάδοι της γεωργίας, κτηνοτροφίας, θήρας, δασοκομίας, αλιείας (25,81% του συνόλου των αλλοδαπών), των μεταποιητικών βιομηχανιών (6,45% του συνόλου των αλλοδαπών), του εμπορίου, επισκευών, ξενοδοχείων, εστιατορίων (6,45% του συνόλου των αλλοδαπών), των ορυχείων-λατομείων (3,23% του συνόλου των αλλοδαπών) και των λοιπών υπηρεσιών (3,23% του συνόλου των αλλοδαπών), ενώ υπάρχει και ένα ποσοστό 6,45% του συνόλου των αλλοδαπών που δεν έχει δηλώσει ή που δήλωσε ασαφώς κλάδο οικονομικής δραστηριότητας.

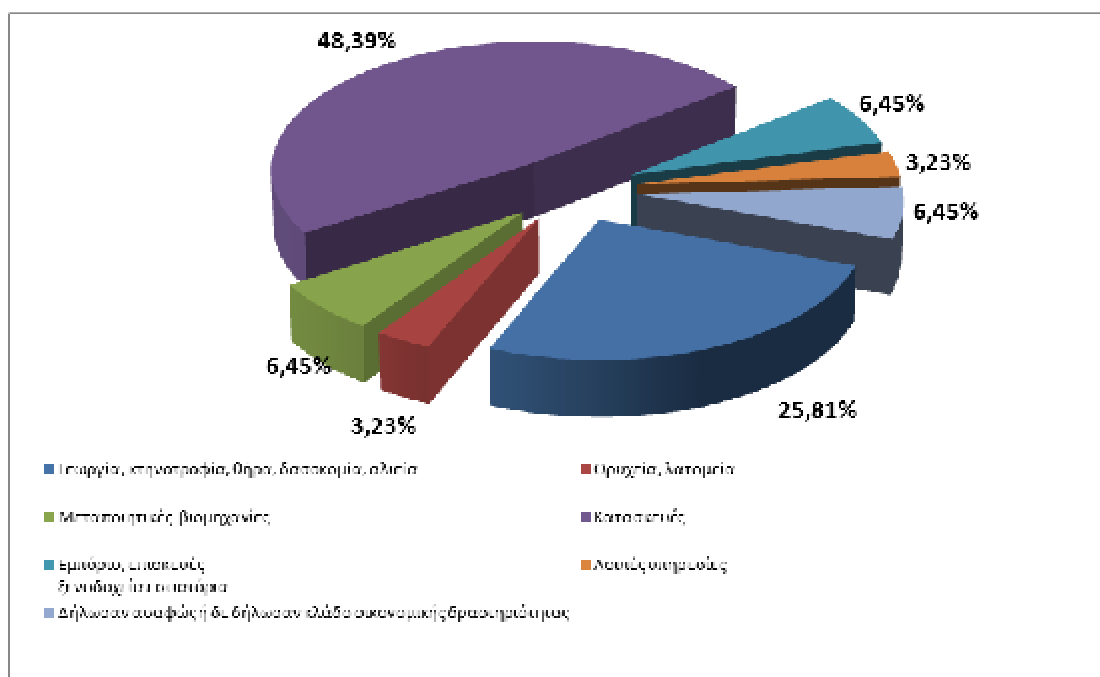
Α' ΦΑΣΗ: ΣΤΡΑΤΗΓΙΚΟΣ ΣΧΕΔΙΑΣΜΟΣ (ΥΦΙΣΤΑΜΕΝΗ ΚΑΤΑΣΤΑΣΗ – ΣΤΡΑΤΗΓΙΚΗ ΔΗΜΟΥ ΚΟΖΑΝΗΣ)

Σχήμα 26: Αλλοδαποί εγκατεστημένοι στη Δημοτική Ενότητα Δημητρίου Υψηλάντη κατά χώρα προέλευσης



Πηγή: Απογραφή ΕΣΥΕ 2001, Ιδία Επεξεργασία

Σχήμα 27: Απασχολούμενοι αλλοδαποί και κλάδο οικονομικής δραστηριότητας (σε %) στη Δημοτική Ενότητα Δημητρίου Υψηλάντη

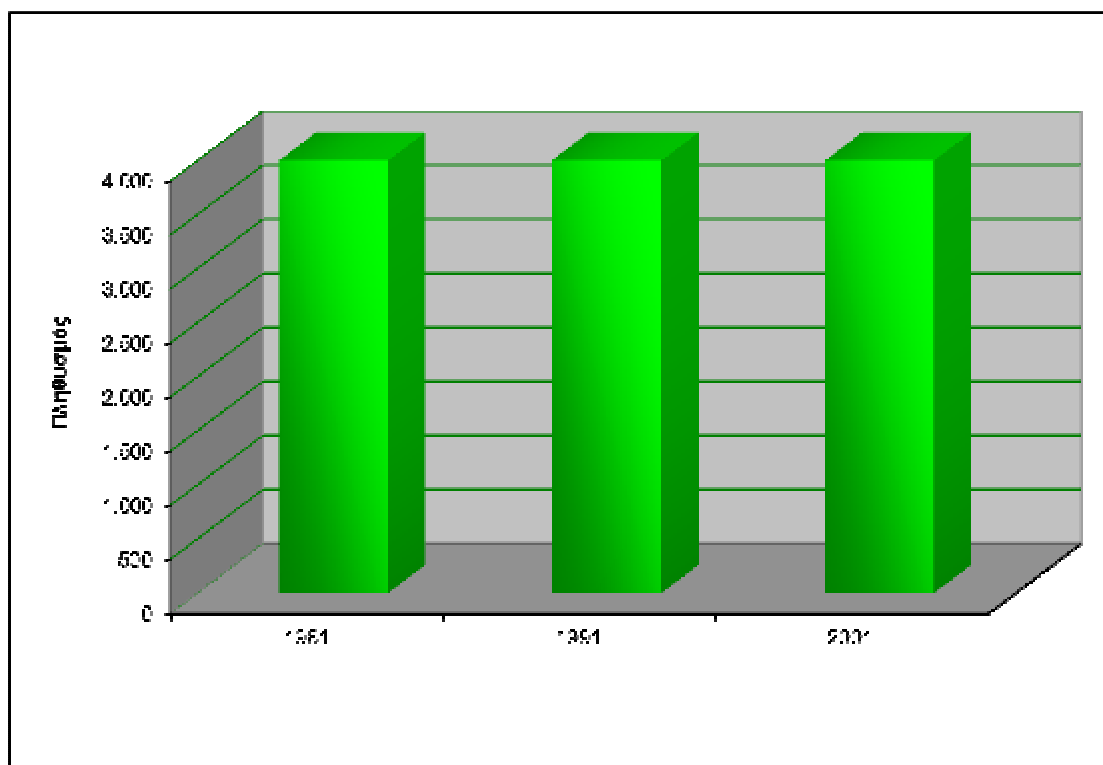


Πηγή: Απογραφή ΕΣΥΕ 2001, Ιδία Επεξεργασία

Δημοτική Ενότητα Ελίμειας

Σύμφωνα με τα στοιχεία απογραφής της ΕΣΥΕ, η Δημοτική Ενότητα Ελίμειας παρουσίαζε πληθυσμιακό μέγεθος 6.076 κατοίκους, το 1991 6.484 κατοίκους και το 2001 6.429 κατοίκους. Αποτελεί τη μικρότερη κατά σειρά Δημοτική Ενότητα της Περιφερειακής Ενότητας Κοζάνης με κριτήριο τη διοικητική έκταση που καλύπτει.

Σχήμα 28: Εξέλιξη πραγματικού πληθυσμού Δημοτικής Ενότητας Ελίμειας 1981-2001

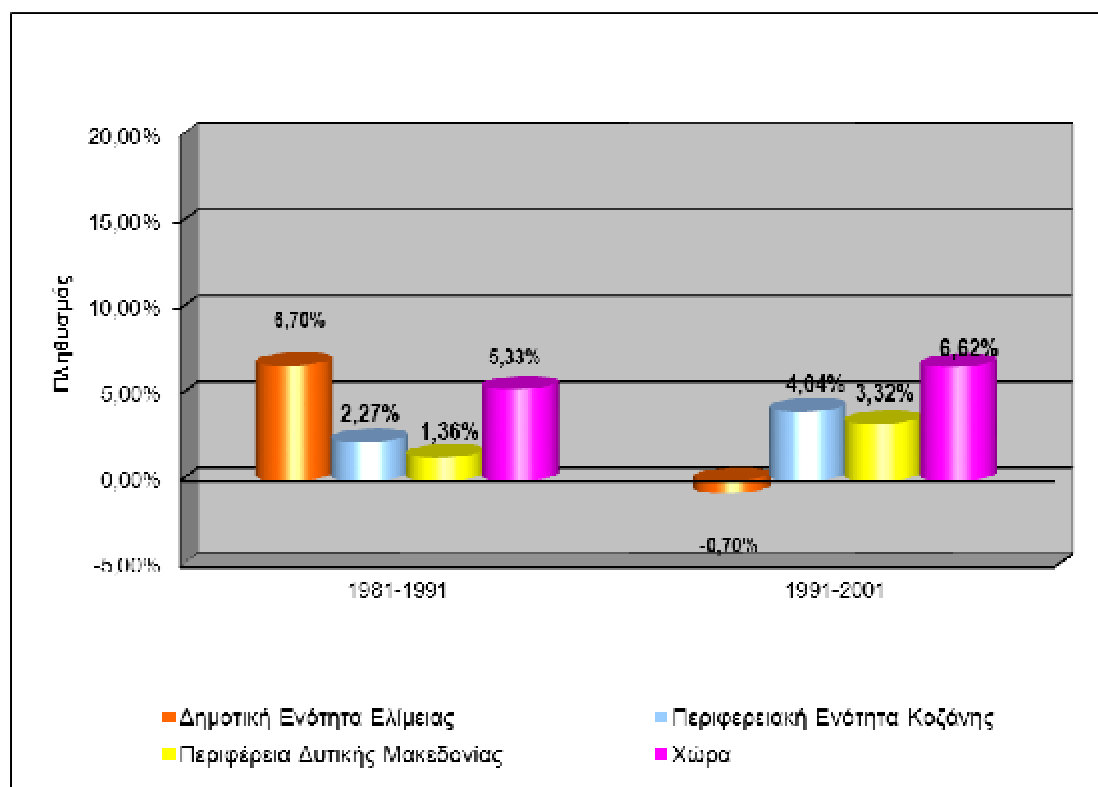


Πηγή: Απογραφή ΕΣΥΕ, 1981-2001, *Ιδία Επεξεργασία*

Η πληθυσμιακή μεταβολή στη Δημοτική Ενότητα Ελίμειας για την περίοδο 1981-1991 ήταν θετική και μεγαλύτερη από την αντίστοιχη των ευρύτερων γεωγραφικών ενότητων στις οποίες εντάσσεται. Για την περίοδο 1991-2001, η πληθυσμιακή μεταβολή της Δημοτικής Ενότητας ήταν αρνητική (-0,7%) σε αντίθεση με την Περιφερειακή Ενότητα Κοζάνης, την Περιφέρεια Δυτικής Μακεδονίας και τη Χώρα για τις οποίες η πληθυσμιακή μεταβολή ήταν θετική και κυμαίνονταν μεταξύ 4-7%.

Α' ΦΑΣΗ: ΣΤΡΑΤΗΓΙΚΟΣ ΣΧΕΔΙΑΣΜΟΣ (ΥΦΙΣΤΑΜΕΝΗ ΚΑΤΑΣΤΑΣΗ – ΣΤΡΑΤΗΓΙΚΗ ΔΗΜΟΥ ΚΟΖΑΝΗΣ)

Σχήμα 29: Ποσοστιαία μεταβολή πραγματικού πληθυσμού Δημοτικής Ενότητας Ελίμειας, Περιφερειακής Ενότητας Κοζάνης, Περιφέρειας Δυτικής Μακεδονίας, Χώρας



Πηγή: Απογραφή ΕΣΥΕ, 1981-2001, Ιδία Επεξεργασία

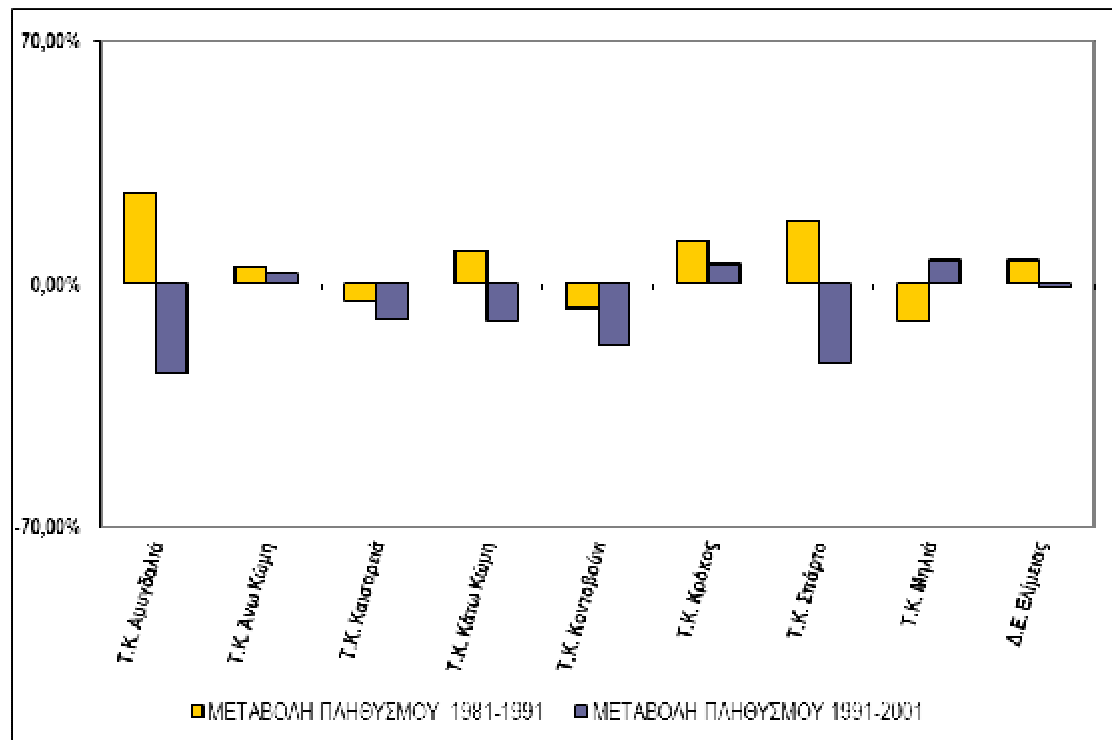
Κατά τη δεκαετία 1981 - 1991 μείωση του πληθυσμού παρουσίασαν οι Τοπικές Κοινότητες Καισαρείας, Κοντοβουνίου και Μηλιάς (-4,66%, -7% και -10,46% αντίστοχα), ενώ οι υπόλοιπες Τοπικές Κοινότητες σημείωσαν αύξηση που σε κάποιες περιπτώσεις ήταν μεγάλη, όπως για την Τοπική Κοινότητα Αμυδαλειάς (26,38%), Σπάρτου (18,32%) και Κρόκου (12,6%).

Τη δεκαετία 1991 - 2001 παρατηρείται μείωση του πληθυσμού σε όλες τις Τοπικές Κοινότητες, με εξαίρεση την Τοπική Κοινότητα Άνω Κώμης (3,02%), τη Δημοτική Κοινότητα Κρόκου (5,97%) και την Τοπική Κοινότητα Μηλιάς (7,01%).

Η γενική διαπίστωση είναι ότι οι δύο μεγαλύτερες Τοπικές Κοινότητες της Δημοτικής Ενότητας (Κρόκος και Άνω Κώμη) σταθερά διατηρούν και σε ένα βαθμό αυξάνουν τον πληθυσμό τους, ενώ οι υπόλοιπες Τοπικές Κοινότητες παρουσιάζουν σοβαρό πρόβλημα συγκράτησης πληθυσμού.

Α' ΦΑΣΗ: ΣΤΡΑΤΗΓΙΚΟΣ ΣΧΕΔΙΑΣΜΟΣ (ΥΦΙΣΤΑΜΕΝΗ ΚΑΤΑΣΤΑΣΗ – ΣΤΡΑΤΗΓΙΚΗ ΔΗΜΟΥ ΚΟΖΑΝΗΣ)

Σχήμα 30: Ποσοστιαία μεταβολή πραγματικού πληθυσμού των Τοπικών Κοινοτήτων Δημοτικής Ενότητας Ελίμειας



Πηγή: Απογραφή ΕΣΥΕ, 1981-2001, *Ιδία Επεξεργασία*⁶

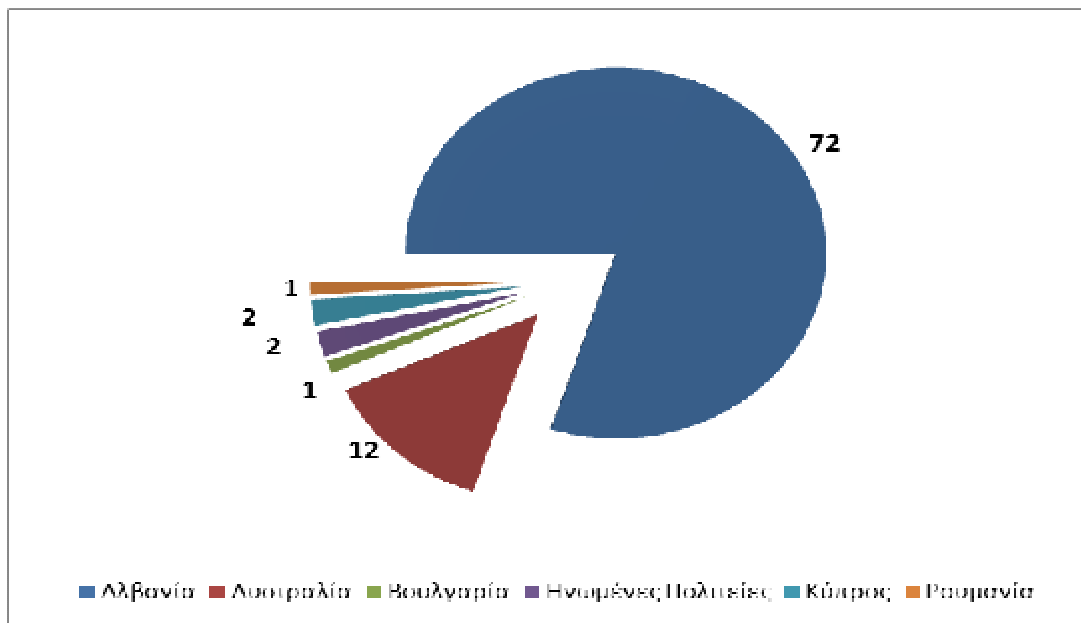
Σύμφωνα με τα στοιχεία της απογραφής της ΕΣΥΕ του 2001, ο αριθμός των εγκατεστημένων αλλοδαπών στη Δημοτική Ενότητα Ελίμειας ανέρχονται σε 90 άτομα, οι περισσότεροι εκ των οποίων είναι Αλβανοί (72 άτομα), ενώ οι υπόλοιποι είναι από Αυστραλία, τη Βουλγαρία, τις Ηνωμένες Πολιτείες, την Κύπρο και τη Ρουμανία.

Οι απασχολούμενοι αλλοδαποί ανέρχονται σε 40 άτομα οι περισσότεροι εκ των οποίων απασχολούνται στον κλάδο των κατασκευών (60%) και ακολουθούν οι κλάδοι της γεωργίας, κτηνοτροφίας, θήρας, δασοκομίας, αλιείας (22,5% του συνόλου των αλλοδαπών), των μεταποιητικών βιομηχανιών (6,45% του συνόλου των αλλοδαπών), του εμπορίου, επισκευών, ξενοδοχείων, εστιατορίων (5% του συνόλου των αλλοδαπών), των ενδιάμεσων χρηματοπιστωτικών οργανισμών (2,5% του συνόλου των αλλοδαπών) και των λοιπών υπηρεσιών (2,5% του συνόλου των αλλοδαπών).

⁶ Στο παραπάνω γράφημα, δεν είναι ευκρινές το ποσοστό μεταβολής της Τοπικής Κοινότητας Αμυγδαλιάς, εξαιτίας της πολύ μεγάλης διαφοροποίησης του ποσοστού αύξησης του πληθυσμού του κατά τη χρονική περίοδο 1981-91, το οποίο ανέρχεται σε 3950,00%.

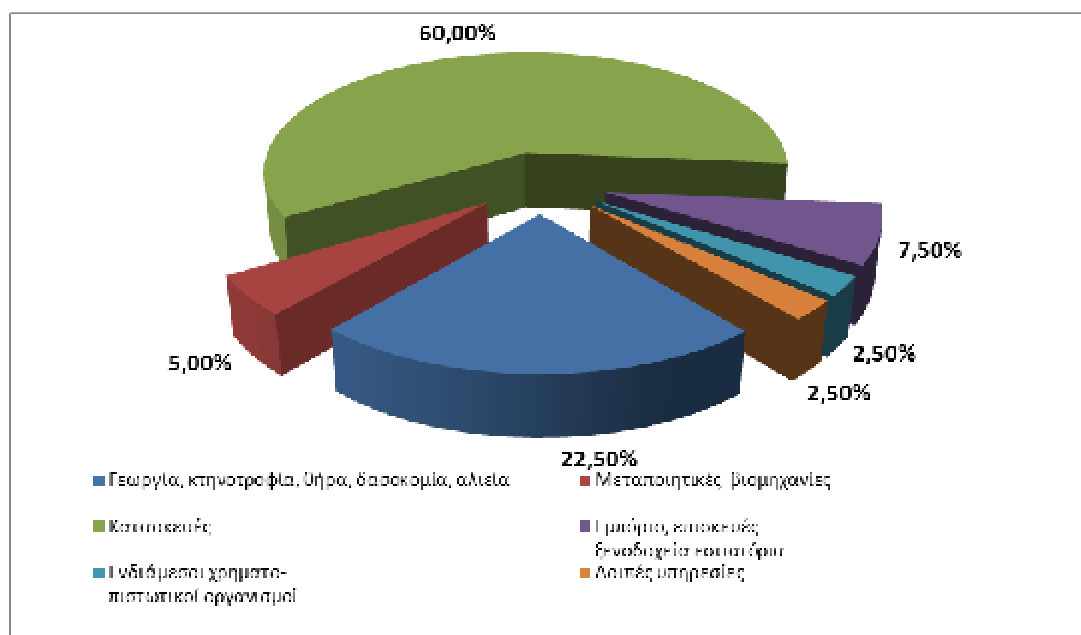
Α' ΦΑΣΗ: ΣΤΡΑΤΗΓΙΚΟΣ ΣΧΕΔΙΑΣΜΟΣ (ΥΦΙΣΤΑΜΕΝΗ ΚΑΤΑΣΤΑΣΗ – ΣΤΡΑΤΗΓΙΚΗ ΔΗΜΟΥ ΚΟΖΑΝΗΣ)

Σχήμα 31: Αλλοδαποί εγκατεστημένοι στη Δημοτική Ενότητα Ελίμειας κατά χώρα προέλευσης



Πηγή: Απογραφή ΕΣΥΕ 2001, Ιδία Επεξεργασία

Σχήμα 32: Απασχολούμενοι αλλοδαποί και κλάδο οικονομικής δραστηριότητας (σε %) στη Δημοτική Ενότητα Ελίμειας



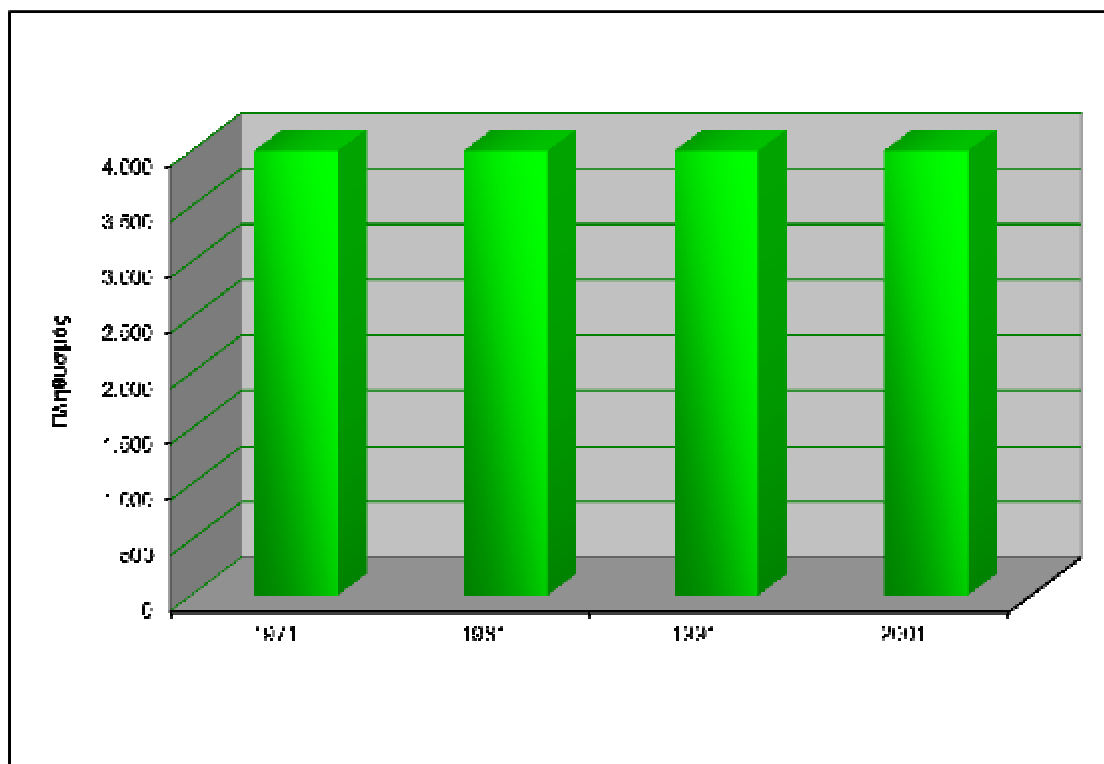
Πηγή: Απογραφή ΕΣΥΕ 2001, Ιδία Επεξεργασία

Δημοτική Ενότητα Ελλησπόντου

Σύμφωνα με τα στοιχεία απογραφής της ΕΣΥΕ, ο πληθυσμός της Δημοτικής Ενότητας Ελλησπόντου κατά την περίοδο 1971-2001 παρουσίαζε συνεχή αύξηση. Πιο συγκεκριμένα, ο πληθυσμός το 1971 ανέρχονταν σε 7.228 κατοίκους, το 1981 σε 7.712 κατοίκους, το 1991 σε 7.881 κατοίκους και τέλος το 2001 σε 7.966 κατοίκους.

Αποτελεί την τέταρτη κατά σειρά Δημοτική Ενότητα της Περιφερειακής Ενότητας Κοζάνης και την ένατη στο σύνολο της Περιφέρειας Δυτικής Μακεδονίας με κριτήριο το πληθυσμιακό μέγεθος.

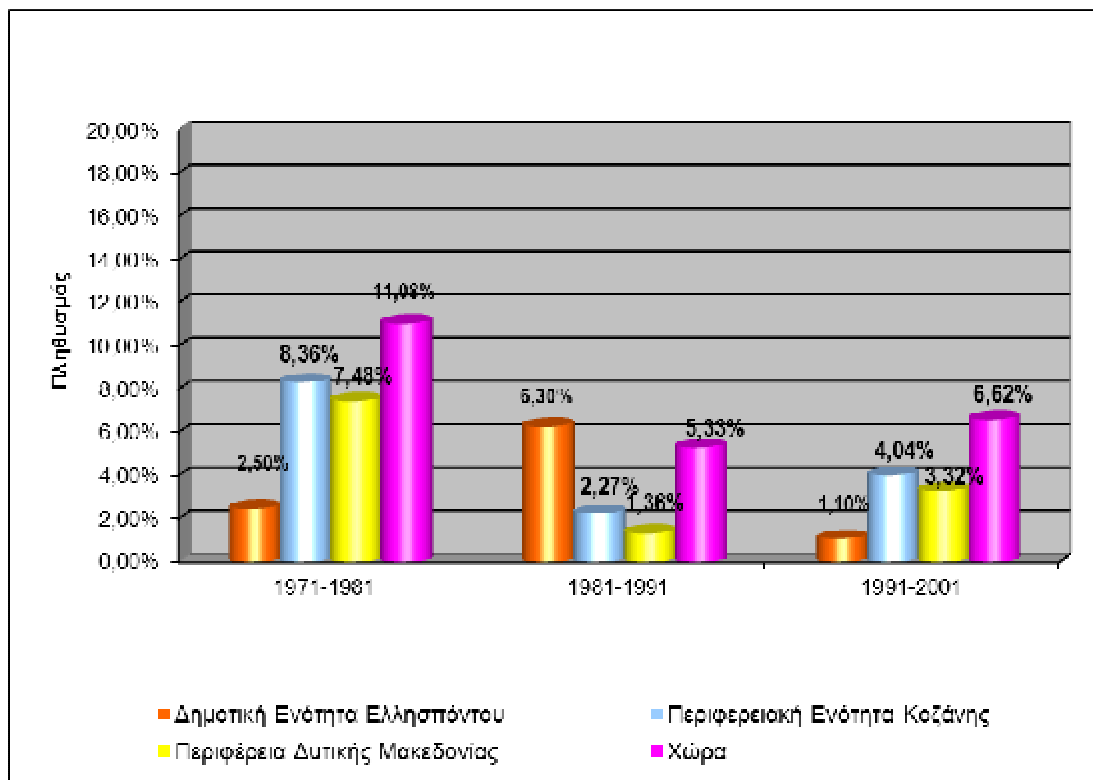
Σχήμα 33: Εξέλιξη πραγματικού πληθυσμού Δημοτικής Ενότητας Ελλησπόντου 1971-2001



Πηγή: Απογραφή ΕΣΥΕ, 1971-2001, *Ιδία Επεξεργασία*

Η πληθυσμιακή μεταβολή στη Δημοτική Ενότητα Ελλησπόντου, τα προηγούμενα τριάντα χρόνια ήταν συνολικά θετική, με διακυμάνσεις ανά δεκαετία στο ρυθμό αύξησης. Η συνολική αύξηση (10,2%) υπολείπεται του ρυθμού αύξησης που παρατηρείται αντίστοιχα σε επίπεδο Περιφερειακής Ενότητας, Περιφέρειας και Χώρας. Αυτή η αύξηση του πληθυσμού, όμως δεν έχει ισοβαθμίσει τη μεγάλη μείωση που υπέστη η περιοχή στη δεκαετία '61-'71, λόγω της εξωτερικής και εσωτερικής μετανάστευσης, που ήταν της τάξης του 26%. Σε σχέση με τις ευρύτερες γεωγραφικές περιοχές στις οποίες εντάσσεται η Δημοτική Ενότητα Ελλησπόντου, η μεταβολή του πληθυσμού τις δεκαετίες 1971-1981 και 1991-2001 φαίνεται να υπολείπεται σημαντικά, σε αντίθεση με τη δεκαετία 1981-1991, η οποία ήταν πολύ μεγαλύτερη από τις αντίστοιχες των άλλων περιοχών.

Σχήμα 34: Ποσοστιαία μεταβολή πραγματικού πληθυσμού Δημοτικής Ενότητας Ελλησπόντου, Περιφερειακής Ενότητας Κοζάνης, Περιφέρειας Δυτικής Μακεδονίας, Χώρας



Πηγή: Απογραφή ΕΣΥΕ, 1971-2001, Ιδία Επεξεργασία

Κατά τη δεκαετία 1971 - 1981 αύξηση του πληθυσμού παρουσίασαν τρεις από τις συνολικά δώδεκα Τοπικές Κοινότητες της Δημοτικής Ενότητας Ελλησπόντου, οι οποίες αφορούν στις Τοπικές Κοινότητες Αγ. Δημητρίου, Καπνοχωρίου και Κλείτους με ποσοστά αύξησης 2,18%, 26,65% και 4,72% αντίστοιχα.

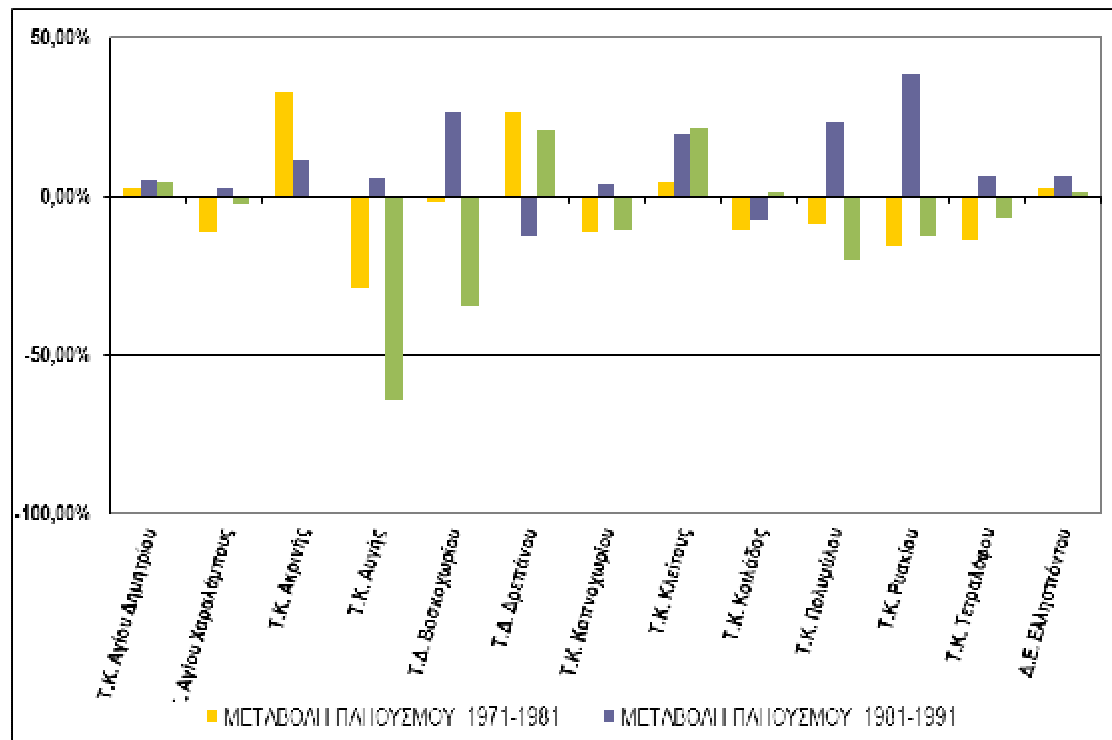
Την επόμενη δεκαετία, 1981-1991, όλες οι Τοπικές Κοινότητες παρουσίασαν πληθυσμιακή αύξηση με εξαίρεση τις Τοπικές Κοινότητες Δρεπάνου (-12,9%) και Κοιλιάδους (-7,6%).

Μείωση του πληθυσμού παρατηρείται τη δεκαετία 1991-2001 για όλες τις Τοπικές Κοινότητες, πλην του Αγ. Δημητρίου (4,35%), Δρεπάνου (20,72%), Κλείτους (21,26%) και Κοιλιάδους (1,31%).

Εν γένει, οι μοναδικές Τοπικές Κοινότητες οι οποίες παρουσιάζουν αύξηση του πληθυσμού καθ' όλη τη διάρκεια της τελευταίας τριακονταετίας είναι η Τοπική Κοινότητα Αγίου Δημητρίου και Κλείτους.

Α' ΦΑΣΗ: ΣΤΡΑΤΗΓΙΚΟΣ ΣΧΕΔΙΑΣΜΟΣ (ΥΦΙΣΤΑΜΕΝΗ ΚΑΤΑΣΤΑΣΗ – ΣΤΡΑΤΗΓΙΚΗ ΔΗΜΟΥ ΚΟΖΑΝΗΣ)

Σχήμα 35: Ποσοστιαία μεταβολή πραγματικού πληθυσμού των Τοπικών Κοινοτήτων Δημοτικής Ενότητας Ελλησπόντου



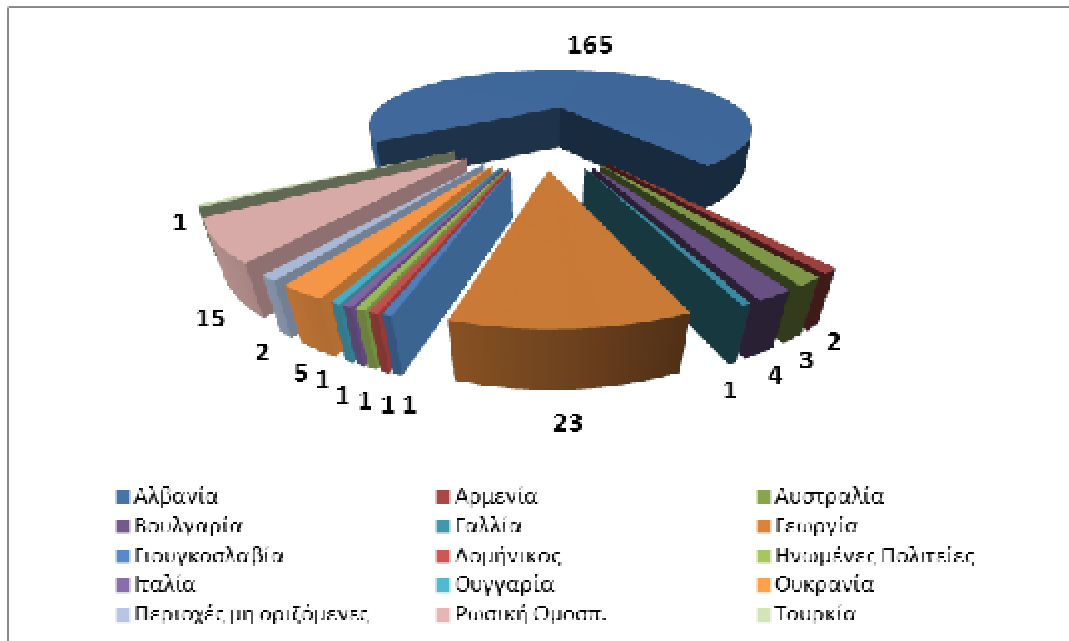
Πηγή: Απογραφή ΕΣΥΕ, 1971-2001, Ιδία Επεξεργασία

Σύμφωνα με τα στοιχεία της απογραφής της ΕΣΥΕ του 2001, ο αριθμός των εγκατεστημένων αλλοδαπών στη Δημοτική Ενότητα Ελλησπόντου ανέρχονται σε 226 άτομα, οι περισσότεροι εκ των οποίων είναι Αλβανοί (165 άτομα), ενώ οι υπόλοιποι είναι από Αρμενία, Αυστραλία, Βουλγαρία, Γαλλία, Γεωργία, πρώην Γιουγκοσλαβία, Δομήνικο, Ηνωμένες Πολιτείες, Ιταλία, Ουγγαρία, Ουκρανία, Ρωσία, Τουρκία, κλπ.

Οι απασχολούμενοι αλλοδαποί ανέρχονται σε 40 άτομα οι περισσότεροι εκ των οποίων απασχολούνται στον κλάδο της γεωργίας, κτηνοτροφίας, θήρας, δασοκομίας, αλιείας (52,54% του συνόλου των αλλοδαπών) και στον κλάδο των κατασκευών (32,2% του συνόλου των αλλοδαπών) και ακολουθούν οι κλάδοι του εμπορίου, επισκευών, ξενοδοχείων, εστιατορίων (4,24% του συνόλου των αλλοδαπών), των λοιπών υπηρεσιών (3,39% του συνόλου των αλλοδαπών), των μεταφορών, αποθήκευσης, επικοινωνιών (2,54% του συνόλου των αλλοδαπών) και οι υπόλοιποι κλάδοι.

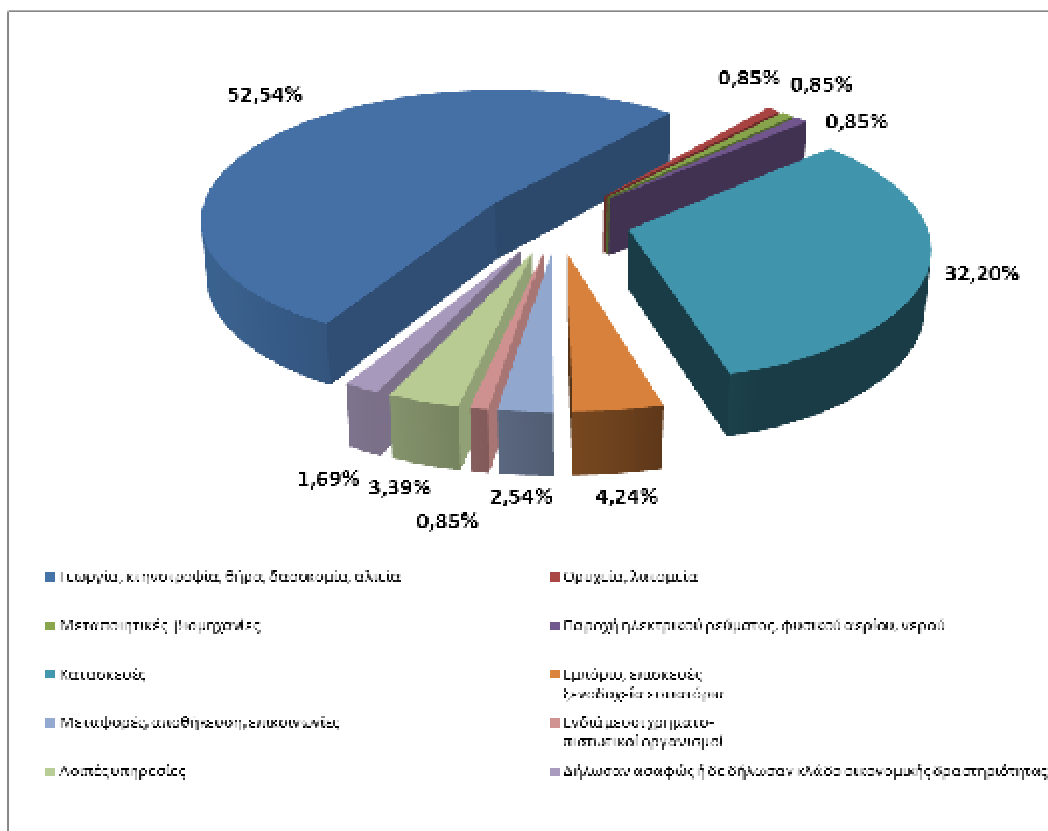
Α' ΦΑΣΗ: ΣΤΡΑΤΗΓΙΚΟΣ ΣΧΕΔΙΑΣΜΟΣ (ΥΦΙΣΤΑΜΕΝΗ ΚΑΤΑΣΤΑΣΗ – ΣΤΡΑΤΗΓΙΚΗ ΔΗΜΟΥ ΚΟΖΑΝΗΣ)

Σχήμα 36: Αλλοδαποί εγκατεστημένοι στη Δημοτική Ενότητα Ελλησπόντου κατά χώρα προέλευσης



Πηγή: Απογραφή ΕΣΥΕ 2001, Ιδία Επεξεργασία

Σχήμα 37: Απασχολούμενοι αλλοδαποί και κλάδο οικονομικής δραστηριότητας (σε %) στη Δημοτική Ενότητα Ελλησπόντου



Πηγή: Απογραφή ΕΣΥΕ 2001, *Ιδία Επεξεργασία*

Σύνθεση ηλικιών

Δημοτική Ενότητα Κοζάνης

Η ανάλυση της ηλικιακής σύνθεσης του πληθυσμού παρέχει σημαντικές πληροφορίες για τις δημογραφικές εξελίξεις που έχουν σημειωθεί στην περιοχή της Δημοτικής Ενότητας Κοζάνης, καθώς και για τις επιπτώσεις που έχει στην κοινωνικοοικονομική και παραγωγική του διάρθρωση.

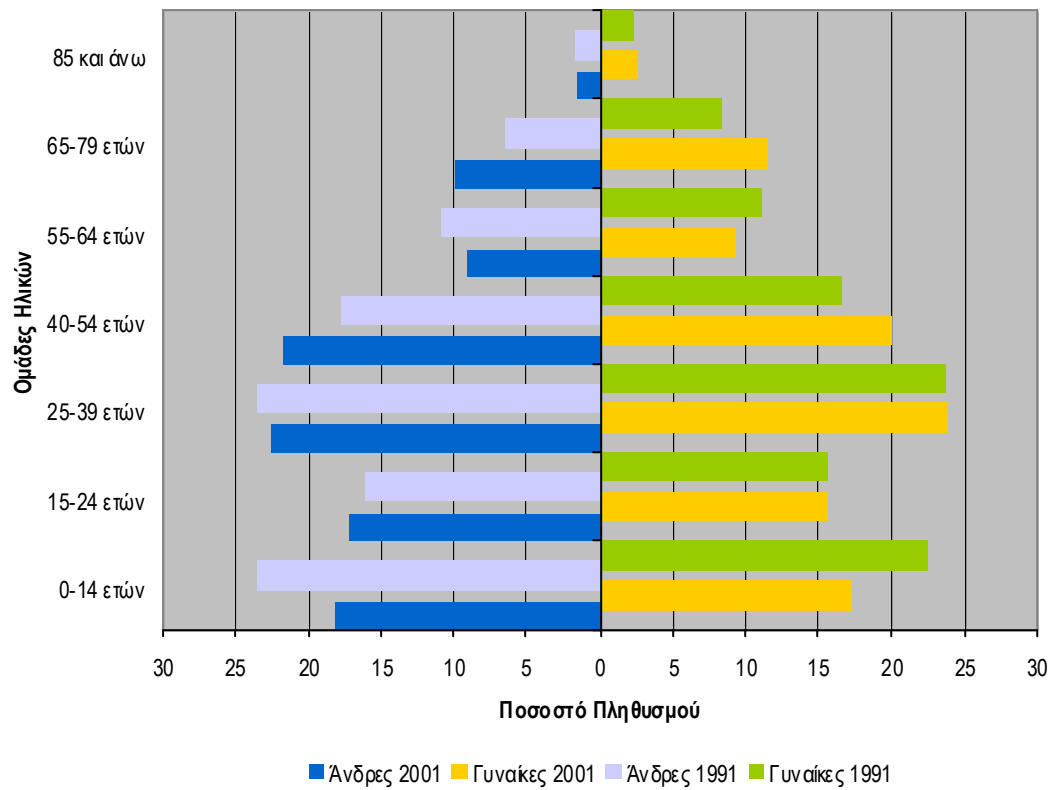
Σε ό,τι αφορά στην ηλικιακή διάρθρωση του πληθυσμού της Δημοτικής Ενότητας Κοζάνης και σύμφωνα με τα στοιχεία των απογραφών της ΕΣΥΕ του 1991 και του 2001, παρατηρείται ότι τα μεγαλύτερα ποσοστά του πληθυσμού και για τα δύο φύλα συγκεντρώνονται στις νεαρές και κυρίως στις παραγωγικές ομάδες ηλικιών, δηλαδή στις ομάδες από 0 έως 54 ετών αφού το ποσοστό του ανδρικού πληθυσμού στις ηλικίες αυτές ανέρχεται κατά μέσο όρο στο 80% και του γυναικείου στο 75% περίπου.

Αναφορικά με την κατά φύλο σύνθεση του πληθυσμού, διαπιστώνεται ότι τα ποσοστά ανδρών και γυναικών κυμαίνονται περίπου στα ίδια επίπεδα και για τις δύο δεκαετίες (1991, 2001).

Από την περαιτέρω μελέτη των δημογραφικών δεδομένων σε επίπεδο Τοπικών Κοινοτήτων προκύπτει ότι το μεγαλύτερο ποσοστό του πληθυσμού για τα περισσότερα εξ αυτών συγκεντρώνεται σε κατά βάση ηλικιακές ομάδες στις ομάδες 25-39 ετών και 65-79 ετών.

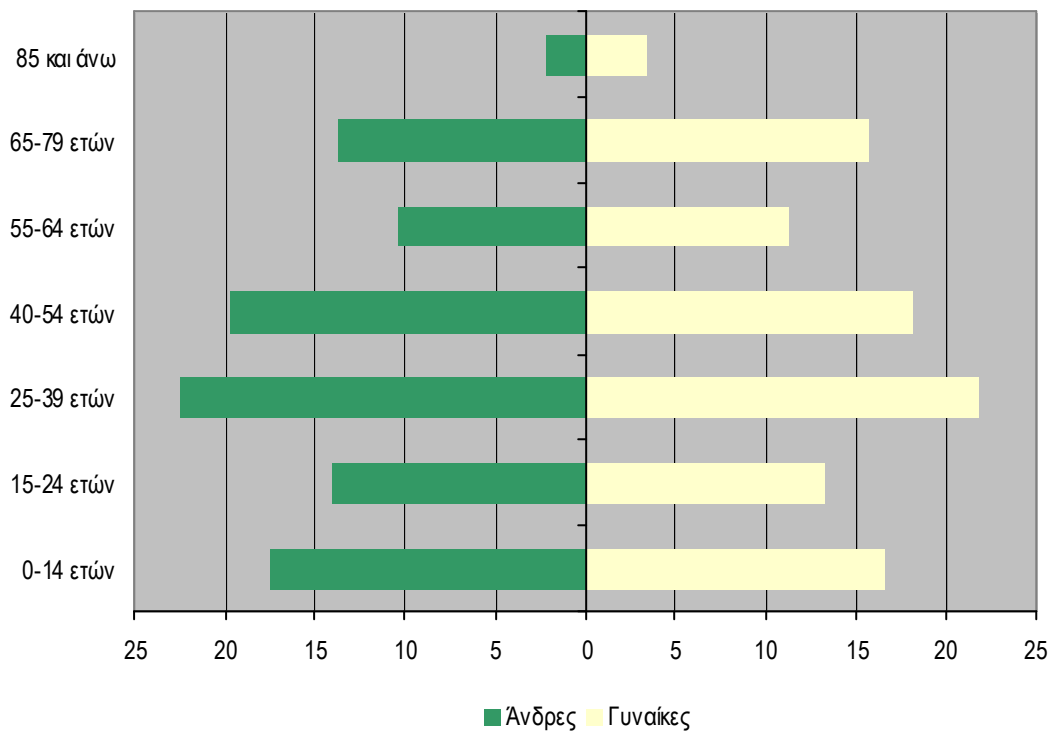
Η πυραμίδα των ηλικιών εν γένει εμφανίζει υγιή χαρακτηριστικά όσον αφορά την κατά φύλο σύνθεση του πληθυσμού και την ηλικιακή διάρθρωση γεγονός το οποίο έχει θετικές συνέπειες στη συνολική κοινωνική και οικονομική κατάσταση και προοπτική της Δημοτικής Ενότητας. Τέλος, σε σχέση με τα αντίστοιχα χαρακτηριστικά του πληθυσμού σε επίπεδο Περιφερειακής Ενότητας, Περιφέρειας και χώρας, διαπιστώνεται ότι η Δημοτική Ενότητα δεν παρουσιάζει διαφοροποιήσεις ακολουθώντας παρόμοιες τάσεις σε υπερτοπικό επίπεδο.

Σχήμα 38: Ηλικιακή Διάρθρωση του πληθυσμού ανά φύλο Δημοτικής Ενότητας Κοζάνης (1991-2001)



Πηγή: Απογραφή ΕΣΥΕ 1991-2001, Ιδία Επεξεργασία

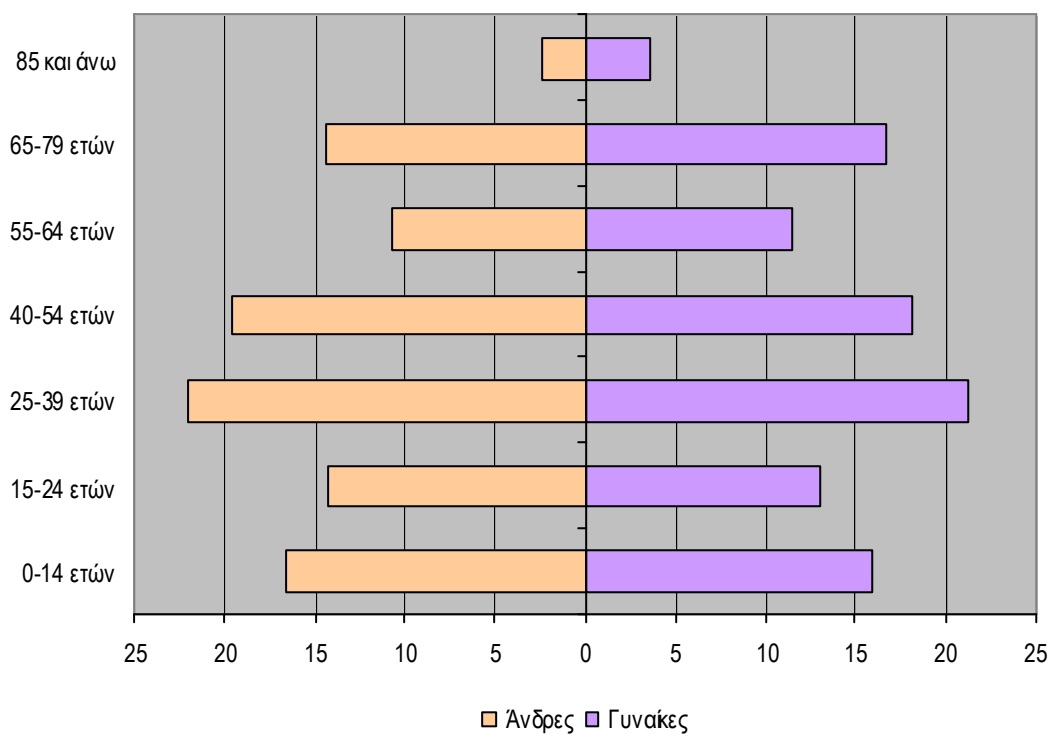
Σχήμα 39: Ηλικιακή Διάρθρωση του πληθυσμού ανά φύλο Περιφερειακής Ενότητας Κοζάνης (2001)



Πηγή: Απογραφή ΕΣΥΕ 2001, Ιδία Επεξεργασία

Α' ΦΑΣΗ: ΣΤΡΑΤΗΓΙΚΟΣ ΣΧΕΔΙΑΣΜΟΣ (ΥΦΙΣΤΑΜΕΝΗ ΚΑΤΑΣΤΑΣΗ – ΣΤΡΑΤΗΓΙΚΗ ΔΗΜΟΥ ΚΟΖΑΝΗΣ)

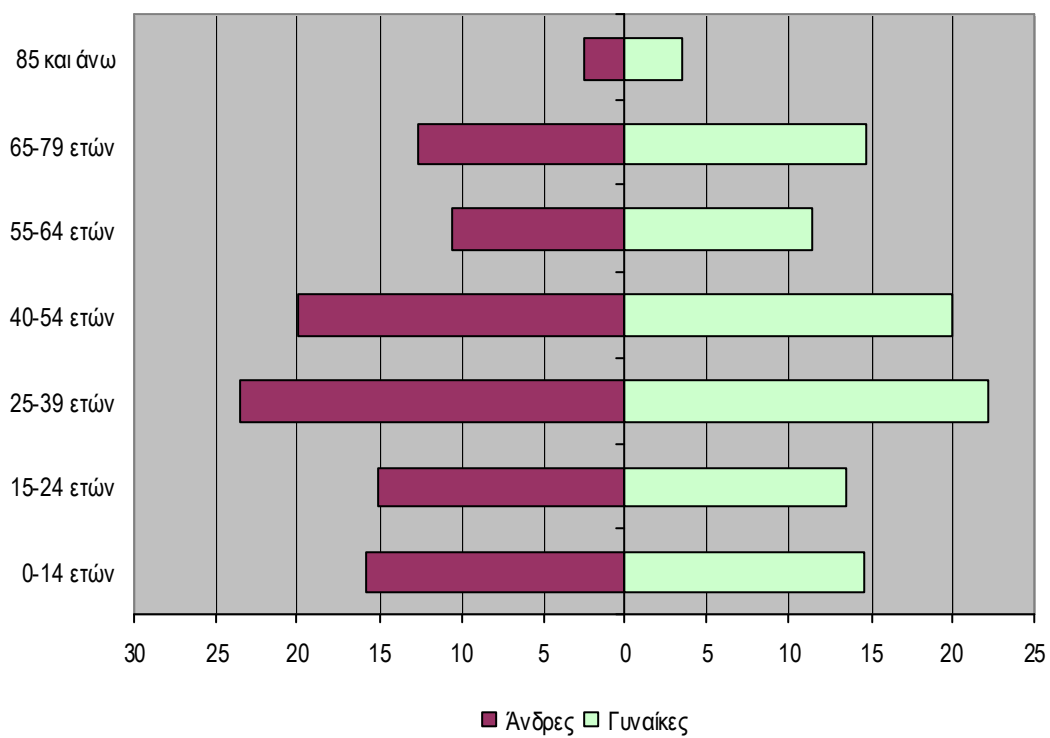
Σχήμα 40: Ηλικιακή Διάρθρωση του πληθυσμού ανά φύλο Περιφέρειας Δυτικής Μακεδονίας (2001)



Πηγή: Απογραφή ΕΣΥΕ 2001, Ιδία Επεξεργασία

Α' ΦΑΣΗ: ΣΤΡΑΤΗΓΙΚΟΣ ΣΧΕΔΙΑΣΜΟΣ (ΥΦΙΣΤΑΜΕΝΗ ΚΑΤΑΣΤΑΣΗ – ΣΤΡΑΤΗΓΙΚΗ ΔΗΜΟΥ ΚΟΖΑΝΗΣ)

Σχήμα 41: Ηλικιακή Διάρθρωση του πληθυσμού ανά φύλο για το σύνολο της Χώρας (2001)



Πηγή: Απογραφή ΕΣΥΕ 2001, Ιδία Επεξεργασία

Πίνακας 15: Ηλικιακή διάρθρωση και σύνθεση κατά φύλο του πληθυσμού Δημοτικής Ενότητας Κοζάνης (2001)

Δημοτικά Διαμερίσματα	0-14 ετών		15-24 ετών		25-39 ετών		40-54 ετών		55-64 ετών		65-79 ετών		85 +	
	Άνδρες	Γυναίκες	Άνδρες	Γυναίκες	Άνδρες	Γυναίκες	Άνδρες	Γυναίκες	Άνδρες	Γυναίκες	Άνδρες	Γυναίκες	Άνδρες	Γυναίκες
Τ.Κ. Κοζάνης	78,49	78,90	79,35	79,88	78,20	80,11	78,92	75,47	73,89	74,94	67,08	65,90	74,55	72,67
Τ.Κ. Αλωνακίων	0,60	0,60	0,73	0,26	0,76	0,59	0,50	0,41	1,06	1,21	1,64	1,53	0,78	0,79
Τ.Κ. Ανθοτόπου	0,27	0,44	0,33	0,39	0,37	0,35	0,30	0,17	0,57	0,61	0,98	1,01	1,04	0,79
Τ.Κ. Αργίλου	0,55	0,63	0,23	0,44	0,53	0,52	0,61	0,56	0,71	0,65	0,82	0,87	0,26	0,63
Τ.Κ. Βατερού	1,51	1,60	0,87	1,21	1,19	1,19	1,53	1,02	1,15	2,08	2,83	2,37	1,82	1,74
Τ.Κ. Εξοχής	0,15	0,30	0,33	0,15	0,21	0,20	0,22	0,20	0,22	0,09	0,04	0,14	0,26	0,16
Τ.Κ. Καλαμιάς	0,33	0,44	0,59	0,72	0,48	0,29	0,41	0,45	0,75	0,69	0,90	0,84	0,26	0,79
Τ.Κ. Καρυδίτσας	1,70	1,58	1,73	2,12	1,81	1,60	2,34	1,73	2,78	2,21	1,80	2,06	3,64	1,74
Τ.Κ. Κοίλων	3,14	2,58	4,17	4,18	2,82	2,80	2,72	2,33	3,13	2,51	2,74	3,07	1,56	1,58
Τ.Κ. Λευκόβρυσης	2,52	2,44	1,40	1,44	2,04	2,17	2,29	2,03	2,34	1,99	2,74	2,55	2,60	2,84
Τ.Κ. Λευκοπηγής	1,99	1,90	1,97	2,45	2,57	2,02	2,38	2,16	3,66	2,68	3,40	3,66	3,38	4,42
Τ.Κ. Λυγερής	0,31	0,14	0,16	0,13	0,85	0,17	0,20	0,20	0,53	0,65	0,53	0,73	0,78	0,79
Τ.Κ. Μεταμορφώσεως	0,51	0,72	0,42	0,54	0,66	0,55	0,86	0,71	1,01	1,30	2,62	2,34	0,52	1,74
Τ.Κ. Νέας Νικόπολης	0,33	0,21	1,57	0,23	0,32	0,20	0,17	0,22	0,35	0,52	0,57	0,73	0,78	0,95
Τ.Κ. Ξηρολίμνης	0,66	0,58	0,44	0,75	0,67	0,67	0,76	0,60	1,15	1,13	1,35	1,81	1,04	1,26
Τ.Κ. Οινόης	0,15	0,19	0,16	0,05	0,44	0,15	0,07	0,13	0,40	0,52	0,94	0,73	0,26	0,32
Τ.Κ. Πετρανών	1,70	1,49	1,47	1,42	1,42	1,43	1,17	1,17	1,90	1,47	1,72	1,64	3,38	2,21
Τ.Κ. Πρωτοχωρίου	1,11	1,14	0,94	0,77	1,31	1,11	1,17	1,06	1,32	1,43	1,76	2,30	1,30	1,74

Α' ΦΑΣΗ: ΣΤΡΑΤΗΓΙΚΟΣ ΣΧΕΔΙΑΣΜΟΣ (ΥΦΙΣΤΑΜΕΝΗ ΚΑΤΑΣΤΑΣΗ – ΣΤΡΑΤΗΓΙΚΗ ΔΗΜΟΥ ΚΟΖΑΝΗΣ)

Δημοτικά Διαμερίσματα	0-14 ετών		15-24 ετών		25-39 ετών		40-54 ετών		55-64 ετών		65-79 ετών		85 +	
	Άνδρες	Γυναίκες	Άνδρες	Γυναίκες	Άνδρες	Γυναίκες	Άνδρες	Γυναίκες	Άνδρες	Γυναίκες	Άνδρες	Γυναίκες	Άνδρες	Γυναίκες
Τ.Κ. Πτελέας	0,24	0,30	0,63	0,18	0,20	0,30	0,30	0,17	0,35	0,43	0,70	0,80	0,00	0,32
Τ.Κ. Σκήτης	0,66	0,86	0,51	0,49	0,62	0,64	0,56	0,45	0,75	0,87	1,72	1,78	0,52	0,79
Τ.Κ. Χαραυγής	3,05	2,97	1,99	2,19	2,52	2,94	2,51	1,69	1,99	2,03	3,11	3,14	1,30	1,74
Δημοτική Ενότητα Κοζάνης	18,17	17,27	17,18	15,54	22,55	23,87	21,62	20,02	9,12	9,26	9,82	11,50	1,55	2,54
Περιφερειακή Ενότητα Κοζάνης	17,43	16,57	14,10	13,26	22,46	21,82	19,76	18,12	10,38	11,16	13,71	15,70	2,15	3,37
Περιφέρεια Δυτικής Μακεδονίας	16,59	15,89	14,34	13,01	22,03	21,24	19,57	18,08	10,70	11,46	14,39	16,70	2,37	3,63
Σύνολο Χώρας	15,82	14,55	15,10	13,47	23,48	22,30	19,96	19,97	10,53	11,45	12,63	14,73	2,47	3,55

Πηγή: Απογραφή ΕΣΥΕ 2001, Ιδία Επεξεργασία

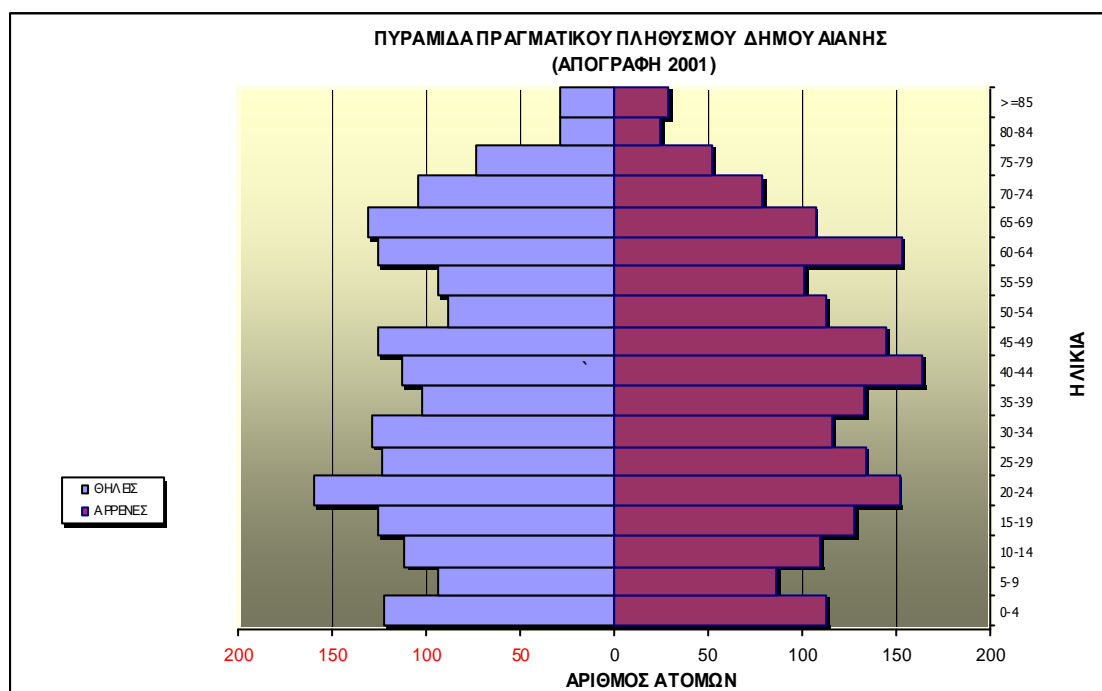
Δήμος Αιανής

Βάσει της πυραμίδας ηλικιών της Δημοτικής Ενότητα Αιανής, η κατανομή των ηλικιών και για τα δύο φύλα, παρουσιάζεται σχετικά ισομερής. Η πυραμίδα των ηλικιών εν γένει εμφανίζει υγιή χαρακτηριστικά όσον αφορά στην κατά φύλο σύνθεση και στην ηλικιακή διάρθρωση του πληθυσμού.

Ειδικότερα, το μεγαλύτερο μέρος του ανδρικού πληθυσμού αφορά στην ηλικιακή ομάδα 40-44 ετών, 20-24 ετών και 60-64 ετών. Σχετικά με το γυναικείο πληθυσμό, η ηλικιακή διάρθρωση διαφοροποιείται, αφού το μεγαλύτερο μέρος του εντοπίζεται, κατά σειρά, στις ηλικιακές ομάδες 20-24 ετών, 65-69 ετών και 60-64 ετών. Συμπεραίνεται λοιπόν ότι η ηλικιακή διάρθρωση του ανδρικού πληθυσμού έχει θετικότερα χαρακτηριστικά από την αντίστοιχη του γυναικείου πληθυσμού.

Τέλος, σε σχέση με τα αντίστοιχα χαρακτηριστικά του πληθυσμού σε επίπεδο Περιφερειακής Ενότητας, Περιφέρειας και Χώρας, διαπιστώνεται ότι η Δημοτική Ενότητα ακολουθεί παρόμοιες τάσεις σε υπερτοπικό επίπεδο.

Σχήμα 42: Ηλικιακή Διάρθρωση του πληθυσμού ανά φύλο Δημοτικής Ενότητας Αιανής (2001)



Πηγή: Μελέτη Γενικού Πολεοδομικού Σχεδίου Δήμου Αιανής - Α΄ Στάδιο

Δημοτική Ενότητα Δημητρίου Υψηλάντη

Η πυραμίδα των ηλικιών στη Δημοτική Ενότητα Δημητρίου Υψηλάντη δεν είναι αρνητική, εμφανίζοντας σχετικά μεγάλη συγκέντρωση στην ομάδα ηλικιών 30-34 ετών και 25-29 ετών.

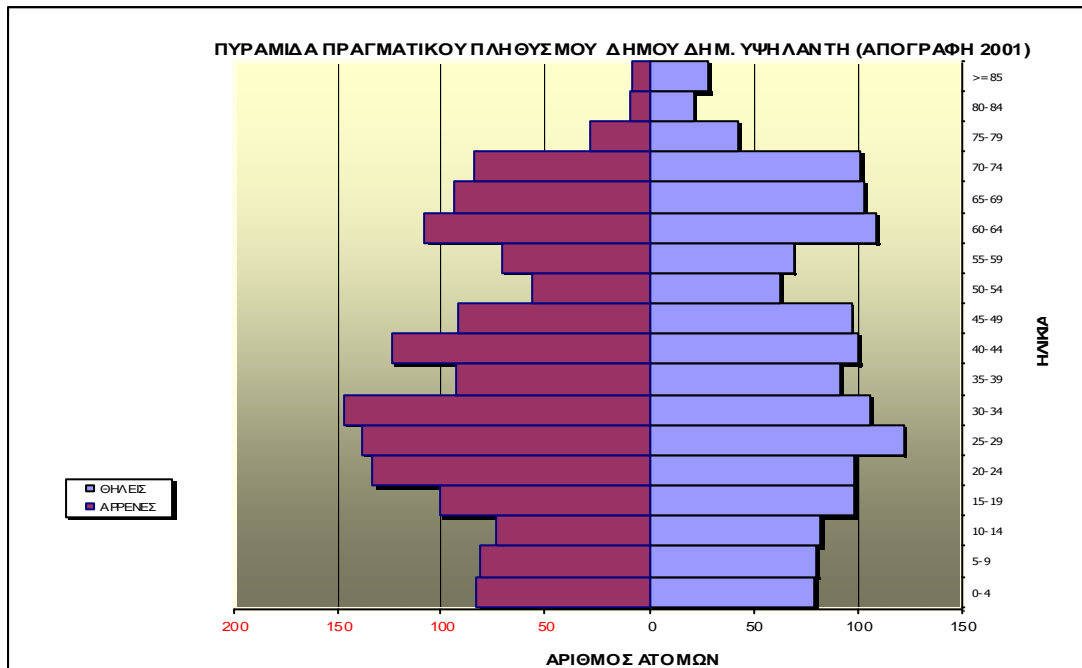
Όσον αφορά στον ανδρικό πληθυσμό, το μεγαλύτερο μέρος του πληθυσμού εντοπίζεται στις ομάδες ηλικιών 25-29 ετών, 60-64 ετών και 30-34 ετών. Η ηλικιακή

Α΄ ΦΑΣΗ: ΣΤΡΑΤΗΓΙΚΟΣ ΣΧΕΔΙΑΣΜΟΣ (ΥΦΙΣΤΑΜΕΝΗ ΚΑΤΑΣΤΑΣΗ – ΣΤΡΑΤΗΓΙΚΗ ΔΗΜΟΥ ΚΟΖΑΝΗΣ)

σύνθεση του γυναικείου πληθυσμού παρουσιάζει υγιέστερα χαρακτηριστικά αφού το μεγαλύτερο μέρος συγκαταλέγεται μεταξύ των ηλικιακών ομάδων 30-34 ετών, 25-29 ετών και 20-24 ετών.

Τέλος, σε σχέση με τα αντίστοιχα χαρακτηριστικά του πληθυσμού σε επίπεδο Περιφερειακής Ενότητας, Περιφέρειας και Χώρας, διαπιστώνεται ότι η Δημοτική Ενότητα ακολουθεί παρόμοιες τάσεις σε υπερτοπικό επίπεδο, με μικρές διαφοροποιήσεις.

Σχήμα 43: Ηλικιακή Διάρθρωση του πληθυσμού ανά φύλο Δημοτικής Ενότητας Δημητρίου Υψηλάντη (2001)



Πηγή: Μελέτη Σχεδίου Χωρικής και Οικιστικής Οργάνωσης Ανοικτής Πόλης (Σ.Χ.Ο.Ο.Α.Π.) Δήμου Δημητρίου Υψηλάντη, - Α΄ Στάδιο

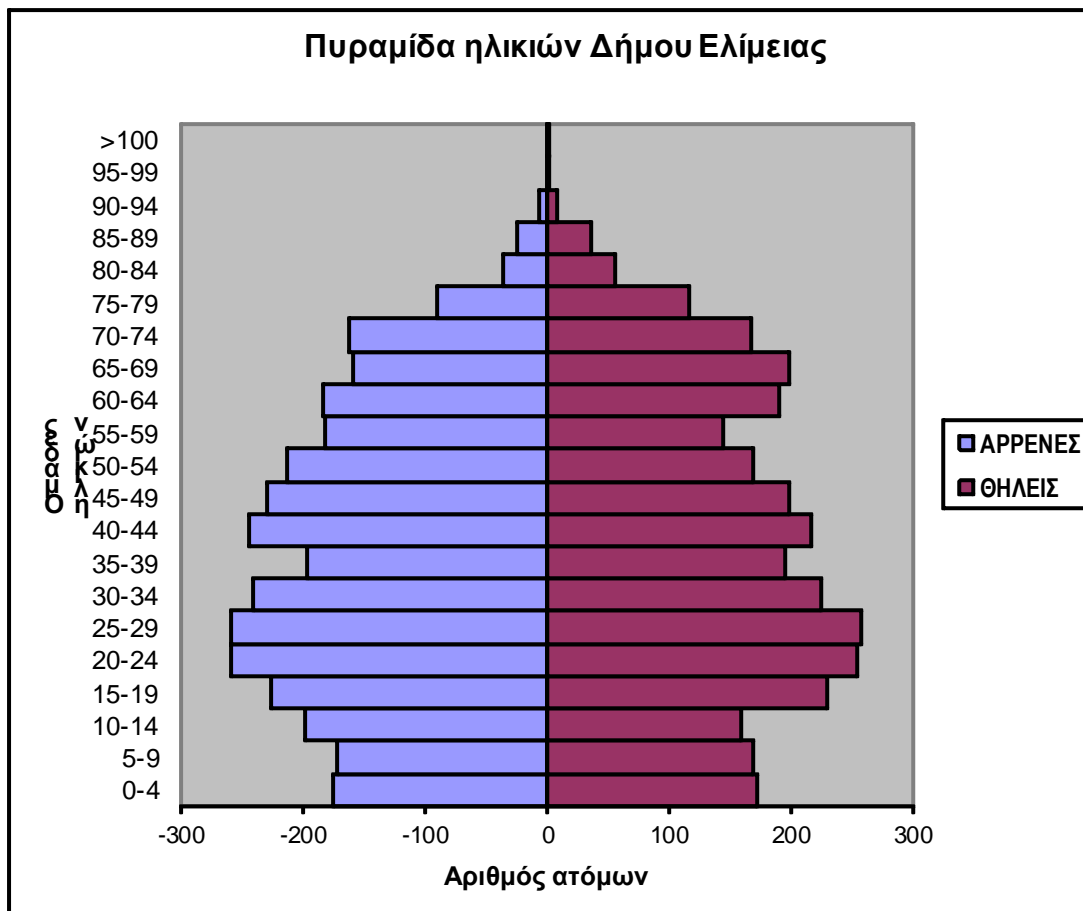
Δήμος Ελίμειας

Η πυραμίδα ηλικιών της Δημοτικής Ενότητας Ελίμειας παρουσιάζει ιδιαίτερα θετικά στοιχεία, αφού το μεγαλύτερο μέρος του πληθυσμού εντοπίζεται στις παραγωγικές ομάδες ηλικιών και πιο συγκεκριμένα στις ηλικίες από 20 έως 34 ετών και 40 έως 59 ετών.

Ειδικότερα, το μεγαλύτερο μέρος του ανδρικού πληθυσμού αφορά στις ομάδες ηλικιών 25-29 ετών, 20-24 ετών και 15-19 ετών, ενώ για το γυναικείο πληθυσμό αντίστοιχα στις ομάδες ηλικιών 20-24 ετών, 25-29 ετών και 40-44 ετών.

Τέλος, σε σχέση με τα αντίστοιχα χαρακτηριστικά του πληθυσμού σε επίπεδο Περιφερειακής Ενότητας, Περιφέρειας και Χώρας, διαπιστώνεται ότι η Δημοτική Ενότητα ακολουθεί παρόμοιες τάσεις σε υπερτοπικό επίπεδο.

Σχήμα 44: Ηλικιακή Διάρθρωση του πληθυσμού ανά φύλο Δημοτικής Ενότητας Ελίμειας (2001)



Πηγή: Γενικό Πολεοδομικό Σχέδιο Δήμου Ελίμειας, - Α΄ Στάδιο

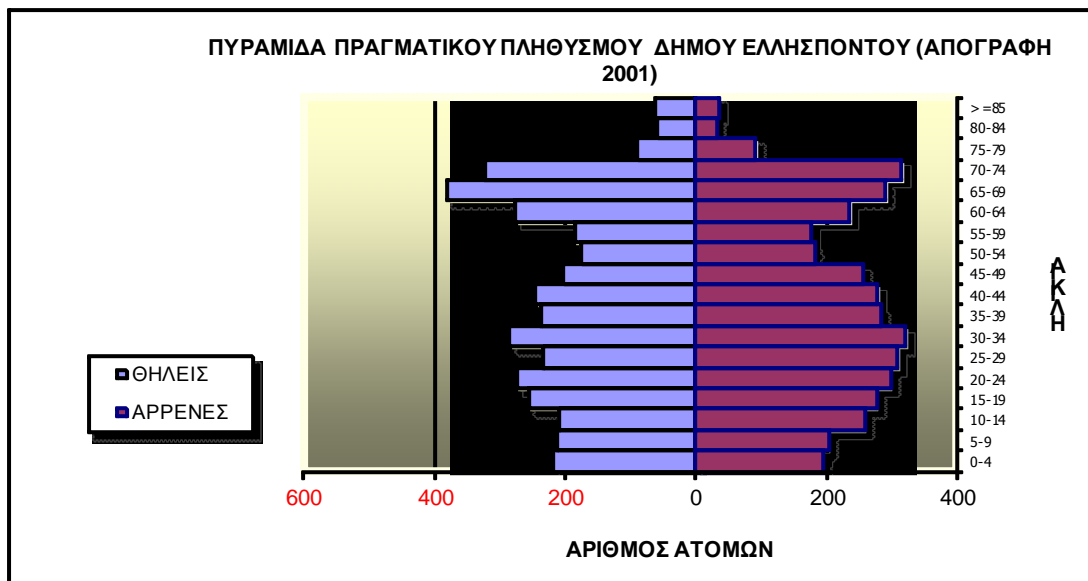
Δήμος Ελλησπόντου

Λαμβάνοντας υπόψη τα στοιχεία της πυραμίδας ηλικιών της Δημοτικής Ενότητας Ελλησπόντου, διαπιστώνεται μια αδύναμη εικόνα συνολικά, όσο και ως προς την ηλικιακή σύνθεση στα δύο φύλα.

Πιο συγκεκριμένα, το μεγαλύτερο μέρος του ανδρικού πληθυσμού συγκεντρώνεται, κατά σειρά, στις ομάδες ηλικιών, 70-74 ετών, 30-34 ετών και 65-69 ετών, ενώ το μεγαλύτερο μέρος του γυναικείου πληθυσμού στις ομάδες ηλικιών 65-69 ετών, 70-74 ετών και 30-34 ετών.

Συγκρίνοντας την πυραμίδα ηλικιών της Δημοτικής Ενότητας με τις αντίστοιχες άλλων χωρικών συνόλων (Περιφερειακής Ενότητας Κοζάνης, Περιφέρειας, Χώρας) διαπιστώνεται ότι στη Δημοτική Ενότητα οι παραγωγικές ηλικίες παρουσιάζουν μικρότερα μεγέθη σε σχέση με τις άλλες πυραμίδες, ιδιαίτερα στις ηλικίες 50-64 ετών, μείωση ανανέωσης του πληθυσμού στις νέες ηλικίες.

Σχήμα 45: Ηλικιακή Διάρθρωση του πληθυσμού ανά φύλο Δημοτικής Ενότητας Ελλησπόντου (2001)



Πηγή: Μελέτη Σχεδίου Χωρικής και Οικιστικής Οργάνωσης Ανοικτής Πόλης (Σ.Χ.Ο.Ο.Α.Π.) Δήμου Ελλησπόντου, - Α΄ Στάδιο

2.1.3.2 Κοινωνικές Υποδομές

Υποδομές Υγείας - Πρόνοιας

Δημοτική Ενότητα Κοζάνης

Το Γενικό Νοσοκομείο Κοζάνης (Μαμάτσειο) αποτελεί αποκεντρωμένη και ανεξάρτητη μονάδα του Π.Ε.Σ.Υ.Π. Δυτικής Μακεδονίας και είναι ενταγμένο στο Εθνικό Σύστημα Υγείας (Ε.Σ.Υ.). Είναι δυναμικότητας 200 οργανικών κλινών και η ιατρική του υπηρεσία διαρθρώνεται σε παθολογικό, χειρουργικό, ψυχιατρικό και εργαστηριακό τομέα. Στη Διοικητική υπηρεσία του νοσοκομείου υπάγονται και τρία Κέντρα Υγείας, το Κέντρο Υγείας Σερβίων, το Κέντρο Υγείας Σιάτιστας και το Κέντρο Υγείας Τσοτυλίου, καθώς και τα 39 Περιφερειακά Ιατρεία αυτών, καλύπτοντας το επίπεδο πρωτοβάθμιας φροντίδας των κατοίκων της περιοχής ευθύνης τους.

Το Γενικό Νοσοκομείο σύμφωνα με το επίπεδο περίθαλψης που παρέχει στους χρήστες/ασθενείς, εντάσσεται στην κατηγορία των Γενικών Νοσοκομείων Δευτεροβάθμιας Περίθαλψης, διαθέτει ιατρικά και νοσηλευτικά τμήμα του παθολογικού, χειρουργικού και ψυχιατρικού τομέα, ειδικές μονάδες όπως Μονάδα Τεχνητού Νεφρού, Μονάδα Εμφραγμάτων, εργαστήρια, διατομεακά τμήματα (Τ.Ε.Ι, Τ.Ε.Π., Τμήμα Ημερήσιας Νοσηλείας), διοικητικές και τεχνικές υπηρεσίες.

Έδρα της κεντρικής υπηρεσίας του Νοσοκομείου είναι η πόλη της Κοζάνης. Το Νοσοκομείο είναι χτισμένο εντός του πολεοδομικού συγκροτήματος της πόλης της Κοζάνης και η περιοχή ευθύνης του περιλαμβάνει τους Δήμους Αγίας Παρασκευής, Αιανής, Ασκιού, Βελβεντού, Βερμίου, Δημητρίου Υψηλάντη, Ελλιμείας,

Α' ΦΑΣΗ: ΣΤΡΑΤΗΓΙΚΟΣ ΣΧΕΔΙΑΣΜΟΣ (ΥΦΙΣΤΑΜΕΝΗ ΚΑΤΑΣΤΑΣΗ – ΣΤΡΑΤΗΓΙΚΗ ΔΗΜΟΥ ΚΟΖΑΝΗΣ)

Ελλησπόντου, Καμβουνίων, Κοζάνης, Μουρικού, Νεάπολης, Πτολεμαΐδας, Σερβίων, Σιάτιστας και Τσοτυλίου και τις κοινότητες Βλάστης, Λιβαδερού, Πενταλόφου.

Στη Δημοτική Ενότητα Κοζάνης λειτουργούν πέντε (5) ιδιωτικές κλινικές, τέσσερα (4) αγροτικά ιατρεία (Δ.Δ. Αλωνακίων, Βατερού, Λευκοπηγής και Πετράνων) και έξι (6) παιδικοί σταθμοί, τέσσερις (4) υπό την εποπτεία του Ν.Π.Δ.Δ. «Δημοτικοί Παιδικοί Σταθμοί και Βρεφονηπιακός Σταθμός» και οι δυο (2), πρωινός και απογευματινός, υπό την εποπτεία της Δημοτικής Επιχείρησης Πολιτισμού και Αθλητισμού Κοζάνης (ΔΕΠΑΚ).

Η Δημοτική Ενότητα Κοζάνης διαθέτει Κέντρο Ανοικτής Προστασίας Ηλικιωμένων (ΚΑΠΗ), καθώς και οι Τοπικές Κοινότητες Καρυδίτσας και Λευκοπηγής.

Επιπλέον, στη Δημοτική Ενότητα Κοζάνης από τον Οκτώβριο του 2003 λειτουργεί η Κοινωνική Υπηρεσία του Δήμου στην οποία υπηρετούν δύο Κοινωνικοί Λειτουργοί. Η Κοινωνική Υπηρεσία αποβλέπει στην πρόληψη και θεραπεία κοινωνικών προβλημάτων, καθώς και στη βελτίωση του βιοτικού επιπέδου και της κοινωνικής λειτουργικότητας ατόμων και ομάδων με την πραγματοποίηση θεσμικών αλλαγών μέσα στην κοινότητα.

Επιπλέον, υπάρχει ένα γηροκομείο, το Τιάλειο γηροκομείο Κοζάνης «Άγιος Παντελεήμων», καθώς και έξι (6) φορείς κοινωνικής φροντίδας, οι οποίοι είναι ΝΠΔ μη κερδοσκοπικού χαρακτήρα.

Χαρακτηριστικό είναι το γεγονός ότι η πλειονότητα των δομών συγκεντρώνεται στην πόλη της Κοζάνης. Η δυσαναλογία που παρατηρείται στην κατανομή των υποδομών υγείας πρόνοιας εξηγείται κυρίως από το μεγάλο πληθυσμιακό μέγεθος που συγκεντρώνει η πόλη της Κοζάνης. Αναγκαία όμως θεωρείται και η ανάπτυξη υποδομών και στις υπόλοιπες Τοπικές Κοινότητες, καθώς οι ευπαθείς ηλικιακές ομάδες (0-14 ετών και 65+) παρουσιάζουν υψηλά ποσοστά συγκέντρωσης σε όλες τις Τοπικές Κοινότητες.

Εν γένι το επίπεδο παρεχόμενων υπηρεσιών αναφορικά με τις κοινωνικές υποδομές κρίνεται ιδιαίτερα ικανοποιητικό στη Δημοτική Κοινότητα Κοζάνης τόσο σε σχέση με την υλικοτεχνική υποδομή, όσο και με το εξειδικευμένο προσωπικό. Έλλειψη υποδομών υπάρχει στις υπόλοιπες Τοπικές Κοινότητες οι οποίες καλύπτουν τις ανάγκες τους από τις υποδομές της Κοζάνης.

Δημοτική Ενότητα Αιανής

Στον τομέα της υγείας ανήκει λειτουργικά στην Υγειονομική Περιφέρεια Δυτ. Μακεδονίας, του Εθνικού Συστήματος Υγείας και Κοινωνικής Αλληλεγγύης (ΕΣΥΚΑ). Νοσοκομειακά εξυπηρετείται από το Δημόσιο Νοσοκομείο «Μαμάτσειο», που είναι Νομαρχιακού επιπέδου και ΝΠΔΔ και βρίσκεται στην Κοζάνη. Επίσης, ιδιωτικές κλινικές και ανάλογα ιδρύματα τόσο στην Κοζάνη, όσο και στην Πτολεμαΐδα εξυπηρετούν τους οικισμούς του Δήμου.

Το πρόγραμμα Βοήθεια στο Σπίτι στεγάζεται στο παλιό κοινοτικό κατάστημα της Αιανής μετά από παραχώρηση του χώρου για χρήση στη Δημοτική Επιχείρηση από το Δημοτικό Συμβούλιο.

Α' ΦΑΣΗ: ΣΤΡΑΤΗΓΙΚΟΣ ΣΧΕΔΙΑΣΜΟΣ (ΥΦΙΣΤΑΜΕΝΗ ΚΑΤΑΣΤΑΣΗ – ΣΤΡΑΤΗΓΙΚΗ ΔΗΜΟΥ ΚΟΖΑΝΗΣ)

Το ΚΑΠΗ του Δήμου στεγάζεται στον οικισμό της Αιανής, σε ισόγειο χώρο, κάτω από την Δημοτική Επιχείρηση Αιανής και έχει 300 μέλη περίπου από όλους τους οικισμούς της Δημοτικής Ενότητας.

Στον οικισμό της Αιανής υπάρχει το Περιφερειακό Ιατρείο, στο οποίο εργάζονται ένας γιατρός και μία νοσοκόμα. Στους υπόλοιπους οικισμούς της Δημοτικής Ενότητας λειτουργούν Αγροτικά Ιατρεία, που καλύπτουν τις ανάγκες πρωτοβάθμιας περίθαλψης. Ο αγροτικός γιατρός επισκέπτεται τους οικισμούς μία φορά την εβδομάδα.

Στον τομέα της πρόνοιας, εξυπηρετείται από τις μονάδες κοινωνικής φροντίδας που λειτουργούν στα αστικά κέντρα της Περιφερειακής Ενότητας και της Περιφέρειας Δυτικής Μακεδονίας.

Στον τομέα της παιδικής πρόνοιας λειτουργεί ένας Παιδικός Σταθμός στην Αιανή, που έχει 25 βρέφη περίπου.

Δημοτική Ενότητα Δημητρίου Υψηλάντη

Στον τομέα της υγείας, η Δημοτική Ενότητα Δημητρίου Υψηλάντη ανήκει λειτουργικά στην Υγειονομική Περιφέρεια Δυτ. Μακεδονίας, του Εθνικού Συστήματος Υγείας και Κοινωνικής Αλληλεγγύης (ΕΣΥΚΑ). Νοσοκομειακά εξυπηρετείται από το Δημόσιο Νοσοκομείο «Μαμάτσειο» και βρίσκεται στην Κοζάνη. Οι κάτοικοι της Ποντοκώμης και των Λιβερών εξυπηρετούνται ενίοτε και από το Μποδοσάκειο νοσοκομείο Πτολεμαΐδας. Επίσης, ιδιωτικές κλινικές και ανάλογα ιδρύματα τόσο στην Κοζάνη, όσο και στην Πτολεμαΐδα εξυπηρετούν τους οικισμούς της Δημοτικής Ενότητας.

Στην Τοπική Κοινότητα Ποντοκώμης λειτουργεί Αγροτικό Ιατρείο, το οποίο καλύπτει τις ανάγκες πρωτοβάθμιας περίθαλψης και το Μαυροδένδρι, μία φορά την εβδομάδα. Στις Τοπικές Κοινότητες Σιδερών και Λιβερών λειτουργεί μία φορά την εβδομάδα το Αγροτικό Ιατρείο Αλωνακίων.

Στον τομέα της πρόνοιας, εξυπηρετείται από τις μονάδες κοινωνικής φροντίδας που λειτουργούν στα αστικά κέντρα της Περιφερειακής Ενότητας και της Περιφέρειας Δυτικής Μακεδονίας.

Στο Μαυροδένδρι λειτουργεί το πρόγραμμα «Βοήθεια στο Σπίτι», το οποίο στεγάζεται στο κτίριο του Δημαρχείου και εξυπηρετεί όλους τους οικισμούς της Δημοτικής Ενότητας. Το προσωπικό που εργάζεται στο πρόγραμμα αποτελείται από μία κοινωνική λειτουργό, μία νοσηλεύτρια και μία οικιακή βοηθό.

Στον τομέα της παιδικής πρόνοιας λειτουργεί ένας Παιδικός Σταθμός στο Μαυροδένδρι που εξυπηρετεί και τους οικισμούς Σιδερών και Λιβερών και ένα Κέντρο Δημιουργικής Απασχόλησης για παιδιά στην Ποντοκώμη, που στεγάζεται στο κτίριο διοίκησης, στο κέντρο του οικισμού.

Στην Ποντοκώμη και στο Μαυροδένδρι λειτουργεί από ένα φαρμακείο. Αυτά εξυπηρετούν και τις Τοπικές Κοινότητες Σιδερών και Λιβερών.

Δημοτική Ενότητα Ελίμειας

Α' ΦΑΣΗ: ΣΤΡΑΤΗΓΙΚΟΣ ΣΧΕΔΙΑΣΜΟΣ (ΥΦΙΣΤΑΜΕΝΗ ΚΑΤΑΣΤΑΣΗ – ΣΤΡΑΤΗΓΙΚΗ ΔΗΜΟΥ ΚΟΖΑΝΗΣ)

Στον τομέα της υγείας, η Δημοτική Ενότητα Ελίμειας ανήκει λειτουργικά στην Υγειονομική Περιφέρεια της Δυτικής Μακεδονίας, του Εθνικού Συστήματος Υγείας και Κοινωνικής Αλληλεγγύης (ΕΣΥΚΑ). Νοσοκομειακά εξυπηρετείται από το Δημόσιο Νοσοκομείο «Μαμάτσειο», που βρίσκεται στην πόλη της Κοζάνης, το οποίο είναι νοσοκομείο Νομαρχιακού επιπέδου. Επίσης, από ιδιωτικές κλινικές και ανάλογα ιδρύματα που βρίσκονται στην πόλη της Κοζάνης.

Στην περιοχή μελέτης λειτουργούν δύο αγροτικά ιατρεία, ένα στη Δημοτική Κοινότητα Κρόκου και ένα στην Τοπική Κοινότητα Άνω Κώμης. Η λειτουργία των Αγροτικών Ιατρείων στηρίζεται, όπως και στις περισσότερες περιπτώσεις των ελληνικών αγροτικών ιατρείων στην εβδομαδιαία επίσκεψη ενός γιατρού, με στόχο την κάλυψη των αναγκών σε πρωτοβάθμια ιατρική περίθαλψη όλης της Δημοτικής Ενότητας. Για την καλύτερη εξυπηρέτηση των αναγκών των κατοίκων, συστάθηκε - με πρωτοβουλία της Δημοτικής Ενότητας και σε συνεργασία Μποδοσάκειο Νομαρχιακό Νοσοκομείο Κοζάνης - το Δημοτικό Ιατρείο Κρόκου, το οποίο στεγάζεται σε αυτόνομο χώρο μέσα στον οικισμό και είναι εξοπλισμένο και με τεχνολογία Τηλεματικής Ιατρικής. Το ιατρείο λειτουργεί με καθημερινή μόνιμη παρουσία γιατρού και με δύο νοσηλεύτριες.

Στον τομέα της πρόνοιας λειτουργούν δύο παραρτήματα των ΚΑΠΗ, ένα στη Δημοτική Κοινότητα Κρόκου και ένα στην Τοπική Κοινότητα Άνω Κώμης. Το επίπεδο εξυπηρέτησης θεωρείται ικανοποιητικό, καθώς και η παροχή υπηρεσιών από παιδικούς - βρεφονηπιακούς σταθμούς. Στη Δημοτική Ενότητα λειτουργούν δύο παιδικοί σταθμοί, ένας στην Τοπική Ενότητα Κρόκου και ένας στην Τοπική Ενότητα Άνω Κώμης, καθώς και ένας βρεφονηπιακός σταθμός στην Τοπική Κοινότητα Κάτω Κώμης.

Δημοτική Ενότητα Ελλησπόντου

Στον τομέα της υγείας, η Δημοτική Ενότητα Ελλησπόντου ανήκει λειτουργικά στην Υγειονομική Περιφέρεια της Δυτικής Μακεδονίας, του Εθνικού Συστήματος Υγείας και Κοινωνικής Αλληλεγγύης (ΕΣΥΚΑ). Νοσοκομειακά εξυπηρετείται από το Δημόσιο Νοσοκομείο «Μαμάτσειο», που βρίσκεται στην πόλη της Κοζάνης, το οποίο είναι νοσοκομείο Νομαρχιακού επιπέδου. Επίσης, από ιδιωτικές κλινικές και ανάλογα ιδρύματα που βρίσκονται στην πόλη της Κοζάνης.

Η περιοχή εξυπηρετείται από τα κατά τόπους αγροτικά ιατρεία τα οποία στεγάζονται συνήθως στο ίδιο κτίριο με τα πρώην κοινοτικά καταστήματα. Σύμφωνα με στοιχεία του Νομαρχιακού Νοσοκομείου Κοζάνης το προσωπικό τους αποτελείται από έναν γιατρό, ο οποίος επισκέπτεται μία φορά την εβδομάδα τους οικισμούς για την κάλυψη των αναγκών πρωτοβάθμιας ιατρικής περίθαλψης. Περιφερειακά ιατρεία έχουν έδρα τον Τετράλοφο και το Καπνοχώρι.

Στον τομέα της πρόνοιας εξυπηρετείται από μονάδες Κοινωνικής φροντίδας που λειτουργούν σε μεγάλα αστικά κέντρα της Περιφερειακής Ενότητας Κοζάνης και Περιφέρειας Δυτικής Μακεδονίας, ενώ σημαντική υπηρεσία παρέχει η μονάδα «Βοήθεια στο σπίτι» που λειτουργεί υπό την αιγίδα της Δημοτικής Επιχείρησης Αθλητισμού - Πολιτισμού και Ανάπτυξης (ΑΔΕΑΠΑ) και έχει έδρα στον Τετράλοφο.

Α' ΦΑΣΗ: ΣΤΡΑΤΗΓΙΚΟΣ ΣΧΕΔΙΑΣΜΟΣ (ΥΦΙΣΤΑΜΕΝΗ ΚΑΤΑΣΤΑΣΗ – ΣΤΡΑΤΗΓΙΚΗ ΔΗΜΟΥ ΚΟΖΑΝΗΣ)

Στον τομέα της παιδικής πρόνοιας είναι ενταγμένη η δομή του «Α' Παιδικού Σταθμού της Δημοτικής Ενότητας Ελλησπόντου» που συστάθηκε το 2000 και αποτελεί Νομικό Πρόσωπο Δημοσίου Δικαίου (Ν.Π.Δ.Δ.). Η έδρα και οι εγκαταστάσεις είναι στο Δρέπανο.

Επίσης, στην περιοχή έχει συσταθεί από το 2003 Δημοτικό Νομικό Πρόσωπο με την επωνυμία «Κέντρο Φροντίδας Οικογένειας» (ΚΕ.Φ.Ο.) με έδρα τον Τετράλοφο με σκοπό α) την κοινωνική παρέμβαση για κάλυψη εκφρασμένων αναγκών της περιοχής, με την ανάπτυξη δραστηριοτήτων προνοιακού και συμβουλευτικού χαρακτήρα για την βελτίωση της ποιότητας ζωής της οικογένειας, β) την πληροφόρηση, ενημέρωση, ευαισθητοποίηση, κινητοποίηση ατόμων ομάδων με δραστηριοποίηση για την κάλυψη των αναγκών της οικογένειας, γ) τη συνεργασία με φορείς διασύνδεσης, διεκπεραίωση με υπηρεσίες.

Τέλος, λειτουργεί ΚΑΠΗ με έδρα τον Τετράλοφο το οποίο στεγάζεται στο παλιό Κοινοτικό Κατάστημα Ελλησπόντου.

Εκπαιδευτική Υποδομή**Δημοτική Ενότητα Κοζάνης**

Το επίπεδο των εκπαιδευτικών υποδομών στη Δημοτική Ενότητα Κοζάνης κρίνεται ιδιαίτερα ικανοποιητικό. Στη Δημοτική Ενότητα Κοζάνης, σύμφωνα με τα στοιχεία του Υπουργείου Παιδείας και Εθνικών Θρησκευμάτων, καταγράφονται 32 νηπιαγωγεία, 24 δημοτικά σχολεία (εκ των οποίων το ένα είναι ειδικό), 8 γυμνάσια (εκ των οποίων ένα είναι εσπερινό και ένα πειραματικό), 4 λύκεια (εκ των οποίων το ένα είναι εσπερινό), 4 ΤΕΕ (εκ των οποίων ένα είναι εσπερινό) και 1 ΣΕΚ. Οι Τοπικές Κοινότητες στα οποία δεν υπάρχουν σχολικές μονάδες εξυπηρετούνται από τις αντίστοιχες των γειτονικών Τοπικών Κοινοτήτων. Αναλυτικά στοιχεία για τις εκπαιδευτικές μονάδες του Δήμου Κοζάνης παρατίθενται στους Πίνακες 71 και 72 του Παραρτήματος. Στην Κοζάνη επίσης υφίσταται και ένα Ινστιτούτο Επαγγελματικής Κατάρτισης (ΙΕΚ).

Αναφορικά με την τριτοβάθμια εκπαίδευση, στην Κοζάνη λειτουργούν δύο πανεπιστημιακές σχολές, το τμήμα Μηχανικών Διαχείρισης Ενεργειακών Πόρων και το τμήμα Μηχανικών Πληροφορικής και Τηλεπικοινωνιών, του Πανεπιστημίου Δυτικής Μακεδονίας, καθώς και το ΤΕΙ Κοζάνης το οποίο περιλαμβάνει τη σχολή Διοίκησης και Οικονομίας με τρία (3) τμήματα (Λογιστικής, Διοίκησης Επιχειρήσεων, Χρηματοοικονομικών Εφαρμογών) και τη σχολή Τεχνολογικών Εφαρμογών με έξι (6) τμήματα (Ηλεκτρολογίας, Μηχανολογίας, Γεωτεχνολογίας & Περιβάλλοντος, Τεχνολογιών Αντιρύπανσης, Βιομηχανικού Σχεδιασμού, Γενικό Τμήμα Θετικών Επιστημών), Επιπλέον στο ΤΕΙ Δυτικής Μακεδονίας στεγάζεται το Κέντρο Τεχνολογικής Έρευνας (Κ.Τ.Ε) το οποίο φιλοξενεί την ερευνητική δραστηριότητα του Ιδρύματος, προωθημένα εργαστήρια, καθώς και μηχανισμούς υποστήριξης της επιχειρηματικής δραστηριότητας. Τέλος, παρέχονται και Προγράμματα Σπουδών Επιλογής (ΠΣΕ) με αντικείμενο τη Διοικητική Τεχνολογία και τη Βιομηχανική Πληροφορική.

Δημοτική Ενότητα Αιανής

Στη Δημοτική Ενότητα Αιανής, λειτουργεί Νηπιαγωγείο στους οικισμούς Αιανής, Αγ. Παρασκευής, Δημοτικά Σχολεία στους οικισμούς Αιανής, Αγ. Παρασκευής και Γυμνάσιο στον οικισμό της Αιανής. Οι οικισμοί Κτενίου, Κερασιάς, Χρωμίου και Ρυμνίου, λόγω του μικρού πληθυσμιακού μεγέθους τους, δεν μπορούν να υποστηρίξουν βιώσιμη μονάδα εκπαίδευσης.

Στον τομέα της εκπαίδευσης η περιοχή εξυπηρετείται από τους φορείς της Α' βαθμιας και Β' βαθμιας Εκπαίδευσης που λειτουργούν στην Περιφερειακή Ενότητα Κοζάνης. Η πρωτοβάθμια εκπαίδευση της Δημοτικής Ενότητας Αιανής εποπτεύεται από τη Δ/νση Α' βαθμιας Εκπαίδευσης Σερβίων, ενώ η δευτεροβάθμια εκπαίδευση της Δημοτικής Ενότητας, διοικητικά υπάγεται στην Δ/νση Β' βαθμιας Εκπαίδευσης Κοζάνης. Λύκειο δεν υπάρχει στην περιοχή και οι οικισμοί εξυπηρετούνται είτε από την πόλη της Κοζάνης, είτε από την πόλη των Σερβίων (το Ρύμνιο, κατά κύριο λόγο).

Όσον αφορά σε ειδικούς τομείς εκπαίδευσης (ΤΕΕ, ειδικά λύκεια, ΙΕΚ, σχολή ΟΑΕΔ) εξυπηρετείται από μονάδες που εδρεύουν στην πόλη της Κοζάνης (η σχολή ΟΑΕΔ της Δημοτικής Ενότητας Κοζάνης).

Στον τομέα της τριτοβάθμιας εκπαίδευσης, σε περιφερειακό επίπεδο, λειτουργεί το Ανώτατο Ίδρυμα ΤΕΙ Δυτικής Μακεδονίας και το Πανεπιστήμιο Δυτικής Μακεδονίας.

Δημοτική Ενότητα Δημητρίου Υψηλάντη

Στον τομέα της εκπαίδευσης η περιοχή εξυπηρετείται από τους φορείς της Α' βαθμιας και Β' βαθμιας Εκπαίδευσης που λειτουργούν στην Περιφερειακή Ενότητα Κοζάνης. Η πρωτοβάθμια εκπαίδευση εποπτεύεται από τη Δ/νση Α' βαθμιας Εκπαίδευσης Κοζάνης. Διοικητικά στην πρωτοβάθμια εκπαίδευση οι μονάδες που λειτουργούν στους οικισμούς ανήκουν στο Γραφείο Α' βαθμιας Εκπαίδευσης που εδρεύει στην Κοζάνη.

Η δευτεροβάθμια εκπαίδευση εποπτεύεται από τη Δ/νση Β' βαθμιας Εκπαίδευσης Κοζάνης. Η μονάδα (γυμνάσιο) που λειτουργεί στον οικισμό Ποντοκώμης του Δήμου, ανήκει στο 2ο Γραφείο Β' βαθμιας Εκπαίδευσης που εδρεύει στην Κοζάνη.

Όσον αφορά σε ειδικούς τομείς εκπαίδευσης (ΤΕΕ, ειδικά λύκεια, ΙΕΚ, σχολή ΟΑΕΔ) εξυπηρετείται από μονάδες που εδρεύουν στην πόλη της Κοζάνης.

Στον τομέα της τριτοβάθμιας εκπαίδευσης, σε περιφερειακό επίπεδο, λειτουργεί το Ανώτατο Ίδρυμα ΤΕΙ Δυτικής Μακεδονίας και το Πανεπιστήμιο Δυτικής Μακεδονίας στην Κοζάνη.

Στον τομέα της πρωτοβάθμιας και δευτεροβάθμιας εκπαίδευσης στη Δημοτική Ενότητα Δημητρίου Υψηλάντη, λειτουργούν:

- Στην Ποντοκώμη Δημοτικό Σχολείο, 6τάξιο, νηπιαγωγείο (2θέσιο), γυμνάσιο, που εξυπηρετεί και τους γύρω οικισμούς (Μαυροδένδρι, Λιβερά, Σιδερά, Μαυροπηγή).

Α' ΦΑΣΗ: ΣΤΡΑΤΗΓΙΚΟΣ ΣΧΕΔΙΑΣΜΟΣ (ΥΦΙΣΤΑΜΕΝΗ ΚΑΤΑΣΤΑΣΗ – ΣΤΡΑΤΗΓΙΚΗ ΔΗΜΟΥ ΚΟΖΑΝΗΣ)

- Στο Μαυροδένδρι λειτουργεί δτάξιο Δημοτικό Σχολείο και 2θέσιο νηπιαγωγείο που στεγάζεται στο δημοτικό.
- Οι οικισμοί Σιδερών και Λιβερών, λόγω του μικρού πληθυσμιακού μεγέθους τους, δεν μπορούν να υποστηρίξουν βιώσιμη μονάδα εκπαίδευσης.

Δημοτική Ενότητα Ελίμειας

Στη Δημοτική Ενότητα Ελίμειας λειτουργούν πέντε Νηπιαγωγεία στις Τοπικές Κοινότητες Κρόκου, Άνω Κώμης, Καισαρειάς, Κάτω Κώμης και Μηλιάς. Γενικότερα το επίπεδο εξυπηρέτησης θεωρείται ικανοποιητικό, δεδομένου ότι καλύπτεται το σύνολο της περιοχής μελέτης από τη λειτουργία των νηπιαγωγείων.

Η εξυπηρέτηση των μαθητών των δημοτικών σχολείων γίνεται με τη λειτουργία των σχολικών κτιρίων στις Τοπικές Κοινότητες Κρόκου (2 Δημοτικά Σχολεία), Άνω Κώμης, Καισαρειάς, Κάτω Κώμης και Σταυρωτής. Οι μαθητές του Σπάρτου και του Κοντοβουνίου εξυπηρετούνται από το δημοτικό σχολείο Άνω Κώμης, ενώ του Πύργου και της Αμυγδαλιάς από το Δημοτικό Σχολείο Σταυρωτής.

Ός προς την δευτεροβάθμια εκπαίδευση, στην περιοχή λειτουργούν δύο Γυμνάσια, ένα στη Δημοτική Κοινότητα Κρόκου και ένα στην Τοπική Κοινότητα Άνω Κώμης. Οι μαθητές του Λυκείου εξυπηρετούνται από τα Σχολικά Συγκροτήματα Λυκείων της Δημοτικής Ενότητας Κοζάνης.

Στον Κρόκο λειτουργεί επίσης παράρτημα του ΚΕΚ Κοζάνης, ύστερα από πρωτοβουλία του Αναγκαστικού Συνεταιρισμού Κροκοπαραγωγών, με υλοποίηση αναλόγων εκπαιδευτικών Προγραμμάτων Κατάρτισης, ειδικότερα των μελών του συνεταιρισμού.

Δημοτική Ενότητα Ελλησπόντου

Στον τομέα της εκπαίδευσης η περιοχή εξυπηρετείται από τους φορείς Α'βάθμιας και Β'βάθμιας Εκπαίδευσης που λειτουργούν την Περιφερειακή Ενότητα Κοζάνης. Η πρωτοβάθμια εκπαίδευση εποπτεύεται από τη Δ/ση Α'βάθμιας Εκπαίδευσης Κοζάνης. Διοικητικά στην πρωτοβάθμια εκπαίδευση οι μονάδες που λειτουργούν στους οικισμούς ανήκουν στο Γραφείο Α'βάθμιας Εκπαίδευσης που εδρεύει στην Κοζάνη.

Η δευτεροβάθμια εκπαίδευση εποπτεύεται από τη Δ/ση Β'βάθμιας Εκπαίδευσης Κοζάνης. Οι μονάδες (γυμνάσια) που λειτουργούν σε οικισμούς της Δημοτικής Ενότητας, ανήκουν στο 2ο Γραφείο Β'βάθμιας Εκπαίδευσης που εδρεύει στην Κοζάνη.

Όσον αφορά σε ειδικούς τομείς εκπαίδευσης (ΤΕΕ, ειδικά λύκεια, ΙΕΚ, σχολή ΟΑΕΔ) εξυπηρετείται από μονάδες που εδρεύουν στην πόλη της Κοζάνης και στον οικισμό των Πετρανών (η σχολή ΟΑΕΔ) της Δημοτικής Ενότητας Κοζάνης.

Στον τομέα της τριτοβάθμιας εκπαίδευσης, σε περιφερειακό επίπεδο, λειτουργεί το Ανώτατο Ίδρυμα ΤΕΙ Δυτικής Μακεδονίας και το Πανεπιστήμιο Δυτικής Μακεδονίας.

Στον τομέα της πρωτοβάθμιας και δευτεροβάθμιας εκπαίδευσης στη Δημοτική Ενότητα Ελλησπόντου λειτουργούν οι εξής μονάδες: Δημοτικό Σχολείο στην Ακρινή,

Α' ΦΑΣΗ: ΣΤΡΑΤΗΓΙΚΟΣ ΣΧΕΔΙΑΣΜΟΣ (ΥΦΙΣΤΑΜΕΝΗ ΚΑΤΑΣΤΑΣΗ – ΣΤΡΑΤΗΓΙΚΗ ΔΗΜΟΥ ΚΟΖΑΝΗΣ)

Δημοτικό Σχολείο στον Πολύμυλο, Δημοτικό Σχολείο στην Κοιλιάδα, Δημοτικό Σχολείο στον Τετράλοφο, Δημοτικό Σχολείο στο Δρέπανο. Ακόμη, λειτουργεί για τις ανάγκες της δευτεροβάθμιας εκπαίδευσης, Γυμνάσιο στον οικισμό του Καπνοχωρίου, που εξυπηρετεί το μαθητικό δυναμικό όλων των οικισμών, πλην του Δρεπάνου και παλιού Κλείτου που πηγαίνουν στην Κοζάνη.

Αθλητικές υποδομές**Δημοτική Ενότητα Κοζάνης**

Η ύπαρξη αθλητικών υποδομών συνίσταται κυρίως στην ύπαρξη γηπέδων και γυμναστηρίων κατάλληλων για την ανάπτυξη αθλητικών δραστηριοτήτων και διεξαγωγή φιλικών αγώνων. Στη Δημοτική Ενότητα Κοζάνης, οι υποδομές αθλητισμού χαρακτηρίζονται σχετικά επαρκείς και αναβαθμίζονται συνεχώς.

Σημαντικό για την προαγωγή του αθλητισμού είναι το Δημοτικό Αθλητικό Κέντρο (ΔΑΚ) οι αθλητικές εγκαταστάσεις του οποίου είναι στη διάθεση του Δήμου Κοζάνης και των Δημοτών του είναι επαρκείς σε καλό επίπεδο, και περιλαμβάνουν 20 γήπεδα ποδοσφαίρου (τα 9 με χλοοτάπητα), 6 κλειστά γυμναστήρια, κολυμβητήριο, ταρτάν για στίβο όπου έχουν διεξαχθεί και διεξάγονται μεγάλες αθλητικές διοργανώσεις, όπως μπάσκετ Α1 (έδρα Μακεδονικού), ULEB CAP Ευρωπαϊκό κύπελλο, αγώνες ποδοσφαίρου Α' Εθνικής, κ.ά.

Με την ολοκλήρωση του νέου κλειστού γυμναστηρίου 4.000 θέσεων και την κατασκευή σύγχρονου κολυμβητηρίου ολυμπιακών προδιαγραφών στο νέο χωροθετημένο αθλητικό κέντρο στη Λευκόβρυση, συνεχίζεται η βελτίωση και η ενίσχυση των αθλητικών υποδομών του Δήμου και προωθείται η ανάπτυξη του αθλητισμού για όλους τους πολίτες.

Στη Δημοτική Ενότητα Κοζάνης δραστηριοποιούνται 21 ποδοσφαιρικοί σύλλογοι και άλλοι 11 αθλητικοί σύλλογοι οι οποίοι παρουσιάζονται στον Πίνακα Πίνακας 73 του Παραρτήματος, καθώς και ο σύνδεσμος φιλάθλων «ΤΑ ΛΙΟΝΤΑΡΙΑ». Τέλος, σημαντικές αθλητικές εκδηλώσεις που λαμβάνουν χώρα είναι το τουρνουά ποδοσφαίρου «ΤΕΛΗΣ

Δημοτική Ενότητα Αιανής

Στη Δημοτική Ενότητα Αιανής λειτουργεί ένα ποδοσφαιρικό γήπεδο στην Τοπική Κοινότητα Ροδιανής, το οποίο χρησιμοποιείται εδώ και χρόνια από όλες τις ομάδες της περιοχής.

Στην Αιανή, το παλιό ποδοσφαιρικό γήπεδο έχει ανακατασκευαστεί και συντηρηθεί.

Για το Αθλητικό Κέντρο της περιοχής Παπαζήση γίνονται προσπάθειες για να ξεπεραστούν τα προβλήματα με το ιδιοκτησιακό, ενώ πρόσφατα η Δημοτική Ενότητα προχώρησε σε προγραμματική σύμβαση με την ANKO για την Πολεοδομική και περιβαλλοντική αδειοδότηση του Αθλητικού Κέντρου Αιανής.

Οι εργασίες στο Κλειστό Γυμναστήριο Αιανής έχουν ολοκληρωθεί.

Δημοτική Ενότητα Ελίμειας

Οι υφιστάμενες υποδομές στον τομέα του αθλητισμού περιλαμβάνουν το Δημοτικό Στάδιο Κρόκου το οποίο περιλαμβάνει γήπεδο ποδοσφαίρου και γήπεδο μπάσκετ), δύο (2) δημοτικά γήπεδα ποδοσφαίρου Άνω Κώμης, το γήπεδο μπάσκετ Άνω Κώμης, τα γήπεδα ποδοσφαίρου Κάτω Κώμης, Κήπου, Καισαρείας, Σπάρτου.

Παράλληλα λειτουργεί το αθλητικό κέντρο της Δημοτικής Ενότητας που κατασκευάστηκε στο πλαίσιο του προγράμματος «Ελλάδα 2004» και περιλαμβάνει:

- Γήπεδο Καισαρείας: αποδυτήρια και εξωτερική περίφραξη.
- Γήπεδο Κρόκου: αποδυτήρια και προβολείς νυκτός.
- Νέο Γήπεδο Άνω Κώμης: Στίβος 8 διαδρομών και κερκίδα 450 θέσεων, αποδυτήρια και προβολείς νυκτός, εξωτερική περίφραξη, διαμόρφωση περιβάλλοντος χώρου.
- Δημοτικό Αθλητικό Κέντρο (Άνω Κώμη): 2 μίνι γήπεδα ποδοσφαίρου (5Χ5), ένα κλειστό γυμναστήριο, ένα γήπεδο βόλεϊ, ένα γήπεδο χάντμπωλ, ένα γήπεδο τένις, δύο γήπεδα μπάσκετ, με περίφραξη και προβολείς, εξωτερική περίφραξη κέντρου, διαμόρφωση περιβάλλοντος χώρου.

Δημοτική Ενότητα Ελλησπόντου

Το σύνολο σχεδόν των οικισμών της Δημοτικής Ενότητας διαθέτει γήπεδο ποδοσφαίρου και με ελάχιστες εξαιρέσεις γήπεδο καλαθοσφαίρισης, όπως οι ο Πολύμυλος, ο Δρεπάνος και οι Πύργοι. Στις περισσότερες περιπτώσεις οι χώροι των αθλητικών εγκαταστάσεων είναι αδιαμόρφωτοι και με στοιχειώδη έως και ελλιπή υποδομή. Οι πιο οργανωμένες αθλητικές εγκαταστάσεις βρίσκονται στον οικισμό της Ζωοδόχου Πηγής, οι οποίες συνδυάζονται με την ύπαρξη και λειτουργία του κατασκηνωτικού κέντρου, ενώ απέχουν σημαντική απόσταση από τους υπόλοιπους οικισμούς. Χαρακτηριστικό είναι επίσης ότι οι ανάγκες για άθληση και ψυχαγωγία καλύπτονται σε αρκετές περιπτώσεις, από τα γήπεδα που φιλοξενούνται στα προαύλια των δημοτικών σχολείων ή γυμνασίων.

Πολιτιστικές Υποδομές

Δημοτική Ενότητα Κοζάνης

Όσον αφορά τον τομέα του πολιτισμού, πολιτιστικοί σύλλογοι υφίστανται σχεδόν σε κάθε Τοπική Κοινότητα χωρίς απαραίτητα να υπάρχει και κτίριο που να στεγάζει τις δραστηριότητές τους. Έτσι καταγράφονται ενεργοί πολιτιστικοί σύλλογοι στις Τοπικές Κοινότητες Βατερού, Καρυδίτσας, Μεταμόρφωσης, Πετρανών, Πρωτοχωρίου, Λευκόβρυσης οι οποίοι στεγάζονται είτε σε δημοτικά σχολεία, είτε στα γραφεία των πρώην κοινοτήτων.

Πολιτιστικά κέντρα υπάρχουν στην Τοπική Κοινότητα Λευκοπηγής, Ξηρολίμνης, Σκήτης και Κοζάνης, ενώ υπάρχουν πνευματικά κέντρα στις Τοπικές Κοινότητες Αλωνακίων, Καρυδίτσας, Κοζάνης, Λευκοπηγής, Λυγερής, Μεταμόρφωσης.

Α' ΦΑΣΗ: ΣΤΡΑΤΗΓΙΚΟΣ ΣΧΕΔΙΑΣΜΟΣ (ΥΦΙΣΤΑΜΕΝΗ ΚΑΤΑΣΤΑΣΗ – ΣΤΡΑΤΗΓΙΚΗ ΔΗΜΟΥ ΚΟΖΑΝΗΣ)

Ειδικότερα, στην Τοπική Κοινότητα Κοζάνης πραγματοποιούνται θεατρικές παραστάσεις του ΔΗΠΕΘΕ Κοζάνης και άλλων θεατρικών ομάδων, συναυλίες, συνέδρια, ομιλίες κ.α. στην Αίθουσα Τέχνης του Πνευματικού Κέντρου. Επιπλέον, στην Τοπική Κοινότητα Κοζάνης υπάρχει ένα υπαίθριο θέατρο, το θέατρο ΥΕΒ και ένα εικαστικό εργαστήριο.

Στη Δημοτική Ενότητα λειτουργούν τρία μουσεία, το Ιστορικό-Λαογραφικό μουσείο, το μουσείο σύγχρονης τοπικής ιστορίας, το οποίο άρχισε να λειτουργεί το φθινόπωρο του 2006 και το αρχαιολογικό μουσείο Κοζάνης στις συλλογές του οποίου περιλαμβάνονται ευρήματα προϊστορικών μέχρι παλαιοχριστιανικών χρόνων από διάφορες θέσεις του Νομού Κοζάνης.

Η βιβλιοθήκη η οποία ονομάζεται «ΚΟΒΕΝΤΑΡΕΙΟΣ» θεωρείται μια από τις σπουδαιότερες στην Ελλάδα αφού το έντυπο υλικό της υπερβαίνει τους 100.000 τόμους. Τη μεγαλύτερη αξία την έχουν τα αρχέτυπά της και τα παλαιύτά της που προκαλούν το θαυμασμό των επισκεπτών και κεντρίζουν το ενδιαφέρον των ερευνητών. Ένας μεγάλος αριθμός από αυτά είναι μοναδικά στον κόσμο. Η Δημοτική Ενότητα διαθέτει Φιλαρμονική με την ονομασία «ΠΑΝΔΩΡΑ», η οποία έχει μακράιωνη ιστορία, αφού ιδρύθηκε το 1902 και η οποία έχει πλούσια δραστηριότητα συμμετέχοντας σε πληθώρα εκδηλώσεων.

Δημοτική Ενότητα Αιανής

Το Αρχαιολογικό Μουσείο Αιανής καταλαμβάνει έκταση 4.000 στρεμμάτων. Στη συλλογή του περιλαμβάνονται τα ευρήματα της αρχαίας πόλης της Αιανής και της γύρω περιοχής. Το μουσείο είναι συγχρόνως και Κέντρο Πολιτισμού. Η λειτουργία του εκθεσιακού χώρου του Μουσείου άρχισε τον Οκτώβριο του 2002. Η επιστημονική παρουσίαση των ευρημάτων γίνεται με τέτοιο τρόπο ώστε να ανταποκρίνεται στις απαιτήσεις των ειδικευμένων επισκεπτών και να μνηθεί ο επισκέπτης σε βασικούς τομείς της αρχαίας ιστορίας και πολιτισμού.

Το Μουσείο Μακεδονικού Αγώνα είναι κτισμένο στο όρος Βούρινος, κοντά στο χωριό Χρώμιο και σε απόσταση 12 χιλ από την Αιανή και διαθέτει εκθέματα της αντίστοιχης περιόδου και τα ιστορικά στοιχεία και ντοκουμέντα που σχετίζονται με την επανάσταση του 1878.

Δημοτική Ενότητα Ελίμειας

Ως προς την κτιριακή υποδομή στον τομέα του πολιτισμού υφίστανται πολιτιστικά κέντρα στον Κρόκο, στην Άνω Κώμη, στην Κάτω Κώμη και στην Αμυγδαλιά που πρόκειται για αίθουσα πολλαπλών χρήσεων στο πρώην Δημοτικό Σχολείο. Επίσης, στον Κρόκο λειτουργεί Δημοτική Βιβλιοθήκη, η οποία «φιλοξενείται» σε προσαρτημένη εξωτερική αίθουσα του Γυμνασίου. Υπό κατασκευή είναι Πολιτιστικό Κέντρο στο Κοντοβούνι. Πρόκειται για μετατροπή του πρώην κοινοτικού καταστήματος.

Δημοτική Ενότητα Ελλησπόντου

Οι στεγαστικές ανάγκες των πολιτιστικών συλλόγων της Δημοτικής Ενότητας καλύπτονται με τη λειτουργία πολιτιστικών - πνευματικών κέντρων, σχεδόν σε

Α' ΦΑΣΗ: ΣΤΡΑΤΗΓΙΚΟΣ ΣΧΕΔΙΑΣΜΟΣ (ΥΦΙΣΤΑΜΕΝΗ ΚΑΤΑΣΤΑΣΗ – ΣΤΡΑΤΗΓΙΚΗ ΔΗΜΟΥ ΚΟΖΑΝΗΣ)

κάθε Τοπική Κοινότητα. Παρόλα αυτά οι κτιριακές εγκαταστάσεις δεν επαρκούν για τη φιλοξενία εκδηλώσεων, παρά μόνο για τις λειτουργικές ανάγκες των συλλόγων. Μάλιστα στις περισσότερες περιπτώσεις οι δραστηριότητες των πολιτιστικών συλλόγων οι οποίες εστιάζονται στην αναβίωση τοπικών εθίμων και τη διοργάνωση εορτών - πανηγύρεων διεξάγονται σε υπαίθριους χώρους (όχι πάντα κατάλληλα διαμορφωμένους), ιδίως κατά τους θερινούς μήνες, ή σε επινοικιαζόμενες αίθουσες. Επιπλέον, αμφιθεατρικός χώρος στο Μεσόβουνο, κατασκευασμένος από τον τοπικό πολιτιστικό σύλλογο είναι σε λειτουργία. Στις πολιτισμικές αδυναμίες της περιοχής σε επίπεδο υποδομών και εξοπλισμού συγκαταλέγεται η λειτουργία μόνο δύο βιβλιοθηκών στα Κομνηνά και τον Αγ. Δημήτριο, καθώς και η απουσία οργανωμένων χώρων για τη διεξαγωγή θεατρικών παραστάσεων και την προβολή κινηματογραφικών ταινιών.

Διοικητικές Δομές και Συλλογική Δράση Φορέων

Δημοτική Ενότητα Κοζάνης

Η πλειονότητα των διοικητικών υπηρεσιών, υπηρεσιών δικαιοσύνης και δημόσιας τάξης συγκεντρώνονται στην Τοπική Κοινότητα Κοζάνης, όπου καταγράφονται ένα πολεοδομικό γραφείο, ένα κατάστημα της ΔΕΗ, δύο καταστήματα του ΟΤΕ, δύο καταστήματα ΕΛΤΑ, μια Δημόσια Οικονομική Υπηρεσία, ένα Ειρηνοδικείο, δύο Αστυνομικοί Σταθμοί, μια Πυροσβεστική, ένα Δασαρχείο, ένα Αγρονομείο, ένα γραφείο ΟΑΕΔ, δώδεκα τράπεζες, εννιά συμβολαιογραφεία, ένα υποθηκοφυλάκειο.

Οι υπόλοιπες Τοπικές Κοινότητες δεν συγκεντρώνουν διοικητικές λειτουργίες καθώς εξυπηρετούνται από το κέντρο της Κοζάνης. Οι μόνες διοικητικές υπηρεσίες που καταγράφονται είναι τα γραφεία των Τοπικών Κοινοτήτων. Εξαιρέση αποτελούν η Τοπική Κοινότητα Λευκοπηγής όπου καταγράφεται ένα κατάστημα ΟΤΕ και ένα ΕΛΤΑ (έτοιμο να λειτουργήσει), η Τοπική Κοινότητα Πετρανών όπου υπάρχει ένα τουριστικό περίπτερο, η Τοπική Κοινότητα Κοίλων όπου βρίσκεται το Εκθεσιακό Κέντρο Δυτικής Μακεδονίας, η Τοπική Κοινότητα Βατερού όπου καταγράφεται ένα κατάστημα ΕΛΤΑ το οποίο είναι έτοιμο να λειτουργήσει και η Τοπική Κοινότητα Ξηρολίμνης στο οποίο υπάρχει ένα αστυνομικό τμήμα.

Σε ολόκληρη την περιοχή της Κοζάνης διαπιστώνεται μια έντονη παρουσία και δραστηριοποίηση διαφόρων φορέων οι οποίοι ασχολούνται με πολιτιστικές, κοινωνικές και άλλες δραστηριότητες.

Ιδιαίτερα στην Τοπική Κοινότητα Κοζάνης καταγράφονται έξι χορωδίες, σύλλογοι μορφωτικοί γραμμάτων και τεχνών, σύλλογοι που ασχολούνται με τη διατήρηση της πολιτιστικής κληρονομιάς, των παραδόσεων. Επιπλέον, δραστηριοποιούνται σύλλογοι που εκπροσωπούν περιοχές της Ελλάδας καθώς και σύλλογοι που ασχολούνται με καλλιτεχνικές και εικαστικές εκδηλώσεις. Ιδιαίτερη παρουσία έχουν οι σύλλογοι που εκπροσωπούν τις γειτονιές της Τοπικής Κοινότητας Κοζάνης, έχουν την ονομασία «Φανός» και δραστηριοποιούνται κατά κύριο λόγο σε θέματα βελτίωσης της ποιότητας ζωής των κατοίκων καθώς και στην οργάνωση εκδηλώσεων κατά τη διάρκεια της Αποκριάς.

Α' ΦΑΣΗ: ΣΤΡΑΤΗΓΙΚΟΣ ΣΧΕΔΙΑΣΜΟΣ (ΥΦΙΣΤΑΜΕΝΗ ΚΑΤΑΣΤΑΣΗ – ΣΤΡΑΤΗΓΙΚΗ ΔΗΜΟΥ ΚΟΖΑΝΗΣ)

Στις υπόλοιπες Τοπικές Κοινότητες υπάρχει κατά κύριο λόγο ένας μορφωτικός ή ένας πολιτιστικός σύλλογος. Αναλυτικά στοιχεία με τους πολιτιστικούς συλλόγους που δραστηριοποιούνται στη Δημοτική Ενότητα Κοζάνης παρατίθενται αναλυτικά στον Πίνακα 74 του Παραρτήματος.

Όσον αφορά στους αθλητικούς συλλόγους πέραν από συλλόγους ομάδων ποδοσφαίρου που καταγράφονται σε όλες τις Τοπικές Κοινότητες δραστηριοποιούνται και σύλλογοι φυσιολατρικοί, ορειβατικοί, σκακιστικοί, σκοπευτικοί, ναυτικοί, παλαιστικοί κ.α. με έδρα την Τοπική Κοινότητα Κοζάνης.

Δημοτική Ενότητα Αιανής

Η Δημοτική Ενότητα Αιανής, στον τομέα της δικαιοσύνης, ανήκει λειτουργικά στο Εφετείο Κοζάνης, το Ειρηνοδικείο και το Πρωτοδικείο Κοζάνης, που έχουν έδρα την πόλη της Κοζάνης. Επίσης, όλες οι Τοπικές Ενότητες εξυπηρετούνται από το Υποθηκοφυλακείο Κοζάνης.

Επίσης, στη Δημοτική Ενότητα λειτουργεί Κέντρο Εξυπηρέτησης Πολιτών (Κ.Ε.Π.) στη Δημοτική Κοινότητα Αιανής.

Στη Δημοτική Ενότητα λειτουργούν συνολικά δύο (2) Φαρμακεία, στη Δημοτική Κοινότητα Αιανής.

Στον τομέα των οικονομικών υπηρεσιών η περιοχή εξυπηρετείται από τις περιφερειακές υπηρεσίες του Υπουργείου Οικονομικών και την ΔΟΥ Κοζάνης.

Στον τομέα της δημόσιας ασφάλειας και προστασίας η περιοχή εξυπηρετείται από τις Περιφερειακές και Νομαρχιακές Υπηρεσίες Πολιτικής Προστασίας ή ΠΣΕΑ και τις αποκεντρωμένες υπηρεσίες του Υπουργείου Δημόσιας Τάξης, την Αστυνομική Δ/νση Κοζάνης, το Αστυνομικό Τμήμα Κοζάνης, το Τμήμα Ασφάλειας Κοζάνης την τροχαία Κοζάνης.

Στον τομέα πυροπροστασίας εξυπηρετείται από την Πυροσβεστική Υπηρεσία Κοζάνης.

Στον τομέα των κοινωφελών υπηρεσιών στη Δημοτική Ενότητα υπάρχει κατάστημα ΟΤΕ (χώρος μηχανημάτων), καθώς και υποκατάστημα ΕΛΤΑ στην Αιανή. Στην περιοχή δραστηριοποιούνται η ΔΕΗ Κοζάνης, ο ΟΤΕ Κοζάνης.

Στον τομέα των ασφαλιστικών ταμείων, οι Τοπικές Κοινότητες ανήκουν στην ευθύνη του ΙΚΑ Κοζάνης.

Στον τομέα του πολιτισμού, η περιοχή εξυπηρετείται από τις υπηρεσίες του Υπουργείου Πολιτισμού και τις τρεις εφορείες αρχαιοτήτων, την Α' Εφορεία Προϊστορικών και Κλασικών Αρχαιοτήτων, την 17η Εφορεία Βυζαντινών Αρχαιοτήτων και την Εφορεία Νεοτέρων Μνημείων.

Στη Δημοτική Ενότητα δραστηριοποιούνται σύλλογοι που ασχολούνται με πολιτιστικές και άλλες εκδηλώσεις. Οι σύλλογοι στεγάζονται, κυρίως, σε παλιά Δημοτικά Σχολεία ή σε αίθουσες κτιρίων πολλαπλών χρήσεων. Οι σύλλογοι αυτοί αφορούν στον Εκπολιτιστικό, Αθλητικό, Μορφωτικό Σύλλογο Χρωμίου "Η Ρωμιούσση", στον Μορφωτικό Σύλλογο Ρυμνίου, στον Αθλητικό, Μορφωτικό

Α' ΦΑΣΗ: ΣΤΡΑΤΗΓΙΚΟΣ ΣΧΕΔΙΑΣΜΟΣ (ΥΦΙΣΤΑΜΕΝΗ ΚΑΤΑΣΤΑΣΗ – ΣΤΡΑΤΗΓΙΚΗ ΔΗΜΟΥ ΚΟΖΑΝΗΣ)

Σύλλογο Κερασιάς "Ο Ελιμειακός", στον Εκπολιτιστικό, Αθλητικό Σύλλογο Κτενίου, στον Σύλλογο Γυναικών Ροδιανής "Η Ωραία Ελένη", στον Πολιτιστικό, Μορφωτικό Σύλλογο Ροδιανής, στον Μορφωτικό, Αθλητικό, Πολιτιστικό Σύλλογο Αγίας Παρασκευής "Η Αγία Παρασκευή", στον "Φίλοι Μουσείου & Αρχαιοτήτων", στον Φυσιολατρικό Σύλλογο Αιανής "Περπόρια", στο Σύλλογο Γυναικών Αιανής, στον Αθλητικό Σύλλογο Αιανής "Ο Αλιάκμων", στον Εμπορικό Σύλλογο Αιανής, στον Πολιτιστικό Μορφωτικό Σύλλογο Αιανής "Η Πρόοδος".

Επιπλέον, οι επαγγελματικοί φορείς, όπως οι αγροτικοί συνεταιρισμοί, παίζουν σημαντικό ρόλο στην ενίσχυση του κλάδου τους.

Η περιοχή εκκλησιαστικά ανήκει στην Ιερά Μητρόπολη Σερβίων και Κοζάνης.

Δημοτική Ενότητα Δημητρίου Υψηλάντη

Η Δημοτική Ενότητα Δημητρίου Υψηλάντη, στον τομέα της δικαιοσύνης, ανήκει λειτουργικά στο Εφετείο Κοζάνης, το Ειρηνοδικείο και το Πρωτοδικείο Κοζάνης, που έχουν έδρα την πόλη της Κοζάνης. Επίσης, όλες οι Τοπικές Κοινότητες εξυπηρετούνται από το Υποθηκοφυλακείο Κοζάνης, ενώ η Ποντοκώμη εξυπηρετείται από το Υποθηκοφυλακείο Πτολεμαΐδας.

Επίσης, στη Δημοτική Ενότητα λειτουργεί Κέντρο Εξυπηρέτησης Πολιτών (Κ.Ε.Π.) στην Τοπική Κοινότητα Ποντοκώμης.

Στην Ποντοκώμη και στο Μαυροδένδρι λειτουργεί από ένα φαρμακείο που εξυπηρετούν και τις Τοπικές Ενότητες Σιδερών και Λιβερών.

Στον τομέα των οικονομικών υπηρεσιών η περιοχή εξυπηρετείται από τις περιφερειακές υπηρεσίες του Υπουργείου Οικονομικών και την ΔΟΥ Κοζάνης.

Στον τομέα της δημόσιας ασφάλειας και προστασίας η περιοχή εξυπηρετείται από τις Περιφερειακές και Νομαρχιακές Υπηρεσίες Πολιτικής Προστασίας ή ΠΣΕΑ και τις αποκεντρωμένες υπηρεσίες του Υπουργείου Δημόσιας Τάξης, την Αστυνομική Δ/νση Κοζάνης, την Αστυνομική Δ/νση Πτολεμαΐδας, το Αστυνομικό Τμήμα Κοζάνης (Μαυροδένδρι, Σιδερά, Λιβερά), το Αστυνομικό Τμήμα Πτολεμαΐδας (Ποντοκώμη), το Τμήμα Ασφάλειας Κοζάνης (Μαυροδένδρι, Σιδερά, Λιβερά) το τμήμα Ασφάλειας Πτολεμαΐδας (Ποντοκώμη), την τροχαία Κοζάνης (Μαυροδένδρι, Σιδερά, Λιβερά) και την τροχαία Πτολεμαΐδας (Ποντοκώμη).

Στον τομέα πυροπροστασίας εξυπηρετείται από την Πυροσβεστική Υπηρεσία Κοζάνης (Μαυροδένδρι και Σιδερά) και από την Πυροσβεστική Υπηρεσία Πτολεμαΐδας (Ποντοκώμη και Λιβερά).

Στον τομέα του πολιτισμού, η περιοχή εξυπηρετείται από τις υπηρεσίες του Υπουργείου Πολιτισμού και τις τρεις εφορείες αρχαιοτήτων, την Λ' Εφορεία Προϊστορικών και Κλασικών Αρχαιοτήτων, την 17η Εφορεία Βυζαντινών Αρχαιοτήτων και την Εφορεία Νεοτέρων Μνημείων.

Στις Τοπικές Κοινότητες δραστηριοποιούνται διάφοροι σύλλογοι, πολιτιστικοί, μορφωτικοί, αθλητικοί καθώς και σύλλογοι που κινητοποιούνται γύρω από οικολογικά θέματα και προστασία των πολιτών από τις δραστηριότητες της ΔΕΗ.

Α' ΦΑΣΗ: ΣΤΡΑΤΗΓΙΚΟΣ ΣΧΕΔΙΑΣΜΟΣ (ΥΦΙΣΤΑΜΕΝΗ ΚΑΤΑΣΤΑΣΗ – ΣΤΡΑΤΗΓΙΚΗ ΔΗΜΟΥ ΚΟΖΑΝΗΣ)

Επιπλέον, οι επαγγελματικοί φορείς, όπως οι αγροτικοί συνεταιρισμοί, παίζουν σημαντικό ρόλο στην ενίσχυση του κλάδου τους.

Στον τομέα των κοινωφελών υπηρεσιών στη Δημοτική Ενότητα υπάρχει Υποκατάστημα ΟΤΕ στην Ποντοκώμη, καθώς και υποκατάστημα ΕΛΤΑ στο Μαυροδένδρι.

Στον τομέα των ασφαλιστικών ταμείων, το Μαυροδένδρι και τα Σιδερά υπάγονται στο ΙΚΑ Κοζάνης, ενώ η Ποντοκώμη και τα Λιβερά υπάγονται στο ΙΚΑ Πτολεμαΐδας.

Η περιοχή εκκλησιαστικά ανήκει στην Ιερά Μητρόπολη Σερβίων και Κοζάνης.

Δημοτική Ενότητα Ελίμειας

Η Δημοτική Ενότητα Ελίμειας έχει συστήσει Δημοτική Επιχείρηση (Δημοτική Επιχείρηση Τουρισμού - Πολιτισμού - Αθλητισμού - Πρόνοιας και Επικοινωνίας) με στόχο την αποκέντρωση από τις λειτουργίες της Δημοτικής Ενότητας και την αρτιότερη οργάνωση και διαχείριση όλων των δραστηριοτήτων που έχουν σχέση με τον τουρισμό, τον πολιτισμό, τον αθλητισμό και την επικοινωνία.

Με την κατασκευή του υδροηλεκτρικού φράγματος στον Πολύφυτο, σχηματίσθηκε η ομώνυμη τεχνητή λίμνη, τα νερά της οποίας κατέκλυσαν μεγάλες εκτάσεις γεωργικής γης. Η Τοπική Αυτοδιοίκηση ανέλαβε την πρωτοβουλία (1987) για την σύσταση διαδημοτική επιχείρησης με μετόχους όλους τους παραλίμνιους ΟΤΑ. Η επιχείρηση αυτή (ΔΕΑΛΠ) θα αναλάμβανε να αξιοποιήσει κάθε δυνατότητα που προσφέρει η λίμνη (παραγωγική, τουριστική κλπ). Παρά τις θετικές προοπτικές όμως η επιχείρηση περιήλθε σε αδράνεια και δεν ανέπτυξε ουσιαστική δραστηριότητα. Σήμερα που οι συνθήκες είναι ευνοϊκές για παρεμβάσεις στο λιμναίο οικοσύστημα προβάλλει επιτακτική η αναγκαιότητα δραστηριοποίησης της ΔΕΑΛΠ σε νέες βάσεις.

Στην περιοχή λειτουργεί ο «Αναγκαστικός Συνεταιρισμός Κροκοπαραγωγών Κοζάνης» (Cooperative De Safran/Crocus - 50100 Kozani), η έδρα του οποίου είναι στην Τοπική Κοινότητα του Κρόκου. Ιδρύθηκε αρχικά το 1966 από παραγωγούς με την ονομασία «Ελεύθερος Συνεταιρισμός Κροκοπαραγωγών» και μετονομάστηκε το 1971. Στον Συνεταιρισμό συμμετέχουν περίπου 1500-1600 μέλη, ενώ στην καλλιέργεια του κρόκου εργάζονται περίπου 5000 άτομα. Κάθε παραγωγός έχει την υποχρέωση να παραδίδει το προϊόν στον Συνεταιρισμό για κοινή διαχείριση.

Ο Συνεταιρισμός «Αρωματικών Φυτών Κρόκου» ιδρύθηκε τον Νοέμβριο του 2000 στη βάση της δυνατότητας καλλιέργειας αρωματικών φυτών στην περιοχή, λόγω των κατάλληλων κλιματολογικών συνθηκών αλλά και της υψηλής ακαθάριας προσόδου. Η καλλιέργεια αρωματικών φυτών στην Περιφερειακή Ενότητα Κοζάνης ξεκίνησε την τελευταία δεκαετία στην περιοχή του Κρόκου με 300 στρέμματα ρίγανη.

Σημαντικές δραστηριότητες και εκδηλώσεις οργανώνει η Δημοτική Ενότητα Ελίμειας, αρκετές φορές σε συνεργασία με πολιτιστικούς φορείς που δραστηριοποιούνται τόσο στην έδρα της Δημοτικής Ενότητας, όσο και στις Τοπικές Κοινότητες συμβάλλοντας έτσι στη διατήρηση της θρησκευτικής και πολιτιστικής

Α' ΦΑΣΗ: ΣΤΡΑΤΗΓΙΚΟΣ ΣΧΕΔΙΑΣΜΟΣ (ΥΦΙΣΤΑΜΕΝΗ ΚΑΤΑΣΤΑΣΗ – ΣΤΡΑΤΗΓΙΚΗ ΔΗΜΟΥ ΚΟΖΑΝΗΣ)

παράδοσης, ενώ ιδιαίτερα πολιτιστικό ρόλο «διαδραματίζει», με την ευρύτερη έννοια και ο Αναγκαστικός Συνεταιρισμός Κροκοπαγωγών με μία σειρά δημόσιων εκδηλώσεων, με επίκεντρο την παραδοσιακή μαγειρική και γαστρονομία ενώ παράλληλα έχει προβεί στην έκδοση αξιόλογων εντύπων, ημερολογίων και ειδικών εκδόσεων.

Οι σύλλογοι διοργανώνουν ετήσιες πολιτιστικές εκδηλώσεις, όπως εκδηλώσεις Πρωτοχρονιάς - στολισμούς - κάλαντα, Αποκριάτικες εκδηλώσεις, Έθιμα Πρωτομαγιάς, τους «Ελιμειακούς Κύκλους» που αποτελούν πολιτιστικές, λαογραφικές και αθλητικές εκδηλώσεις, το καλοκαίρι, σε όλα τα δημοτικά διαμερίσματα («Ιωακείμια» στον Κρόκο, «Ζήσεια» στην Άνω Κώμη) κ.α.

Οι πολιτιστικοί σύλλογοι που δραστηριοποιούνται στην περιοχή είναι ο Πολιτιστικός Σύλλογος Κρόκου «ΙΩΑΚΕΙΜ ΛΙΟΥΛΙΑΣ», ο Πολιτιστικός Σύλλογος Άνω Κώμης, ο Πολιτιστικός Σύλλογος Μηλιάς, ο Πολιτιστικός Σύλλογος Καισαρείας, ο Πολιτιστικός Σύλλογος Κήπου, ο Ιππικός Σύλλογος Κρόκου, ο Οικολογικός Σύλλογος Άνω Κώμης.

Φορείς του αθλητικού τομέα, που παρουσιάζουν αθλητική δραστηριότητα, το Αθλητικό σωματείο με ποδοσφαιρική ομάδα της Άνω Κώμης, το Αθλητικό σωματείο με ποδοσφαιρική ομάδα του Κρόκου, τα Αθλητικά σωματεία με ομάδες καλαθοσφαίρισης του Κρόκου και Άνω Κώμης, το Αθλητικό σωματείο με ποδοσφαιρική ομάδα της Καισαρείας.

Δημοτική Ενότητα Ελλησπόντου

Η περιοχή της Δημοτικής Ενότητας Ελλησπόντου, στον τομέα της δικαιοσύνης, ανήκει λειτουργικά στο Εφετείο Κοζάνης, το Ειρηνοδικείο και το Πρωτοδικείο Κοζάνης που έχουν έδρα την πόλη της Κοζάνης. Επίσης, εξυπηρετείται από το Υποθηκοφυλακείο Κοζάνης.

Επίσης, λειτουργεί Κέντρο Εξυπηρέτησης Πολιτών (Κ.Ε.Π.), στην Τοπική Κοινότητα Ρυακίου.

Στον τομέα των οικονομικών υπηρεσιών η περιοχή εξυπηρετείται από τις περιφερειακές υπηρεσίες του Υπουργείου Οικονομικών και την ΔΟΥ Κοζάνης.

Στον τομέα της δημόσιας ασφάλειας και προστασίας η περιοχή εξυπηρετείται τόσο από τις Περιφερειακές και Νομαρχιακές Υπηρεσίες Πολιτικής Προστασίας ή ΠΣΕΑ, όσο και τις αποκεντρωμένες υπηρεσίες του Υπουργείου Δημόσιας Τάξης, την Αστυνομική Διεύθυνση Κοζάνης, το Αστυνομικό Τμήμα Κοζάνης, το Τμήμα Ασφάλειας Κοζάνης και την Τροχαία Κοζάνης. Στον Τετράλοφο υφίσταται τοπικός Αστυνομικός Σταθμός.

Επίσης, στον ίδιο τομέα εξυπηρετείται στα ζητήματα πυροπροστασίας από την Πυροσβεστική Υπηρεσία Κοζάνης που εδρεύει στην πόλη της Κοζάνης.

Στον τομέα του πολιτισμού, η περιοχή εξυπηρετείται από υπηρεσίες του Υπουργείου Πολιτισμού, τις τρεις εφορείες αρχαιοτήτων που έχουν τομέα ευθύνης στην περιοχή. Την Α' Εφορεία Προϊστορικών και Κλασικών Αρχαιοτήτων (που εδρεύει στην Αιανή), την 17η Εφορεία Βυζαντινών Αρχαιοτήτων (που στεγάζεται στην

Α' ΦΑΣΗ: ΣΤΡΑΤΗΓΙΚΟΣ ΣΧΕΔΙΑΣΜΟΣ (ΥΦΙΣΤΑΜΕΝΗ ΚΑΤΑΣΤΑΣΗ – ΣΤΡΑΤΗΓΙΚΗ ΔΗΜΟΥ ΚΟΖΑΝΗΣ)

Κοζάνη) και την Εφορεία Νεωτέρων Μνημείων (που εδρεύει στη Θεσσαλονίκη). Επίσης, συντονιστικά έχει συσταθεί στον ίδιο τομέα το Τοπικό Συμβούλιο Μνημείων Δυτικής Μακεδονίας.

Ακόμη, στον ευρύτερο τομέα πολιτισμού - επιμόρφωσης εξυπηρετείται από υπηρεσίες της Νομαρχιακής Αυτοδιοίκησης (πχ. ΝΕΛΕ κ.α.) και της Περιφέρειας .

Στον τομέα των κοινωφελών υπηρεσιών, στην περιοχή δραστηριοποιούνται η ΔΕΗ Κοζάνης, ο ΟΤΕ Κοζάνης, τα ΕΛΤΑ Κοζάνης.

Στον τομέα των ασφαλιστικών ταμείων, η περιοχή ανήκει στην ευθύνη του ΙΚΑ Κοζάνης και άλλων διαφόρων επαγγελματικών ταμείων ασφάλισης που εδρεύουν στην Κοζάνη.

Στην περιοχή, στον τομέα συνεταιρισμού των αγροτών, δραστηριοποιείται η Ένωση Γεωργικών Συνεταιρισμών Κοζάνης-Σερβίων στις Τοπικές Κοινότητες, εκτός από το Κλείτος που ανήκει στην Ένωση Γεωργικών Συνεταιρισμών περιοχής Εορδαίας.

Επίσης, αρκετοί φορείς έχουν ιδρυθεί κεντρικά και παραρτήματα ή μονάδες τους δραστηριοποιούνται τοπικά (ΟΠΕΚΕΠΕ, ΕΛΓΑ, ΕΘΙΑΓΕ, ΟΓΕΕΚΑ «Δήμητρα», ΙΓΜΕ κ.α.).

Η περιοχή εκκλησιαστικά ανήκει στην Ιερά Μητρόπολη Σερβίων και Κοζάνης. Διοικητικά εποπτεύεται από την Αρχιερατική Περιφέρεια Δρεπάνου της Ι.Μ.Σ.Κ., μία από τις Αρχιερατικές Περιφέρειες της Μητρόπολης.

Σημαντικές δραστηριότητες και εκδηλώσεις οργανώνει η Δημοτική Ενότητα Ελλησπόντου, αρκετές φορές σε συνεργασία με πολιτιστικούς φορείς που δραστηριοποιούνται σε όλες τις Τοπικές Κοινότητες συμβάλλοντας έτσι στη διατήρηση της θρησκευτικής και πολιτιστικής παράδοσης. Πολιτιστικοί Σύλλογοι της Δημοτικής Ενότητας αποτελούν το Σωματείο Ποντίων Μονής Βαζελώνος, ο Εκπολιτιστικός Μορφωτικός Σύλλογος Δρεπάνου, ο Ποντιακός - Μορφωτικός Σύλλογος Κλείτου, ο Ποντιακός Σύλλογος Ακρινής, ο Ποντιακός - Μορφωτικός Σύλλογος Αγίου Δημητρίου - Ρυακίου, ο Λαογραφικός - Μορφωτικός Σύλλογος Τετραλόφου, ο Μορφωτικός Σύλλογος Πολυμύλου, ο Σύλλογος Μικρασιατών - Θρακιωτών Δημοτικής Ενότητας Ελλησπόντου με έδρα στην Τοπική Κοινότητα Κοιλιάδας, ο Μορφωτικός Σύλλογος Κοιλιάδας, ο Μορφωτικός Σύλλογος Βοσκοχωρίου, ο Μορφωτικός - Αθλητικός Καπνοχωρίου.

Φορείς του αθλητικού τομέα, που παρουσιάζουν αθλητική δραστηριότητα είναι η Ποδοσφαιρική ομάδα της Αθλητικής Ένωσης Ελλησπόντου (Ρυάκιο), η Ποδοσφαιρική ομάδα του Ηρακλή Δρεπάνου, Ποδοσφαιρική ομάδα της Αστραπής Κλείτου, Ποδοσφαιρική ομάδα της Δάφνης Πολυμύλου, η Ποδοσφαιρική ομάδα του Φοίνικα Καπνοχωρίου, η Ποδοσφαιρική ομάδα της Απόλλωνα Ακρινής, η Ποδοσφαιρική ομάδα Νικηφόρος Κοιλιάδας, η Ομάδα Καλαθοσφαίρισης Δρεπάνου.

2.1.4 Τοπική Οικονομία και Απασχόληση

2.1.4.1 Οικονομικές Επιδόσεις της Περιοχής

Ενδεικτικά Στοιχεία ΑΕΠ σε Επίπεδο Περιφερειακής Ενότητας

Όπως προκύπτει από τα στοιχεία του πίνακα που ακολουθεί, οι βασικοί δείκτες ευημερίας για την Περιφερειακή Ενότητα Κοζάνης είναι αρκετά κοντά στους αντίστοιχους του μέσου όρου της χώρας. Πιο συγκεκριμένα, στην Περιφερειακή Ενότητα Κοζάνης παράγεται το 1,1% του ΑΕΠ της χώρας για το έτος 2004. Το δηλωθέν εισόδημα ανά φορολογούμενο το 2005 ανήλθε σε 13,5 χιλ. ευρώ, μέγεθος που αντιστοιχεί στο 99% του μέσου όρου της Ελλάδας, κατατάσσοντας την Περιφερειακή Ενότητα Κοζάνης στην 4^η θέση στο σύνολο των Περιφερειακών Ενοτήτων (πρώην 52 Νομών) της χώρας. Οι φορολογούμενοι της Περιφερειακής Ενότητας πλήρωσαν για το ίδιο έτος, κατά μέσο όρο, φόρο εισοδήματος 1,27 χιλ. ευρώ κατατάσσοντας την Περιφερειακή Ενότητα στην 3^η θέση των Περιφερειακών Ενοτήτων της χώρας. Επιπλέον, σύμφωνα με τα στοιχεία της Eurostat για το 2005, το κατά κεφαλήν ΑΕΠ της Περιφερειακής Ενότητας Κοζάνης ανέρχεται στο 84,6% του αντίστοιχου της ΕΕ των 27, ενώ της Περιφέρειας Δυτικής Μακεδονίας στο 77,2% και της Χώρας στο 96,4%.

Λαμβάνοντας υπόψη ότι στοιχεία με όρους κατά κεφαλήν ΑΕΠ δεν είναι διαθέσιμα σε επίπεδο χαμηλότερο της Περιφερειακής Ενότητας και ότι η Δημοτική Ενότητα Κοζάνης από πλευράς τόσο παραγωγικών δραστηριοτήτων, όσο απασχόλησης και εισοδήματος έχει ιδιαίτερο βάρος στη διαμόρφωση των οικονομικών μεγεθών της Περιφερειακής Ενότητας, μπορεί να υποστηριχθεί ότι ο κάτοικος της Δημοτικής Ενότητας Κοζάνης απολαμβάνει ένα ικανοποιητικό εισόδημα στα επίπεδα του μέσου όρου της χώρας.

Πίνακας 16: Δείκτες ευημερίας Περιφερειακής Ενότητας Κοζάνης

Δείκτες Ευημερίας	Περιφερειακή Ενότητα Κοζάνης	Μ.Ο. χώρας	Κατάταξη σε σχέση με το σύνολο των Περιφερειακών Ενοτήτων (πρώην 52 Νομών)
ΑΕΠ κατά κεφαλή 2004	15,6 χιλ. ευρώ	19,3	19
Κατά κεφαλή αποταμιευτικές καταθέσεις 2005	8,1 χιλ. ευρώ	12,2	32
Δηλ. εισόδημα ανά φορολογούμενο 2005	13,5 χιλ. ευρώ	13,7	4
Φόρος εισοδ. ανά φορολογούμενο 2005	1,27 χιλ. ευρώ	1,22	3
Φυσική αύξηση πληθυσμού/ 1000 κατοίκους 2005	-0,05	0,2	16
Μαθητές δευτεροβάθμιας	83	63	1

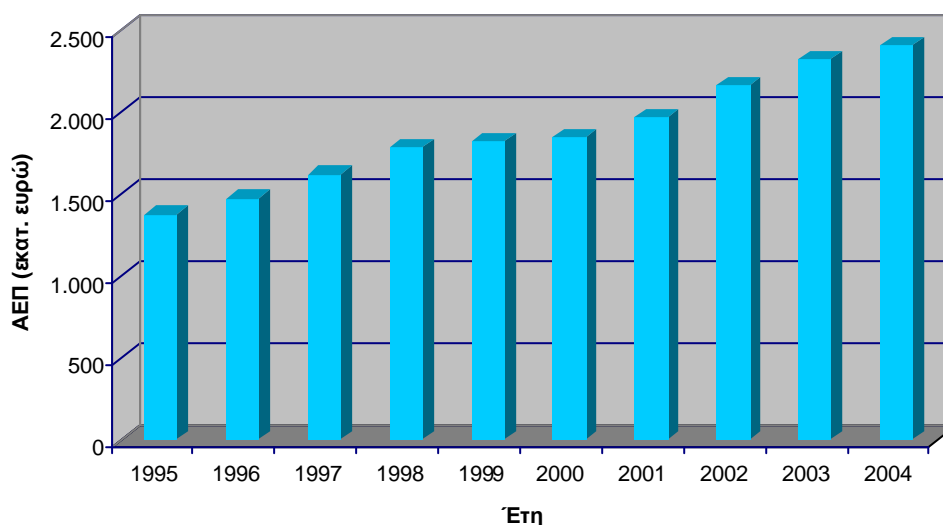
Α' ΦΑΣΗ: ΣΤΡΑΤΗΓΙΚΟΣ ΣΧΕΔΙΑΣΜΟΣ (ΥΦΙΣΤΑΜΕΝΗ ΚΑΤΑΣΤΑΣΗ – ΣΤΡΑΤΗΓΙΚΗ ΔΗΜΟΥ ΚΟΖΑΝΗΣ)

Δείκτες Ευημερίας	Περιφερειακή Ενότητα Κοζάνης	Μ.Ο. χώρας	Κατάταξη σε σχέση με το σύνολο των Περιφερειακών Ενοτήτων (πρώην 52 Νομών)
εκπαίδευσης/ 1000 κατοίκους 2005			
Μαθητές δημοτικού/ 1000 κατοίκους 2005	65	58	11
Συμμετοχή στα συνολικά μεγέθη της χώρας			
ΑΕΠ 2004	1,1 %		17
Φορολογούμενοι 2005	1,4 %		15
Δηλωθέν στην εφορία εισόδημα 2005	1,3 %		11
Φόρος εισοδήματος φ.π. 2005	1,4 %		7
Αποταμιευτικές καταθέσεις 2003	0,9 %		17

Πηγή: www.economics.gr

Αναλυτικότερα, παρατηρείται μια συνεχής αυξητική πορεία του ΑΕΠ της Περιφερειακής Ενότητας, καθ' όλη τη διάρκεια της περιόδου από το 1995 έως και το 2004. Η συνολική αύξηση του ΑΕΠ κατά την εν λόγω περίοδο μπορεί να θεωρηθεί υψηλή, αφού αυξήθηκε κατά περίπου 43% και ανήλθε σε 2.411 εκατ. ευρώ το 2004 από 1.377 εκατ. ευρώ που ήταν το 1995. Την ίδια χρονική περίοδο εμφανίζεται να αυξάνεται και το ΑΕΠ της Περιφέρειας. Ο μέσος ετήσιος ρυθμός μεταβολής του υπήρξε υψηλότερος από αυτόν της ΕΕ-25 και της Ε-15, αλλά χαμηλότερος από τον αντίστοιχο εθνικό μέχρι και το 1998, ενώ από το 1999 και έπειτα είναι μικρότερος από αυτόν της χώρας, της ΕΕ-25 και της ΕΕ-15.

Σχήμα 46: Διαχρονική εξέλιξη ΑΕΠ Περιφερειακής Ενότητας Κοζάνης



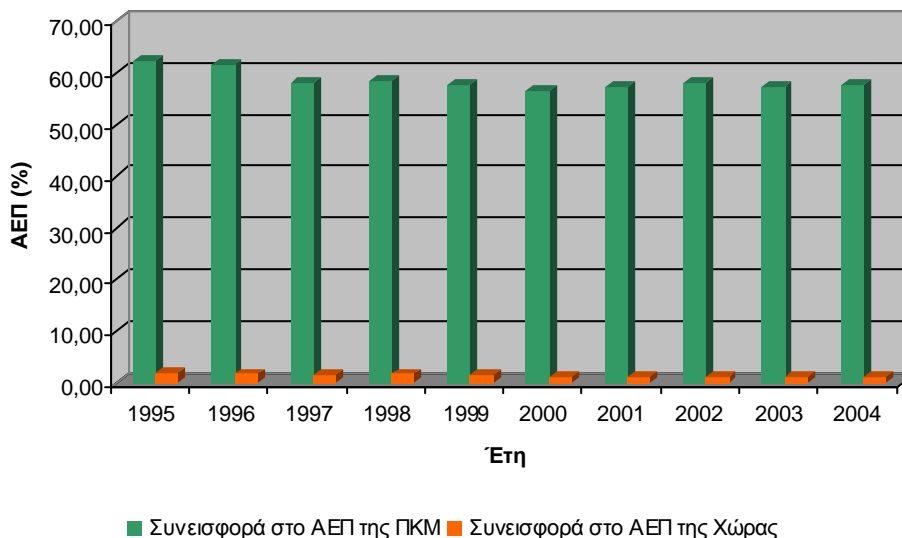
Πηγή: ΕΣΥΕ (2002, 2003, 2004: Προσωρινά στοιχεία), Ιδία Επεξεργασία

Η ποσοστιαία συνεισφορά του ΑΕΠ της Περιφερειακής Ενότητας Κοζάνης στο ΑΕΠ της Περιφέρειας Δυτικής Μακεδονίας (Σχήμα 47) χαρακτηρίζεται εξαιρετικά σημαντική αφού κατά μέσο όρο και καθ' όλη τη διάρκεια της δεκαετίας κυμαίνονταν στο 55-60%, παρά τις επιμέρους αυξομειώσεις. Η συνολική μεταβολή της ποσοστιαίας συνεισφοράς του ΑΕΠ της Περιφερειακής Ενότητας σε επίπεδο Περιφέρειας, για την εν λόγω περίοδο, αφορά σε μείωση κατά 4,8% περίπου.

Η εικόνα της εξέλιξης της ποσοστιαίας συνεισφοράς του ΑΕΠ της Περιφερειακής Ενότητας Κοζάνης σε επίπεδο χώρας (Σχήμα 47) δεν είναι ενθαρρυντική, αφού η συνολική μεταβολή της ποσοστιαίας συνεισφοράς του ΑΕΠ της Περιφερειακής Ενότητας για την εν λόγω περίοδο αφορά σε μείωση κατά -34% περίπου. Το γεγονός αυτό φαίνεται ότι οφείλεται, τουλάχιστον εν μέρει, στο χαμηλότερο ρυθμό αύξησης του ΑΕΠ της Περιφερειακής Ενότητας σε σχέση με αυτό της χώρας.

Α' ΦΑΣΗ: ΣΤΡΑΤΗΓΙΚΟΣ ΣΧΕΔΙΑΣΜΟΣ (ΥΦΙΣΤΑΜΕΝΗ ΚΑΤΑΣΤΑΣΗ – ΣΤΡΑΤΗΓΙΚΗ ΔΗΜΟΥ ΚΟΖΑΝΗΣ)

Σχήμα 47: Διαχρονική εξέλιξη της συνεισφοράς του ΑΕΠ Περιφερειακής Ενότητας Κοζάνης στο ΑΕΠ της Περιφέρειας Δυτικής Μακεδονίας και στο σύνολο της Χώρας



Πηγή: ΕΣΥΕ (2002, 2003, 2004: Προσωρινά στοιχεία), Ιδία Επεξεργασία

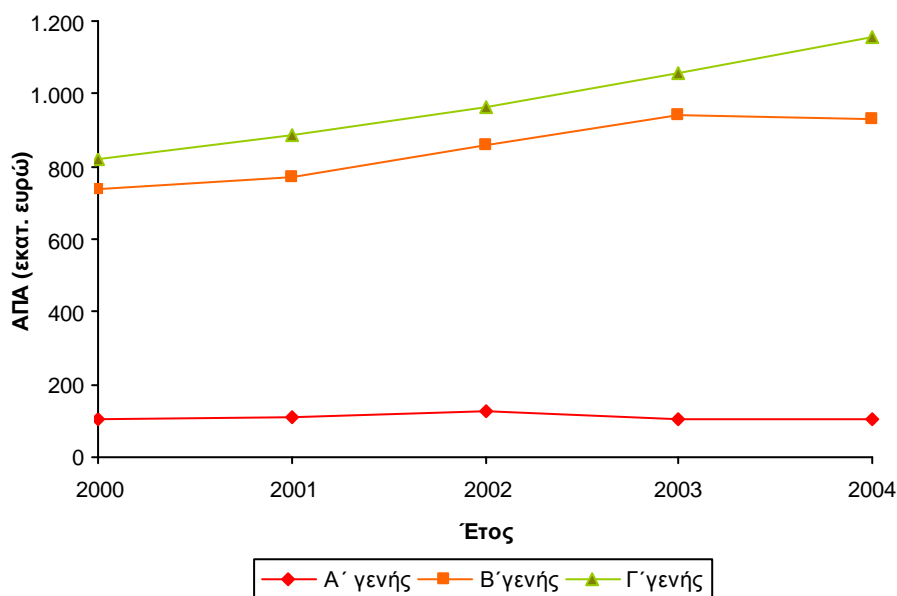
Αναφορικά με τη διάρθρωση του ΑΕΠ, αξίζει να σημειωθεί ότι από τα στοιχεία της ΕΣΥΕ για το 2002, προκύπτει ότι στη Δυτική Μακεδονία ο τομέας των υπηρεσιών υπερτερεί σαφώς όλων των υπολοίπων δραστηριοτήτων, υστερώντας όμως από τον εθνικό δείκτη.

Όπως φαίνεται και από το σχήμα που ακολουθεί, η ΑΠΑ της Περιφερειακής Ενότητας Κοζάνης για τον πρωτογενή τομέα δεν παρουσιάζει σημαντικές μεταβολές καθ' όλη τη διάρκεια της περιόδου από το 2000 έως το 2004, με μόνη εξαίρεση μία αισθητή αύξηση από το έτος 2001 στο 2002 (από 108 σε 127 εκατ. ευρώ). Η μεγαλύτερη προστιθέμενη αξία του πρωτογενή τομέα σημειώνεται το έτος 2002 (127 εκατ. ευρώ), ενώ συνολικά για την εν λόγω περίοδο μειώθηκε κατά 2%. Αναφορικά με την ΑΠΑ του δευτερογενή τομέα, αυτή αυξάνεται συνεχώς για την περίοδο 2000-2004. Συνολικά, η ΑΠΑ του δευτερογενή αυξήθηκε σημαντικά κατά 26%. Η ΑΠΑ της Περιφερειακής Ενότητας για τον τριτογενή τομέα αυξήθηκε κατά 41% περίπου, φτάνοντας το 2004 τα 1.154 εκατ. Ευρώ, από 820 εκατ. ευρώ που ήταν το 2000.

Σύμφωνα με τα στοιχεία της ΕΣΥΕ για την Περιφερειακή Ενότητα Κοζάνης, από τη σύγκριση των τομέων παραγωγής για τη περίοδο 2000-2004, συμπεραίνεται ότι το μεγαλύτερο μέρος της ΑΠΑ προέρχεται από τον τριτογενή τομέα. Μάλιστα φαίνεται ότι για την εν λόγω περίοδο, το ποσοστό κατά το οποίο μειώνεται η συνεισφορά των άλλων δύο τομέων παραγωγής στη συνολική ΑΠΑ της Περιφερειακής Ενότητας, καλύπτεται από τον τριτογενή τομέα.

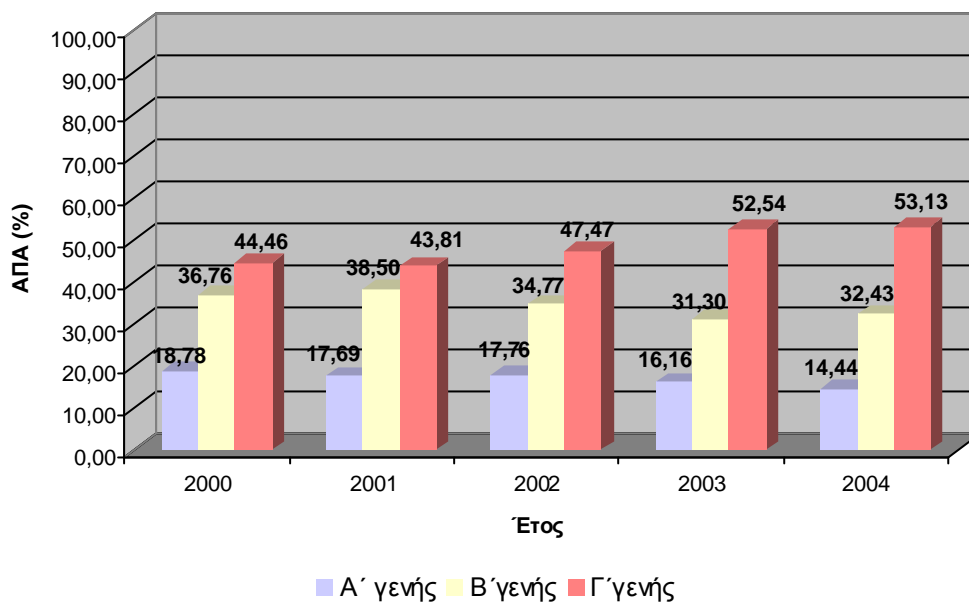
Α' ΦΑΣΗ: ΣΤΡΑΤΗΓΙΚΟΣ ΣΧΕΔΙΑΣΜΟΣ (ΥΦΙΣΤΑΜΕΝΗ ΚΑΤΑΣΤΑΣΗ – ΣΤΡΑΤΗΓΙΚΗ ΔΗΜΟΥ ΚΟΖΑΝΗΣ)

Σχήμα 48: Διαχρονική εξέλιξη της ΑΠΑ Περιφερειακής Ενότητας Κοζάνης κατά τομέα παραγωγής



Πηγή: ΕΣΥΕ (2002, 2003, 2004: Προσωρινά στοιχεία), Ιδία Επεξεργασία

Σχήμα 49: Διαχρονική εξέλιξη ΑΠΑ κατά τομέα παραγωγής στην Περιφερειακή Ενότητα Κοζάνης



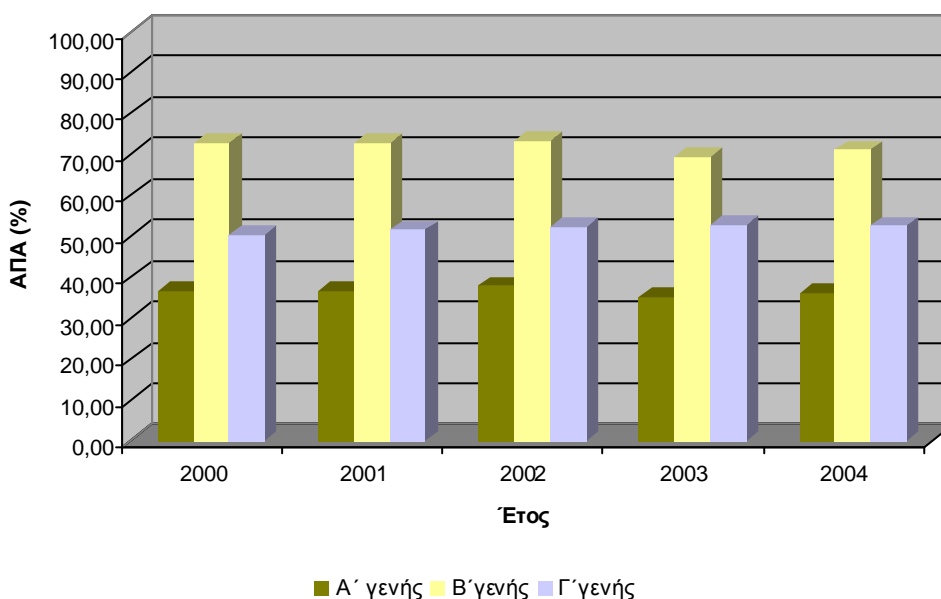
Πηγή: ΕΣΥΕ (2002, 2003, 2004: Προσωρινά στοιχεία), Ιδία Επεξεργασία

Όσον αφορά στη συνεισφορά της ΑΠΑ της Περιφερειακής Ενότητας Κοζάνης στη συνολική ΑΠΑ της Περιφέρειας Δυτικής Μακεδονίας ανά τομέα παραγωγής, παρατηρείται ότι καθ' όλη τη διάρκεια της περιόδου 2000-2004, ο τομέας παραγωγής με τη μεγαλύτερη συμβολή στην ΑΠΑ της Περιφέρειας του ίδιου τομέα

Α΄ ΦΑΣΗ: ΣΤΡΑΤΗΓΙΚΟΣ ΣΧΕΔΙΑΣΜΟΣ (ΥΦΙΣΤΑΜΕΝΗ ΚΑΤΑΣΤΑΣΗ – ΣΤΡΑΤΗΓΙΚΗ ΔΗΜΟΥ ΚΟΖΑΝΗΣ)

είναι ο δευτερογενής και έπονται κατά σειρά προτεραιότητας ο τριτογενής και ο πρωτογενής τομέας. Το μέσο ποσοστό συνεισφοράς της ΑΠΑ του δευτερογενή τομέα ανέρχεται σε 70% περίπου, του τριτογενή σε 50% περίπου και του πρωτογενή σε 50% περίπου. Είναι χαρακτηριστικό ότι παρά τις επιμέρους διακυμάνσεις της ΑΠΑ, το ποσοστό συνεισφοράς της ΑΠΑ της Περιφερειακής Ενότητας Κοζάνης στη συνολική ΑΠΑ της Περιφέρειας δεν παρουσιάζει μεγάλες αποκλίσεις μεταξύ των τομέων παραγωγής και είναι υψηλό.

Σχήμα 50: Διαχρονική εξέλιξη της συνεισφοράς της ΑΠΑ Περιφερειακής Ενότητας Κοζάνης στη συνολική ΑΠΑ της Περιφέρειας Δυτικής Μακεδονίας κατά τομέα παραγωγής

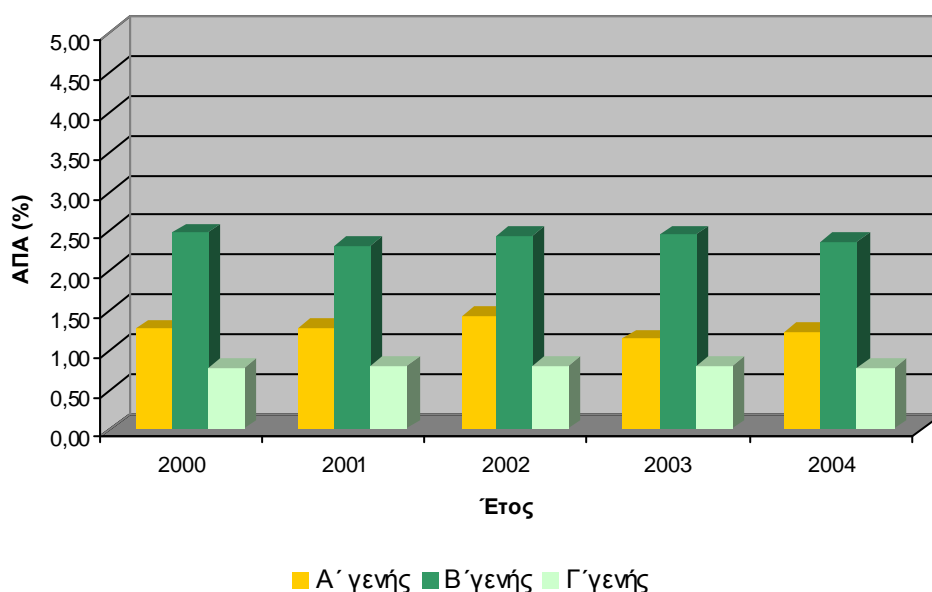


Πηγή: ΕΣΥΕ (2002, 2003, 2004: Προσωρινά στοιχεία), Ιδία Επεξεργασία

Όπως φαίνεται και στο κάτωθι σχήμα, την περίοδο 2000-2004 ο δευτερογενής τομέας της Περιφερειακής Ενότητας Κοζάνης είναι αυτός που συμβάλλει περισσότερο στη συνολική ΑΠΑ του ίδιου τομέα της Χώρας, με μέσο ποσοστό 2,4%. Ακολουθεί ο πρωτογενής τομέας με μέσο ποσοστό 1,1% και τέλος ο τριτογενής τομέας με μέσο ποσοστό 0,7%, περίπου. Γενική διαπίστωση αποτελεί ότι η ποσοστιαία συνεισφορά της ΑΠΑ της Περιφερειακής Ενότητας στη συνολική ΑΠΑ της χώρας σε καθέναν από τους τρεις τομείς παραγωγής διαχρονικά δεν παρουσιάζει αξιοσημείωτες διακυμάνσεις.

Α' ΦΑΣΗ: ΣΤΡΑΤΗΓΙΚΟΣ ΣΧΕΔΙΑΣΜΟΣ (ΥΦΙΣΤΑΜΕΝΗ ΚΑΤΑΣΤΑΣΗ – ΣΤΡΑΤΗΓΙΚΗ ΔΗΜΟΥ ΚΟΖΑΝΗΣ)

Σχήμα 51: Διαχρονική εξέλιξη της συνεισφοράς της ΑΠΑ Περιφερειακής Ενότητας Κοζάνης στη συνολική ΑΠΑ της Χώρας κατά τομέα παραγωγής



Πηγή: ΕΣΥΕ (2002, 2003, 2004: Προσωρινά στοιχεία), Ιδία Επεξεργασία.

2.1.4.2 Οικονομικά Ενεργός Πληθυσμός – Απασχόληση – Ανεργία

Δημοτική Ενότητα Κοζάνης

Ο οικονομικά ενεργός πληθυσμός της Δημοτικής Ενότητας Κοζάνης, μεταξύ των δύο τελευταίων απογραφών της ΕΣΥΕ (1991, 2001) έχει αυξηθεί κατά 28,14%, καθώς από 15.291 που ήταν το 1991 ανήλθε σε 19.594 το 2001. Ιδιαίτερα θετικά αξιολογείται το γεγονός ότι ο οικονομικά ενεργός πληθυσμός αυξήθηκε ως ποσοστό του συνολικού πληθυσμού, την περίοδο αυτή, υπερβαίνοντας τα αντίστοιχα ποσοστά της χώρας και συγκλίνοντας περισσότερο με τα αντίστοιχα ποσοστά άλλων αστικών Δήμων. Στο σύνολο του η Περιφερειακή Ενότητα Κοζάνης εξακολουθεί να υπολείπεται της χώρας.

Πίνακας 17: Οικονομικά ενεργός πληθυσμός (%) Δημοτικής Ενότητας Κοζάνης, Περιφερειακής Ενότητας Κοζάνης, Περιφέρειας Δυτικής Μακεδονίας, Χώρας (1991, 2001)

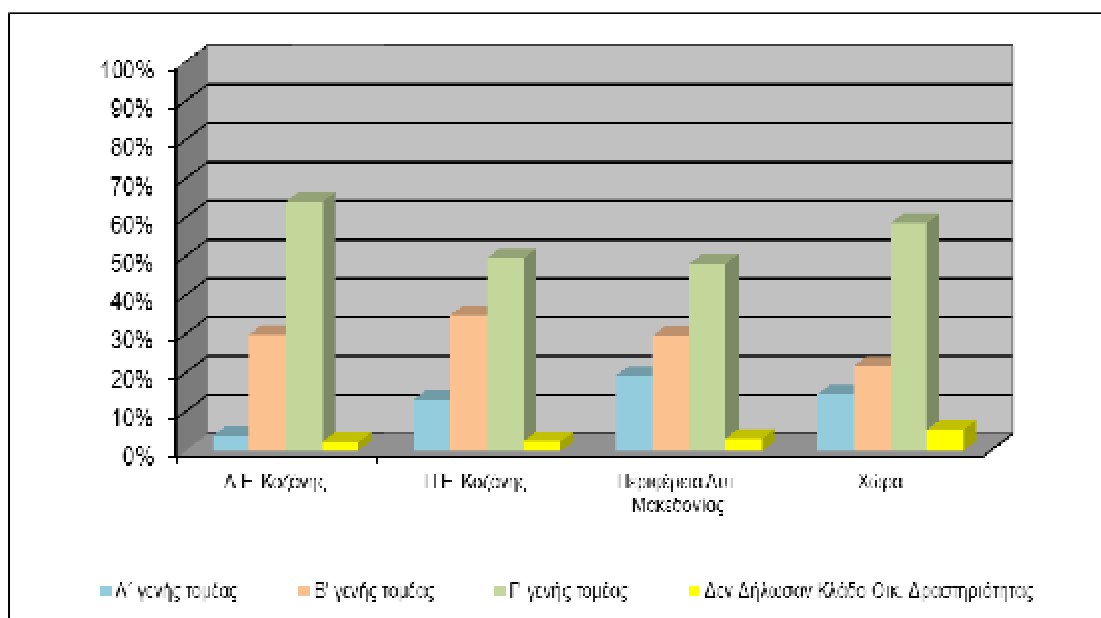
Γεωγραφική Περιοχή	Οικονομικά Ενεργός Πληθυσμός (%)	
	1991	2001
Δημοτική Ενότητα Κοζάνης	41,81%	44,45%
Περιφερειακή Ενότητα Κοζάνης	39,67%	41,61%
Χώρα	43,50%	43,53%

Πηγή: ΕΣΥΕ (1991, 2001), Ιδία Επεξεργασία.

Α' ΦΑΣΗ: ΣΤΡΑΤΗΓΙΚΟΣ ΣΧΕΔΙΑΣΜΟΣ (ΥΦΙΣΤΑΜΕΝΗ ΚΑΤΑΣΤΑΣΗ – ΣΤΡΑΤΗΓΙΚΗ ΔΗΜΟΥ ΚΟΖΑΝΗΣ)

Ο τομέας που συγκεντρώνει το μεγαλύτερο ποσοστό απασχόλησης είναι ο τριτογενής τομέας (64%) και ακολουθούν ο δευτερογενής (30%) και ο πρωτογενής τομέας (4%). Αυτή η ποσοστιαία κατανομή αποκλίνει σημαντικά τόσο για τον πρωτογενή τομέα όσο και για τον τριτογενή, από την αντίστοιχη σε επίπεδο Νομού (13%, 50%), σε επίπεδο Περιφέρειας (19%, 48%) και σε επίπεδο Χώρας (14%, 59%). Η έντονη βιομηχανική δραστηριότητα στην Περιφερειακή Ενότητα Κοζάνης και στη Δημοτική Ενότητα Κοζάνης απεικονίζεται στις υψηλότερες τιμές (αριθμητικά και ποσοστιαία) του δείκτη απασχόλησης στον δευτερογενή τομέα. Το πολύ υψηλό ποσοστό συμβολής του τριτογενούς τομέα στη διαμόρφωση της απασχόλησης της Δημοτικής Ενότητας φανερώνει τον έντονο βαθμό αστικοποίησης και τριτογενοποίησης των παραγωγικών δραστηριοτήτων, φαινομένων που διαρκώς εξαπλώνονται και αναπτύσσονται με περισσότερη ένταση τα τελευταία χρόνια, μετά το 2001. Ειδικά όσον αφορά στον πρωτογενή, τα χαμηλά ποσοστά απασχόλησης στον τομέα οφείλονται στην περιθωριακή του θέση για τους κατοίκους της πόλης της Κοζάνης, η πληθυσμιακή βαρύτητα της οποίας είναι βαρύνουσα σε επίπεδο της Δημοτικής Ενότητας. Αντιθέτως, σε αρκετές Τοπικές Κοινότητες της περιοχής αποτελεί σημαντική δραστηριότητα, στην οποία απασχολείται η πλειοψηφία των εργαζομένων. Πολύ υψηλά ποσοστά απασχόλησης, σε σχέση με την υπόλοιπη χώρα, παρατηρούνται και στον δευτερογενή τομέα, με την Τοπική Κοινότητα Εξοχής να συγκεντρώνει αριθμό απασχολούμενων στο δευτερογενή σημαντικά υψηλότερο από τους υπόλοιπους κλάδους (66%).

Σχήμα 52: Ποσοστιαία κατανομή απασχολούμενων ανά οικονομικό τομέα παραγωγής Δημοτικής Ενότητας Κοζάνης, Περιφερειακής Ενότητας Κοζάνης, Περιφέρειας Δυτ. Μακεδονίας και Χώρας (2001)



Πηγή: Απογραφή ΕΣΥΕ 2001, Ιδία Επεξεργασία

Α' ΦΑΣΗ: ΣΤΡΑΤΗΓΙΚΟΣ ΣΧΕΔΙΑΣΜΟΣ (ΥΦΙΣΤΑΜΕΝΗ ΚΑΤΑΣΤΑΣΗ – ΣΤΡΑΤΗΓΙΚΗ ΔΗΜΟΥ ΚΟΖΑΝΗΣ)

Πίνακας 18: Ποσοστιαία κατανομή απασχολούμενων ανά τομέα παραγωγής και Τοπική Κοινότητα της Δημοτικής Ενότητας Κοζάνης (2001)

Γεωγραφική Περιοχή	Τομέας Παραγωγής			
	Απασχ/νοι Πρωτογενή	Απασχ/νοι Δευτερογενή	Απασχ/νοι Τριτογενή	Δεν Δήλωσαν Κλάδο Οικ. Δραστηριότητας
Τ.Κ. Κοζάνης	1%	28%	68%	2%
Τ.Κ. Αλωνακίων	35%	33%	30%	3%
Τ.Κ. Ανθότοπου	56%	27%	16%	0%
Τ.Κ. Βαπερού	11%	35%	54%	0%
Τ.Κ. Εξοχής	9%	66%	25%	0%
Τ.Κ. Καλαμιάς	34%	34%	32%	0%
Τ.Κ. Καρυδίτσας	11%	42%	44%	4%
Τ.Κ. Κοίλων	4%	45%	50%	0%
Τ.Κ. Λευκόβρυσης	5%	30%	62%	3%
Τ.Κ. Λευκοπηγής	7%	45%	47%	0%
Τ.Κ. Λυγερής	39%	33%	27%	0%
Δ.Δ. Μεταμορφώσεως	17%	45%	38%	0%
Τ.Κ. Ξηρολίμνης	24%	24%	52%	0%
Τ.Κ. Οινόης	48%	14%	36%	2%
Τ.Κ. Πετρανών	14%	40%	44%	2%
Δ.Δ. Πρωτοχωρίου	16%	36%	48%	0%
Τ.Κ. Πτελέας	34%	34%	28%	4%
Τ.Κ. Σκήτης	43%	28%	27%	2%
Τ.Κ. Χαραυγής	4%	42%	51%	4%
Δ.Ε. Κοζάνης	4%	30%	64%	2%
Π.Ε. Κοζάνης	13%	35%	50%	2%
Περ. Δυτ. Μακεδονίας	19%	30%	48%	3%
Χώρα	14%	22%	59%	5%

Πηγή: Απογραφή ΕΣΥΕ 2001, Ιδία Επεξεργασία

Σύμφωνα με τα στοιχεία της απογραφής της ΕΣΥΕ για την κλαδική διάρθρωση των απασχολούμενων στη Δημοτική Ενότητα Κοζάνης, που αφορούν στο έτος 1991, τα οποία παρουσιάζονται στον Πίνακα που ακολουθεί, διαπιστώνεται ότι δεν υπάρχει μόνο ένας κλάδος που να υπερέχει των υπολοίπων. Αναλυτικότερα, το μεγαλύτερο ποσοστό (13,5%) ήτοι 2.067 άτομα, απασχολούνταν στον κλάδο «Εμπόριο και επισκευές» και ακολουθούσε με μικρή διαφορά ο πολύ σημαντικός για την περιοχή

Α' ΦΑΣΗ: ΣΤΡΑΤΗΓΙΚΟΣ ΣΧΕΔΙΑΣΜΟΣ (ΥΦΙΣΤΑΜΕΝΗ ΚΑΤΑΣΤΑΣΗ – ΣΤΡΑΤΗΓΙΚΗ ΔΗΜΟΥ ΚΟΖΑΝΗΣ)

κλάδος «Παροχή ηλεκτρικού ρεύματος, φυσικού αερίου και νερού» (1.774 ή 11,6%). Στον κλάδο «Δημόσια Διοίκηση και άμυνα, υποχρεωτική ασφάλιση» είχαν βρει απασχόληση 1.392 άτομα ή το 9,1% του εργατικού δυναμικού, κατατάσσοντας τον στην τρίτη θέση από πλευράς απασχόλησης. Ακολουθούσαν ο κλάδος «Μεταποιητικές Βιομηχανίες» (8,7%) και ο κλάδος «Εκπαίδευση» (7,3%).

Με την πάροδο μιας δεκαετίας η κατανομή της απασχόλησης ανά κλάδο δεν άλλαξε σημαντικά. Συγκεκριμένα, το 2001 η απασχόληση στον κλάδο «Εμπόριο και επισκευές» ενισχύθηκε περαιτέρω κατά 2,4 ποσοστιαίες μονάδες με το ποσοστό του να ανέρχεται σε 15,9% ενώ στους κλάδους «Παροχή ηλεκτρικού ρεύματος, φυσικού αερίου και νερού» και «Μεταποιητικές Βιομηχανίες» μειώθηκε κατά 2,5 και 2,1 ποσοστιαίες μονάδες και τα ποσοστά ανήλθαν σε 9,1% και 6,6% αντίστοιχα. Μικρή αύξηση της απασχόλησης σημειώθηκε στους άλλους δύο σημαντικούς κλάδους, δηλαδή της «Δημόσιας διοίκησης και άμυνας, υποχρεωτικής ασφάλισης» και της «Εκπαίδευσης».

Η κλαδική διάρθρωση των απασχολούμενων της Δημοτικής Ενότητας Κοζάνης συνολικά, για το έτος 2001, δεν διαφέρει σημαντικά από την αντίστοιχη της Περιφέρειας Δυτικής Μακεδονίας και της χώρας, εκτός από την περίπτωση του κλάδου «Γεωργία, κτηνοτροφία, θήρα, δασοκομία και αλιεία», ο οποίος είναι ιδιαίτερα σημαντικός σε επίπεδο Περιφέρειας.

Πίνακας 19: Κατανομή της απασχόλησης κατά ομάδα κλάδων οικονομικής δραστηριότητας (πραγματικός πληθυσμός)

Οικονομικός Κλάδος	Απασχ/νοι (Αρ. & %)	Δημοτική Ενότητα Κοζάνης		Περιφέρεια Δυτικής Μακεδονίας		Σύνολο Χώρας	
		1991	2001	1991	2001	1991	2001
Νέοι, Μη δυνάμενοι να καταταγούν κατά κλάδο	Αριθμός	1.887	1.681	12.444	12.990	464.641	490.678
	%	12,3	9,1	12,0	11,2	12,0	10,6
Γεωργία κτηνοτροφία θήρα και δασοκομία, αλιεία	Αριθμός	893	641	22.196	19.166	671.476	621.043
	%	5,8	3,5	21,4	16,6	17,3	13,4
Ορυχεία και λατομεία	Αριθμός	494	806	2.079	3.225	16019	12.136
	%	3,2	4,4	2,0	2,8	0,4	0,3
Μεταποιητικές βιομηχανίες	Αριθμός	1331	1.230	16.696	13.246	534.734	531.566
	%	8,7	6,6	16,1	11,5	13,8	11,5
Παροχή ηλεκτρικού ρεύματος φυσικού αερίου και νερού	Αριθμός	1774	1.681	6.956	6.229	33.705	38.547
	%	11,6	9,1	6,7	5,4	0,9	0,8
Κατασκευές	Αριθμός	1000	1.546	7.639	10.559	289.468	376.779
	%	6,5	8,4	7,4	9,1	7,4	8,2

Α' ΦΑΣΗ: ΣΤΡΑΤΗΓΙΚΟΣ ΣΧΕΔΙΑΣΜΟΣ (ΥΦΙΣΤΑΜΕΝΗ ΚΑΤΑΣΤΑΣΗ – ΣΤΡΑΤΗΓΙΚΗ ΔΗΜΟΥ ΚΟΖΑΝΗΣ)

Οικονομικός Κλάδος	Απασχ/νοι (Αρ. & %)	Δημοτική Ενότητα Κοζάνης		Περιφέρεια Δυτικής Μακεδονίας		Σύνολο Χώρας	
		1991	2001	1991	2001	1991	2001
Εμπόριο & επισκευές	Αριθμός	2067	2.937	9.323	13.053	507.589	643.677
	%	13,5	15,9	9,0	11,3	13,1	13,9
Μεταφορές αποθήκευση και επικοινωνίες	Αριθμός	942	847	4112	4.036	250.018	282.555
	%	6,2	4,6	4,0	3,5	6,4	6,1
Ενδιάμεσοι χρημ/τικοί οργανισμοί, διαχείριση ακίν. περιουσίας	Αριθμός	745	1.377	3.007	5.482	208.611	361.196
	%	4,9	7,4	2,9	4,7	5,4	7,8
Ξενοδοχεία και εστιατόρια	Αριθμός	513	961	2.988	5.557	155.021	274.381
	%	3,4	5,2	2,9	4,8	4,0	5,9
Δημόσια διοίκηση και άμυνα, υποχρεωτική κοινωνική ασφάλιση	Αριθμός	1392	1.615	6.209	8.002	295.666	330.328
	%	9,1	8,7	6,0	6,9	7,6	7,1
Εκπαίδευση	Αριθμός	1.110	1.644	5.086	6.947	188.980	258.194
	%	7,3	8,9	4,9	6,0	4,9	5,6
Υγεία και κοινωνική μέριμνα	Αριθμός	697	906	2.778	3.966	141.264	192.522
	%	4,6	4,9	2,7	3,4	3,6	4,2
Λοιπές υπηρεσίες	Αριθμός	446	637	2.198	3145	128.965	209.220
	%	2,9	3,4	2,1	2,7	3,3	4,5
Σύνολο οικ. ενεργού πληθ.	Αριθμός	15.291	18.509	103.711	115.603	3.886.157	4.622.822
	%	100	100	100	100	100	100

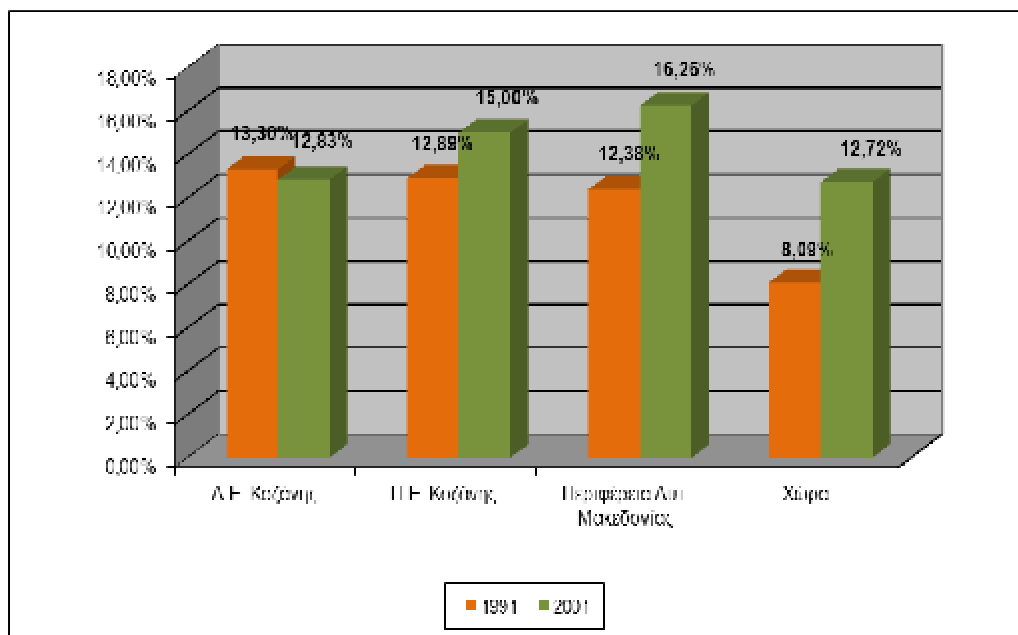
Πηγή: Απογραφή ΕΣΥΕ (1991, 2001), Ιδία Επεξεργασία

Στην Περιφερειακή Ενότητα Κοζάνης καταγράφεται το 2,5% του συνόλου των εγγεγραμμένων ανέργων της χώρας με αποτέλεσμα ο Νομός να κατατάσσεται 6^{ος} σε πανελλαδικό επίπεδο. Ωστόσο, για την περίοδο 1991-2001, το ποσοστό ανεργίας της Δημοτικής Ενότητας Κοζάνης δεν ακολουθεί την ίδια τάση, σε σύγκριση με τις ευρύτερες χωρικές ενότητες στις οποίες εντάσσεται. Το ποσοστό ανεργίας στη Δημοτική Ενότητα Κοζάνης για την περίοδο 1991-2001, σημείωσε μικρή μείωση, σύμφωνα με τα στοιχεία των απογραφών της ΕΣΥΕ (1991, 2001), αφού από 13,30% μειώθηκε σε 12,83%. Αντίθετα, στην Περιφερειακή Ενότητα Κοζάνης (1991: 12,89%, 2001: 15%), στην Περιφέρεια Δυτικής Μακεδονίας (1991: 12,38%, 2001: 16,26%) και στη χώρα (1991: 8,09%, 2001: 12,72%) η ανεργία αυξήθηκε αισθητά.

Α' ΦΑΣΗ: ΣΤΡΑΤΗΓΙΚΟΣ ΣΧΕΔΙΑΣΜΟΣ (ΥΦΙΣΤΑΜΕΝΗ ΚΑΤΑΣΤΑΣΗ – ΣΤΡΑΤΗΓΙΚΗ ΔΗΜΟΥ ΚΟΖΑΝΗΣ)

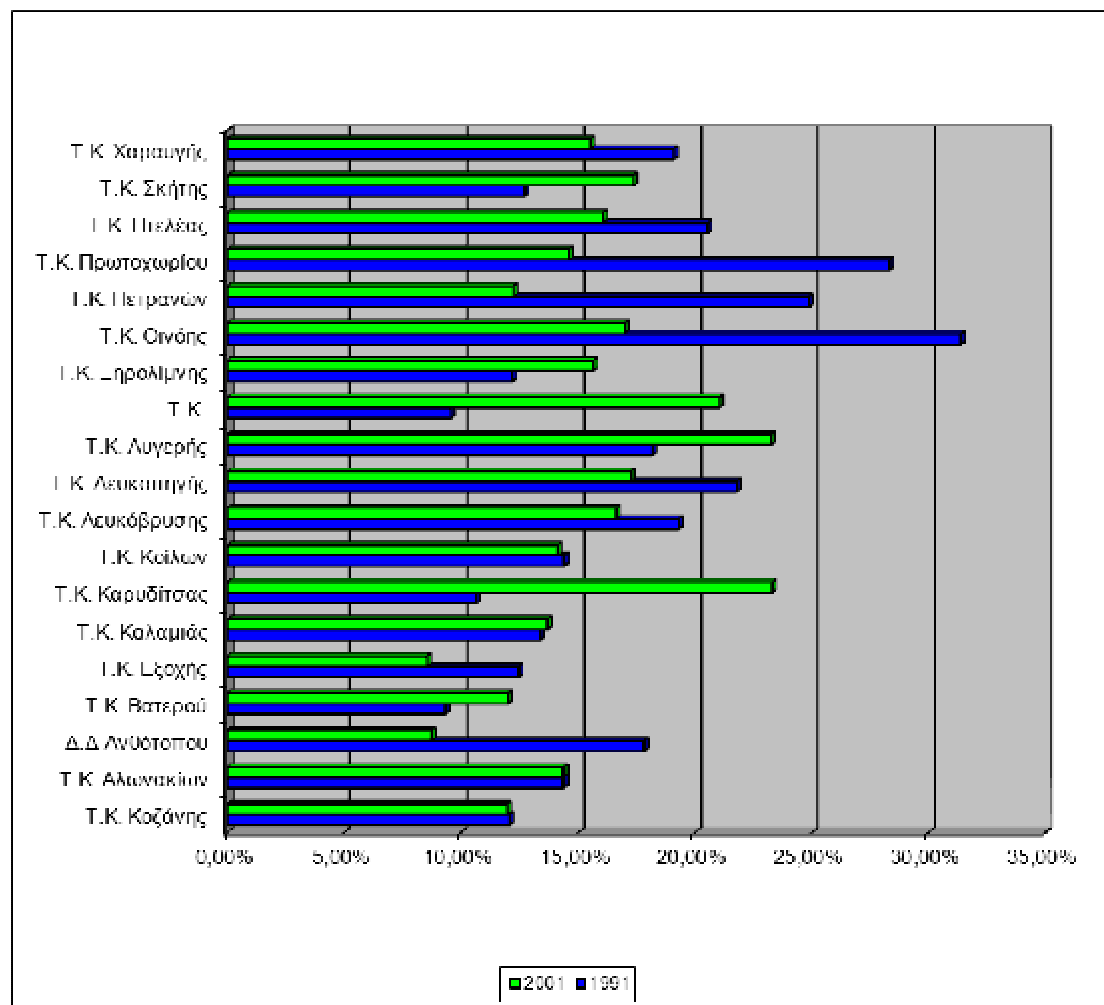
Όσον αφορά στην διαχρονική εξέλιξη της ανεργίας ανά Τοπική Κοινότητα, παρατηρείται ότι στις δώδεκα (12) από τις συνολικά δεκαεννέα (19) Τοπικές Κοινότητες το ποσοστό ανεργίας μειώθηκε. Οι μοναδικές Τοπικές Κοινότητες στις οποίες αυξήθηκε η ανεργία είναι η Τ.Κ. Βατερού, η Τ.Κ. Καλαμιάς, η Τ.Κ. Καρυδίτσας, η Τ.Κ. Λυγερής, η Τ.Κ. Μεταμόρφωσης, η Τ.Κ. Ξηρολίμνης και η Τ.Κ. Σκήτης. Οι Τοπικές Κοινότητες με τα υψηλότερα ποσοστά ανεργίας είναι η Τ.Κ. Καρυδίτσας (23,31%), η Τ.Κ. Λυγερής (23,26%) και η Τ.Κ. Μεταμορφώσεως (21,05%).

Σχήμα 53: Εξέλιξη ανεργίας Δημοτικής Ενότητας Κοζάνης, Περιφερειακής Ενότητας Κοζάνης, Περιφέρειας Δυτ. Μακεδονίας, Χώρας



Πηγή: Απογραφή ΕΣΥΕ 1991-2001, Ιδία Επεξεργασία

Σχήμα 54: Διαχρονική εξέλιξη ποσοστού ανεργίας στις Τοπικές Κοινότητες της Δημοτικής Ενότητας Κοζάνης



Πηγή: Απογραφή ΕΣΥΕ (1991, 2001), Ιδία Επεξεργασία

Δημοτική Ενότητα Αιανής

Ο οικονομικά ενεργός πληθυσμός της Δημοτικής Ενότητας Αιανής, βάσει της τελευταίας απογραφής της ΕΣΥΕ (2001) ανέρχεται σε 1.378 άτομα, αποτελώντας το 41,2% του συνολικού πληθυσμού της περιοχής, ποσοστό το οποίο συγκλίνει με το αντίστοιχο της Περιφερειακής Ενότητας Κοζάνης, της Περιφέρειας Δυτικής Μακεδονίας και της Χώρας (41,61%, 42,6% και 43,53% αντίστοιχα).

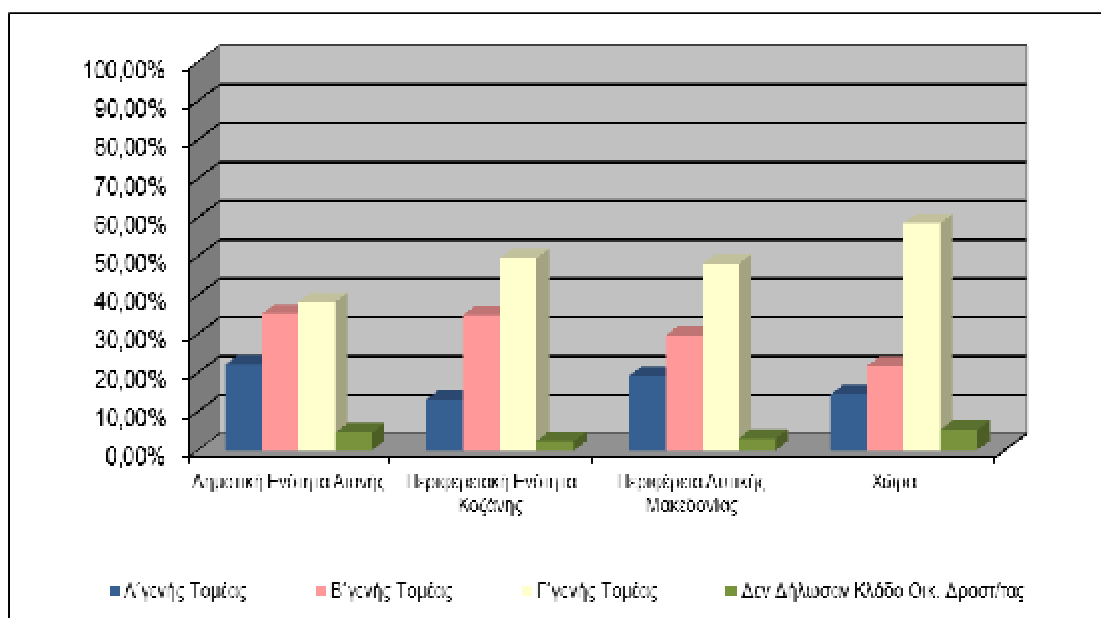
Όσον αφορά στη διάρθρωση της απασχόλησης, το μεγαλύτερο ποσοστό των απασχολούμενων συγκεντρώνεται στον τριτογενή τομέα παραγωγής (38,29%) και ακολούθως στον δευτερογενή (35,18%) και πρωτογενή τομέα (22,01%). Η ποσοστιαία κατανομή συγκλίνει με αυτήν της Περιφερειακής Ενότητας Κοζάνης, της Περιφέρειας Δυτικής Μακεδονίας και της Χώρας με το ποσοστό απασχολούμενων στον τριτογενή τομέα της Δημοτικής Ενότητας να είναι μικρότερο από των άλλων γεωγραφικών περιοχών και το ποσοστό απασχολούμενων στον δευτερογενή και πρωτογενή τομέα να είναι υψηλότερο.

Α' ΦΑΣΗ: ΣΤΡΑΤΗΓΙΚΟΣ ΣΧΕΔΙΑΣΜΟΣ (ΥΦΙΣΤΑΜΕΝΗ ΚΑΤΑΣΤΑΣΗ – ΣΤΡΑΤΗΓΙΚΗ ΔΗΜΟΥ ΚΟΖΑΝΗΣ)

Το πολύ υψηλό ποσοστό συμβολής του τριτογενούς τομέα στη διαμόρφωση της απασχόλησης της Δημοτικής Ενότητας φανερώνει τον έντονο βαθμό αστικοποίησης και τριτογενοποίησης των παραγωγικών δραστηριοτήτων, φαινομένων που διαρκώς εξαπλώνονται και αναπτύσσονται με περισσότερη ένταση τα τελευταία χρόνια, μετά το 2001.

Σε επίπεδο Τοπικών Κοινοτήτων, οι Τοπικές Κοινότητες Αιανής, Κερασείας και Ροδιανής παρουσιάζουν υψηλή συγκέντρωση απασχολούμενων στον τριτογενή τομέα παραγωγής. Το μεγαλύτερο ποσοστό απασχολούμενων στις Τοπικές Κοινότητες Κτενίου, Ρυμνίου και Χρωμίου παρατηρείται στον πρωτογενή τομέα παραγωγής, ενώ για την Τοπική Κοινότητα Αγ. Παρασκευής στον δευτερογενή τομέα παραγωγής.

Σχήμα 55: Ποσοστιαία κατανομή απασχολούμενων ανά οικονομικό τομέα παραγωγής Δημοτικής Ενότητας Αιανής, Περιφερειακής Ενότητας Κοζάνης, Περιφέρειας Δυτ. Μακεδονίας και Χώρας (2001)



Πηγή: Απογραφή ΕΣΥΕ 2001, Ιδία Επεξεργασία

Πίνακας 20: Ποσοστιαία κατανομή απασχολούμενων ανά τομέα παραγωγής και Τοπική Κοινότητα της Δημοτικής Ενότητας Αιανής (2001)

Γεωγραφική Περιοχή	Τομέας Παραγωγής			
	Απασχ/νοι Πρωτογενή	Απασχ/νοι Δευτερογενή	Απασχ/νοι Τριτογενή	Δεν Δήλωσαν Κλάδο Οικ. Δραστηριότητας
Τ.Κ. Αιανής	19,34%	34,15%	41,11%	5,40%
Τ.Κ. Αγίας Παρασκευής	13,40%	43,06%	39,71%	3,83%
Τ.Κ. Κερασεά	24,56%	33,33%	42,11%	0,00%
Τ.Κ. Κτένιον	64,10%	23,08%	12,82%	0,00%

Α' ΦΑΣΗ: ΣΤΡΑΤΗΓΙΚΟΣ ΣΧΕΔΙΑΣΜΟΣ (ΥΦΙΣΤΑΜΕΝΗ ΚΑΤΑΣΤΑΣΗ – ΣΤΡΑΤΗΓΙΚΗ ΔΗΜΟΥ ΚΟΖΑΝΗΣ)

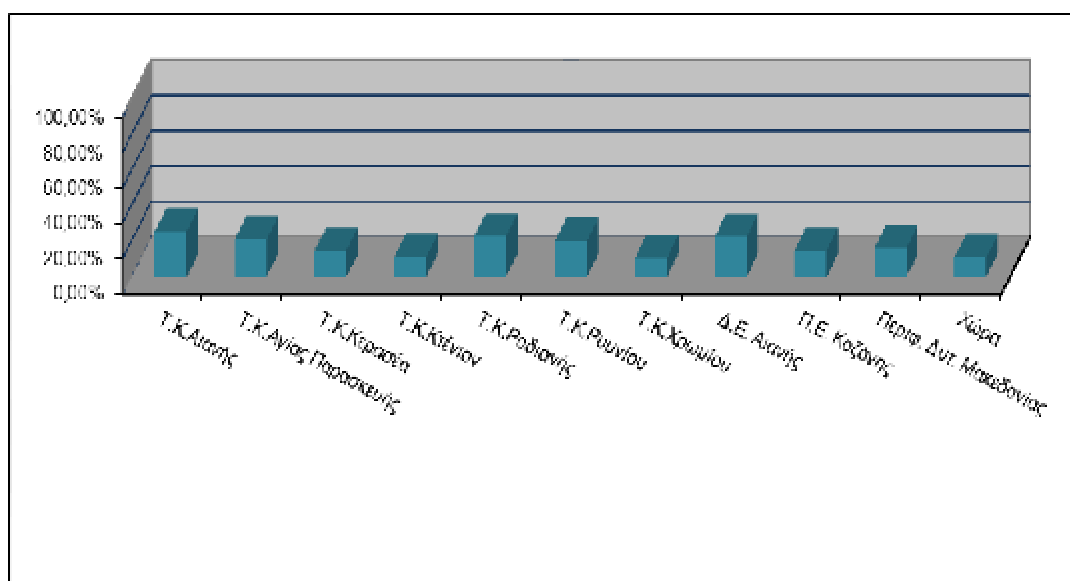
Γεωγραφική Περιοχή	Τομέας Παραγωγής			
	Απασχ/νοι Πρωτογενή	Απασχ/νοι Δευτερογενή	Απασχ/νοι Τριτογενή	Δεν Δήλωσαν Κλάδο Οικ. Δραστηριότητας
Τ.Κ. Ροδιανής	8,51%	42,55%	42,55%	6,38%
Τ.Κ. Ρυμνίου	48,94%	25,53%	23,40%	2,13%
Τ.Κ. Χρωμίου	58,14%	18,60%	18,60%	4,65%
Δημοτική Ενότητα Αιανής	22,01%	35,18%	38,29%	4,52%
Περιφερειακή Ενότητα Κοζάνης	13,17%	34,90%	49,51%	2,42%
Περιφέρεια Δυτικής Μακεδονίας	19,22%	29,59%	48,07%	3,12%
Χώρα	14,42%	21,75%	58,54%	5,29%

Πηγή: Απογραφή ΕΣΥΕ 2001, Ιδία Επεξεργασία

Το ποσοστό ανεργίας στη Δημοτική Ενότητα Αιανής, βάσει των στοιχείων της απογραφής του 2001 της ΕΣΥΕ, ανέρχεται σε 22,86%, ποσοστό ιδιαίτερα υψηλό και μάλιστα πολύ μεγαλύτερο από το αντίστοιχο των ευρύτερων γεωγραφικών ενοτήτων στις οποίες εντάσσεται η περιοχή. Πιο συγκεκριμένα, το ποσοστό ανεργίας για την Περιφερειακή Ενότητα Κοζάνης ανήλθε σε 14,99%, για την Περιφέρεια Δυτικής Μακεδονίας σε 16,26% και για τη Χώρα σε 11,1%.

Σε επίπεδο Τοπικών Κοινοτήτων, το μεγαλύτερο ποσοστό ανεργίας το εμφανίζει η Δημοτική Κοινότητα Αιανής (25,65%), η Τοπική Κοινότητα Αγ. Παρασκευής (21,43%) και η Τοπική Κοινότητα Ρυμνίου (20,34%).

Σχήμα 56: Ποσοστό ανεργίας στις Τοπικές Κοινότητες της Δημοτικής Ενότητας Αιανής, στην Περιφερειακή Ενότητα Κοζάνης, στην Περιφέρεια Δυτικής Μακεδονίας και στη Χώρα (2001)



Πηγή: Απογραφή ΕΣΥΕ 2001, Ιδία Επεξεργασία

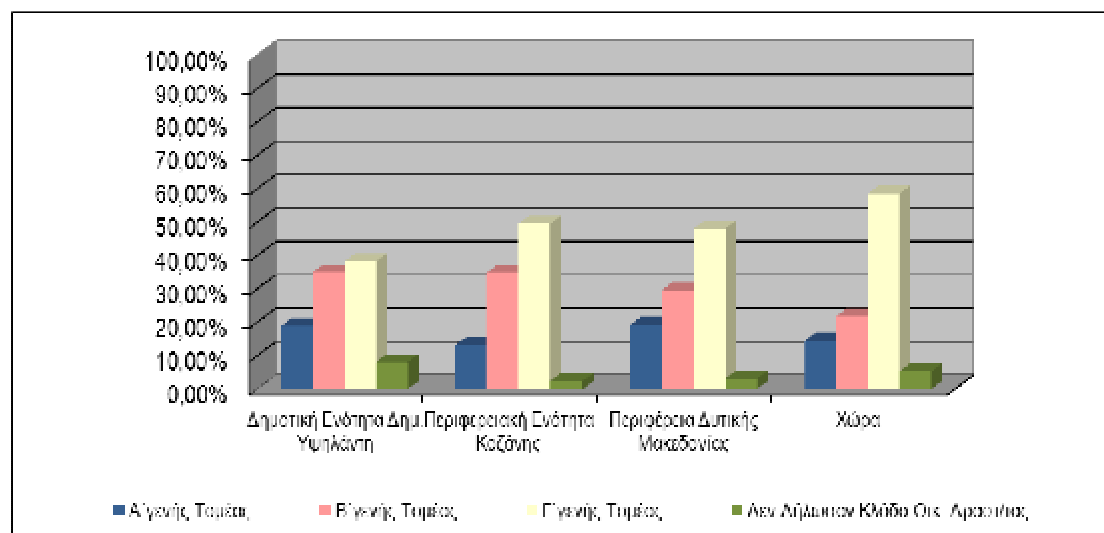
Δημοτική Ενότητα Δημητρίου Υψηλάντη

Ο οικονομικά ενεργός πληθυσμός της Δημοτικής Ενότητας Δημητρίου Υψηλάντη, σύμφωνα με την απογραφή της ΕΣΥΕ το 2001 ανέρχεται σε 1.046 άτομα και αποτελεί το 40,78% του συνολικού πληθυσμού της Δημοτικής Ενότητας, ενώ για την Περιφερειακή Ενότητα Κοζάνης και την Περιφέρεια Δυτικής Μακεδονίας είναι αντίστοιχα 41,61% και 42,58%. Συγκρίνοντας αυτά τα ποσοστά με το αντίστοιχο ποσοστό στο σύνολο της χώρας (46,80%), παρατηρείται ένα διαρθρωτικό πρόβλημα της ευρύτερης περιοχής της Δυτικής Μακεδονίας.

Το μεγαλύτερο ποσοστό των απασχολούμενων της Δημοτικής Ενότητας συγκεντρώνεται στον τριτογενή τομέα παραγωγής (38,18%), ενώ εξίσου σημαντικό είναι και το ποσοστό των απασχολούμενων του δευτερογενή τομέα παραγωγής το οποίο ανέρχεται σε 34,93%. Μικρότερο ποσοστό απασχόλησης αφορά στον πρωτογενή τομέα (18,85%).

Στις Τοπικές Κοινότητες Λιβερών και Ποντοκόμης, φαίνεται ότι το μεγαλύτερο μέρος του απασχολούμενου πληθυσμού εργάζεται σε κάποιον από τους κλάδους του δευτερογενή τομέα παραγωγής, αφού τα αντίστοιχα ποσοστά ανέρχονται σε 45,83% και 46,61%. Η μοναδική Τοπική Κοινότητα η οποία έχει περισσότερο αγροτικό χαρακτήρα είναι αυτή των Σιδερών, ενώ η απασχόληση στην Τοπική Κοινότητα Μαυροδενδρίου είναι προσανατολισμένη προς τον τομέα των υπηρεσιών (40,44%).

Σχήμα 57: Ποσοστιαία κατανομή απασχολούμενων ανά οικονομικό τομέα παραγωγής Δημοτικής Ενότητας Δημητρίου Υψηλάντη, Περιφερειακής Ενότητας Κοζάνης, Περιφέρειας Δυτ. Μακεδονίας και Χώρας (2001)



Πηγή: Απογραφή ΕΣΥΕ 2001, Ιδία Επεξεργασία

Πίνακας 21: Ποσοστιαία κατανομή απασχολούμενων ανά τομέα παραγωγής και Τοπική Κοινότητα της Δημοτικής Ενότητας Δημητρίου Υψηλάντη (2001)

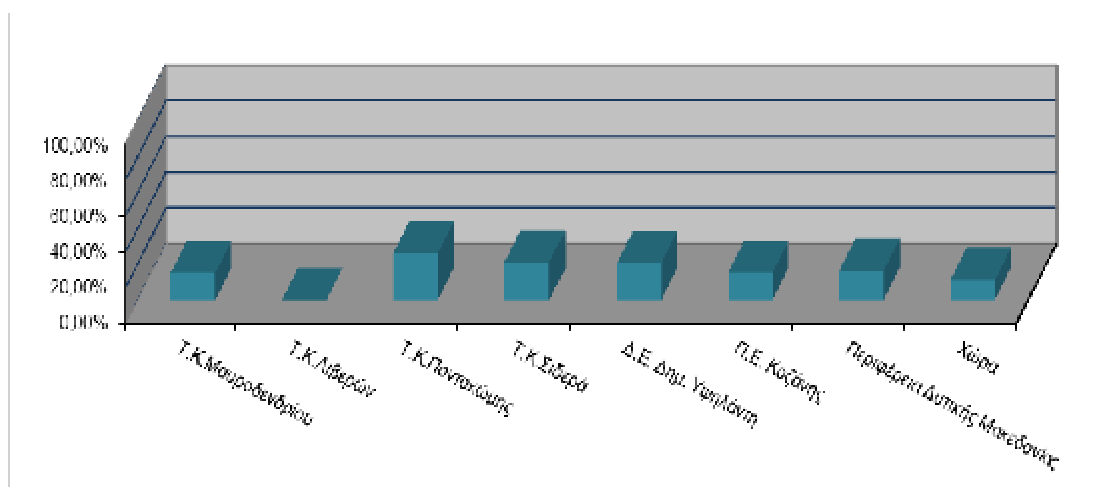
Α' ΦΑΣΗ: ΣΤΡΑΤΗΓΙΚΟΣ ΣΧΕΔΙΑΣΜΟΣ (ΥΦΙΣΤΑΜΕΝΗ ΚΑΤΑΣΤΑΣΗ – ΣΤΡΑΤΗΓΙΚΗ ΔΗΜΟΥ ΚΟΖΑΝΗΣ)

Γεωγραφική Περιοχή	Τομέας Παραγωγής			
	Απασχ/νοι Πρωτογενή	Απασχ/νοι Δευτερογενή	Απασχ/νοι Τριτογενή	Δεν Δήλωσαν Κλάδο Οικ. Δραστηριότητας
Τ.Κ. Μαυροδενδρίου	23,82%	27,15%	40,44%	8,59%
Τ.Κ. Λιβερών	4,17%	45,83%	41,67%	8,33%
Τ.Κ. Ποντοκώμης	6,19%	46,61%	37,46%	9,73%
Τ.Κ. Σιδερά	44,95%	22,02%	32,11%	0,92%
Δημοτική Ενότητα Δημητρίου Υψηλάντη	18,85%	34,93%	38,18%	8,04%
Περιφερειακή Ενότητα Κοζάνης	13,17%	34,90%	49,51%	2,42%
Περιφέρεια Δυτικής Μακεδονίας	19,22%	29,59%	48,07%	3,12%
Χώρα	14,42%	21,75%	58,54%	5,29%

Πηγή: Απογραφή ΕΣΥΕ 2001, Ιδία Επεξεργασία

Το ποσοστό ανεργίας στη Δημοτική Ενότητα Δημητρίου Υψηλάντη, σύμφωνα με την τελευταία απογραφή (2001) ανέρχεται σε 20,36%, ποσοστό πολύ υψηλότερο από το αντίστοιχο της Περιφερειακής Ενότητας Κοζάνης (14,99%), της Περιφέρειας Δυτικής Μακεδονίας (16,26%) και της Χώρας (11,1%). Μεταξύ των Τοπικών Κοινοτήτων, το μεγαλύτερο ποσοστό ανεργίας σημειώνει η Τοπική Κοινότητα Ποντοκώμης (26,104%). Το ποσοστό ανεργίας της Τοπικής Κοινότητας Σιδερών ανέρχεται σε 21,01% και του Μαυροδενδρίου σε 15,06%. Κατά την απογραφή του 2001 δεν υπήρχαν άνεργοι στην Τοπική Κοινότητα Λιβερών.

Σχήμα 58: Ποσοστό ανεργίας στις Τοπικές Κοινότητες της Δημοτικής Ενότητας Δημητρίου Υψηλάντη, στην Περιφερειακή Ενότητα Κοζάνης, στην Περιφέρεια Δυτικής Μακεδονίας και στη Χώρα (2001)



Πηγή: Απογραφή ΕΣΥΕ 2001, Ιδία Επεξεργασία

Δημοτική Ενότητα Ελίμειας

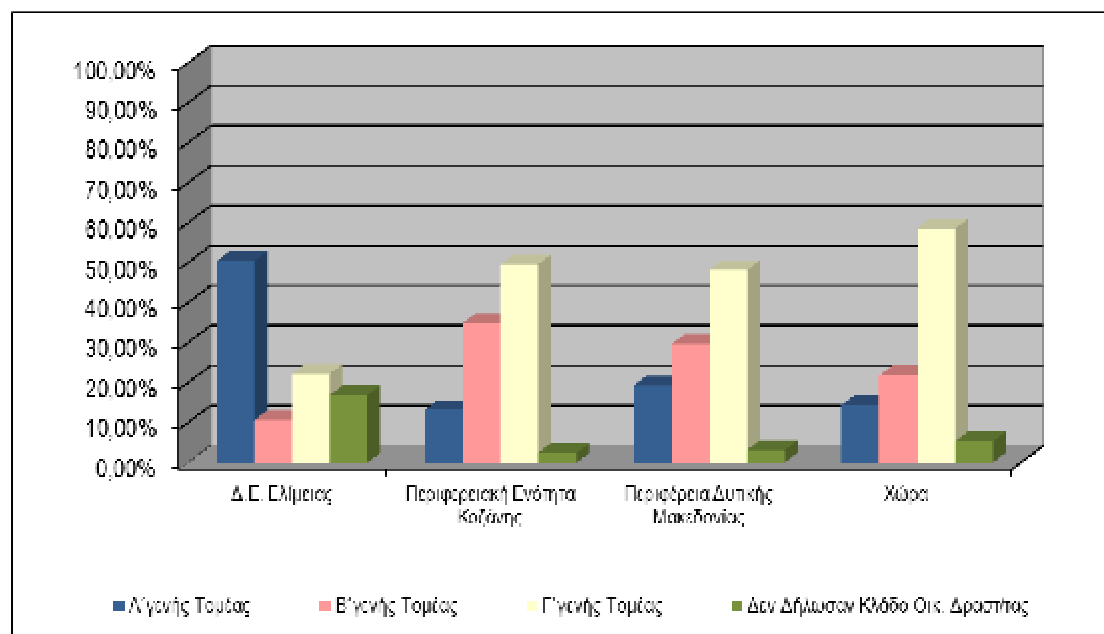
Βάσει των στοιχείων της απογραφής της ΕΣΥΕ το 2001, ο οικονομικά ενεργός πληθυσμός της Δημοτικής Ενότητας Ελίμειας ανέρχεται σε 2.451 άτομα, που αντιπροσωπεύει το 38,8% του συνολικού πληθυσμού της περιοχής, ποσοστό που χαρακτηρίζεται ιδιαίτερα χαμηλό. Παρόλ' αυτά, το ποσοστό του οικονομικά ενεργού πληθυσμού συγκλίνει με το αντίστοιχο ποσοστό της Περιφερειακής Ενότητας Κοζάνης (37,07%) και της Περιφέρειας Δυτικής Μακεδονίας (28,14%), ενώ υπολείπεται της χώρας (42,21%).

Όσον αφορά στη διάρθρωση της απασχόλησης της Δημοτικής Ενότητας Ελίμειας, το σύνολο των Τοπικών Κοινοτήτων συγκεντρώνουν το μεγαλύτερο ποσοστό απασχολούμενων στον πρωτογενή τομέα παραγωγής, γεγονός το οποίο υποδηλώνει τον αγροτικό χαρακτήρα της περιοχής.

Το 50,36% των απασχολούμενων της Δημοτικής Ενότητας εργάζονται στους διάφορους κλάδους του πρωτογενή τομέα, το 22,23% σε κλάδους του τριτογενή τομέα και τέλος το 10,54% στον δευτερογενή τομέα παραγωγής. Εν γένει το ποσοστό απασχολούμενων όλων των Τοπικών Κοινοτήτων ανέρχεται στο 50% περίπου, ενώ τα ποσοστά απασχόλησης μεταξύ του δευτερογενή και τριτογενή τομέα διαφοροποιούνται στις διάφορες Τοπικές Κοινοότητες.

Η τομεακή διάρθρωση της απασχόλησης διαφέρει σημαντικά από την αντίστοιχη των ευρύτερων γεωγραφικών περιοχών στις οποίες εντάσσεται η Δημοτική Ενότητα.

Σχήμα 59: Ποσοστιαία κατανομή απασχολούμενων ανά οικονομικό τομέα παραγωγής Δημοτικής Ενότητας Ελίμειας, Περιφερειακής Ενότητας Κοζάνης, Περιφέρειας Δυτ. Μακεδονίας και Χώρας (2001)



Πηγή: Απογραφή ΕΣΥΕ 2001, Ιδία Επεξεργασία

Α' ΦΑΣΗ: ΣΤΡΑΤΗΓΙΚΟΣ ΣΧΕΔΙΑΣΜΟΣ (ΥΦΙΣΤΑΜΕΝΗ ΚΑΤΑΣΤΑΣΗ – ΣΤΡΑΤΗΓΙΚΗ ΔΗΜΟΥ ΚΟΖΑΝΗΣ)

Πίνακας 22: Ποσοστιαία κατανομή απασχολούμενων ανά τομέα παραγωγής και Τοπική Κοινότητα της Δημοτικής Ενότητας Ελίμειας (2001)

Γεωγραφική Περιοχή	Τομέας Παραγωγής			
	Απασχ/νοι Πρωτογενή	Απασχ/νοι Δευτερογενή	Απασχ/νοι Τριτογενή	Δεν Δήλωσαν Κλάδο Οικ. Δραστηριότητας
Τ.Κ. Αμυγδαλιά	50,00%	31,43%	8,57%	10,00%
Τ.Κ. Άνω Κώμη	50,24%	10,39%	22,40%	16,97%
Τ.Κ. Καισαρεία	50,16%	21,04%	16,99%	11,81%
Τ.Κ. Κάτω Κώμη	50,26%	15,18%	19,90%	14,66%
Τ.Κ. Κοντοβούνι	50,00%	37,50%	6,67%	5,83%
Τ.Κ. Κρόκος	50,58%	2,58%	26,36%	20,49%
Τ.Κ. Σπάρτο	50,00%	28,26%	11,96%	9,78%
Τ.Κ. Μηλιά	50,33%	17,22%	20,53%	11,92%
Δημοτική Ενότητα Ελίμειας	50,00%	31,43%	8,57%	10,00%
Περιφερειακή Ενότητα Κοζάνης	13,17%	34,90%	49,51%	2,42%
Περιφέρεια Δυτικής Μακεδονίας	19,22%	29,59%	48,07%	3,12%
Χώρα	14,42%	21,75%	58,54%	5,29%

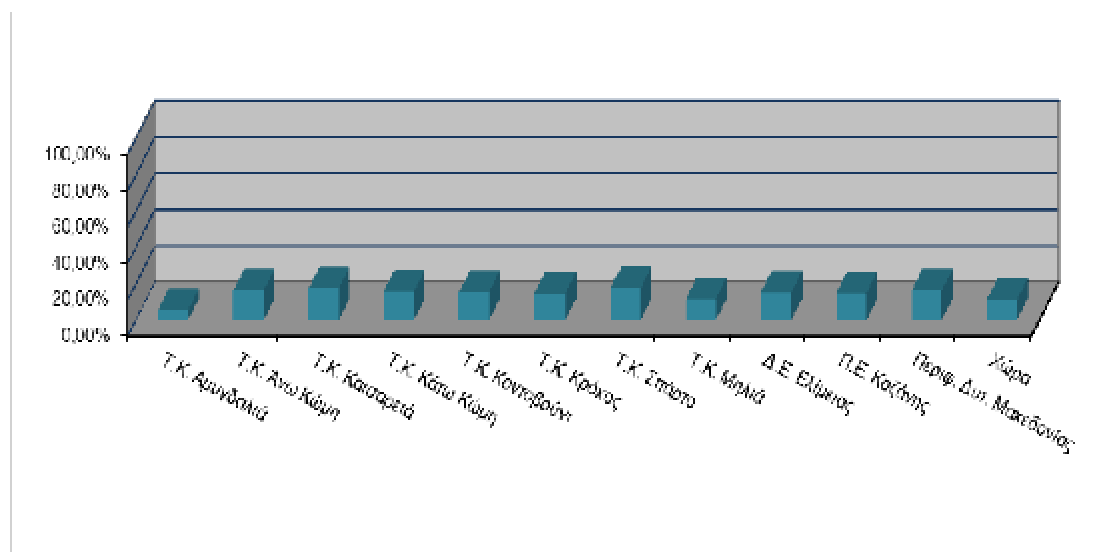
Πηγή: Απογραφή ΕΣΥΕ 2001, *Ίδια Επεξεργασία*

Το ποσοστό ανεργίας στη Δημοτική Ενότητα Ελίμειας, σύμφωνα με την τελευταία απογραφή (2001) ανέρχεται σε 15,42%, ποσοστό πολύ υψηλότερο από το αντίστοιχο της Χώρας (11,1%), ανάλογο όμως με της Περιφερειακής Ενότητας Κοζάνης (14,99%) και της Περιφέρειας Δυτικής Μακεδονίας (16,26%).

Το ποσοστό ανεργίας στις Τοπικές Κοινότητες κυμαίνεται περίπου στα ίδια επίπεδα (15-17%), με εξαίρεση την Τοπική Κοινότητα Αμυγδαλιάς για την οποία το ποσοστό ανέρχεται σε 5,41%

Α' ΦΑΣΗ: ΣΤΡΑΤΗΓΙΚΟΣ ΣΧΕΔΙΑΣΜΟΣ (ΥΦΙΣΤΑΜΕΝΗ ΚΑΤΑΣΤΑΣΗ – ΣΤΡΑΤΗΓΙΚΗ ΔΗΜΟΥ ΚΟΖΑΝΗΣ)

Σχήμα 60: Ποσοστό ανεργίας στις Τοπικές Κοινότητες της Δημοτικής Ενότητας Ελίμειας, στην Περιφερειακή Ενότητα Κοζάνης, στην Περιφέρεια Δυτικής Μακεδονίας και στη Χώρα (2001)



Πηγή: Απογραφή ΕΣΥΕ 2001, Ιδία Επεξεργασία

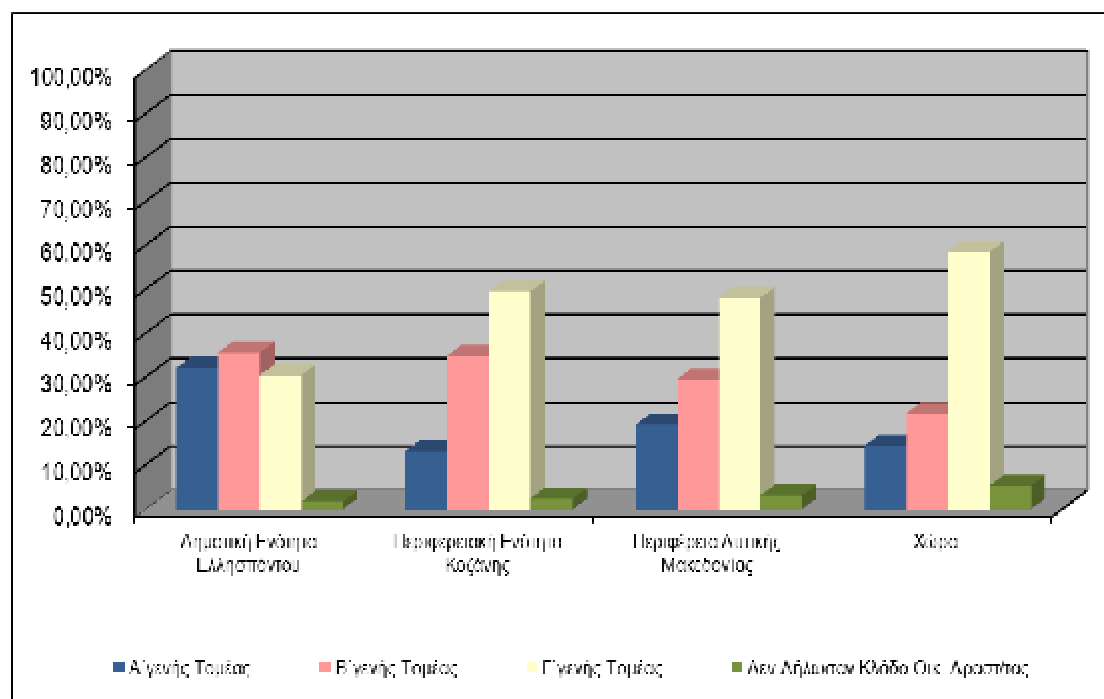
Δημοτική Ενότητα Ελλησπόντου

Βάσει των στοιχείων της απογραφής 2001 της ΕΣΥΕ, ο οικονομικά ενεργός πληθυσμός της Δημοτικής Ενότητας Ελλησπόντου ανέρχεται σε 2.667 άτομα, που αντιπροσωπεύει το 39,63% του συνολικού πληθυσμού της περιοχής και είναι ανάλογο του αντίστοιχου ποσοστού των ευρύτερων γεωγραφικών περιοχών στις οποίες εντάσσεται η Δημοτική Ενότητα.

Η διάρθρωση της απασχόλησης στη Δημοτική Ενότητα παρουσιάζει μια ομοιομορφία ως προς την κατανομή της μεταξύ των τριών τομέων της οικονομίας, αφού το ποσοστό των απασχολούμενων κυμαίνεται στα ίδια επίπεδα για τον πρωτογενή (32,16%), δευτερογενή (35,64%) και τριτογενή τομέα παραγωγής (30,48%). Πάντως, η κυρίαρχη απασχόληση της περιοχής αφορά στους κλάδους του δευτερογενή τομέα. Σημαντικές διαφορές υπάρχουν στη διάρθρωση της τοπικής απασχόλησης τις ευρύτερες γεωγραφικές περιοχές στις οποίες εντάσσεται η περιοχή.

Α' ΦΑΣΗ: ΣΤΡΑΤΗΓΙΚΟΣ ΣΧΕΔΙΑΣΜΟΣ (ΥΦΙΣΤΑΜΕΝΗ ΚΑΤΑΣΤΑΣΗ – ΣΤΡΑΤΗΓΙΚΗ ΔΗΜΟΥ ΚΟΖΑΝΗΣ)

Σχήμα 61: Ποσοστιαία κατανομή απασχολούμενων ανά οικονομικό τομέα παραγωγής Δημοτικής Ενότητας Ελίμειας, Περιφερειακής Ενότητας Ελλησπόντου, Περιφέρειας Δυτ. Μακεδονίας και Χώρας (2001)



Πηγή: Απογραφή ΕΣΥΕ 2001, Ιδία Επεξεργασία

Πίνακας 23: Ποσοστιαία κατανομή απασχολούμενων ανά τομέα παραγωγής και Τοπική Κοινότητα της Δημοτικής Ενότητας Ελλησπόντου (2001)

Γεωγραφική Περιοχή	Τομέας Παραγωγής			
	Απασχ/νοι Πρωτογενή	Απασχ/νοι Δευτερογενή	Απασχ/νοι Τριτογενή	Δεν Δήλωσαν Κλάδο Οικ. Δραστηριότητας
Τ.Κ. Κοιλιάδος	29,17%	35,00%	34,58%	1,25%
Τ.Κ. Αγίου Δημητρίου	38,41%	33,54%	27,13%	0,91%
Τ.Κ. Αγίου Χαράλαμπους	32,08%	22,64%	45,28%	0,00%
Τ.Κ. Ακρινής	41,99%	35,95%	19,64%	2,42%
Τ.Κ. Αυγής	100,00%	0,00%	0,00%	0,00%
Τ.Κ. Βοσκοχωρίου	51,02%	14,29%	34,69%	0,00%
Τ.Κ. Δρεπάνου	16,89%	40,33%	42,51%	0,27%
Τ.Κ. Καπνοχωρίου	36,73%	26,53%	36,73%	0,00%
Τ.Κ. Κλείτου	17,99%	45,13%	31,27%	5,60%
Τ.Κ. Πολυμύλου	39,57%	29,95%	28,34%	2,14%
Τ.Κ. Ρυακίου	35,90%	46,15%	16,67%	1,28%
Τ.Κ. Τετραλόφου	46,72%	31,39%	21,90%	0,00%

Α' ΦΑΣΗ: ΣΤΡΑΤΗΓΙΚΟΣ ΣΧΕΔΙΑΣΜΟΣ (ΥΦΙΣΤΑΜΕΝΗ ΚΑΤΑΣΤΑΣΗ – ΣΤΡΑΤΗΓΙΚΗ ΔΗΜΟΥ ΚΟΖΑΝΗΣ)

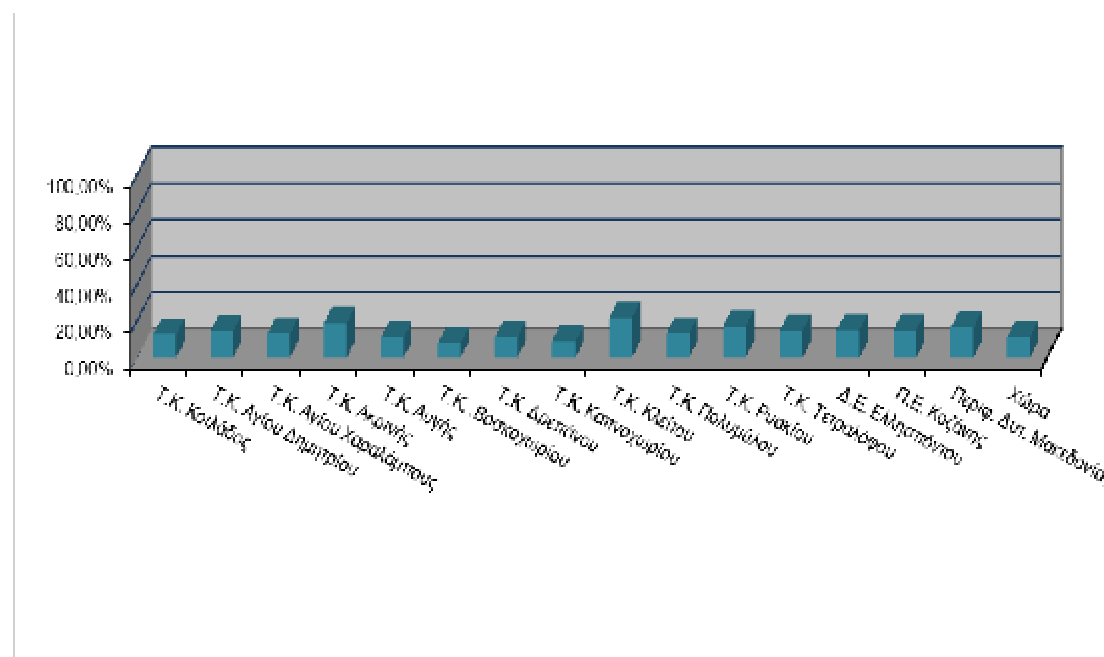
Γεωγραφική Περιοχή	Τομέας Παραγωγής			
	Απασχ/νοι Πρωτογενή	Απασχ/νοι Δευτερογενή	Απασχ/νοι Τριτογενή	Δεν Δήλωσαν Κλάδο Οικ. Δραστηριότητας
Δημοτική Ενότητα Ελλησπόντου	32,16%	35,64%	30,48%	1,72%
Περιφερειακή Ενότητα Κοζάνης	13,17%	34,90%	49,51%	2,42%
Περιφέρεια Δυτικής Μακεδονίας	19,22%	29,59%	48,07%	3,12%
Χώρα	14,42%	21,75%	58,54%	5,29%

Πηγή: Απογραφή ΕΣΥΕ 2001, Ιδία Επεξεργασία

Το ποσοστό ανεργίας στη Δημοτική Ενότητα Ελλησπόντου ανέρχεται σε 15,11%, βάσει της απογραφής του 2001. Το ποσοστό αυτό είναι μεγαλύτερο από το αντίστοιχο της Περιφερειακής Ενότητας Κοζάνης (14,99%), της Περιφέρειας Δυτικής Μακεδονίας (16,26%) και της Χώρας (11,1%).

Ως προς τις Τοπικές Κοινότητες, το μεγαλύτερο ποσοστό ανεργίας σημειώνει η Τοπική Κοινότητα Κλείτους (21,89%) και το μικρότερο η Τοπική Κοινότητα Βοσκοχωρίου (7,55%). Ο μέσος όρος του ποσοστού ανεργίας στις υπόλοιπες Τοπικές Κοινότητες είναι 13% περίπου.

Σχήμα 62: Ποσοστό ανεργίας στις Τοπικές Κοινότητες της Δημοτικής Ενότητας Ελλησπόντου, στην Περιφερειακή Ενότητα Κοζάνης, στην Περιφέρεια Δυτικής Μακεδονίας και στη Χώρα (2001)



Πηγή: Απογραφή ΕΣΥΕ 2001, Ιδία Επεξεργασία

2.1.4.3 Παραγωγικές Δραστηριότητες

Δημοτική Ενότητα Κοζάνης

Η περαιτέρω επεξεργασία των οικονομικών στοιχείων της Δημοτικής Ενότητας Κοζάνης, με τη χρήση της μεθόδου των Συντελεστών Χωροθέτησης και της Βασικής Απασχόλησης καταδεικνύει την παραγωγική διάρθρωση και τους δυναμικούς και μη τομείς και επιμέρους κλάδους της περιοχής. Η παράλληλη χρήση της ανάλυσης Μετακίνησης - Συμμετοχής επιχειρεί να επισημάνει ορισμένες από τις παραμέτρους που επιδρούν στην απόδοση των τομέων και κλάδων της περιοχής.

Οι Συντελεστές Χωροθέτησης καταδεικνύουν τους τομείς ή τους κλάδους στους οποίους μια περιοχή εμφανίζει εξειδίκευση, σε σχέση με τις ευρύτερες διοικητικές ενότητες στις οποίες εντάσσεται. Όπως και στις περισσότερες μεθόδους περιφερειακής ανάλυσης, η μέθοδος βασίζεται στη χρήση των μεγεθών της απασχόλησης, στοιχείο που την καθιστά ιδιαίτερα δημοφιλή. Ο υπολογισμός τιμής Συντελεστή Χωροθέτησης μικρότερης ή ίσης της μονάδας συνεπάγεται ότι η τοπική απασχόληση είναι μικρότερη ή ίση με την αναμενόμενη σε έναν τομέα ή κλάδο. Στο πλαίσιο αυτό, ο συγκεκριμένος τομέας ή κλάδος θεωρείται ότι δεν καλύπτει την τοπική ζήτηση για το προϊόν ή την υπηρεσία που παράγει και θεωρείται εξ ορισμού ως μη βασικός για την τοπική οικονομία. Αντίστοιχα, τιμή Συντελεστή Χωροθέτησης μεγαλύτερη της μονάδας παρέχει ενδείξεις ότι ο τομέας ή ο κλάδος είναι εξαγωγικός για την περιοχή. Προκειμένου να επιβεβαιωθεί ο εξαγωγικός προσανατολισμός ενός τομέα ή κλάδου με Συντελεστή Χωροθέτησης μεγαλύτερο της μονάδας και να εκτιμηθεί το μέγεθος της εξαγωγικής του δραστηριότητας, χρησιμοποιείται συμπληρωματικά η μέθοδος της Βασικής Απασχόλησης. Με τη χρήση της μεθόδου, που επίσης βασίζεται στα στοιχεία της απασχόλησης, εκτιμάται ο αριθμός των απασχολούμενων ενός τομέα ή κλάδου, η οποία δεν σχετίζεται με την κάλυψη της τοπικής ζήτησης. Οι αρνητικές τιμές προκύπτουν από το υπολογιστικό μοντέλο και δείχνουν απλώς πόσοι εργαζόμενοι θα απαιτούνταν ακόμη προκειμένου ο εκάστοτε τομέας ή κλάδος να καταστεί εξαγωγικός.

Η μέθοδος της Μετακίνησης - Συμμετοχής αποτελεί ένα περιγραφικό εργαλείο για την ανάλυση των στοιχείων μεταβολής της απασχόλησης σε μια περιοχή. Βασιζόμενη, επίσης, στα στοιχεία της απασχόλησης σε τοπική και σε υπερτοπική (εθνική) κλίμακα, η μέθοδος Μετακίνησης - Συμμετοχής αναλύει τη μεταβολή της απασχόλησης σε τρία επίπεδα: α) στην εθνική επίδραση (N), δηλαδή στην εκτίμηση του βαθμού στον οποίο η μεταβολή της τοπικής απασχόλησης σε έναν τομέα ή κλάδο οφείλεται στην συνολική πορεία της εθνικής οικονομίας, β) στην τομεακή ή κλαδική επίδραση (I), δηλαδή στην εκτίμηση του βαθμού στον οποίο η μεταβολή της τοπικής απασχόλησης οφείλεται στην διάρθρωση του τομέα ή του κλάδου (π.χ. συμμετοχή ταχέως αναπτυσσόμενων κλάδων ή κλάδων που γενικά βρίσκονται σε ύφεση), γ) στην τοπική επίδραση (R), δηλαδή σε συγκριτικά πλεονεκτήματα ή μειονεκτήματα της περιοχής που τελεί υπό εξέταση.

Βάσει των ανωτέρω, προκύπτει ότι η πόλη της Κοζάνης αποτελεί ιδιαίτερα σημαντικό αστικό κέντρο σε Περιφερειακό επίπεδο, όσον αφορά στις διοικητικές

Α' ΦΑΣΗ: ΣΤΡΑΤΗΓΙΚΟΣ ΣΧΕΔΙΑΣΜΟΣ (ΥΦΙΣΤΑΜΕΝΗ ΚΑΤΑΣΤΑΣΗ – ΣΤΡΑΤΗΓΙΚΗ ΔΗΜΟΥ ΚΟΖΑΝΗΣ)

υπηρεσίες και στην παροχή υπηρεσιών υγείας και κοινωνικής μέριμνας. Αναφορικά με την παροχή υπηρεσιών εκπαίδευσης ο ρόλος της είναι εθνικού χαρακτήρα, λόγω της λειτουργίας των ιδρυμάτων τριτοβάθμιας εκπαίδευσης. Εκτιμάται ότι ποσοστό 37% των απασχολούμενων στην εκπαίδευση (ΕΣΥΕ, 2001) απασχολείται σε δραστηριότητες εθνικής σημασίας. Παράλληλα, η εκπαίδευση είναι ο μόνος από τους προαναφερθέντες κλάδους, στον οποίο ο ρόλος της Κοζάνης ενισχύεται διαχρονικά σε εθνικό επίπεδο (ΕΣΥΕ, 1991 και 2001). Αντιθέτως, τόσο ο κλάδος των διοικητικών υπηρεσιών, όσο και των υπηρεσιών υγείας, εμφανίζονται με μειούμενη σημασία σε Περιφερειακό, πόσο μάλλον σε εθνικό επίπεδο. Η ενίσχυση της σημασίας του κλάδου της εκπαίδευσης συνεπάγεται την σταδιακή αλλαγή των καταναλωτικών προτύπων των κατοίκων, την αναζήτηση περισσότερο εξατομικευμένων και ποιοτικότερων υπηρεσιών σε τομείς ψυχαγωγίας, αναψυχής και πολιτισμού.

Η Κοζάνη αποτελεί ενεργειακό κέντρο, σε Περιφερειακό και σε εθνικό επίπεδο, καθώς προκύπτει σημαντική εξειδίκευση της Δημοτικής Ενότητας σε δραστηριότητες που σχετίζονται με τη ΔΕΗ. Υπολογίζεται ότι από τους 1.774 εργαζόμενους στον κλάδο «Παροχή ηλεκτρικού ρεύματος, φυσικού αερίου και νερού», οι 1.527, ποσοστό 86%, απασχολούνται προκειμένου να καλύψουν ανάγκες της χώρας. Πολύ σημαντική είναι και η συμβολή του κλάδου «Ορυχεία και λατομεία» του πρωτογενούς για την τοπική και την εθνική οικονομία, καθώς από τους 806 απασχολούμενους το 2001 (ΕΣΥΕ), οι 757, ποσοστό 94%, απασχολούνταν για την κάλυψη εθνικών αναγκών. Την περίοδο 1991 - 2001, ο ρόλος της Δημοτικής Ενότητας ως ενεργειακού κέντρου ενισχύθηκε σημαντικά, ενώ μια σειρά κλάδοι αποδυναμώθηκαν. Η βαρύτητα των κλάδων που είναι συνυφασμένοι με τη λειτουργία της ΔΕΗ, σε συνδυασμό με το σταδιακό περιορισμό των προσλήψεων από την εταιρία έκτοτε, θεωρείται ότι έχει συμβάλλει στη διατήρηση της ανεργίας σε υψηλά επίπεδα.

Η υψηλή εξειδίκευση της περιοχής της Δημοτικής Ενότητας Κοζάνης στον κλάδο «Παροχή ηλεκτρικού ρεύματος, φυσικού αερίου και νερού» έχει αντισταθμίσει τη σημαντική υποχώρηση του τριτογενή τομέα την περίοδο 1991-2001. Ο Συντελεστής Χωροθέτησης των κλάδων του τριτογενή και η Βασική Απασχόληση εμφανίζονται να υποχωρούν διαχρονικά, αν και η Δημοτική Ενότητα εξακολουθεί να διατηρεί τη σημασία του ως κέντρο εμπορίου και παροχής υπηρεσιών, σε εθνικό και ιδίως σε Περιφερειακό επίπεδο. Σε ορισμένους κλάδους, όπως τα ξενοδοχεία και εστιατόρια, η κάμψη της σχετικής σημασίας της Δημοτικής Ενότητας υπήρξε ακόμη πιο σημαντική, με αποτέλεσμα να υπολείπεται πλέον, τόσο των Περιφερειακών, όσο και των εθνικών μεγεθών. Το γεγονός αυτό, σε συνδυασμό με τη μικρή τιμή εθνικής επίδρασης και την υψηλή τιμή κλαδικής επίδρασης καταδεικνύει τα ιδιαίτερα τοπικά χαρακτηριστικά του κλάδου (π.χ. σύνδεση της λειτουργίας των ξενοδοχείων με την επιχειρηματική κίνηση της πόλης) και τη διαφοροποίηση του από το κλασικό υπόδειγμα τουριστικής ανάπτυξης της υπόλοιπης χώρας, το οποίο ωστόσο αποδεικνύεται δυναμικότερο. Ανάλογα, εμφανίζεται να μειώνεται διαχρονικά η σημασία της Δημοτικής Ενότητας στον κλάδο των μεταφορών.

Α΄ ΦΑΣΗ: ΣΤΡΑΤΗΓΙΚΟΣ ΣΧΕΔΙΑΣΜΟΣ (ΥΦΙΣΤΑΜΕΝΗ ΚΑΤΑΣΤΑΣΗ – ΣΤΡΑΤΗΓΙΚΗ ΔΗΜΟΥ ΚΟΖΑΝΗΣ)

Η θέση της Δημοτικής Ενότητας στον κλάδο της μεταποίησης παραμένει σε χαμηλά επίπεδα. Με τη χρήση της ανάλυσης Μετατόπισης-Συμμετοχής προκύπτει ότι η αρνητική επίδοση της Δημοτικής Ενότητας στη μεταποίηση οφείλεται, πρωτίστως, στον δεύτερο παράγοντα, δηλαδή στο μίγμα των επιχειρήσεων της περιοχής. Επίσης, χαρακτηριστικό της μεταποιητικής δραστηριότητας είναι η χειρότερη επίδοση των επιχειρήσεων της περιοχής της Δημοτικής Ενότητας, συγκριτικά με τις αντίστοιχες επιχειρήσεις της υπόλοιπης χώρας, αν και η εξαγωγή ασφαλών συμπερασμάτων για τους λόγους που οι επιχειρήσεις της περιοχής υστερούν προϋποθέτει τη δυνατότητα πρόσβασης σε αναλυτικότερα στοιχεία. Γεγονός παραμένει ότι την περίοδο 1991-2001 υπήρξε σημαντική μείωση της βιομηχανικής απασχόλησης στην περιοχή του Δήμου, απόρροια και του κλεισίματος των ΑΕΒΑΛ, ΜΑΒΕ και ΕΛΣΙ, η οποία μερικώς μόνον αντισταθμίστηκε από τις υπόλοιπες και τις νέες επιχειρήσεις. Από την άλλη, ο κλάδος των κατασκευών, από τους σημαντικότερους όσον αφορά στο τζίρο του για την περιοχή, ενισχύθηκε σε σχέση με το εθνικό επίπεδο, όχι όμως και σε σχέση με το Περιφερειακό.

Όσον αφορά στη «Γεωργία - κτηνοτροφία - θήρα και δασοκομία, αλιεία», ο ήδη περιορισμένος ρόλος της στην παραγωγική δομή του Δήμου τείνει να μειώνεται με αργό, αλλά σταθερό ρυθμό. Ο κλάδος αντιμετωπίζει σημαντικές διαρθρωτικές αδυναμίες και δεν θεωρείται ανταγωνιστικός, τόσο σε τοπικό (νομαρχιακό), όσο και σε εθνικό επίπεδο. Στοιχεία όπως το ποσοστό της αρδευόμενης γης και η μέση έκταση ανά εκμετάλλευση για τη Δημοτική Ενότητα ο Κοζάνης καταδεικνύουν μια υστέρηση σε σχέση με την υπόλοιπη Περιφερειακή Ενότητα.

Πίνακας 24: Μετατόπιση - Συμμετοχή, Συντελεστές Χωροθέτησης και Βασική Απασχόληση ανά τομέα στη Δημοτική Ενότητα Κοζάνης

Οικονομικός Κλάδος	Συντελεστής Χωροθέτησης (1991)		Συντελεστής Χωροθέτησης (2001)		Βασική Απασχόληση (1991)		Βασική Απασχόληση (2001)		Εθνική Επίδραση N	Τομεακή Επίδραση I	Τοπική Επίδραση R
	σύγκριση με ΠΔΜ	σύγκριση με Χώρα	σύγκριση με ΠΔΜ	σύγκριση με Χώρα	σύγκριση με ΠΔΜ	σύγκριση με Χώρα	σύγκριση με ΠΔΜ	σύγκριση με Χώρα			
Νέοι, Μη δυνάμενοι να καταταθούν κατά κλάδο	1,03	1,03	0,81	0,86	52	59	-399	-284	357,70	-251,96	-311,74
Πρωτογενής	0,39	0,51	0,40	0,57	-2192	-1318	-2138	-1088	262,92	-372,50	169,58
Δευτερογενής	0,65	0,72	0,73	0,76	-1257	-912	-1035	-861	441,87	-203,90	207,03
Τριτογενής	1,16	1,29	1,40	1,22	1368	2171	3572	2233	1836,09	1616,72	-533,81
Σύνολο οικονομικά ενεργού πληθυσμού	1,00	1,00	1,00	1,00					2898,58		319,42

Πηγή: Απογραφή ΕΣΥΕ (1991, 2001), Ιδία Επεξεργασία

Πίνακας 25: Μετατόπιση - Συμμετοχή, Συντελεστές Χωροθέτησης και Βασική Απασχόληση ανά κλάδο στη Δημοτική Ενότητα Κοζάνης

Οικονομικός Κλάδος	Συντελεστής Χωροθέτησης (1991)		Συντελεστής Χωροθέτησης (2001)		Βασική Απασχόληση (1991)		Βασική Απασχόληση (2001)		Εθνική Επίδραση N	Κλαδική Επίδραση I	Τοπική Επίδραση R
	Σύγκριση με ΠΔΜ	Σύγκριση η με Χώρα	Σύγκριση η με ΠΔΜ	Σύγκριση η με Χώρα	Σύγκριση η με ΠΔΜ	Σύγκριση η με Χώρα	Σύγκριση η με ΠΔΜ	Σύγκριση η με Χώρα			
Νέοι, Μη δυνάμενοι να καταταγούν κατά κλάδο	1,03	1,03	0,81	0,86	52	59	-399	-284	357,70	-251,96	-311,74
Γεωργία κτηνοτροφία θήρα και δασοκομία, αλιεία	0,27	0,34	0,21	0,26	-2380	-1749	-2428	-1846	169,28	-236,35	-184,93
Ορυχεία και λατομεία	1,61	7,84	1,56	16,59	187	431	290	757	93,64	-213,39	431,75
Μεταποιητικές βιομηχανίες	0,54	0,63	0,58	0,58	-1131	-773	-891	-898	252,31	-260,19	-93,11
Παροχή ηλεκτρικού ρεύματος φυσικού αερίου και νερού	1,73	13,38	1,69	10,89	748	1641	684	1527	336,28	-81,43	-347,85
Κατασκευές	0,89	0,88	0,91	1,02	-126	-139	-145	37	189,56	112,06	244,37
Εμπόριο & επισκευές	1,50	1,03	1,41	1,14	692	70	847	360	391,82	162,35	315,82
Μεταφορές αποθήκευση και επικοινωνίες	1,55	0,96	1,31	0,75	336	-42	201	-284	178,57	-55,98	-217,59
Ενδιάμεσοι χρημ/τικοί οργανισμοί, διαχείριση ακίνητης περιουσίας	1,68	0,91	1,57	0,95	302	-76	499	-69	141,22	403,69	87,08
Ξενοδοχεία και εστιατόρια	1,16	0,84	1,08	0,87	72	-97	71	-138	97,24	297,74	53,01

Α' ΦΑΣΗ: ΣΤΡΑΤΗΓΙΚΟΣ ΣΧΕΔΙΑΣΜΟΣ (ΥΦΙΣΤΑΜΕΝΗ ΚΑΤΑΣΤΑΣΗ – ΣΤΡΑΤΗΓΙΚΗ ΔΗΜΟΥ ΚΟΖΑΝΗΣ)

Οικονομικός Κλάδος	Συντελεστής Χωροθέτησης (1991)		Συντελεστής Χωροθέτησης (2001)		Βασική Απασχόληση (1991)		Βασική Απασχόληση (2001)		Εθνική Επίδραση N	Κλαδική Επίδραση I	Τοπική Επίδραση R
	Σύγκριση με ΠΔΜ	Σύγκριση με Χώρα	Σύγκριση με ΠΔΜ	Σύγκριση με Χώρα	Σύγκριση με ΠΔΜ	Σύγκριση με Χώρα	Σύγκριση με ΠΔΜ	Σύγκριση με Χώρα			
Δημόσια διοίκηση και άμυνα, υποχρεωτική κοινωνική ασφάλιση	1,52	1,20	1,26	1,22	477	229	334	292	263,87	-100,68	59,81
Εκπαίδευση	1,48	1,49	1,48	1,59	360	366	532	610	210,41	196,12	127,46
Υγεία και κοινωνική μέριμνα	1,70	1,25	1,43	1,18	287	141	271	135	132,12	120,78	-43,91
Λοιπές υπηρεσίες	1,38	0,88	1,27	0,76	122	-61	133	-201	84,54	193,00	-86,55
Σύνολο οικονομικά ενεργού πληθυσμού	1,00	1,00	1,00	1,00					2898,58		319,42

Πηγή: Απογραφή ΕΣΥΕ (1991, 2001), Ιδία Επεξεργασία

Δημοτική Ενότητα Αιανής

Η Δημοτική Ενότητα Αιανής είναι αγροτική περιοχή με μεγάλη δραστηριότητα στους τομείς της φυτικής και ζωικής παραγωγής (εμπορία νωπών κρεάτων και παραγωγή τυροκομικών ειδών) που αποτελούν σημαντική πηγή εσόδων για τον μόνιμο αγροτικό πληθυσμό.

Σημαντική πηγή εσόδων αποτελεί ο τομέας της παροχής υπηρεσιών στο χώρο της διατροφής, της διασκέδασης και της κατασκευής. Επίσης, κάποιος αριθμός ατόμων απασχολείται κατά καιρούς, στο Μουσείο Αιανής, στις εκσκαφές ή άλλες εργασίες.

Ωστόσο η εξάρτηση της απασχόλησης από τα μεγαλύτερα αστικά κέντρα της περιοχής είναι μεγάλη, καθώς ένα σημαντικό μέρος του οικονομικά ενεργού πληθυσμού εργάζεται εκτός των ορίων της Δημοτικής Ενότητας. Οι εργαζόμενοι αυτοί απασχολούνται, κατά κύριο λόγο, στα εργοστάσια της ΔΕΗ, ενώ λιγότεροι απασχολούνται σε υπηρεσίες, καθώς και σε οικοδομικές εργασίες.

Η γεωργική και η κτηνοτροφική δραστηριότητα τείνει να μειώνεται χρόνο με τον χρόνο. Όσον αφορά την γεωργία, οι καλλιέργειες που κυριαρχούν στην περιοχή μελέτης, είναι τα σιτηρά, το μαλακό σιτάρι, το κριθάρι, το καλαμπόκι. Την περίοδο 1965 -1970 η απαλλοτρίωση εύφορων γεωργικών εκτάσεων από την ΔΕΗ για τη δημιουργία της τεχνητής λίμνης Πολυφύτου, ιδιαίτερα στους παραλίμνιους οικισμούς (Ρύμιο, κλπ), οδήγησε στην μείωση της ενασχόλησης με τη γεωργία, μια και μειώθηκαν οι γεωργικές εκτάσεις προς εκμετάλλευση.

Το μεγαλύτερο μέρος της συνολικής γεωργικής γης καταλαμβάνουν τα χειμερινά σιτηρά και κυρίως το σκληρό σιτάρι, ενώ οι άλλοι κλάδοι είναι περιορισμένης έκτασης. Η έλλειψη αρδευόμενων εκτάσεων έχει ως αποτέλεσμα την έλλειψη δυναμικών καλλιεργειών, ενώ καθιστά κυρίαρχη την καλλιέργεια σιτηρών. Η πολυτεμαχισμένη και μικρή σε μέγεθος έκταση ανά εκμετάλλευση, είναι τέτοια που καθιστά την αποκλειστική ενασχόληση με την γεωργία μη ανταγωνιστική. Άλλες καλλιέργειες που απαντώνται στην περιοχή και αποτελούν μικρότερη πηγή εισοδήματος είναι το μαλακό σιτάρι, το κριθάρι, ο καπνός, η σίκαλη κ.α. Γενικά, οι αποδόσεις όλων των καλλιεργειών είναι σχετικά χαμηλές, ενώ η μονοκαλλιέργεια των σιτηρών έχει οδηγήσει την παραγωγικότητα των χωραφιών σε χαμηλά επίπεδα, ενώ ταυτόχρονα προκαλείται υποβάθμιση της γονιμότητας των εδαφών.

Η κτηνοτροφία στην περιοχή αποτελεί μια σημαντική πηγή εισοδήματος. Η κτηνοτροφική παραγωγή και ιδιαίτερα η αιγοπροβατοτροφία, ευνοείται από τις κατάλληλες συνθήκες της ορεινής ζώνης, από την ύπαρξη βοσκοτόπων και από την παραδοσιακή ενασχόληση των κατοίκων με την κτηνοτροφία. Παρόλα αυτά, μειονέκτημα αποτελεί το γεγονός ότι οι σταβλισμένες δυναμικές εκτροφές απαιτούν ιδιοπαραγωγή κτηνοτροφών, που με τις σημερινές ξηρικές συνθήκες παραγωγής στην περιοχή, δεν μπορούν να ικανοποιήσουν τέτοιες ανάγκες και έτσι η κτηνοτροφία δεν αναπτύσσεται στον βαθμό που θα μπορούσε. Η κτηνοτροφία λαμβάνει χώρα, σε μεγαλύτερο βαθμό, στην Αιανή και στο Χρώμιο, συγκριτικά με τους άλλους οικισμούς. Σύμφωνα με την απογραφή Γεωργία - Κτηνοτροφίας (1999/2000, ΕΣΥΕ), η Δημοτική Ενότητα Αιανής συγκέντρωνε ποσοστό 17,26% των

Α' ΦΑΣΗ: ΣΤΡΑΤΗΓΙΚΟΣ ΣΧΕΔΙΑΣΜΟΣ (ΥΦΙΣΤΑΜΕΝΗ ΚΑΤΑΣΤΑΣΗ – ΣΤΡΑΤΗΓΙΚΗ ΔΗΜΟΥ ΚΟΖΑΝΗΣ)

κεφαλών αιγοπροβάτων του συνόλου της Περιφερειακής Ενότητας Κοζάνης, ενώ στο υπόλοιπο ζωικό κεφάλαιο τα αντίστοιχα ποσοστά είναι κατά πολύ μικρότερα.

Το εμπόριο στους οικισμούς της Δημοτικής Ενότητας περιορίζεται σε είδη πρώτης ανάγκης. Δεν υπάρχουν οργανωμένες βιομηχανικές ή βιοτεχνικές ζώνες, ούτε μεταποιητικές επιχειρήσεις που να απασχολούν σημαντικό αριθμό εργαζομένων.

Η έλλειψη σημαντικού αριθμού βιοτεχνικών και βιομηχανικών μονάδων σε συνδυασμό με την απουσία λειτουργιών που θα ευνοούσαν την ανάπτυξη του κλάδου των υπηρεσιών, ελαχιστοποιεί τα ποσοστά της απασχόλησης στο δευτερογενή και τριτογενή τομέα. Οι βιομηχανικοί υπάλληλοι εργάζονται, κατά κύριο λόγο, στα εργοστάσια και στα ορυχεία της ΔΕΗ που βρίσκονται στην ευρύτερη περιοχή της Περιφερειακής Ενότητας Κοζάνης. Κάποιες βιοτεχνικές μονάδες παραγωγής και επεξεργασίας γιαουρτιών υπάρχουν διάσπαρτες σε κάποια από στις Τοπικές Κοινότητες, όπως στο Χρώμιο και στην Αιανή. Επίσης, κάποια διάσπαρτα συνεργεία και μονάδες επισκευής, υπάρχουν, κυρίως, στις Τοπικές Κοινότητες Αγ. Παρασκευής και Αιανής. Στα δυτικά του οικισμού της Ροδιανής, στις υπώρειες του όρους Βούρινου υπάρχουν σημαντικά κοιτάσματα χρωμίτη. Η αποκλειστική έρευνα και εκμετάλλευση των μεταλλείων χρωμίου άνηκε στην εταιρεία «ΑΕΕΜΒΝ - Μεταλλεία Ροδιανής» (πρώην Σκαλιστήρη). Τα μεταλλεία αυτά σήμερα είναι ανενεργά.

Η Αιανή, ως η μεγαλύτερη Τοπική Κοινότητα και το κέντρο της Δημοτικής Ενότητας, συγκεντρώνει τα περισσότερα εμπορικά καταστήματα και κέντρα αναψυχής (ψησταριές και καφετέριες). Την Αιανή επισκέπτονται για αναψυχή, κυρίως τους καλοκαιρινούς μήνες, τόσο κάτοικοι της Κοζάνης, όσο και κάτοικοι από άλλα γειτονικά Τοπικά Διαμερίσματα και γενικότερα από την ευρύτερη περιοχή. Το γεγονός ότι η Αιανή δεν καλύπτει πλήρως όλες τις ανάγκες των κατοίκων και σε συνδυασμό με την κοντινή απόσταση του δήμου από το αστικό κέντρο της Κοζάνης, επέδρασε ανασταλτικά στην ανάπτυξη του τριτογενούς τομέα.

Εκτός από κάποια καταστήματα που παρέχουν είδη πρώτης ανάγκης, ο μεγαλύτερος όγκος των υπηρεσιών παροχής υπηρεσιών και των εμπορικών καταστημάτων, από όπου εξυπηρετούνται οι οικισμοί του δήμου, βρίσκονται στην πόλη της Κοζάνης.

Όσον αφορά τους ξενώνες, υπάρχει μία ξενοδοχειακή μονάδα στην Αιανή, η οποία χρηματοδοτήθηκε από τον Τοπικό Πόρο ανάπτυξης Ν. Κοζάνης. Η μονάδα είναι Γ' κατηγορίας και έχει 30 κλίνες, περίπου. Επίσης, υπάρχουν ξενώνες έξω από το Χρώμιο, στο Μουσείο του Μακεδονικού Αγώνα, που όμως δεν λειτουργούν, λόγω ιδιοκτησιακών προβλημάτων. Γενικά, στην περιοχή υπάρχει τουριστική δραστηριότητα καθ' όλη την διάρκεια του χρόνου, κυρίως, λόγω της ύπαρξης του αρχαιολογικού μουσείου και των αρχαιολογικών χώρων στην περιοχή. Η τουριστική δραστηριότητα αυξάνεται την περίοδο από τον Μάιο ως τον Σεπτέμβριο, ενώ τους μήνες Μάιο και Ιούνιο της περιοχή επισκέπτονται πολλά σχολεία από όλη την Ελλάδα.

Δημοτική Ενότητα Δημητρίου Υψηλάντη

Ο πρωτογενής τομέας αποτελεί έναν από τους σημαντικότερους τομείς δραστηριότητας των κατοίκων, που μαζί με την απασχόληση και το εισόδημα από τις δραστηριότητες της ΔΕΗ αποτελούν τις κύριες πηγές εισοδήματος και απασχόλησης για τους κατοίκους της περιοχής.

Το ορεινό ανάγλυφο που χαρακτηρίζει ολόκληρη την περιοχή προσδιορίζει και τις δραστηριότητες του πρωτογενή τομέα. Η μικρή σε έκταση γεωργική γη, σε συνδυασμό με την μικρή παραγωγικότητα της, προσανατολίζουν την παραγωγή προς την καλλιέργεια σιτηρών. Στις περιοχές που μπορούν να αρδευτούν, καλλιεργούνται κυρίως ζαχαρότευτλα, κτηνοτροφές (μηδική, καλαμπόκι) και ελάχιστες πατάτες. Στις υπόλοιπες εκτάσεις, που βρίσκονται κυρίως στις υπώρειες του Ασκίου όρους, καλλιεργούνται τα χειμερινά σιτηρά, με κύριο το σκληρό σιτάρι.

Οι περιορισμοί που θέτει ο κάθε χώρος καθορίζει και τον προσανατολισμό των αγροτών. Έτσι, στην περιοχή το ανάγλυφο, η μειωμένη γονιμότητα του εδάφους, η έλλειψη νερού για άρδευση, οδήγησαν την φυτική παραγωγή σε μονομερή προσανατολισμό, με κατεύθυνση τα σιτηρά. Η βιολογική καλλιέργεια δεν έχει αναπτυχθεί εξαιτίας της επιφυλακτικότητας των αγροτών, λόγω της αυξημένης ρύπανσης των εδαφών και γενικότερα υποβάθμισης του περιβάλλοντος από τη δραστηριότητα της ΔΕΗ. Ζητούμενο και αποτελεί η διερεύνηση δυνατοτήτων αναδιάρθρωσης των καλλιεργειών, σε συνδυασμό με την εξεύρεση υδάτινων πόρων.

Η ύπαρξη μεγάλων εκτάσεων βοσκοτόπων (38,97%) ευνοεί την κτηνοτροφική δραστηριότητα και μάλιστα τις ποιμενικές - εκτατικές μορφές, όπως η αιγοπροβατοτροφία και η αγελαδοτροφία ελευθέρως βοσκής. Στην Τοπική Κοινότητα Σιδερών είναι συγκεντρωμένο το μεγαλύτερο μέρος του ζωικού κεφαλαίου και ο μεγαλύτερος όγκος κτηνοτροφικής δραστηριότητας όλων των κλάδων, αφού εδώ βρίσκεται το 83% της συνολικής έκτασης των βοσκοτόπων, ενώ ένα μεγάλο μέρος των καλλιεργειών αφορά τα σανοδοτικά φυτά.

Οι οικογενειακής μορφής εκμεταλλεύσεις, αποτελούν τη βάση της κτηνοτροφίας. Το μέσο μέγεθος των αιγοπροβατοειδών μονάδων είναι 123 ζώα/εκμετάλλευση. Το μέγεθος αυτό είναι μικρό, δεδομένου ότι μία κτηνοτροφική εκμετάλλευση αυτής της μορφής χαρακτηρίζεται οικονομική αποδοτική και βιώσιμη όταν το μέγεθος της ξεπερνάει τα 200 κεφάλια. Η βοσκοφόρτωση εξακολουθεί να είναι μεγάλη σε πολλές περιοχές γύρω από τους οικισμούς, όπου κυρίως είναι συγκεντρωμένες και οι περισσότερες σταυλικές εγκαταστάσεις, ενώ αντίθετα μειώνεται στις πλέον απομακρυσμένες περιοχές όπου λείπουν και τα ανάλογα έργα υποδομής (δασική οδοποιία, ποτίστρες).

Ο τριτογενής τομέας αφορά, κατά κύριο λόγο, επιχειρήσεις αναψυχής και εμπορικές επιχειρήσεις. Στην Ποντοκώμη λειτουργεί φροντιστήριο ξένων γλωσσών και πληροφορικής. Επίσης, στην Ποντοκώμη και στο Μαυροδένδρι λειτουργούν φαρμακείο, λιανικό εμπόριο (super market, αρτοποιείο κλπ.), κέντρα αναψυχής (καφετέριες, καφεενία, ψησταριές, ταβέρνες, μπαρ, κλπ.).

Α' ΦΑΣΗ: ΣΤΡΑΤΗΓΙΚΟΣ ΣΧΕΔΙΑΣΜΟΣ (ΥΦΙΣΤΑΜΕΝΗ ΚΑΤΑΣΤΑΣΗ – ΣΤΡΑΤΗΓΙΚΗ ΔΗΜΟΥ ΚΟΖΑΝΗΣ)

Οι παρεχόμενες υπηρεσίες του ιδιωτικού και δημόσιου τομέα καλύπτουν βασικές καθημερινές ανάγκες των κατοίκων, ενώ η Κοζάνη και η Πτολεμαΐδα καλύπτουν τις υπόλοιπες ανάγκες των κατοίκων.

Η τουριστική δραστηριότητα δεν είναι αναπτυγμένη. Στην περιοχή δεν υπάρχουν τουριστικές υποδομές. Χαρακτηριστικό είναι ότι δεν λειτουργεί καμία τουριστική μονάδα, ξενώνας κλπ. λόγω του επιβαρυμένου, από την ΔΕΗ, περιβάλλοντος η περιοχή δεν αποτελεί τουριστικό προορισμό.

Στην ευρύτερη περιοχή της Δημοτικής Ενότητας υπάρχει οργανωμένη περιοχή που προορίζεται να λειτουργήσει σαν χώρος υποδοχής επιχειρήσεων του μεταποιητικού τομέα. Με την υπ' αριθμ. 39725/1145/97 (ΦΕΚ 17Β' /97) απόφαση: Καθορισμός της θέσεως της εκτάσεως και των ορίων της Βιομηχανικής Περιοχής Κοζάνης στις κτηματικές Περιφέρειες των Κοινοτήτων Κοίλων και Μαυροδενδρίου Νομού Κοζάνης θεσμοθετήθηκε η Βιομηχανική Περιοχή Κοζάνης σε έκταση 680 περίπου στρεμμάτων.

Σημαντικά ενισχύει την τοπική οικονομία η παρουσία και λειτουργία της ΔΕΗ αλλά αυτή είναι μια εξωγενής παρέμβαση την οποία δεν μπορεί να επηρεάσουν πρωτοβουλίες τοπικού επιπέδου.

Στη Δημοτική Ενότητα Υψηλάντη δραστηριοποιούνται συνολικά 190 επιχειρήσεις στον δευτερογενή και τριτογενή τομέα. Από αυτές 33 είναι εγγεγραμμένες στο Βιοτεχνικό τμήμα, 19 στο Εμπορικό τμήμα, και 138 στο Επαγγελματικό τμήμα. Το 64% των επιχειρήσεων βρίσκεται εγκατεστημένο στην Τοπική Κοινότητα Ποντοκώμης, το 30% στην Τοπική Κοινότητα Μαυροδενδρίου και το 6% στην Τοπική Κοινότητα Σιδερών.

Οι επιχειρήσεις που δραστηριοποιούνται στη Δημοτική Ενότητα Δημητρίου Υψηλάντη αποτελούν το 1,65 % του συνόλου των επιχειρήσεων της Περιφερειακής Ενότητας Κοζάνης.

Πίνακας 26: Σύνολο επιχειρήσεων Δημοτικής Ενότητας Δημητρίου Υψηλάντη (2008)⁷

Τοπικές Κοινότητες	Βιοτεχνικό Τμήμα	Εμπορικό Τμήμα	Επαγγελματικό Τμήμα	Σύνολο
Τ.Κ. Ποντοκώμης	20	10	92	122
Τ.Κ. Μαυροδενδρίου	11	9	37	57
Τ.Κ. Σιδερών	2	0	9	11
Δημοτική Ενότητα Δ. Υψηλάντη	33	19	138	190

⁷ Σημειώνεται ότι η κατάταξη των επιχειρήσεων κατά δραστηριότητα διατηρήθηκε στη μορφή που δόθηκαν τα στοιχεία από το ΕΒΕ Κοζάνης για το έτος 2008. Η κατάταξη αυτή των επιχειρήσεων δεν συμφωνεί με την κατάταξη της ΕΣΥΕ γιατί η καταγραφή των επιχειρήσεων στα μητρώα του ΕΒΕ Κοζάνης δεν έχει ακολουθήσει την κατάταξη της ΕΣΥΕ με αποτέλεσμα στο ίδιο μητρώο να συνυπάρχουν εμπορικές επιχειρήσεις, επιχειρήσεις παροχής υπηρεσιών και βιοτεχνικές επιχειρήσεις.

Α' ΦΑΣΗ: ΣΤΡΑΤΗΓΙΚΟΣ ΣΧΕΔΙΑΣΜΟΣ (ΥΦΙΣΤΑΜΕΝΗ ΚΑΤΑΣΤΑΣΗ – ΣΤΡΑΤΗΓΙΚΗ ΔΗΜΟΥ ΚΟΖΑΝΗΣ)

Πηγή: Μελέτη Σχεδίου Χωρικής και Οικιστικής Οργάνωσης Ανοικτής Πόλης (ΣΧΟΟΑΠ) Δήμου Ελλησπόντου - Α' Στάδιο (2010)

Σχετικά με τις βιοτεχνικές επιχειρήσεις, στην περιοχή δραστηριοποιούνται 33 συνολικά επιχειρήσεις. Από αυτές οι 20 δραστηριοποιούνται στην Τοπική Κοινότητα Ποντοκώμης. Από το είδος και τον αριθμό των επιχειρήσεων δεν προκύπτει κλαδική συγκέντρωση. Οι βιοτεχνικές επιχειρήσεις της Δημοτικής Ενότητας Υψηλάντη αποτελούν το 1,4% του συνόλου των βιοτεχνικών επιχειρήσεων της Περιφερειακής Ενότητας Κοζάνης.

Βάσει του εμπορικού μητρώου, δραστηριοποιούνται μόλις 19 συνολικά επιχειρήσεις από τις οποίες οι 10 στην Ποντοκώμη και οι 9 στο Μαυροδένδρι. Οι εμπορικές επιχειρήσεις της Δημοτικής Ενότητας αποτελούν το 0,7% του συνόλου των εμπορικών επιχειρήσεων της Περιφερειακής Ενότητας Κοζάνης. Τα καταστήματα εμπορίου και παροχής υπηρεσιών προσπαθούν να καλύψουν τουλάχιστον τις βασικές καθημερινές ανάγκες των κατοίκων, η επικοινωνία όμως με την αγορά της Κοζάνης ή της Πτολεμαΐδας είναι αναγκαία.

Το Επαγγελματικό τμήμα είναι το πολυπληθέστερο και περιλαμβάνει 138 συνολικά επιχειρήσεις. Το 67% επιχειρήσεων δραστηριοποιείται στην Τοπική Κοινότητα Ποντοκώμης, το 27% στο Μαυροδένδρι και το 6% στα Σιδερά. Η πολυπληθέστερη κατηγορία είναι οι επιχειρήσεις εστίασης και ψυχαγωγίας. Οι επιχειρήσεις του επαγγελματικού τμήματος της Δημοτικής Ενότητας αποτελούν το 2,1% του συνόλου των επαγγελματικών επιχειρήσεων της Περιφερειακής Ενότητας Κοζάνης.

Δημοτική Ενότητα Ελίμειας

Οι καλλιεργούμενες εκτάσεις αποτελούν το 68% της συνολικής έκτασης της περιοχής μελέτης. Το σύνολο σχεδόν των καλλιεργούμενων εκτάσεων είναι ξηρικές, το μεγαλύτερο ποσοστό των οποίων καλλιεργείται με χειμερινά σιτηρά (85%) και κυρίως με σκληρό σιτάρι. Η πολυτεμαχισμένη και μικρή σε μέγεθος έκταση ανά εκμετάλλευση, είναι τέτοια που καθιστά μη ανταγωνιστική την αποκλειστική ενασχόληση με τη γεωργία σύμφωνα με τα σημερινά δεδομένα. Η γεωργική γη κατανέμεται σε 13.345 αγροτεμάχια (μέσο μέγεθος 5 στρ.). Δεδομένου ότι οι καλλιέργειες είναι εκτατικές το μέσο μέγεθος θεωρείται μικρό και οδηγεί σε αντιοικονομικά αποτελέσματα. Είδη που καλλιεργούνται στην περιοχή είναι το σκληρό και μαλακό σιτάρι, ο καπνός, τα αρωματικά φυτά, τα λαχανικά, τα αμπέλια. Γενικά, οι αποδόσεις των καλλιεργειών κυμαίνονται σε χαμηλά επίπεδα, λίγο κάτω από το επίπεδο της χώρας, ενώ μεγάλο μέρος του εισοδήματος προέρχεται από στρεμματικές ενισχύσεις. Οι γεωργικές δραστηριότητες θα μπορούσαν να διαμορφωθούν στην κατεύθυνση της επέκτασης των υφιστάμενων δυναμικών καλλιεργειών (καπνός, μηδική) και της εγκατάστασης νέων όπως είναι ο αραβόσιτος, τα τεύτλα, οι δενδρώδεις και τα οπωροκηπευτικά.

Παραδοσιακές καλλιέργειες αποτελούν ο κρόκος, τα κηπευτικά για ιδιοκατανάλωση ή για εμπορία, τα αμπέλια και μεταγενέστερα ο καπνός. Σήμερα, η καλλιέργεια του κρόκου καλύπτει γύρω στα 10.000 στρέμματα που βρίσκονται κατανεμημένα στις κτηματικές περιοχές των πρώην κοινοτήτων της επαρχίας Κοζάνης. Η ετήσια

Α' ΦΑΣΗ: ΣΤΡΑΤΗΓΙΚΟΣ ΣΧΕΔΙΑΣΜΟΣ (ΥΦΙΣΤΑΜΕΝΗ ΚΑΤΑΣΤΑΣΗ – ΣΤΡΑΤΗΓΙΚΗ ΔΗΜΟΥ ΚΟΖΑΝΗΣ)

παραγωγή κατά τα τελευταία χρόνια, ανέρχεται γύρω στους 5,7 τόνους κόκκινου και 1,5-2,5 τόνους κίτρινου κρόκου. Όσον αφορά στη μέση στρεμματική απόδοση της καλλιέργειας του κρόκου, αυτή ανέρχεται σε 0,616 κιλά. Η καλλιέργεια του φυτού από 350 στρ το 1955 έφθασε στα 8130 στρ. το 1995.

Η χρησιμοποίηση γεωργικών ελκυστήρων και άλλων μηχανημάτων στην περιοχή διακρίνεται από έντονη υποαπασχόληση, με αποτέλεσμα την υπέρμετρη αύξηση του κόστους παραγωγής και τη χαμηλή παραγωγικότητα, με βάση τα στοιχεία των υφιστάμενων γεωργικών μηχανημάτων σε σχέση με τις ανάγκες.

Η ανθρώπινη απασχόληση στον πρωτογενή τομέα βρίσκεται σε χαμηλά επίπεδα. Τις μεγαλύτερες απαιτήσεις σε εργασία έχει η κροκοκαλλιέργεια, που μαζί με την καπνοκαλλιέργεια καλύπτουν το 66% της συνολικής απασχόλησης.

Το ζωικό κεφάλαιο της περιοχής αποτελείται από βοοειδή (402 κεφάλια), πρόβατα (2.918 κεφάλια), κατσίκια (1.118 κεφάλια), χοίροι αναπαραγωγής (230 κεφάλια), 110 (κυψέλες). Οικογενειακής μορφής εκμεταλλεύσεις αποτελούν τη βάση της κτηνοτροφίας. Το μέσο μέγεθος των αιγοπροβατοτροφικών μονάδων είναι 110 ζώα / εκμετάλλευση. Το μέγεθος αυτό είναι μικρό δεδομένου ότι μια κτηνοτροφική εκμετάλλευση αυτής της μορφής χαρακτηρίζεται οικονομικά αποδοτική και βιώσιμη όταν το μέγεθός της ξεπερνά τα 200 κεφάλια.

Οι περιορισμοί που θέτει ο κάθε χώρος καθορίζουν τους προσανατολισμούς των αγροτών. Έτσι στην εν λόγω περιοχή, από την μια το ανάγλυφο του εδάφους, το μέγεθος και η ποιότητα των βοσκοτόπων και από την άλλη οι κοινωνικοοικονομικές συνθήκες διαμόρφωσαν την κτηνοτροφική δραστηριότητα. Ακόμη και η εσωτερική διάρθρωση των κλάδων παραγωγής, ρυθμίζεται από τους παραπάνω περιορισμούς (έλλειψη ιδιοπαραγόμενων ζωοτροφών), με αποτέλεσμα να αναπτύσσονται ορισμένοι μόνο απ' αυτούς.

Η μεταποιητική δραστηριότητα είναι μικρής κλίμακας και αφορά μικρές, οικογενειακής μορφής, επιχειρήσεις. Τα παραγόμενα προϊόντα οικιακού εξοπλισμού (έπιπλα, κουφώματα) και είδη διατροφής (γλυκίσματα, προϊόντα αρτοποιίας) απευθύνονται στην ευρύτερη αγορά της Περιφερειακής Ενότητας Κοζάνης. Συνολικά στη Δημοτική Ενότητα λειτουργούν 40 μεταποιητικές επιχειρήσεις οι οποίες βρίσκονται κυρίως στις Τοπικές Κοινότητες Κρόκου, Άνω Κώμης και Καισαρείας.

Ο *τριτογενής τομέας* της οικονομίας αφορά κυρίως εμπορικές επιχειρήσεις και επιχειρήσεις ψυχαγωγίας. Πρέπει να σημειωθεί ότι στον Κρόκο και στην Άνω Κώμη λειτουργούν εξειδικευμένες και άμεσα αναγκαίες επιχειρήσεις, όπως φροντιστήρια ξένων γλωσσών, ασφάλειες, λογιστικά γραφεία κλπ. Η τουριστική δραστηριότητα στην περιοχή τόσο από την άποψη των υποδομών, όσο της απασχόλησης και του εισοδήματος δεν έχει προς το παρόν οικονομικό ενδιαφέρον. Δεν λειτουργεί επιχείρηση η οποία να έχει τουριστικό προσανατολισμό.

Δημοτική Ενότητα Ελλησπόντου

Η γεωργία και η κτηνοτροφία αποτελούν από τις σημαντικότερες παραγωγικές δραστηριότητες της περιοχής και μαζί με τη ΔΕΗ (εξόρυξη λιγνίτη και παραγωγή ηλεκτρικού ρεύματος) αποτελούν τις κύριες πηγές εισοδήματος και απασχόλησης για τους κατοίκους. Η γεωργική γη είναι πολυτεμαχισμένη, με μέσο μέγεθος ανά αγροτεμάχιο 4,6 στρ. σύμφωνα με στοιχεία απογραφής Γεωργίας - Κτηνοτροφίας της ΕΣΥΕ του 1999-2000. Δεδομένου ότι οι καλλιέργειες είναι εκτατικές το μέσο μέγεθος θεωρείται μικρό και οδηγεί σε αντικοινωνικά αποτελέσματα. Οι γεωργικές εκμεταλλεύσεις που χρησιμοποιούν γεωργική γη ανέρχονται σε 1005 και το μέσο μέγεθος είναι περίπου 75 στρ. ανά εκμετάλλευση. Τις τελευταίες δύο δεκαετίες παρατηρείται συνεχής μείωση του αριθμού των γεωργικών εκμεταλλεύσεων στη Δημοτική Ενότητα. Οι καλλιέργειες που επικρατούν είναι αυτές των σιτηρών και ιδιαίτερα στις ξηρικές εκτάσεις του σκληρού σιταριού. Στις αρδευόμενες εκτάσεις καλλιεργούνται ζαχαρότευπλα, αραβόσιτος και μηδική. Επίσης, σημαντική είναι και η καλλιέργεια της πατάτας ιδιαίτερα στον Πολύμυλο και στην Αυγή.

Ιδιαίτερη δυναμική στην περιοχή παρουσιάζει η κτηνοτροφία όπου εκτρέφεται σημαντικός αριθμός ζωικού κεφαλαίου. Οι κτηνοτροφικές μονάδες είναι εγκατεστημένες διάσπαρτα είτε γύρω από τους οικισμούς είτε στις ημιορεινές και ορεινές εκτάσεις του Βερμίου. Σημαντική συγκέντρωση κτηνοτροφικών μονάδων συναντάται στις Τοπικές Κοινότητες Ακρινής, Αγίου Δημητρίου, Τετραλόφου, Πολυμύλου, Δρεπάνου και Καπνοχωρίου.

Αγροτικοί συνεταιρισμοί λειτουργούν στον Κλείτο, στον Πολύμυλο, στο Βοσκοχώρι, στο Καπνοχώρι, στην Κίσσα-Θυμαριά, στην Κοιλάδα, στη Γαλάνη, στο Δρέπανο, στον Τετράλοφο, στο Ρυάκιο, στην Ακρινή, στον Άγιο Δημήτριο.

Στην ευρύτερη περιοχή της Δημοτικής Ενότητας δεν υπάρχει οργανωμένη περιοχή που να λειτουργεί ως χώρος υποδοχής επιχειρήσεων του μεταποιητικού τομέα, κατά συνέπεια η κάθε επιχείρηση επιλέγει τον τόπο εγκατάστασης με κριτήρια κυρίως την ιδιοκτησία οικοπέδου ή κτιρίου ή την συμφέρουσα τιμή της γης καθώς και την εγγύτητα της εγκατάστασης με την Εγνατία Οδό.

Στη Δημοτική Ενότητα Ελλησπόντου δραστηριοποιούνται συνολικά 407 επιχειρήσεις στον δευτερογενή και τριτογενή τομέα. Από αυτές 65 είναι εγγεγραμμένες στο Βιοτεχνικό τμήμα του Επιμελητηρίου Κοζάνης, 74 στο Εμπορικό τμήμα, και 268 στο Επαγγελματικό τμήμα. Το 61,3 % των επιχειρήσεων βρίσκεται εγκατεστημένο στις Τοπικές Κοινότητες Αγίου Δημητρίου (14,8%), Ακρινής (21,9) και Δρεπάνου (24,6%).

Οι επιχειρήσεις που δραστηριοποιούνται στην περιοχή αποτελούν το 3,4% του συνόλου των επιχειρήσεων της Περιφερειακής Ενότητας Κοζάνης.

Σημαντικά ενισχύει την τοπική οικονομία η παρουσία και λειτουργία της ΔΕΗ αλλά αυτή είναι μια εξωγενής παρέμβαση την οποία δεν μπορεί να επηρεάσουν πρωτοβουλίες τοπικού επιπέδου.

Α΄ ΦΑΣΗ: ΣΤΡΑΤΗΓΙΚΟΣ ΣΧΕΔΙΑΣΜΟΣ (ΥΦΙΣΤΑΜΕΝΗ ΚΑΤΑΣΤΑΣΗ – ΣΤΡΑΤΗΓΙΚΗ ΔΗΜΟΥ ΚΟΖΑΝΗΣ)

Πίνακας 27: Σύνολο επιχειρήσεων Δημοτικής Ενότητας Ελλησπόντου (2008)⁸

Τοπικές Κοινότητες	Βιοτεχνικό Τμήμα	Εμπορικό Τμήμα	Επαγγελματικό Τμήμα	Γουνοποιών Τμήμα	Σύνολο
Τ.Κ. Κοιλιάδος	4	9	26		39
Τ.Κ. Αγίου Δημητρίου	8	13	40		61
Δ.Δ.Αγίου Χαραλάμπους	0	0	11		11
Τ.Κ. Ακρινής	7	12	71		90
Τ.Κ. Αυγής	0	0	0		0
Τ.Κ. Βοσκοχωρίου	1	0	3		4
Τ.Κ. Δρέπανου	25	21	53		101
Τ.Κ. Καπνοχωρίου	4	7	15		26
Τ.Κ. Κλείτου	1	2	21		24
Τ.Κ. Πολυμύλου	4	2	14		20
Τ.Κ. Ρυακίου	5	4	7		16
Τ.Κ. Τετραλόφου	6	4	7		19
Δημοτική Ενότητα Ελλησπόντου	65	74	268	0	407

Πηγή: Μελέτη Σχεδίου Χωρικής και Οικιστικής Οργάνωσης Ανοικτής Πόλης (ΣΧΟΟΑΠ) Δήμου Ελλησπόντου - Α΄ Στάδιο (2010)

Όσον αφορά στις βιοτεχνίες, στη Δημοτική Ενότητα δραστηριοποιούνται 65 συνολικά επιχειρήσεις εκ των οποίων οι 25 λειτουργούν στην Τοπική Κοινότητα Δρέπανου που αποτελεί συνέχεια της πόλης της Κοζάνης λόγω της κοντινής του απόστασης. Η νομική μορφή των επιχειρήσεων είναι 3 Ανώνυμες Εταιρίες 18 Ομόρρυθμες 1 Ετερόρρυθμη και 43 Ατομικές. Μικρή συγκέντρωση επιχειρήσεων βρίσκουμε στο κομμάτι της εξόρυξης και επεξεργασίας μαρμάρου, στην αρτοποιία, και στην κατασκευή επίπλων-κουφωμάτων όπου οι συνολικά 23 επιχειρήσεις που δραστηριοποιούνται αποτελούν το 35,4 % της δραστηριότητας στο βιοτεχνικό τμήμα. Οι 3 Ανώνυμες Εταιρίες που υπάρχουν είναι μια εταιρεία logistics με έδρα το Δρέπανο, μία εταιρεία παραγωγής τυρόπιτας με έδρα τον Τετράλοφο και ένα λατομείο μαρμάρου με έδρα τον Πολύμυλο. Τα τελευταία χρόνια δημιουργήθηκαν

⁸ Σημειώνεται ότι η κατάταξη των επιχειρήσεων κατά δραστηριότητα διατηρήθηκε στη μορφή που δόθηκαν τα στοιχεία από το ΕΒΕ Κοζάνης για το έτος 2008. Η κατάταξη αυτή των επιχειρήσεων δεν συμφωνεί με την κατάταξη της ΕΣΥΕ γιατί η καταγραφή των επιχειρήσεων στα μητρώα του ΕΒΕ Κοζάνης δεν έχει ακολουθήσει την κατάταξη της ΕΣΥΕ με αποτέλεσμα στο ίδιο μητρώο να συνυπάρχουν εμπορικές επιχειρήσεις, επιχειρήσεις παροχής υπηρεσιών και βιοτεχνικές επιχειρήσεις.

Α' ΦΑΣΗ: ΣΤΡΑΤΗΓΙΚΟΣ ΣΧΕΔΙΑΣΜΟΣ (ΥΦΙΣΤΑΜΕΝΗ ΚΑΤΑΣΤΑΣΗ – ΣΤΡΑΤΗΓΙΚΗ ΔΗΜΟΥ ΚΟΖΑΝΗΣ)

τέσσερις επιχειρήσεις παραγωγής ηλεκτρικής ενέργειας. Οι βιοτεχνικές επιχειρήσεις της Δημοτικής Ενότητας Ελλησπόντου αποτελούν το 2,7% του συνόλου των βιοτεχνικών επιχειρήσεων της Περιφερειακής Ενότητας Κοζάνης.

Σχετικά με τις εμπορικές επιχειρήσεις, δραστηριοποιούνται 74 συνολικά επιχειρήσεις, εκ των οποίων το 28,4% αυτών λειτουργούν στο Δρέπανο, το 16,2% στην Τοπική Κοινότητα Ακρινής και το 17,6% στον Άγιο Δημήτριο. Η νομική μορφή των επιχειρήσεων είναι 10 Ομόρρυθμες και 64 Ατομικές επιχειρήσεις. Συγκέντρωση επιχειρήσεων στο εμπορικό τμήμα δεν φαίνεται να υπάρχει, ενώ ένας σημαντικός αριθμός επιχειρήσεων δραστηριοποιείται στη εμπορία γεωργοκτηνοτροφικών προϊόντων. Οι εμπορικές επιχειρήσεις της περιοχής αποτελούν το 2,8% του συνόλου των εμπορικών επιχειρήσεων της Περιφερειακής Ενότητας Κοζάνης. Διαπιστώνεται ότι τα καταστήματα εμπορίου και παροχής υπηρεσιών προσπαθούν να καλύψουν τουλάχιστον τις βασικές καθημερινές ανάγκες των κατοίκων, σίγουρα όμως η επικοινωνία με την αγορά της Κοζάνης είναι αναγκαία.

Σύμφωνα με τα στοιχεία του Επιμελητηρίου Κοζάνης για το *Επαγγελματικό τμήμα* αυτό είναι το πολυπληθέστερο και περιλαμβάνει 268 συνολικά επιχειρήσεις. Το 26,5% των επιχειρήσεων δραστηριοποιείται στην Τοπική Κοινότητα Ακρινής, το 19,8% στην Τοπική Κοινότητα Δρέπανου, το 14,9% στην Τοπική Κοινότητα Άγ. Δημητρίου και το 9,7% στην Τοπική Κοινότητα Κοιλάδας Κοιλάδας. Η νομική μορφή των επιχειρήσεων είναι 16 Ομόρρυθμες εταιρείες, 249 Ατομικές και 2 κοινοπραξίες. Συγκέντρωση επιχειρήσεων φαίνεται να υπάρχει στο κομμάτι της εστίασης, των καφενείων, όπου οι επιχειρήσεις του κλάδου αποτελούν το 30% των επιχειρήσεων του επαγγελματικού μητρώου. Οι επιχειρήσεις που ασχολούνται με χωματουργικές εργασίες καλύπτουν το 25% της δραστηριότητας. Τα 12 πρατήρια υγρών καυσίμων, οι 6 μεταφορικές εταιρείες και οι 6 αυτοκινητιστές καλύπτουν το 10% περίπου της δραστηριότητας. Οι επιχειρήσεις του επαγγελματικού τμήματος της Δημοτικής Ενότητας Ελλησπόντου αποτελούν το 4,2% του συνόλου των επαγγελματικών επιχειρήσεων της Περιφερειακής Ενότητας Κοζάνης.

Οι *εγγραφές νέων επιχειρήσεων* στην πενταετία 2003-2008 στη Δημοτική Ενότητα έφτασαν τις 180 επιχειρήσεις έναντι 4.077 επιχειρήσεων που εγγράφηκαν συνολικά στην Περιφερειακή Ενότητα Κοζάνης (Πίνακας). Οι 180 νέες επιχειρήσεις αποτελούν το 44,3 % των ενεργών επιχειρήσεων της Δημοτικής Ενότητας. Αντίστοιχα για την Περιφερειακή Ενότητα Κοζάνης οι 4.077 επιχειρήσεις αποτελούν το 33,5 % των συνολικών ενεργών επιχειρήσεων στην Περιφερειακή Ενότητα. Οι νέες επιχειρήσεις που ιδρύθηκαν δεν διαφοροποιούνται ως προς την δραστηριότητα από τις διαγεγραμμένες, εκτός ελάχιστων εξαιρέσεων.

Α΄ ΦΑΣΗ: ΣΤΡΑΤΗΓΙΚΟΣ ΣΧΕΔΙΑΣΜΟΣ (ΥΦΙΣΤΑΜΕΝΗ ΚΑΤΑΣΤΑΣΗ – ΣΤΡΑΤΗΓΙΚΗ ΔΗΜΟΥ ΚΟΖΑΝΗΣ)

Πίνακας 28: Εγγραφές νέων επιχειρήσεων Δημοτικής Ενότητας Ελλησπόντου και Περιφερειακής Ενότητας Κοζάνης

Εγγραφές νέων Επιχειρήσεων	2004	2005	2006	2007	2008	Σύνολο
Περιφερειακή Ενότητα Κοζάνης	603	713	831	887	1043	4077
Δημοτική Ενότητα Ελλησπόντου	33	34	47	38	28	180

Πηγή: Μελέτη Σχεδίου Χωρικής και Οικιστικής Οργάνωσης Ανοικτής Πόλης (ΣΧΟΟΑΠ) Δήμου Ελλησπόντου - Α΄ Στάδιο (2010)

Οι *διαγραφές επιχειρήσεων* στην πενταετία 2003-2008 στη Δημοτική Ενότητα έφτασαν τις 146 επιχειρήσεις έναντι 4.570 επιχειρήσεων που διαγράφηκαν συνολικά στην Περιφερειακή Ενότητα Κοζάνης. Οι 146 επιχειρήσεις που έκλεισαν αποτελούν το 35,9 % των ενεργών επιχειρήσεων της Δημοτικής Ενότητας. Αντίστοιχα για την Περιφερειακή Ενότητα Κοζάνης οι 4.570 επιχειρήσεις αποτελούν το 37,5 % των συνολικών ενεργών επιχειρήσεων στην Περιφερειακή Ενότητα. Συγκρίνοντας το σύνολο εγγραφών -διαγραφών της τελευταίας πενταετίας διαπιστώνεται ότι ιδρύθηκαν 34 επιπλέον επιχειρήσεις από όσες διαγράφηκαν.

Πίνακας 29: Διαγραφές επιχειρήσεων Δημοτικής Ενότητας Ελλησπόντου και Περιφερειακής Ενότητας Κοζάνης

Διαγραφές Επιχειρήσεων	2004	2005	2006	2007	2008	Σύνολο
Περιφερειακή Ενότητα Κοζάνης	1196	978	837	852	707	4570
Δημοτική Ενότητα Ελλησπόντου	33	39	34	23	17	146

Πηγή: Μελέτη Σχεδίου Χωρικής και Οικιστικής Οργάνωσης Ανοικτής Πόλης (ΣΧΟΟΑΠ) Δήμου Ελλησπόντου - Α΄ Στάδιο (2010)

2.1.5 Αναπτυξιακή Φυσιογνωμία του Δήμου Κοζάνης

Δημοτική Ενότητα Κοζάνης

Η Δημοτική Ενότητα Κοζάνης κατέχει κομβική στον εθνικό γεωγραφικό χώρο (Πόλος Ανάπτυξης ΕΣΠΑ και Εθνικού Χωροταξικού) και τον καθιστά συγκοινωνιακό κόμβο, καθώς συνδέει τη Μακεδονία με την Ήπειρο και τη Θεσσαλία. Η εγγύτητα της Κοζάνης στις χώρες της Βαλκανικής την καθιστά σημαντικό κόμβο οικονομικής και επιχειρηματικής επικοινωνίας της Ελλάδας, στο πλαίσιο της διεύρυνσης της Ευρωπαϊκής Ένωσης. Επιπλέον, η ολοκλήρωση της Εγνατίας Οδού και η σύνδεση που θα παρέχει στην Κοζάνη με τις Βαλκανικές χώρες ενδυναμώνουν τη δυναμική της περιοχής, συμπληρώνοντας το συγκριτικό πλεονέκτημα που διαθέτει ως πόλος έλξης παραγωγικών δραστηριοτήτων.

Η Κοζάνη αποτελεί ισχυρό διαμετακομιστικό κέντρο και τόπο έντονης εμπορικής δραστηριότητας διαδημοτικής και διανομαρχιακής εμβέλειας, με σταδιακή υπερίσχυση του τριτογενούς τομέα ενώ λόγω της εγκατάστασης του εργοστασίου της ΔΕΗ, υπάρχει σημαντική εξειδίκευση στη βιομηχανική παραγωγή και ειδικότερα στην παραγωγή ενέργειας. Εκτός από εμπορευματικό και οικονομικό κέντρο, η πόλη της Κοζάνης αποτελεί σημαντικό διοικητικό κέντρο, αφού συγκεντρώνει υπηρεσίες υπερτοπικής σημασίας της Περιφερειακής Ενότητας Κοζάνης και της Περιφέρειας Δυτικής Μεγαδονίας.

Αναφορικά με το δημογραφικό προφίλ της περιοχής, ο πληθυσμός της Δημοτικής Ενότητας Κοζάνης κατά τη διάρκεια της περιόδου 1961-2001 παρουσίασε μεγάλη αύξηση, της τάξης του 43,64%, με πολυπληθέστερη Τοπική Κοινότητα, την Τ.Κ. Κοζάνης, που συγκεντρώνει το 77% του συνολικού πληθυσμού της Δημοτικής Ενότητας. Το μεγαλύτερο μέρος του πληθυσμού συγκεντρώνεται στις νεαρές και κυρίως στις παραγωγικές ομάδες ηλικιών. Στην Περιφερειακή Ενότητα Κοζάνης έχει εγκατασταθεί σημαντικός αριθμός αλλοδαπών (3.590, Απογραφή ΕΣΥΕ, 2001), με ένα πολύ σημαντικό ποσοστό αυτών, περίπου 34%, να συγκεντρώνεται στη Δημοτική Ενότητα Κοζάνης.

Ο τομέας παραγωγής που συγκεντρώνει το μεγαλύτερο ποσοστό απασχόλησης είναι ο τριτογενής και ακολούθως ο δευτερογενής και ο πρωτογενής τομέας. Το πολύ υψηλό ποσοστό συμβολής του τριτογενούς τομέα στη διαμόρφωση της απασχόλησης της Δημοτικής Ενότητας φανερώνει τον έντονο βαθμό αστικοποίησης και τριτογενοποίησης των παραγωγικών δραστηριοτήτων, φαινομένων που διαρκώς εξαπλώνονται και αναπτύσσονται με περισσότερη ένταση τα τελευταία χρόνια, μετά το 2001. Οι «δημοφιλέστεροι» κλάδοι απασχόλησης είναι αυτοί του «Εμπορίου και επισκευών» και της «Παροχής ηλεκτρικού ρεύματος, φυσικού αερίου και νερού». Η ανεργία αποτελεί ένα πάγιο και ταυτόχρονα έντονο φαινόμενο όχι μόνο της Δημοτικής Ενότητας αλλά και της Περιφερειακής Ενότητας Κοζάνης, αφού στην τελευταία καταγράφεται το 2,5% του συνόλου των εγγεγραμμένων ανέργων της χώρας, κατατάσσοντάς την Περιφερειακή Ενότητα στην 6η θέση σε πανελλαδικό επίπεδο. Η Δημοτική Ενότητα Κοζάνης διαχρονικά παρουσιάζει υψηλό ποσοστό ανεργίας - παρά τη μικρή μείωση που σημειώθηκε μεταξύ των δύο

Α' ΦΑΣΗ: ΣΤΡΑΤΗΓΙΚΟΣ ΣΧΕΔΙΑΣΜΟΣ (ΥΦΙΣΤΑΜΕΝΗ ΚΑΤΑΣΤΑΣΗ – ΣΤΡΑΤΗΓΙΚΗ ΔΗΜΟΥ ΚΟΖΑΝΗΣ)

τελευταίων απογραφών (1991-2001) - αφού για το 2001 ανέρχονταν σε 12,83% και για 1991 σε 13,30%.

Η τοπική οικονομία στηρίζεται ουσιαστικά από επιχειρήσεις με συγκριτικά μικρά μεγέθη και χωρίς ιδιαίτερο δυναμισμό, γεγονός που τις καθιστά ευάλωτες στις μεταβολές του ανταγωνισμού, ενώ εξαρτάται σε υψηλό βαθμό από τις μεταποιητικές δραστηριότητες που σχετίζονται με τη ΔΕΗ, γεγονός το οποίο δημιούργησε ένα αδύναμο πλαίσιο προσαρμογής στις νέες συνθήκες που έχουν διαμορφωθεί στην παγκόσμια οικονομία. Όμως αν και η παρουσία του εργοστασίου της ΔΕΗ αποτέλεσε ισχυρό παράγοντα δημιουργίας απασχόλησης και ανάπτυξης στην περιοχή, εντούτοις τα τελευταία χρόνια έχει γίνει αντιληπτό ότι έχει οδηγήσει στη σχεδόν απόλυτη εξάρτηση της τοπικής οικονομίας από συναφείς και συμπληρωματικές μεταποιητικές δραστηριότητες, εμποδίζοντας άλλους κλάδους να ενδυναμώσουν τη θέση τους και αδρανοποιώντας τις όποιες ενδογενείς αναπτυξιακές δυναμικές.

Χαμηλός κρίνεται ο βαθμός προσέλκυσης ιδιωτικών κεφαλαίων και ανάληψης ιδιωτικών πρωτοβουλιών στην περιοχή, ενώ περιορισμένη είναι και η προβολή της περιοχής (σε εθνικό και διεθνές επίπεδο), ως τόπου που συγκεντρώνει συγκριτικά πλεονεκτήματα για υλοποίηση επενδυτικών πρωτοβουλιών. Παρόλ' αυτά, υφίσταται σημαντικός αριθμός δομών στήριξης επιχειρηματικών δραστηριοτήτων οι οποίες μπορούν να υποστηρίξουν τις δυναμικές επιχειρηματικές πρωτοβουλίες, ενώ αυξανόμενος είναι ο ρυθμός κατανόησης από τους επιχειρηματίες της συμβολής των Τεχνολογιών Πληροφορικής και Επικοινωνιών για τη βελτίωση της ανταγωνιστικότητάς τους. Όσον αφορά στην Έρευνα και την Τεχνολογία, χαμηλό χαρακτηρίζεται εν γένει το επίπεδο ανάπτυξης τέτοιου τύπου υπηρεσιών, ενώ έλλειψη υφίσταται σε καινοτόμες και σύγχρονες παραγωγικές δραστηριότητες.

Η εκπαίδευση αποτελεί έναν κλάδο στον οποίο ο ρόλος της Κοζάνης ενισχύεται διαχρονικά, γεγονός το οποίο οφείλεται στην ύπαρξη ανώτερων και ανώτατων ιδρυμάτων εκπαίδευσης (Πανεπιστήμιο Δυτικής Μακεδονίας, ΤΕΙ, Κέντρο Τεχνολογικής Έρευνας), τα οποία συμβάλλουν στην προσέλκυση φοιτητών και πληθυσμού με θετικές συνέπειες στην τοπική οικονομία και κοινωνία.

Ορισμένες αδυναμίες χωρικής φύσεως, οι οποίες έχουν συσσωρευτεί στην πόλη, διαδραματίζουν εξίσου σημαντικό ρόλο. Η επιβάρυνση του αστικού περιβάλλοντος, η πλήρης εξάρτηση των όμορων Τοπικών Κοινοτήτων από την Τοπική Κοινότητα Κοζάνης (υπερσυγκέντρωση δραστηριοτήτων στο τελευταίο) και η γενικότερη έλλειψη μιας συνεκτικής οικιστικής πολιτικής, συμβάλλουν στην προώθηση αρνητικού κλίματος για την πόλη.

Όσον αφορά στις υποδομές της Δημοτικής Ενότητας, ικανοποιητικές είναι οι εκπαιδευτικές και αθλητικές υποδομές, καθώς και οι υποδομές υγείας, με εξαίρεση τις υποδομές κοινωνικής πρόνοιας, οι οποίες βρίσκονται συγκεντρωμένες στην πόλη της Κοζάνης με αποτέλεσμα να απαιτείται η μετακίνηση των κατοίκων από τις άλλες Τοπικές Κοινότητες για την εξυπηρέτησή τους.

Α' ΦΑΣΗ: ΣΤΡΑΤΗΓΙΚΟΣ ΣΧΕΔΙΑΣΜΟΣ (ΥΦΙΣΤΑΜΕΝΗ ΚΑΤΑΣΤΑΣΗ – ΣΤΡΑΤΗΓΙΚΗ ΔΗΜΟΥ ΚΟΖΑΝΗΣ)

Στη Δημοτική Ενότητα Κοζάνης υφίσταται σημαντικό πολιτισμικό απόθεμα και μεγάλος αριθμός πολιτιστικών συλλόγων που ενώ παρουσιάζουν έντονη δραστηριότητα αυτή χαρακτηρίζεται από χαμηλό βαθμό εξωστρέφειας. Επιπλέον, σημειώνεται έλλειψη χώρων στέγασης των πολιτιστικών συλλόγων και εν γένει περιορισμένη προβολή και ανάδειξη των πολιτιστικών πόρων και δραστηριοτήτων της πόλης.

Οι υποδομές ύδρευσης χαρακτηρίζονται ικανοποιητικές, με σημειακές βελτιωτικές παρεμβάσεις στα δίκτυα και κυρίως στα υδραγωγεία, ενώ το αποχετευτικό δίκτυο της Δημοτικής Ενότητας χρήζει βελτίωσης και αναβάθμισης.

Τα υφιστάμενα προβλήματα ρύπανσης αφορούν στη διάθεση αποβλήτων από νοσοκομεία, μονάδες παραγωγής και αστικά λύματα, καθώς και από λιπάσματα, εξορύξεις, χωματερές, κτηνοτροφικές μονάδες και λατομεία. Σημαντικές προσπάθειες έχουν γίνει στον τομέα της διαχείρισης απορριμμάτων, με κυριότερο το εγχείρημα της διαδημοτικής εταιρείας ΔΙΑΔΥΜΑ Α.Ε. η οποία εφάρμοσε πριν από τρία χρόνια το πρώτο στην Ελλάδα ολοκληρωμένο σύστημα διαχείρισης απορριμμάτων. Η δημιουργία του ΧΥΤΑ έχει συμβάλει ιδιαίτερα στην προστασία του περιβάλλοντος και της ανθρώπινης υγείας.

Προβλήματα εντοπίζονται στις μεταφορικές υποδομές της Δημοτικής Ενότητας, με τον μονοκεντρικό χαρακτήρα της πόλης της Κοζάνης να δημιουργεί συνθήκες κυκλοφοριακής συμφόρησης. Οι κεντρικές λειτουργίες επεκτείνονται πλέον και πέραν του ιστορικού κέντρου της Κοζάνης, ενώ όμορες περιοχές κεντρικών λειτουργιών έχουν πλέον ενσωματωθεί σε αυτό. Η ύπαρξη ενός ισχυρού κέντρου προσελκύει καθημερινές μετακινήσεις των κατοίκων της πόλης, αλλά και όμορων Τοπικών Κοινοτήτων και Δημοτικών Ενοτήτων. Η διαρκής αύξηση της ζήτησης για αστικές μετακινήσεις επιβαρύνει την κατάσταση, ενώ η υλοποίηση των κάθετων αξόνων Κοζάνη - Λάρισα (Παράκαμψη Ελασσόνας) και Γρεβενά - Λαμία εκτιμάται ότι θα ενισχύσει τον διερχόμενο κυκλοφοριακό φόρτο. Η αεροπορική σύνδεση της Κοζάνης περιλαμβάνει την Αθήνα και την Καστοριά (3 φορές εβδομαδιαία), ενώ η υπάρχουσα σιδηροδρομική γραμμή χρησιμοποιείται περισσότερο για μεταφορά στρατιωτικών οχημάτων και υλικών παρά για επιβατικές μετακινήσεις. Οι αστικές και υπεραστικές συγκοινωνίες εν γένει κρίνονται ικανοποιητικές.

Σημαντικά βήματα γίνονται στον τομέα των τηλεπικοινωνιών με την κατασκευή του δικτύου οπτικών ινών της Δημοτικής Ενότητας Κοζάνης. Το έργο αφορά στην υλοποίηση ευρυζωνικών υποδομών τοπικής πρόσβασης και ειδικότερα μητροπολιτικών ευρυζωνικών δικτύων οπτικών ινών.

Στον τομέα της ενέργειας, η Δημοτική Ενότητα δεν αντιμετωπίζει προβλήματα και η ευρύτερη περιοχή της Κοζάνης εξυπηρετείται με δίκτυο τηλεθέρμανσης, το οποίο συμβάλλει θετικά στην τοπική οικονομία και προστασία του περιβάλλοντος.

Σημαντικός κρίνεται ο ρόλος της Ζώνης Ενεργού Πολεοδομίας Κοζάνης (ΖΕΠ) η οποία αναπτύσσεται ως ένας πρότυπος οικισμός ενταγμένος στο σχέδιο πόλης της Κοζάνης με υψηλές ποιοτικές προδιαγραφές. Η ΖΕΠ λειτουργώντας σαν μια δορυφορική στην Κοζάνη πόλη έχει όλες εκείνες τις προδιαγραφές για να

Α' ΦΑΣΗ: ΣΤΡΑΤΗΓΙΚΟΣ ΣΧΕΔΙΑΣΜΟΣ (ΥΦΙΣΤΑΜΕΝΗ ΚΑΤΑΣΤΑΣΗ – ΣΤΡΑΤΗΓΙΚΗ ΔΗΜΟΥ ΚΟΖΑΝΗΣ)

καθιερωθεί ως το νέο υπερτοπικό κέντρο της Δυτικής Μακεδονίας και της ευρύτερης περιοχής των νοτιοδυτικών Βαλκανίων και να αποτελέσει πόλο έλξης νέων επιχειρηματικών δραστηριοτήτων.

Κρίσιμοι τομείς, στους οποίους η Κοζάνη εκτιμάται ότι έχει σημαντικό πλεονέκτημα για την ανάπτυξή της είναι οι εμπορικές ανταλλαγές, η ενέργεια και οι υπηρεσίες διαμετακόμισης. Ο εντονότερος προσανατολισμός της έρευνας και της ανάπτυξης τεχνολογιών προς το εμπόριο και την ενέργεια, θα διευκόλυne μια προοπτική διεύρυνσης του περιεχομένου της Βαλκανικής οικονομικής συνεργασίας. Βασική προϋπόθεση για την περαιτέρω ισχυροποίηση της Κοζάνης ως οικονομικό κέντρο αποτελεί η βελτίωση των μεταφορικών υποδομών, ενώ σημαντικό ρόλο παίζουν η θέσπιση ειδικών κινήτρων/ζωνών ανταλλαγών, οι υπηρεσίες μεταφορών και η ενίσχυση της επιχειρηματικότητας και της αλλαγής της διαφοροποίησης της δομής της τοπικής οικονομίας.

Δημοτική Ενότητα Αιανής

Η Δημοτική Ενότητα Αιανής βρίσκεται στο νοτιοδυτικό τμήμα της Περιφερειακής Ενότητας Κοζάνης και αποτελείται από επτά Τοπικές Κοινότητες. Συνορεύει βόρεια με τη Δημοτική Ενότητα Κοζάνης, ανατολικά με τις Δημοτικές Ενότητες Ελίμειας και Σερβίων, νότια με τις Δημοτικές Ενότητες Καμβουνίων και Δεσκάτης και δυτικά με τους τις Δημοτικές Ενότητες Σιάτιστας και Βενζίων.

Ο πληθυσμός της Δημοτικής Ενότητας Αιανής, σύμφωνα με την απογραφή του 2001, είναι 3.816 κάτοικοι και η πυκνότητα του ίση με 24 κατ./χλμ². Η ποσοστιαία μεταβολή του πληθυσμού της Δημοτικής Ενότητας έχει φθίνουσα πορεία κατά τη διάρκεια της περιόδου 1971-2001, αφού τη δεκαετία 1971-1981, ο πληθυσμός αυξήθηκε κατά 10,5%, τη δεκαετία 1981-1991 αυξήθηκε κατά 3,4%, ενώ την τελευταία δεκαετία, 1991-2001 μειώθηκε κατά 1,9%. Συγκριτικά με τις ευρύτερες γεωγραφικές ενότητες στις οποίες ανήκει η Δημοτική Ενότητα (Περιφερειακή Ενότητα Κοζάνης, Περιφέρεια Δυτικής Μακεδονίας, Χώρα), η πληθυσμιακή μεταβολή για τις δεκαετίες 1971-1991, αυτή ήταν ανάλογη αλλά διαφοροποιημένη ως προς την τελευταία δεκαετία (1991-2001) που για τις περιοχές αυτές ήταν θετική, αν και φθίνουσα, ενώ για τη Δημοτική Ενότητα Αιανής αρνητική. Η *πυραμίδα των ηλικιών εν γένει* εμφανίζει υγιή χαρακτηριστικά όσον αφορά στην κατά φύλο σύνθεση και στην ηλικιακή διάρθρωση του πληθυσμού. Η κατανομή των ηλικιών και για τα δύο φύλα, παρουσιάζεται σχετικά ισομερής. Σε σχέση με τα αντίστοιχα χαρακτηριστικά του πληθυσμού σε επίπεδο Περιφερειακής Ενότητας, Περιφέρειας και Χώρας, διαπιστώνεται ότι η Δημοτική Ενότητα ακολουθεί παρόμοιες τάσεις σε υπερτοπικό επίπεδο.

Όσον αφορά στην *τοπική οικονομία*, η Δημοτική Ενότητα Αιανής είναι αγροτική περιοχή με μεγάλη δραστηριότητα στους τομείς της φυτικής και ζωικής παραγωγής (εμπορία νωπών κρεάτων και παραγωγή τυροκομικών ειδών) που αποτελούν σημαντική πηγή εσόδων για τον μόνιμο αγροτικό πληθυσμό. Σημαντική πηγή εσόδων αποτελεί ο τομέας της παροχής υπηρεσιών στο χώρο της διατροφής, της διασκέδασης και της κατασκευής. Επίσης, κάποιος αριθμός ατόμων απασχολείται

Α΄ ΦΑΣΗ: ΣΤΡΑΤΗΓΙΚΟΣ ΣΧΕΔΙΑΣΜΟΣ (ΥΦΙΣΤΑΜΕΝΗ ΚΑΤΑΣΤΑΣΗ – ΣΤΡΑΤΗΓΙΚΗ ΔΗΜΟΥ ΚΟΖΑΝΗΣ)

κατά καιρούς, στο Μουσείο Αιανής, στις εκσκαφές ή άλλες εργασίες. Ωστόσο η εξάρτηση της απασχόλησης από τα μεγαλύτερα αστικά κέντρα της περιοχής είναι μεγάλη, καθώς ένα σημαντικό μέρος του οικονομικά ενεργού πληθυσμού εργάζεται εκτός των ορίων της Δημοτικής Ενότητας. Οι εργαζόμενοι αυτοί απασχολούνται, κατά κύριο λόγο, στα εργοστάσια της ΔΕΗ, ενώ λιγότεροι απασχολούνται σε υπηρεσίες, καθώς και σε οικοδομικές εργασίες.

Ο οικονομικά ενεργός πληθυσμός της περιοχής, βάσει της τελευταίας απογραφής της ΕΣΥΕ (2001) αποτελεί το 41,2% του συνολικού πληθυσμού της περιοχής, ποσοστό το οποίο συγκλίνει με το αντίστοιχο της Περιφερειακής Ενότητας Κοζάνης, της Περιφέρειας Δυτικής Μακεδονίας και της Χώρας (41,61%, 42,6% και 43,53% αντίστοιχα). Το μεγαλύτερο ποσοστό των απασχολουμένων συγκεντρώνεται στον τριτογενή τομέα παραγωγής (38,29%) και ακολούθως στον δευτερογενή (35,18%) και πρωτογενή τομέα (22,01%). Το ποσοστό ανεργίας ανέρχεται σε 22,86%, ποσοστό ιδιαίτερα υψηλό και μάλιστα πολύ μεγαλύτερο από το αντίστοιχο των ευρύτερων γεωγραφικών ενότητων στις οποίες εντάσσεται η περιοχή (Περιφερειακή Ενότητα Κοζάνης 14,99%, Περιφέρεια Δυτικής Μακεδονίας 16,26%, Χώρα 11,1%).

Όλες οι Τοπικές Κοινότητες διαθέτουν παντοροϊκό δίκτυο αποχέτευσης εκτός από την Τοπική Κοινότητα Ρυμνίου όπου το δίκτυο αποχέτευσης είναι χωριστικό. Τα δίκτυα αποχέτευσης χρήσουν συντήρησης, λόγω της παλαιότητάς τους, ενώ για καμία από τις Τοπικές Κοινότητες, με εξαίρεση την Αιανή, δεν υπάρχει βιολογικός καθαρισμός που να τις εξυπηρετεί.

Το δίκτυο ύδρευσης είναι ικανοποιητικό, καλύπτει τις τοπικές ανάγκες εκτός από κάποιες περιπτώσεις που χρειάζονται επισκευή σημειακά.

Στον τομέα της διαχείρισης απορριμμάτων, η Δημοτική Ενότητα συμμετέχει στο ολοκληρωμένο σύστημα διαχείρισης απορριμμάτων της ΔΙΑΔΥΜΑ Α.Ε., έχοντας σταματήσει την απόθεση των απορριμμάτων της, στους χώρους προσωρινής απόθεσης που είχαν δημιουργηθεί σε περιοχές εντός των διοικητικών της ορίων.

Το εσωτερικό οδικό δίκτυο χρήζει βελτιώσεων, αφού παρουσιάζει προβλήματα κακής ποιότητας του οδοστρώματος και στενότητας οδών που δυσχεραίνουν τη διέλευση των οχημάτων, αλλά και των πεζών. Επιπρόσθετα, στις περισσότερες Τοπικές Κοινότητες υπάρχει έλλειψη χώρων στάθμευσης. Εκτιμώντας την προσβασιμότητα της Δημοτικής Ενότητας μέσω των χρονοαποστάσεων μεταξύ των οικισμών και της έδρας, διαπιστώνεται ότι είναι σε σχετικά ικανοποιητικό επίπεδο καθώς η μεγαλύτερη χρονοαπόσταση είναι μεταξύ Τ.Κ. Αιανής και Τ.Κ. Χρωμίου (20 λεπτά - 13,9 χλμ.), ενώ η μικρότερη μεταξύ Τ.Κ. Αιανής και Τ.Κ. Κερασέας (4 λεπτά - 4,4 χλμ.). Οι υπεραστικές συγκοινωνίες κρίνονται ικανοποιητικές, ενώ η εξυπηρέτηση των κατοίκων αεροπορικώς ή μέσω σιδηροδρόμου γίνεται από την πόλη της Κοζάνης.

Στον τομέα της υγείας-πρόνοιας, οι κάτοικοι της περιοχής εξυπηρετούνται από το Δημόσιο Νοσοκομείο «Μαμάτσειο» στην Κοζάνη. Υπάρχει Περιφερειακό Ιατρείο και Αγροτικά Ιατρεία, παιδικός σταθμός, ΚΑΠΗ. Η περιοχή εξυπηρετείται από τις

μονάδες κοινωνικής φροντίδας που λειτουργούν στα αστικά κέντρα της Περιφερειακής Ενότητας Κοζάνης και της Περιφέρειας Δυτικής Μακεδονίας.

Στον τομέα της *εκπαίδευσης*, στην περιοχή λειτουργούν 3 Νηπιαγωγεία, 2 Δημοτικά και 1 Γυμνάσιο, ενώ δεν λειτουργεί Λύκειο. Στους ειδικούς τομείς εκπαίδευσης (ΤΕΕ, ειδικά λύκεια, ΙΕΚ, σχολή ΟΑΕΔ) εξυπηρετείται από μονάδες που εδρεύουν στην πόλη της Κοζάνης (η σχολή ΟΑΕΔ), ενώ στο επίπεδο τριτοβάθμιας εκπαίδευσης, λειτουργεί το Ανώτατο Ίδρυμα ΤΕΙ Δυτικής Μακεδονίας και το Πανεπιστήμιο Δυτικής Μακεδονίας.

Ικανοποιητικές είναι οι υποδομές στον τομέα του *αθλητισμού και πολιτισμού*, υπογραμμίζοντας ιδιαίτερα την παρουσία του Αρχαιολογικού Μουσείου Αιανής και του Μουσείου Μακεδονικού Αγώνα.

Σημειώνεται ότι η Αιανή διαθέτει το δυναμικό για να γίνει μελλοντικά ο νέος τουριστικός πόλος της περιοχής. Η αξιοποίηση του αρχαιολογικού της χώρου, σε συνδυασμό με παρεμβάσεις ανάδειξης των φυσικών και πολιτιστικών πόρων της ευρύτερης περιοχής δημιουργούν προϋποθέσεις τουριστικής ανάπτυξης. Η ενότητα Πιερίων - Πολυφύτου - Αιανής, εκτιμάται ότι έχει θετικές προοπτικές ανάπτυξης, με έμφαση στις ειδικές μορφές τουρισμού και στην αγροτική ανάπτυξη.

Τέλος, σήμερα μόνο ο οικισμός της Αιανής παρουσιάζει μία δυναμική λόγω της πολυαπασχόλησης, του μεγέθους της και της ύπαρξης σπουδαίων αρχαιολογικών χώρων. Οι υπόλοιποι οικισμοί της Δημοτικής Ενότητας, είναι μικροί πληθυσμιακά και δεν μπορούν να υποστηρίξουν πολλές από τις κοινωνικές υποδομές. Έτσι, η ανάπτυξη τους καθίσταται δύσκολη, ενώ η «συνεργασία» τους με γειτονικούς οικισμούς κρίνεται απαραίτητη, στα πλαίσια ενός ολοκληρωμένου σχεδιασμού ανάπτυξης της ευρύτερης περιοχής.

Δημοτική Ενότητα Δημητρίου Υψηλάντη

Η Δημοτική Ενότητα Δημητρίου Υψηλάντη βρίσκεται στο μέσο της απόστασης των δύο μεγαλύτερων αστικών κέντρων της Δυτικής Μακεδονίας, Κοζάνης - Πτολεμαΐδας. Χαρακτηριστικό της περιοχής είναι η χωροθέτηση της πλησίον του κυριότερου ενεργειακού άξονα της χώρας.

Ο πληθυσμός της Δημοτικής Ενότητας, σύμφωνα με την απογραφή του 2001, είναι 3.018 κάτοικοι και η πυκνότητα του ίση με 25,5 κατ./χλμ². Η περιοχή παρουσίαζε συνεχή αύξηση του πληθυσμού της κατά την περίοδο 1971-2011. Η πληθυσμιακή μεταβολή τα προηγούμενα τριάντα χρόνια ήταν συνολικά θετική, με διακυμάνσεις ανά δεκαετία στο ρυθμό αύξησης. Η συνολική αύξηση (20,9%), από το 1971 ως το 2001 στη Δημοτική Ενότητα Δημητρίου Υψηλάντη είναι μεγαλύτερη από την αντίστοιχη ποσοστιαία πληθυσμιακή μεταβολή στην Περιφερειακή Ενότητα Κοζάνης και στην Περιφέρεια Δυτ. Μακεδονίας. Η πυραμίδα των ηλικιών στη Δημοτική Ενότητα Δημητρίου Υψηλάντη δεν είναι αρνητική, εμφανίζοντας σχετικά μεγάλη συγκέντρωση στην ομάδα ηλικιών 30-34 ετών και 25-29 ετών. Σε σχέση με τα αντίστοιχα χαρακτηριστικά του πληθυσμού σε επίπεδο Περιφερειακής Ενότητας, Περιφέρειας Δυτικής Μακεδονίας και Χώρας, διαπιστώνεται ότι η περιοχή ακολουθεί παρόμοιες τάσεις σε υπερτοπικό επίπεδο, με μικρές διαφοροποιήσεις.

Α' ΦΑΣΗ: ΣΤΡΑΤΗΓΙΚΟΣ ΣΧΕΔΙΑΣΜΟΣ (ΥΦΙΣΤΑΜΕΝΗ ΚΑΤΑΣΤΑΣΗ – ΣΤΡΑΤΗΓΙΚΗ ΔΗΜΟΥ ΚΟΖΑΝΗΣ)

Σχετικά με την *τοπική οικονομία*, βασικό χαρακτηριστικό της περιοχής είναι η έντονη παρουσία της ΔΕΗ με τα ορυχεία και τις μονάδες παραγωγής ηλεκτρικού ρεύματος. Ο τριτογενής τομέας αφορά, κατά κύριο λόγο, επιχειρήσεις αναψυχής και εμπορικές επιχειρήσεις. Οι παρεχόμενες υπηρεσίες του ιδιωτικού και δημόσιου τομέα καλύπτουν βασικές καθημερινές ανάγκες των κατοίκων, ενώ η Κοζάνη και η Πτολεμαΐδα καλύπτουν τις υπόλοιπες ανάγκες των κατοίκων. Η τουριστική δραστηριότητα δεν είναι αναπτυγμένη. Χαρακτηριστικό είναι ότι δεν λειτουργεί καμία τουριστική μονάδα, ξενώνας κλπ. λόγω του επιβαρυμένου, από την ΔΕΗ, περιβάλλοντος η περιοχή δεν αποτελεί τουριστικό προορισμό.

Ο *οικονομικά ενεργός πληθυσμός* της Δημοτικής Ενότητας, σύμφωνα με την απογραφή της ΕΣΥΕ το 2001 ανέρχεται σε 1.046 άτομα και αποτελεί το 40,78% του συνολικού πληθυσμού της Δημοτικής Ενότητας, ενώ για την Περιφερειακή Ενότητα Κοζάνης και την Περιφέρεια Δυτικής Μακεδονίας είναι αντίστοιχα 41,61% και 42,58%. Συγκρίνοντας αυτά τα ποσοστά με το αντίστοιχο ποσοστό στο σύνολο της χώρας (46,80%), παρατηρείται ένα διαρθρωτικό πρόβλημα της ευρύτερης περιοχής της Δυτικής Μακεδονίας. Το μεγαλύτερο ποσοστό των *απασχολουμένων* της περιοχής συγκεντρώνεται στον τριτογενή τομέα παραγωγής (38,18%), ενώ εξίσου σημαντικό είναι και το ποσοστό των απασχολουμένων του δευτερογενή τομέα το οποίο ανέρχεται σε 34,93%. Μικρότερο ποσοστό απασχόλησης αφορά στον πρωτογενή τομέα (18,85%). Το ποσοστό *ανεργίας* στη Δημοτική Ενότητα για 2001 ανέρχεται σε 20,36%, ποσοστό πολύ υψηλότερο από το αντίστοιχο της Περιφερειακής Ενότητας Κοζάνης (14,99%), της Περιφέρειας Δυτικής Μακεδονίας (16,26%) και της Χώρας (11,1%).

Όσον αφορά το ανθρωπογενές περιβάλλον, κύριο στοιχείο είναι η συνύπαρξη ασύμβατων χρήσεων γης, της κατοικίας με τις δραστηριότητες της ΔΕΗ. Η ανάμειξη αυτών των χρήσεων υποβαθμίζει την οπτική εικόνα της περιοχής και το πρόβλημα στον οικισμό της Ποντοκώμης, που βρίσκεται σε μικρή απόσταση από τον ΑΗΣ Καρδιάς και την εξορυκτική δραστηριότητα της ΔΕΗ.

Ως προς το επίπεδο των υποδομών, η περιοχή εμφανίζει κάποιες ελλείψεις, τόσο σε κοινωνικό επίπεδο όσο και σε τεχνικό επίπεδο (αποχέτευση, ύδρευση). Οι δύο μεγαλύτεροι οικισμοί (Ποντοκώμη, Μαυροδένδρι) διαθέτουν τις στοιχειώδεις υποδομές, καθώς και κάποιες κεντρικές λειτουργίες, εξυπηρετώντας σε πολλές περιπτώσεις και τους γύρω οικισμούς. Οι μικροί οικισμοί (Σιδερά - Λιβερά) δεν διαθέτουν το κρίσιμο μέγεθος πληθυσμού για να υποστηρίξουν πολλές από τις κεντρικές λειτουργίες και τις κοινωνικές υποδομές.

Οι *υποδομές ύδρευσης* χρήζουν βελτίωσης, λόγω προβλημάτων που οφείλονται στο στην παλαιότητα του δικτύου, καθώς και στην έλλειψη επαρκούς τροφοδοσίας των οικισμών. Ανεπαρκή είναι τα *δίκτυα αποχέτευσης-ομβρίων* ενώ σε κάποιους οικισμούς δεν υπάρχουν.

Στον τομέα της *διαχείρισης απορριμμάτων*, η Δημοτική Ενότητα συμμετέχει στο ολοκληρωμένο σύστημα διαχείρισης απορριμμάτων της ΔΙΑΔΥΜΑ Α.Ε., έχοντας

Α' ΦΑΣΗ: ΣΤΡΑΤΗΓΙΚΟΣ ΣΧΕΔΙΑΣΜΟΣ (ΥΦΙΣΤΑΜΕΝΗ ΚΑΤΑΣΤΑΣΗ – ΣΤΡΑΤΗΓΙΚΗ ΔΗΜΟΥ ΚΟΖΑΝΗΣ)

σταματήσει την απόθεση των απορριμμάτων της, στους χώρους προσωρινής απόθεσης που είχαν δημιουργηθεί σε περιοχές εντός των διοικητικών της ορίων.

Στον τομέα της ενέργειας, ενόψει των σχεδιαζόμενων διασυνδέσεων των αγωγών φυσικού αερίου Τουρκίας - Ελλάδας - Ιταλίας και Δυτικών Βαλκανίων με Κεντρική Ευρώπη και με βάση την προτεινόμενη χάραξη όδευσης του αγωγού φυσικού αερίου φαίνεται ότι αυτή θα διέρχεται πολύ κοντά από τους οικισμούς της Δημοτικής Ενότητας Ελλησπόντου και σύμφωνα με τον προγραμματισμό της Δ.Ε.Π.Α. αναμένεται η ολοκλήρωση του έργου μέχρι το 2013. Στο πλαίσιο της τηλεθέρμανσης, προβλέπεται αναμονή σύνδεσης δικτύου διανομής τηλεθέρμανσης για τον οικισμό Μαυροδενδρίου ώστε να υπάρχει η δυνατότητα τροφοδότησης δικτύου διανομής τηλεθέρμανσης για το Μαυροδένδρι. Στην περιοχή εντοπίζονται περιοχές βιώσιμης εκμετάλλευσης του αιολικού δυναμικού στις ορεινές περιοχές ΚΟΥΡΟΥΜΠΑ - ΚΟΡΥΦΗ - ΒΡΑΧΟΣ και ΑΕΤΟΒΟΥΝΙ.

Όλες οι Τοπικές Κοινότητες καλύπτονται από επαρκές τηλεπικοινωνιακό δίκτυο που περιλαμβάνει απλές ψηφιακές συνδέσεις PSTN, ISDN συνδέσεις καθώς και υπηρεσίες ADSL. Η περιοχή καλύπτεται πλήρως από δίκτυο κινητής τηλεφωνίας, όλων των παρόχων που δραστηριοποιούνται στην ελληνική επικράτεια και δεν εντοπίζονται μη καλυπτόμενες περιοχές.

Στον τομέα της υγείας-πρόνοιας, οι κάτοικοι της περιοχής εξυπηρετούνται από το Δημόσιο Νοσοκομείο «Μαμάτσειο» στην Κοζάνη. Υπάρχει Περιφερειακό Ιατρείο και Αγροτικά Ιατρεία, παιδικός σταθμός, ΚΑΠΗ. Η περιοχή εξυπηρετείται από τις μονάδες κοινωνικής φροντίδας που λειτουργούν στα αστικά κέντρα της Περιφερειακής Ενότητας Κοζάνης και της Περιφέρειας Δυτικής Μακεδονίας. Οι κάτοικοι της Ποντοκώμης και των Λιβερών εξυπηρετούνται ενίοτε και από το Μποδοσάκειο νοσοκομείο Πτολεμαΐδας. Επίσης, ιδιωτικές κλινικές και ανάλογα ιδρύματα τόσο στην Κοζάνη, όσο και στην Πτολεμαΐδα εξυπηρετούν τους κατοίκους της Δημοτικής Ενότητας. Στις Τοπικές Κοινότητες Ποντοκώμης και Αλωνακίων λειτουργεί Αγροτικό Ιατρείο. Η Δημοτική Ενότητα εξυπηρετείται από τις μονάδες κοινωνικής φροντίδας που λειτουργούν στα αστικά κέντρα της Περιφερειακής Ενότητας και της Περιφέρειας Δυτικής Μακεδονίας. Λειτουργεί ένας Παιδικός Σταθμός (Μαυροδένδρι) και Κέντρο Δημιουργικής Απασχόλησης για παιδιά (Ποντοκώμη).

Αναφορικά με τον τομέα της εκπαίδευσης, στη Δημοτική Ενότητα λειτουργούν 2 Νηπιαγωγεία, 2 Δημοτικά και 1 Γυμνάσιο, ενώ δεν λειτουργεί Λύκειο. Στους ειδικούς τομείς εκπαίδευσης (ΤΕΕ, ειδικά λύκεια, ΙΕΚ, σχολή ΟΑΕΔ) εξυπηρετείται από μονάδες που εδρεύουν στην πόλη της Κοζάνης (η σχολή ΟΑΕΔ), ενώ στο επίπεδο τριτοβάθμιας εκπαίδευσης, λειτουργεί το Ανώτατο Ίδρυμα ΤΕΙ Δυτικής Μακεδονίας και το Πανεπιστήμιο Δυτικής Μακεδονίας.

Η επικοινωνία ανάμεσα στις Τοπικές Κοινότητες γίνεται απευθείας χωρίς τη χρήση της Εθνικής Οδού. Το συνολικό μήκος του κύριου οδικού δικτύου της Δημοτικής Ενότητας είναι 31 χλμ, εκ των οποίων τα 9 χλμ είναι τμήμα της εθνικής οδού Ποντοκώμης - Λιβερών. Όλο το κύριο οδικό δίκτυο είναι ασφαλοστρωμένο. Το

Α' ΦΑΣΗ: ΣΤΡΑΤΗΓΙΚΟΣ ΣΧΕΔΙΑΣΜΟΣ (ΥΦΙΣΤΑΜΕΝΗ ΚΑΤΑΣΤΑΣΗ – ΣΤΡΑΤΗΓΙΚΗ ΔΗΜΟΥ ΚΟΖΑΝΗΣ)

ενδοδημοτικό οδικό δίκτυο βρίσκεται σε ικανοποιητική κατάσταση. Όλες οι Τοπικές Κοινότητες επικοινωνούν μεταξύ τους με ασφαλτοστρωμένο οδικό δίκτυο το πλάτος του οποίου κρίνεται ικανοποιητικό. Εκτιμώντας την προσβασιμότητα της Δημοτικής Ενότητας μέσω των χρονοαποστάσεων μεταξύ των οικισμών και της έδρας, διαπιστώνεται ότι δεν βρίσκεται σε ικανοποιητικό επίπεδο, καθώς η χρονοαπόσταση μεταξύ της Τ.Κ. Μαυροδενδρίου και της Τ.Κ. Λιβερών είναι 28 λεπτά (14,4 χλμ.) και μεταξύ της Τ.Κ. Μαυροδενδρίου και της Τ.Κ. Σιδερά είναι 23 λεπτά (11,6 χλμ.). Το ανάγλυφο της περιοχής διαδραματίζει σημαντικό ρόλο στις χρονοαποστάσεις μεταξύ των Τοπικών Κοινοτήτων.

Εν γένει, οι δύο μεγαλύτερες Τοπικές Κοινότητες της Δημοτικής Ενότητας, η Ποντοκώμη και το Μαυροδένδρι, είναι οι δυναμικότεροι οικισμοί και συγκεντρώνουν το μεγαλύτερο μέρος του πληθυσμού και της οικονομικής και κοινωνικής δραστηριότητας της περιοχής. Η Τοπική Κοινότητα Λιβερών είναι ένας μικρός, φθίνων οικισμός, ενώ η Τοπική Κοινότητα Σιδερά είναι στάσιμος οικισμός, που τα τελευταία χρόνια παρουσίασε μικρή, σχεδόν οριακή αύξηση του πληθυσμιακού του μεγέθους. Τέλος, η Τοπική Κοινότητα Κτενά είναι ένας εγκαταλειμμένος οικισμός ο οποίος επανακατοικείται ως χώρος εξοχικής κατοικίας. Η Δημοτική Ενότητα γενικά εξαρτάται άμεσα από τα δύο αστικά κέντρα, Κοζάνης και Πτολεμαΐδας, και η εξάρτηση αυτή αφορά, κυρίως την παροχή υπηρεσιών σε θέματα κοινωνικών εξυπηρετήσεων, εκπαίδευσης, περίθαλψης, κλπ.

Δημοτική Ενότητα Ελίμειας

Η Δημοτική Ενότητα Ελίμειας εκτείνεται σε πεδινή έκταση και ανήκει στον ανατολικό άξονα της Περιφερειακής Ενότητας Κοζάνης. Οι δύο μεγαλύτερες Τοπικές Κοινότητες, ο Κρόκος και η Άνω Κώμη που γειτνιάζουν με το αστικό κέντρο της Κοζάνης, γεγονός το οποίο επηρεάζει όλα τα επίπεδα λειτουργίας της περιοχής (κοινωνικό-οικονομικό-πολιτισμικό).

Ο πληθυσμός της Δημοτικής Ενότητας Ελίμειας, σύμφωνα με την απογραφή του 2001, είναι 6.429 κάτοικοι και η πυκνότητα του ίση με 63,73 κατ./χλμ². Η πληθυσμιακή μεταβολή για την περίοδο 1981-1991 ήταν θετική και μεγαλύτερη από την αντίστοιχη των ευρύτερων γεωγραφικών ενοτήτων στις οποίες εντάσσεται. Για την περίοδο 1991-2001, η πληθυσμιακή μεταβολή της Δημοτικής Ενότητας ήταν αρνητική (-0,7%) σε αντίθεση με την Περιφερειακή Ενότητα Κοζάνης, την Περιφέρεια Δυτικής Μακεδονίας και τη Χώρα για τις οποίες η πληθυσμιακή μεταβολή ήταν θετική και κυμαίνονταν μεταξύ 4-7%. Η πυραμίδα ηλικιών της Δημοτικής Ενότητας Ελίμειας παρουσιάζει ιδιαίτερα θετικά στοιχεία, αφού το μεγαλύτερο μέρος του πληθυσμού εντοπίζεται στις παραγωγικές ομάδες ηλικιών και πιο συγκεκριμένα στις ηλικίες από 20 έως 34 ετών και 40 έως 59 ετών. Σε σχέση με τα αντίστοιχα χαρακτηριστικά του πληθυσμού σε επίπεδο Περιφερειακής Ενότητας, Περιφέρειας και Χώρας, διαπιστώνεται ότι η Δημοτική Ενότητα ακολουθεί παρόμοιες τάσεις σε υπερτοπικό επίπεδο.

Βάσει των στοιχείων της απογραφής της ΕΣΥΕ το 2001, ο οικονομικά ενεργός πληθυσμός της Δημοτικής Ενότητας Ελίμειας ανέρχεται σε 2.451 άτομα, που

Α' ΦΑΣΗ: ΣΤΡΑΤΗΓΙΚΟΣ ΣΧΕΔΙΑΣΜΟΣ (ΥΦΙΣΤΑΜΕΝΗ ΚΑΤΑΣΤΑΣΗ – ΣΤΡΑΤΗΓΙΚΗ ΔΗΜΟΥ ΚΟΖΑΝΗΣ)

αντιπροσωπεύει το 38,8% του συνολικού πληθυσμού της περιοχής, ποσοστό που χαρακτηρίζεται ιδιαίτερα χαμηλό. Παρόλ' αυτά, το ποσοστό του οικονομικά ενεργού πληθυσμού συγκλίνει με το αντίστοιχο ποσοστό της Περιφερειακής Ενότητας Κοζάνης (37,07%) και της Περιφέρειας Δυτικής Μακεδονίας (28,14%), ενώ υπολείπεται της χώρας (42,21%).

Όσον αφορά στην *τοπική οικονομία*, η μεταποιητική δραστηριότητα είναι μικρής κλίμακας και αφορά μικρές, οικογενειακής μορφής επιχειρήσεις και τα παραγόμενα προϊόντα απευθύνονται στην τοπική αγορά καλύπτοντας άμεσες ανάγκες των νοικοκυριών. Ο τριτογενής τομέας αφορά κυρίως εμπορικές επιχειρήσεις και επιχειρήσεις ψυχαγωγίας. Η τουριστική δραστηριότητα στην περιοχή τόσο από την άποψη των υποδομών, όσο της απασχόλησης και του εισοδήματος δεν έχει προς το παρόν οικονομικό ενδιαφέρον. Δεν λειτουργεί επιχείρηση η οποία να έχει τουριστικό προσανατολισμό. Στον πρωτογενή τομέα, η πολυτεμαχισμένη και μικρή σε μέγεθος έκταση ανά εκμετάλλευση, είναι τέτοια που καθιστά μη ανταγωνιστική την αποκλειστική ενασχόληση με τη γεωργία σύμφωνα με τα σημερινά δεδομένα. Δεδομένου ότι οι καλλιέργειες είναι εκτατικές το μέσο μέγεθος θεωρείται μικρό και οδηγεί σε αντιοικονομικά αποτελέσματα. Είδη που καλλιεργούνται στην περιοχή είναι το σκληρό και μαλακό σιτάρι, ο καπνός, τα αρωματικά φυτά, τα λαχανικά, τα αμπέλια. Ο Κρόκος αποτελεί το επίκεντρο της καλλιέργειας του αρωματικού φυτού κρόκος ή σαφράν, που σε επίπεδο χώρας καλλιεργείται αποκλειστικά και μόνο στην Περιφερειακή Ενότητα Κοζάνης και είναι παγκόσμια γνωστό για τις αρωματικές, φαρμακευτικές και λοιπές χρήσιμες και ευεργετικές του ιδιότητες.

Όσον αφορά στη διάρθρωση της απασχόλησης της, το σύνολο των Τοπικών Κοινοτήτων συγκεντρώνουν το μεγαλύτερο ποσοστό απασχολούμενων στον πρωτογενή τομέα παραγωγής (50,36%), γεγονός το οποίο υποδηλώνει τον αγροτικό χαρακτήρα της περιοχής. Ποσοστό 22,23% των απασχολούμενων εντοπίζεται σε κλάδους του τριτογενή τομέα και ποσοστό 10,54% στον δευτερογενή τομέα παραγωγής. Το ποσοστό *ανεργίας* στη Δημοτική Ενότητα Ελίμειας, σύμφωνα με την τελευταία απογραφή (2001) ανέρχεται σε 15,42%, ποσοστό πολύ υψηλότερο από το αντίστοιχο της Χώρας (11,1%), ανάλογο όμως με της Περιφερειακής Ενότητας Κοζάνης (14,99%) και της Περιφέρειας Δυτικής Μακεδονίας (16,26%).

Το *οδικό δίκτυο* της Δημοτικής Ενότητας κρίνεται εν γένει ικανοποιητικό. Είναι αναγκαία η βελτίωση σε συγκεκριμένα τμήματα των οδών, κυρίως των επαρχιακών και αγροτικών. Εκτιμώντας την προσβασιμότητα της Δημοτικής Ενότητας μέσω των χρονοαποστάσεων μεταξύ των οικισμών και της έδρας, διαπιστώνεται ότι είναι σε σχετικά ικανοποιητικό επίπεδο, καθώς η μεγαλύτερη χρονοαπόσταση είναι μεταξύ Τ.Κ. Κρόκου και Τ.Κ. Αμυγδαλέας - (20 λεπτά - 10,4 χλμ. και η μικρότερη μεταξύ Τ.Κ. Κρόκου και Τ.Κ. Άνω Κώμης (4 λεπτά - 4,1 χλμ.).

Οι υπεραστικές συγκοινωνίες κρίνονται ικανοποιητικές, ενώ η εξυπηρέτηση των κατοίκων αεροπορικώς ή μέσω σιδηροδρόμου γίνεται από την πόλη της Κοζάνης.

Στον τομέα της *διαχείρισης απορριμμάτων*, η Δημοτική Ενότητα συμμετέχει στο ολοκληρωμένο σύστημα διαχείρισης απορριμμάτων της ΔΙΑΔΥΜΑ Α.Ε., έχοντας

Α' ΦΑΣΗ: ΣΤΡΑΤΗΓΙΚΟΣ ΣΧΕΔΙΑΣΜΟΣ (ΥΦΙΣΤΑΜΕΝΗ ΚΑΤΑΣΤΑΣΗ – ΣΤΡΑΤΗΓΙΚΗ ΔΗΜΟΥ ΚΟΖΑΝΗΣ)

σταματήσει την απόθεση των απορριμμάτων της, στους χώρους προσωρινής απόθεσης που είχαν δημιουργηθεί σε περιοχές εντός των διοικητικών της ορίων.

Το υφιστάμενο δίκτυο αποχέτευσης-ομβρίων των Τοπικών Κοινοτήτων είναι εν γένει ικανοποιητικό, υπάρχει όμως ανάγκη για σημειακές παρεμβάσεις σε δίκτυα των οικισμών. Η υδροδότηση των οικισμών γίνεται μέσω πηγών και γεωτρήσεων. Δεν υπάρχουν προβλήματα επάρκειας νερού, ενώ όλα τα δίκτυα ύδρευσης είναι σε καλή κατάσταση, με εξαίρεση αυτό της Τοπικής Κοινότητας Κρόκου το οποίο χρήζει βελτιώσεων, λόγω παλαιότητας.

Στην περιοχή δεν υφίστανται προβλήματα όσον αφορά στην *παροχή ενέργειας*. Η Δημοτική Ενότητα τροφοδοτείται από τον υποσταθμό υποβιβασμού ΥΤ/ΜΤ της Κοζάνης από την οποία τροφοδοτούνται οι διάφοροι Υποσταθμοί που βρίσκονται στους οικισμούς καθώς και μεμονωμένες βιομηχανικές - βιοτεχνικές εγκαταστάσεις. Το δίκτυο χαμηλής τάσης των οικισμών είναι εναέριο. Από την περιοχή διέρχονται επίσης γραμμές υψηλής τάσης από τα εργοστάσια της περιοχής (Α.Η.Σ. Αγ. Δημητρίου, Καρδιάς, Μελίτης).

Σχετικά με τις τηλεπικοινωνιακές υποδομές, η περιοχή δεν αντιμετωπίζει προβλήματα ή ελλείψεις και καλύπτεται από τη λειτουργία δύο Αστικών Ψηφιακών Κέντρων εγκατεστημένων στην περιοχή του αστικού κέντρου Τ.Κ. Κρόκου και στην περιοχή του αστικού κέντρου Τ.Κ. Κάτω Κώμης. Η περιοχή καλύπτεται πλήρως από δίκτυο κινητής τηλεφωνίας, από όλες τις εταιρείες που δραστηριοποιούνται στον τομέα αυτό.

Στον τομέα της *υγείας-πρόνοιας*, οι κάτοικοι της περιοχής εξυπηρετούνται από το Δημόσιο Νοσοκομείο «Μαμάτσειο» στην Κοζάνη, καθώς και από ιδιωτικές κλινικές και ανάλογα ιδρύματα που βρίσκονται στην πόλη της Κοζάνης. Επίσης, λειτουργούν δύο αγροτικά ιατρεία, στην Τ.Κ. Κρόκου και στην Τ.Κ. Άνω Κώμης και το Δημοτικό Ιατρείο Κρόκου, το οποίο στεγάζεται σε αυτόνομο χώρο μέσα στον οικισμό και είναι εξοπλισμένο και με τεχνολογία Τηλεματικής Ιατρικής. Τέλος, στην Τ.Κ. Κρόκου και στην Τ.Κ. Άνω Κώμης λειτουργούν δύο παραρτήματα των ΚΑΠΗ και δύο παιδικόι σταθμοί, ενώ στην Τ.Κ. Κάτω Κώμης ένας βρεφονηπιακός σταθμός.

Αναφορικά με τον *τομέα της εκπαίδευσης*, στο Δήμο λειτουργούν 5 Νηπιαγωγεία, 5 Δημοτικά και 2 Γυμνάσια, ενώ δεν λειτουργεί Λύκειο. Οι μαθητές του Λυκείου εξυπηρετούνται από τα Σχολικά Συγκροτήματα Λυκείων της Δημοτικής Ενότητας Κοζάνης. Στον Κρόκο λειτουργεί επίσης παράρτημα του ΚΕΚ Κοζάνης.

Στον *τομέα του αθλητισμού*, οι υποδομές αφορούν στο Δημοτικό Στάδιο Κρόκου, σε δύο δημοτικά γήπεδα ποδοσφαίρου Άνω Κώμης, στο γήπεδο μπάσκετ Άνω Κώμης, στα γήπεδα ποδοσφαίρου Κάτω Κώμης, Κήπου, Καισαρείας, Σπάρτου. Παράλληλα λειτουργεί το αθλητικό κέντρο της Δημοτικής Ενότητας που κατασκευάστηκε στο πλαίσιο του προγράμματος «Ελλάδα 2004».

Ως προς την κτιριακή υποδομή στον *τομέα του πολιτισμού* υφίστανται πολιτιστικά κέντρα στον Κρόκο, στην Άνω Κώμη, στην Κάτω Κώμη και στην Αμυγδαλιά που πρόκειται για αίθουσα πολλαπλών χρήσεων στο πρώην Δημοτικό Σχολείο. Επίσης, στον Κρόκο λειτουργεί Δημοτική Βιβλιοθήκη, η οποία «φιλοξενείται» σε

Α' ΦΑΣΗ: ΣΤΡΑΤΗΓΙΚΟΣ ΣΧΕΔΙΑΣΜΟΣ (ΥΦΙΣΤΑΜΕΝΗ ΚΑΤΑΣΤΑΣΗ – ΣΤΡΑΤΗΓΙΚΗ ΔΗΜΟΥ ΚΟΖΑΝΗΣ)

προσαρτημένη εξωτερική αίθουσα του Γυμνασίου. Υπό κατασκευή είναι το Πολιτιστικό Κέντρο στο Κοντοβούνι που πρόκειται για μετατροπή του πρώην κοινοτικού καταστήματος.

Δημοτική Ενότητα Ελλησπόντου

Η Δημοτική Ενότητα Ελλησπόντου χαρακτηρίζεται από δύο κύρια στοιχεία που του προσδίδουν υπερτοπικό ενδιαφέρον. Πρόκειται αρχικά για τη χωροθέτησή του στην καρδιά του κυριότερου ενεργειακού άξονα της χώρας με τη λειτουργία του μεγαλύτερου σε ισχύ σταθμού παραγωγής ηλεκτρικής ενέργειας της λεκάνης Πτολεμαΐδας - Αμυνταίου (ΑΗΣ Αγ. Δημητρίου) εντός των ορίων του. Παράλληλα, η περιοχή αποτελεί δίαυλο επικοινωνίας μεταξύ των Περιφερειακών Ενότητων Κεντρικής, Δυτικής Μακεδονίας και Ηπείρου με τη διέλευση τμήματος της Εγνατίας Οδού, ενός από τους δύο κυριότερους οδικούς άξονες της χώρας ενταγμένου στα Διευρωπαϊκά Δίκτυα Μεταφορών.

Πρόκειται για μία κατεχοκήν αγροτική περιοχή, σύμφωνα με το βαθμό αστικοποίησης αλλά και τη διάρθρωση των χρήσεων γης που παρουσιάζει. Η πληθυσμιακή της αριθμητική και σύνθεση δηλώνει ότι πρόκειται για ενεργό κύτταρο του αγροτικού χώρου που όμως βρίσκεται σε άμεση εξάρτηση από τα δύο κύρια αστικά κέντρα της Περιφερειακής Ενότητας, Κοζάνη - κύρια - και Πτολεμαΐδα - δευτερευόντως - για την κάλυψη σημαντικών αναγκών των κατοίκων σε θέματα απασχόλησης αλλά και ευρύτερων εξυπηρετήσεων και παροχής υπηρεσιών.

Ο πληθυσμός της Δημοτικής Ενότητας Ελλησπόντου ανέρχεται σε 7.481 κατοίκους, με πολυπληθέστερη την Τοπική Ενότητα Ακρίνης η οποία συγκεντρώνει το 17,49% του συνολικού πληθυσμού της περιοχής. Η πυκνότητα κατοίκησης στη Δημοτική Ενότητα εκτιμάται σε 22,13 κατοίκους/τετρ. χλμ.

Η πληθυσμιακή μεταβολή στη Δημοτική Ενότητα Ελλησπόντου, τα προηγούμενα τριάντα χρόνια ήταν συνολικά θετική, με διακυμάνσεις ανά δεκαετία στο ρυθμό αύξησης. Η συνολική αύξηση (10,2%) υπολείπεται του ρυθμού αύξησης που παρατηρείται αντίστοιχα σε επίπεδο Περιφερειακής Ενότητας, Περιφέρειας Δυτικής Μακεδονίας και Χώρας. Αυτή η αύξηση του πληθυσμού, όμως δεν έχει ισοβαθμίσει τη μεγάλη μείωση που υπέστη η περιοχή στη δεκαετία '61-'71, λόγω της εξωτερικής και εσωτερικής μετανάστευσης (-26%). Σε σχέση με τις ευρύτερες γεωγραφικές περιοχές στις οποίες εντάσσεται η περιοχή, η μεταβολή του πληθυσμού τις δεκαετίες 1971-1981 και 1991-2001 φαίνεται να υπολείπεται σημαντικά, σε αντίθεση με τη δεκαετία 1981-1991, η οποία ήταν πολύ μεγαλύτερη από τις αντίστοιχες των άλλων περιοχών. Διαπιστώνεται μια αδύναμη εικόνα της περιοχής ως προς την ηλικιακή σύνθεση στα δύο φύλα. Οι παραγωγικές ηλικίες παρουσιάζουν μικρότερα μεγέθη σε σχέση με τις πυραμίδες της Περιφερειακής Ενότητας Κοζάνης, της Περιφέρειας Δυτικής Μακεδονίας και της Χώρας ιδιαίτερα στις ηλικίες 50-64 ετών, μείωση ανανέωσης του πληθυσμού στις νέες ηλικίες.

Όσον αφορά στην τοπική οικονομία, η γεωργία και η κτηνοτροφία αποτελούν από τις σημαντικότερες παραγωγικές δραστηριότητες της περιοχής και μαζί με τη ΔΕΗ (εξόρυξη λιγνίτη και παραγωγή ηλεκτρικού ρεύματος) αποτελούν τις κύριες πηγές

Α' ΦΑΣΗ: ΣΤΡΑΤΗΓΙΚΟΣ ΣΧΕΔΙΑΣΜΟΣ (ΥΦΙΣΤΑΜΕΝΗ ΚΑΤΑΣΤΑΣΗ – ΣΤΡΑΤΗΓΙΚΗ ΔΗΜΟΥ ΚΟΖΑΝΗΣ)

εισοδήματος και απασχόλησης για τους κατοίκους. Η γεωργική γη είναι πολυτεμαχισμένη και δεδομένου ότι οι καλλιέργειες είναι εκτατικές το μέσο μέγεθος θεωρείται μικρό και οδηγεί σε αντικοινωνικά αποτελέσματα. Ιδιαίτερη δυναμική στην περιοχή παρουσιάζει η κτηνοτροφία όπου εκτρέφεται σημαντικός αριθμός ζωικού κεφαλαίου. Στην ευρύτερη περιοχή της Δημοτικής Ενότητας δεν υπάρχει οργανωμένη περιοχή που να λειτουργεί ως χώρος υποδοχής επιχειρήσεων του μεταποιητικού τομέα, κατά συνέπεια η κάθε επιχείρηση επιλέγει τον τόπο εγκατάστασης με κριτήρια κυρίως την ιδιοκτησία οικοπέδου ή κτιρίου ή την συμφέρουσα τιμή της γης καθώς και την εγγύτητα της εγκατάστασης με την Εγνατία Οδό. Στη Δημοτική Ενότητα Ελλησπόντου δραστηριοποιούνται συνολικά 407 επιχειρήσεις στον δευτερογενή και τριτογενή τομέα (στοιχεία ΕΒΕ Κοζάνης 2008).

Ο οικονομικά ενεργός πληθυσμός της Δημοτικής Ενότητας βάσει των στοιχείων της απογραφής του 2001 ανέρχεται σε 2.667 άτομα, που αντιπροσωπεύει το 39,63% του συνολικού πληθυσμού της περιοχής και είναι ανάλογο του αντίστοιχου ποσοστού των ευρύτερων γεωγραφικών περιοχών στις οποίες εντάσσεται η Δημοτική Ενότητα. Η διάρθρωση της απασχόλησης στη Δημοτική Ενότητα παρουσιάζει μια ομοιομορφία ως προς την κατανομή της μεταξύ των τριών τομέων της οικονομίας, αφού το ποσοστό των απασχολούμενων κυμαίνεται στα ίδια επίπεδα για τον πρωτογενή (32,16%), δευτερογενή (35,64%) και τριτογενή τομέα παραγωγής (30,48%). Πάντως, η κυρίαρχη απασχόληση της περιοχής αφορά στους κλάδους του δευτερογενή τομέα. Σημαντικές διαφορές υπάρχουν στη διάρθρωση της τοπικής απασχόλησης τις ευρύτερες γεωγραφικές περιοχές στις οποίες εντάσσεται η περιοχή. Το ποσοστό ανεργίας ανέρχεται σε 15,11%, βάσει της απογραφής του 2001. Το ποσοστό αυτό είναι μεγαλύτερο από το αντίστοιχο της Περιφερειακής Ενότητας Κοζάνης (14,99%), της Περιφέρειας Δυτικής Μακεδονίας (16,26%) και της Χώρας (11,1%).

Αναφορικά με το οδικό δίκτυο, η κατάσταση του οδοστρώματος των Τοπικών Κοινοτήτων είναι σε γενικές γραμμές ικανοποιητική, δεδομένου ότι το μεγαλύτερο μέρος των δρόμων είναι ασφαλτοστρωμένο ή σε ορισμένες περιπτώσεις τσιμεντοστρωμένο. Παρόλα αυτά, σε αρκετά σημεία το οδικού δικτύου των υπάρχουν χωματόδρομοι αλλά και αδιάνοικτα τμήματα δρόμων τα οποία δυσχεραίνουν τις μετακινήσεις και διακόπτουν τη συνοχή του αστικού ιστού (Άγιοι Θεόδωροι, Αυγή, Γαλάνι). Εκτιμώντας την προσβασιμότητα της Δημοτικής Ενότητας μέσω των χρονοαποστάσεων μεταξύ των οικισμών και της έδρας, διαπιστώνεται ότι είναι σε ικανοποιητικό επίπεδο, καθώς η μεγαλύτερη χρονοαπόσταση είναι μεταξύ Τ.Κ. Κοιλιάδος και Τ.Κ. Ακρινής (16 λεπτά - 10,8 χλμ.), ενώ η μικρότερη μεταξύ Τ.Κ. Κοιλιάδος και Τ.Κ. Καπνοχωρίου (7 λεπτά - 6,8 χλμ.). Οι υπεραστικές συγκοινωνίες κρίνονται ικανοποιητικές, ενώ η εξυπηρέτηση των κατοίκων αεροπορικώς ή μέσω σιδηροδρόμου γίνεται από την πόλη της Κοζάνης.

Οι Τοπικές Κοινότητες σχεδόν στο σύνολό τους, δεν διαθέτουν δίκτυο αποχέτευσης, και διοχετεύουν τα λύματά τους σε βόθρους. Έχουν ξεκινήσει οι μελέτες για την κατασκευή χωριστικών δικτύων και τη συλλογή των λυμάτων σε μονάδα επεξεργασίας λυμάτων που προβλέπεται να κατασκευαστεί νότια του ΑΗΣ Αγ.

Α΄ ΦΑΣΗ: ΣΤΡΑΤΗΓΙΚΟΣ ΣΧΕΔΙΑΣΜΟΣ (ΥΦΙΣΤΑΜΕΝΗ ΚΑΤΑΣΤΑΣΗ – ΣΤΡΑΤΗΓΙΚΗ ΔΗΜΟΥ ΚΟΖΑΝΗΣ)

Δημητρίου. Η διοχέτευση των ανεπεξέργαστων λυμάτων μπορεί να οδηγήσει στη ρύπανση και μόλυνση του υδροφόρου ορίζοντα της περιοχής.

Η *υδροδότηση* των Τοπικών Κοινοτήτων εξασφαλίζεται κατά κύριο λόγο από φυσικές πηγές και από υδρογεωτρήσεις. Η Δημοτική Ενότητα αντιμετωπίζει προβλήματα τόσο λόγω ανεπάρκειας νερού κατά την ξηρή περίοδο, όσο και λόγω της κακής κατάστασης των υδρευτικών δικτύων πολλών Τοπικών Κοινοτήτων.

Στον τομέα της *διαχείρισης απορριμμάτων*, η Δημοτική Ενότητα συμμετέχει στο ολοκληρωμένο σύστημα διαχείρισης απορριμμάτων της ΔΙΑΔΥΜΑ Α.Ε., έχοντας σταματήσει την απόθεση των απορριμμάτων της, στους χώρους προσωρινής απόθεσης που είχαν δημιουργηθεί σε περιοχές εντός των διοικητικών της ορίων.

Στην περιοχή παράγεται περίπου το 70% της συνολικής *ηλεκτροπαραγωγής* της χώρας που στη συνέχεια μεταφέρεται στα μεγάλα κέντρα κατανάλωσης της Κεντρικής και Νότιας Ελλάδας, που καταναλώνεται περίπου το 65% της ηλεκτρικής ενέργειας. Ενόψει των σχεδιαζόμενων διασυνδέσεων των αγωγών φυσικού αερίου Τουρκίας - Ελλάδας - Ιταλίας και Δυτικών Βαλκανίων με Κεντρική Ευρώπη, προκύπτουν διάφορες δραστηριότητες για την αξιοποίηση του φυσικού αερίου στη περιοχή. Με βάση την προτεινόμενη χάραξη όδευσης του αγωγού φυσικού αερίου φαίνεται ότι αυτή θα διέρχεται νότια της Τοπικής Κοινότητας Αγίου Χαραλάμπου, ΒΔ της Τοπικής Κοινότητας Καπνοχωρίου και ΝΑ της Θυμαριάς. Σύμφωνα με τον προγραμματισμό της Δ.Ε.Π.Α. αναμένεται η ολοκλήρωση του έργου μέχρι το 2013. Δεδομένης της περιοχής όδευσης του συστήματος μεταφοράς (πλησίον των οικισμών της Δημοτικής Ενότητας Ελλησπόντου), επισημαίνεται η δυνατότητα, σε συνεργασία πάντα με τους αρμόδιους φορείς, της τηλεθέρμανσης κάποιων Τοπικών Κοινοτήτων και ειδικότερα της Τοπικής Κοινότητας Δρεπάνου. Στη περιοχή εντοπίζονται περιοχές βιώσιμης εκμετάλλευσης του αιολικού δυναμικού στις ορεινές περιοχές του οικισμού Ζωοδόχου Πηγής. Στο πλαίσιο της τόνωσης της επιχειρηματικότητας και της απασχόλησης στην περιοχή, αναμένεται η δημιουργία θερμοκηπιακού πάρκου σε δημοτικές εκτάσεις του αγροκτήματος της Δημοτικής Ενότητας.

Όλες οι Τοπικές Κοινότητες καλύπτονται από επαρκές *τηλεπικοινωνιακό δίκτυο* που περιλαμβάνει απλές ψηφιακές συνδέσεις, ISDN συνδέσεις καθώς και υπηρεσίες ADSL. Η περιοχή καλύπτεται πλήρως από δίκτυο κινητής τηλεφωνίας και δεν εντοπίζονται μη καλυπτόμενες περιοχές.

Στον τομέα της *υγείας- πρόνοιας*, οι κάτοικοι της περιοχής εξυπηρετούνται από το Δημόσιο Νοσοκομείο «Μαμάτσειο» στην Κοζάνη, καθώς και από ιδιωτικές κλινικές και ανάλογα ιδρύματα που βρίσκονται στην πόλη της Κοζάνης. Η περιοχή εξυπηρετείται από τα κατά τόπους αγροτικά ιατρεία και από μονάδες Κοινωνικής φροντίδας που λειτουργούν σε μεγάλα αστικά κέντρα της Περιφερειακής Ενότητας Κοζάνης και Περιφέρειας Δυτικής Μακεδονίας. Επίσης, στη Δημοτική Ενότητα λειτουργούν το πρόγραμμα «Βοήθεια στο σπίτι», παιδικός σταθμός (Δρέπανο), το «Κέντρο Φροντίδας Οικογένειας» (ΚΕ.Φ.Ο.) και το ΚΑΠΗ (Τετράλοφος).

Α' ΦΑΣΗ: ΣΤΡΑΤΗΓΙΚΟΣ ΣΧΕΔΙΑΣΜΟΣ (ΥΦΙΣΤΑΜΕΝΗ ΚΑΤΑΣΤΑΣΗ – ΣΤΡΑΤΗΓΙΚΗ ΔΗΜΟΥ ΚΟΖΑΝΗΣ)

Αναφορικά με τον τομέα της εκπαίδευσης, στην περιοχή λειτουργούν 9 Νηπιαγωγεία, 6 Δημοτικά και 1 Γυμνάσιο, ενώ δεν λειτουργεί Λύκειο. Όσον αφορά σε ειδικούς τομείς εκπαίδευσης (ΤΕΕ, ειδικά λύκεια, ΙΕΚ, σχολή ΟΑΕΔ) εξυπηρετείται από μονάδες που εδρεύουν στην πόλη της Κοζάνης και στον οικισμό των Πετρανών (η σχολή ΟΑΕΔ) της Δημοτικής Ενότητας Κοζάνης. Στον τομέα της τριτοβάθμιας εκπαίδευσης, σε περιφερειακό επίπεδο, λειτουργεί το Ανώτατο Ίδρυμα ΤΕΙ Δυτικής Μακεδονίας και το Πανεπιστήμιο Δυτικής Μακεδονίας.

Σε επίπεδο *αθλητικών υποδομών*, το σύνολο σχεδόν των Τοπικών Κοινοτήτων της Δημοτικής Ενότητας διαθέτει γήπεδο ποδοσφαίρου και με ελάχιστες εξαιρέσεις γήπεδο καλαθοσφαίρισης, όπως ο Πολύμυλος, ο Δρεπάνος και ο Πύργος. Στις περισσότερες περιπτώσεις οι χώροι των αθλητικών εγκαταστάσεων είναι αδιαμόρφωτοι και με στοιχειώδη έως και ελλιπή υποδομή. Οι πιο οργανωμένες αθλητικές εγκαταστάσεις βρίσκονται στον οικισμό της Ζωοδόχου Πηγής, οι οποίες συνδυάζονται με την ύπαρξη και λειτουργία του κατασκηνωτικού κέντρου.

Σχετικά με τις *πολιτιστικές υποδομές*, οι στεγαστικές ανάγκες των πολιτιστικών συλλόγων της Δημοτικής Ενότητας καλύπτονται με τη λειτουργία πολιτιστικών - πνευματικών κέντρων, σχεδόν σε κάθε Τοπική Κοινότητα. Παρόλα αυτά οι κτιριακές εγκαταστάσεις δεν επαρκούν για τη φιλοξενία εκδηλώσεων, παρά μόνο για τις λειτουργικές ανάγκες των συλλόγων. Στις πολιτισμικές αδυναμίες της περιοχής σε επίπεδο υποδομών και εξοπλισμού συγκαταλέγεται η λειτουργία μόνο δύο βιβλιοθηκών στα Κομνηνά και τον Αγ. Δημήτριο, καθώς και η απουσία οργανωμένων χώρων για τη διεξαγωγή θεατρικών παραστάσεων και την προβολή κινηματογραφικών ταινιών.

2.2 ΚΑΘΟΡΙΣΜΟΣ ΖΩΝΩΝ ΑΝΑΠΤΥΞΗΣ ΣΤΟ ΠΛΑΙΣΙΟ ΤΟΥ ΕΠΙΧΕΙΡΗΣΙΑΚΟΥ ΠΡΟΓΡΑΜΜΑΤΟΣ ΤΟΥ ΔΗΜΟΥ ΚΟΖΑΝΗΣ.

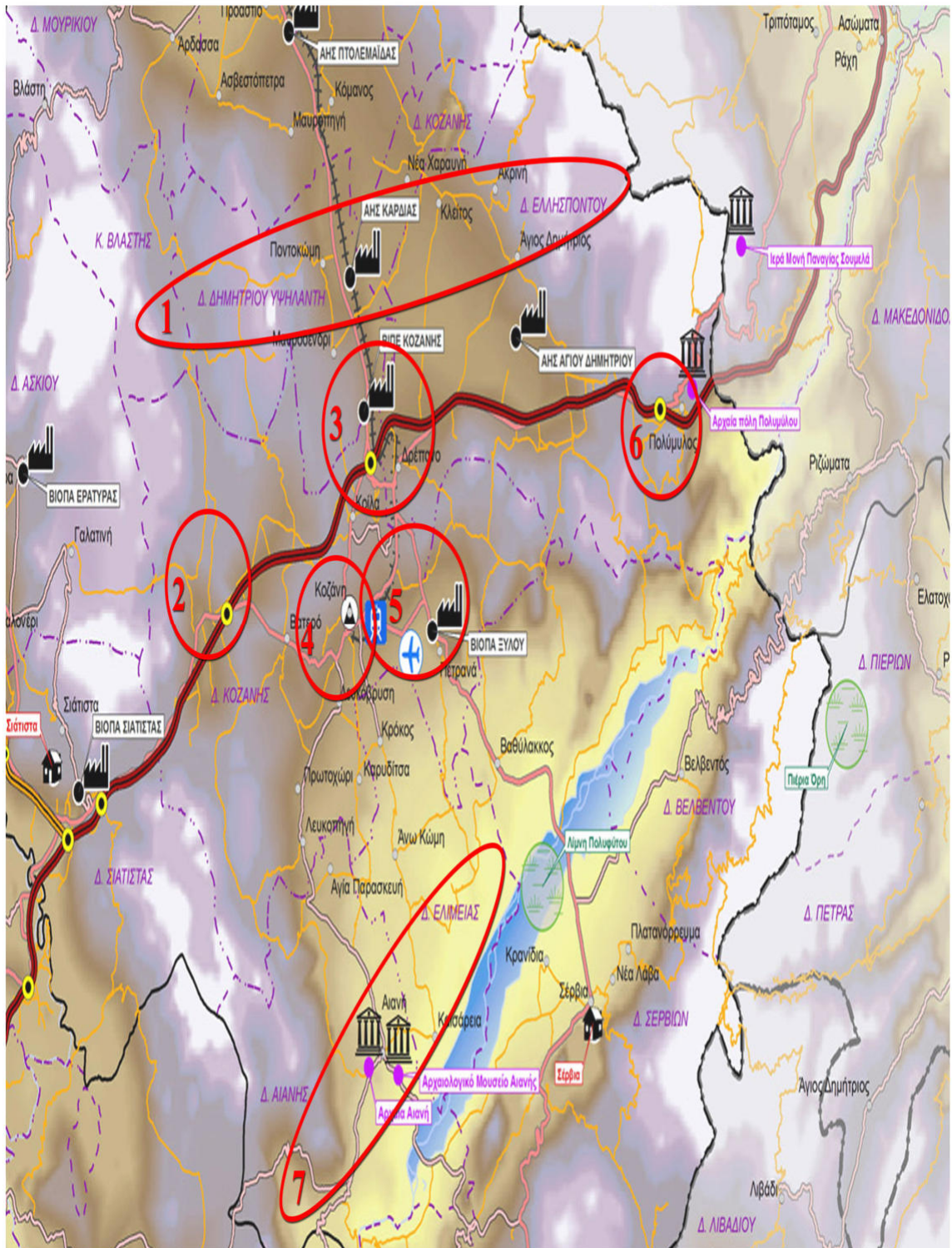
Η αναπτυξιακή πολιτική του Δήμου Κοζάνης, όπως εξειδικεύεται μέσω των Γενικών και Ειδικών Στόχων Τοπικής Ανάπτυξης, έχει σαν βασική φιλοσοφία την ισόρροπη ανάπτυξη του νέου Καλλικρατικού Δήμου αναδεικνύοντας τις ιδιαιτερότητες και αξιοποιώντας τις δυνατότητες των επιμέρους χωρικών οικιστικών συνόλων.

Τα χωρικά αυτά σύνολα παρουσιάζουν συγκεκριμένα αναπτυξιακά χαρακτηριστικά, τα οποία διαμορφώθηκαν στα πλαίσια της μέχρι σήμερα αναπτυξιακής πολιτικής της Τοπικής Αυτοδιοίκησης καθώς και των πρωτοβουλιών του ιδιωτικού τομέα μέσα από την άσκηση της επιχειρηματικής δραστηριότητας.

Η χωροταξική διάσταση της στρατηγικής του Δήμου Κοζάνης, η οποία διέπει τη συνολική αναπτυξιακή πρόταση μέσω του παρόντος επιχειρησιακού προγράμματος, αποτυπώνεται μέσω του καθορισμού επτά (7) Ζωνών με συγκεκριμένες προτεραιότητες αναφορικά με τις δραστηριότητες που προτείνεται να αναπτυχθούν.

Η χαρτογραφική αποτύπωση των ζωνών αυτών καθώς και η περιγραφή των κυριότερων χαρακτηριστικών τους γνωρισμάτων αναφορικά με το είδος των οικονομικών δραστηριοτήτων που συγκεντρώνουν είναι η εξής:

Α' ΦΑΣΗ: ΣΤΡΑΤΗΓΙΚΟΣ ΣΧΕΔΙΑΣΜΟΣ (ΥΦΙΣΤΑΜΕΝΗ ΚΑΤΑΣΤΑΣΗ – ΣΤΡΑΤΗΓΙΚΗ ΔΗΜΟΥ ΚΟΖΑΝΗΣ)



Ζώνη 1

Βόρειο Τμήμα

Περιλαμβάνει το μεγαλύτερο μέρος του Τοπικού Διαμερίσματος Ελλησπόντου και το Τοπικό Διαμέρισμα του Δημητρίου Υψηλάντη.

Η περιοχή χαρακτηρίζεται ως ενεργειακή ζώνη, όπου χωροθετούνται οι μονάδες παραγωγής ηλεκτρικής ενέργειας του ΑΗΣ Καρδιάς και του Αγίου Δημητρίου, ενώ πρόθεση του Δήμου είναι η αξιοποίηση Ανανεώσιμων Πηγών Ενέργειας με την εγκατάσταση φωτοβολταϊκών συστημάτων και η αξιοποίηση της Τηλεθέρμανσης για αγροτικές δραστηριότητες.

Ζώνη 2

Περιοχή Καραγιαννίων

Η περιοχή αποτελεί μια από τις δύο εισόδους της Εγνατίας οδού προς το Δήμο Κοζάνης, έχει καθαρό περιβάλλον όντας σε απόσταση από τις μονάδες παραγωγής ηλεκτρικής ενέργειας και μπορούν σ' αυτήν να αναπτυχθούν δραστηριότητες αναψυχής, υγείας καθώς και εξυπηρέτησης των κινουμένων οχημάτων και επιβατών επί της Εγνατίας οδού.

Ο αγροτικός τομέας συμπληρώνει το μίγμα οικονομικών δραστηριοτήτων της περιοχής.

Ζώνη 3

Περιοχή κόμβου των Κοίλων

Αποτελεί την κύρια ζώνη άσκησης υπερτοπικής επιχειρηματικής δραστηριότητας, δεδομένης της συγκέντρωσης σημαντικών πλεονεκτημάτων που είναι η άμεση πρόσβαση στην Εγνατία οδό, η χωροθέτηση της Βιομηχανικής Περιοχής και η λειτουργία του Εκθεσιακού Κέντρου Δυτικής Μακεδονίας.

Η υπάρχουσα άτυπη συγκέντρωση επιχειρήσεων στο συγκεκριμένο χώρο ενισχύει τον συγκεκριμένο χαρακτήρα της ζώνης.

Ζώνη 4

Αστικό κέντρο - ΖΕΠ

Είναι η ζώνη κύριας κατοικίας του Δήμου και περιλαμβάνει το σύνολο του οικιστικού συνόλου της πόλης της Κοζάνης καθώς και την περιοχή της Ζώνης Ενεργού Πολεοδομίας.

Η ζώνη περιλαμβάνει το σύνολο των υπηρεσιών εξυπηρέτησης των δημοτών μεταξύ των οποίων οι διοικητικές υπηρεσίες, οι υπηρεσίες εκπαίδευσης, υγείας και εμπορίου.

Ζώνη 5

Βιοτεχνική περιοχή Κασλά

Αποτελεί τον δεύτερο πόλο συγκέντρωσης επιχειρηματικής δραστηριότητας μέσης και ήπιας όχλησης του Δήμου με το ΒΙΟΠΑ ξύλου και πλήθος μικρομεσαίων επιχειρήσεων.

Επιπρόσθετα στη ζώνη αυτή χωροθετούνται δραστηριότητες του Δήμου αναφορικά με την Τηλεθέρμανση της πόλης, τη στάθμευση βαρέων οχημάτων και τη λειτουργία των σφαγείων.

Ζώνη 6

Περιοχή Πολυμύλου

Αποτελεί την δεύτερη από τις εισόδους της Εγνατίας οδού στο Δήμο Κοζάνης και συγκεντρώνει παρόμοια χαρακτηριστικά με τη Ζώνη 2 (Περιοχή Καραγιαννίων).

Προτεραιότητες του Δήμου για τη περιοχή αυτή αποτελούν η ανάπτυξη δράσεων αναψυχής, τουρισμού και εξυπηρέτησης των κινουμένων

Α' ΦΑΣΗ: ΣΤΡΑΤΗΓΙΚΟΣ ΣΧΕΔΙΑΣΜΟΣ (ΥΦΙΣΤΑΜΕΝΗ ΚΑΤΑΣΤΑΣΗ – ΣΤΡΑΤΗΓΙΚΗ ΔΗΜΟΥ ΚΟΖΑΝΗΣ)

οχημάτων και επιβατών επί της Εγνατίας οδού σε συνδυασμό με τις υφιστάμενες αγροτικές δραστηριότητες.

Ζώνη 7

Παραλίμνια περιοχή

Χωροθετείται γύρω από τη λίμνη Πολυφύτου και περιλαμβάνει όλες τις πεδινές και παραλίμνιες περιοχές των Τοπικών διαμερισμάτων Ελίμειας και Αιανής.

Προτεραιότητες του Δήμου για τη συγκεκριμένη ζώνη αποτελούν η ανάπτυξη τουριστικών - πολιτιστικών δραστηριοτήτων σε συνδυασμό με συμπληρωματικές δράσεις αναψυχής καθώς και γεωργικές δραστηριότητες.

Συγκεντρώνοντας τα ανωτέρω χαρακτηριστικά των επτά ζωνών ανάπτυξης διαμορφώνεται ο ακόλουθος πίνακας που αποτυπώνει τη χωρική διάσταση της στρατηγικής του Επιχειρησιακού Προγράμματος του νέου Δήμου Κοζάνης.

ΖΩΝΗ	ΠΕΡΙΟΧΗ	ΚΥΡΙΑ ΔΡΑΣΤΗΡΙΟΤΗΤΑ	ΔΕΥΤΕΡΕΥΟΥΣΕΣ ΔΡΑΣΤΗΡΙΟΤΗΤΕΣ
Ζώνη 1	Βόρειο τμήμα	Παραγωγή ηλεκτρικής ενέργειας, ανάπτυξη εναλλακτικών μορφών ενέργειας	Ανάπτυξη δραστηριοτήτων πρωτογενή τομέα
Ζώνη 2	Περιοχή Καραγιαννίων	Ανάπτυξη δράσεων αναψυχής - υγείας	Ανάπτυξη αγροτικών δραστηριοτήτων, υπηρεσίες εξυπηρέτησης οχημάτων κινουμένων επί της Εγνατίας οδού
Ζώνη 3	Περιοχή κόμβου των Κοίλων	Ανάπτυξη επιχειρηματικής δραστηριότητας υπερτοπικής εμβέλειας	Εμπορικές, αγροτικές δραστηριότητες
Ζώνη 4	Αστικό κέντρο - ΖΕΠ	Περιοχή κατοικίας, διοίκησης	Υπηρεσίες εξυπηρέτησης δημοτών, εκπαίδευση, εμπορικές δραστηριότητες

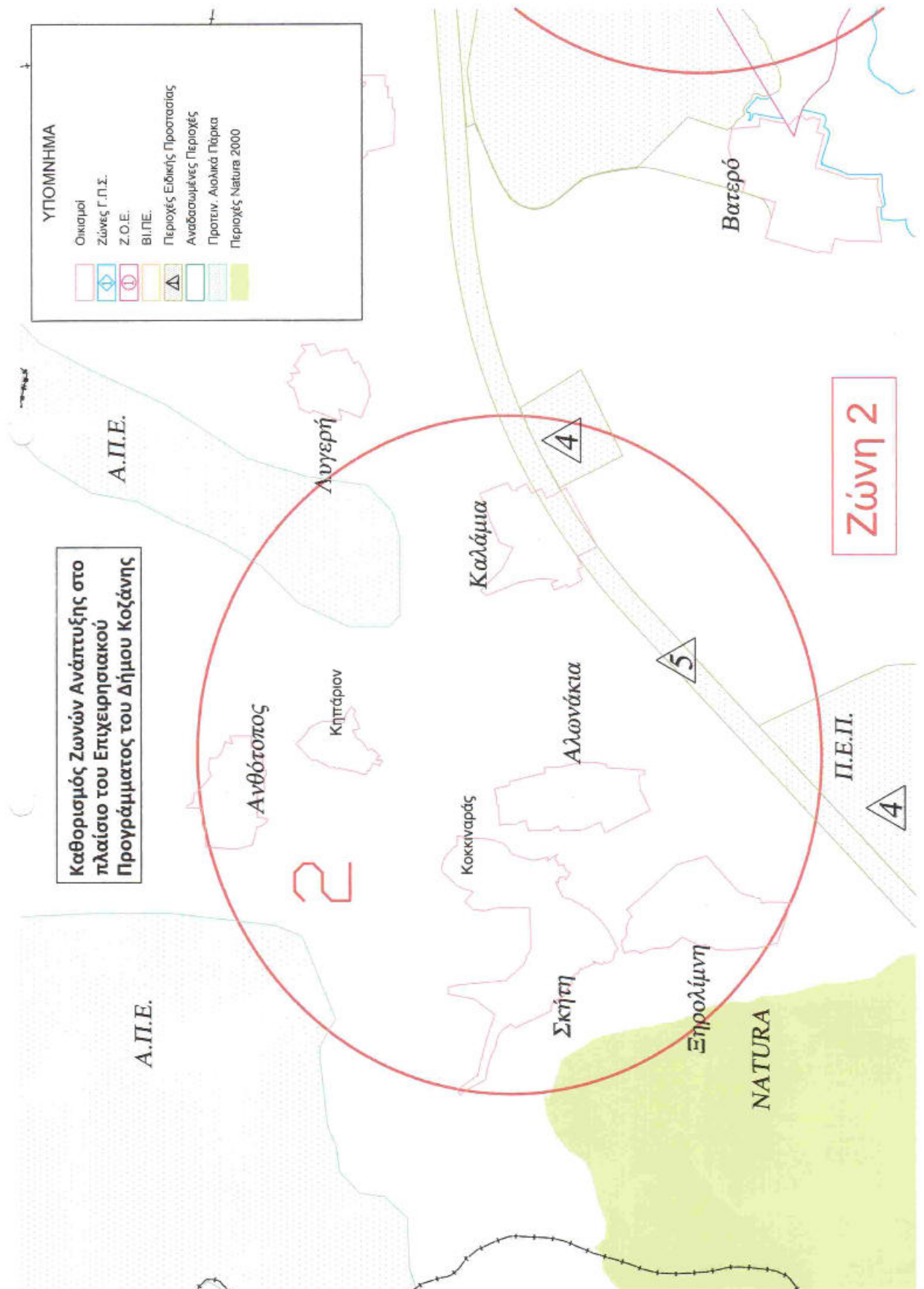
Α' ΦΑΣΗ: ΣΤΡΑΤΗΓΙΚΟΣ ΣΧΕΔΙΑΣΜΟΣ (ΥΦΙΣΤΑΜΕΝΗ ΚΑΤΑΣΤΑΣΗ – ΣΤΡΑΤΗΓΙΚΗ ΔΗΜΟΥ ΚΟΖΑΝΗΣ)

Ζώνη 5	Βιοτεχνική περιοχή Κασλά	Βιοτεχνικές δραστηριότητες μέσης και χαμηλής όχλησης τοπικής εμβέλειας	Ανάπτυξη υπηρεσιών του Δήμου για εξυπηρέτηση των δημοτών (Τηλεθέρμανση, σταθμός βαρέων οχημάτων, σφαγεία κ.λπ.)
Ζώνη 6	Περιοχή Πολυμύλου	Ανάπτυξη δράσεων αναψυχής - υγείας	Ανάπτυξη αγροτικών δραστηριοτήτων, υπηρεσίες εξυπηρέτησης οχημάτων κινουμένων επί της Εγνατίας οδού
Ζώνη 7	Παραλίμνια περιοχή και ζώνη και αρχαιολογικού ενδιαφέροντος	Ανάπτυξη τουριστικών - πολιτιστικών δραστηριοτήτων	Ανάπτυξη δράσεων αναψυχής, αγροτικές δραστηριότητες, ΑΠΕ

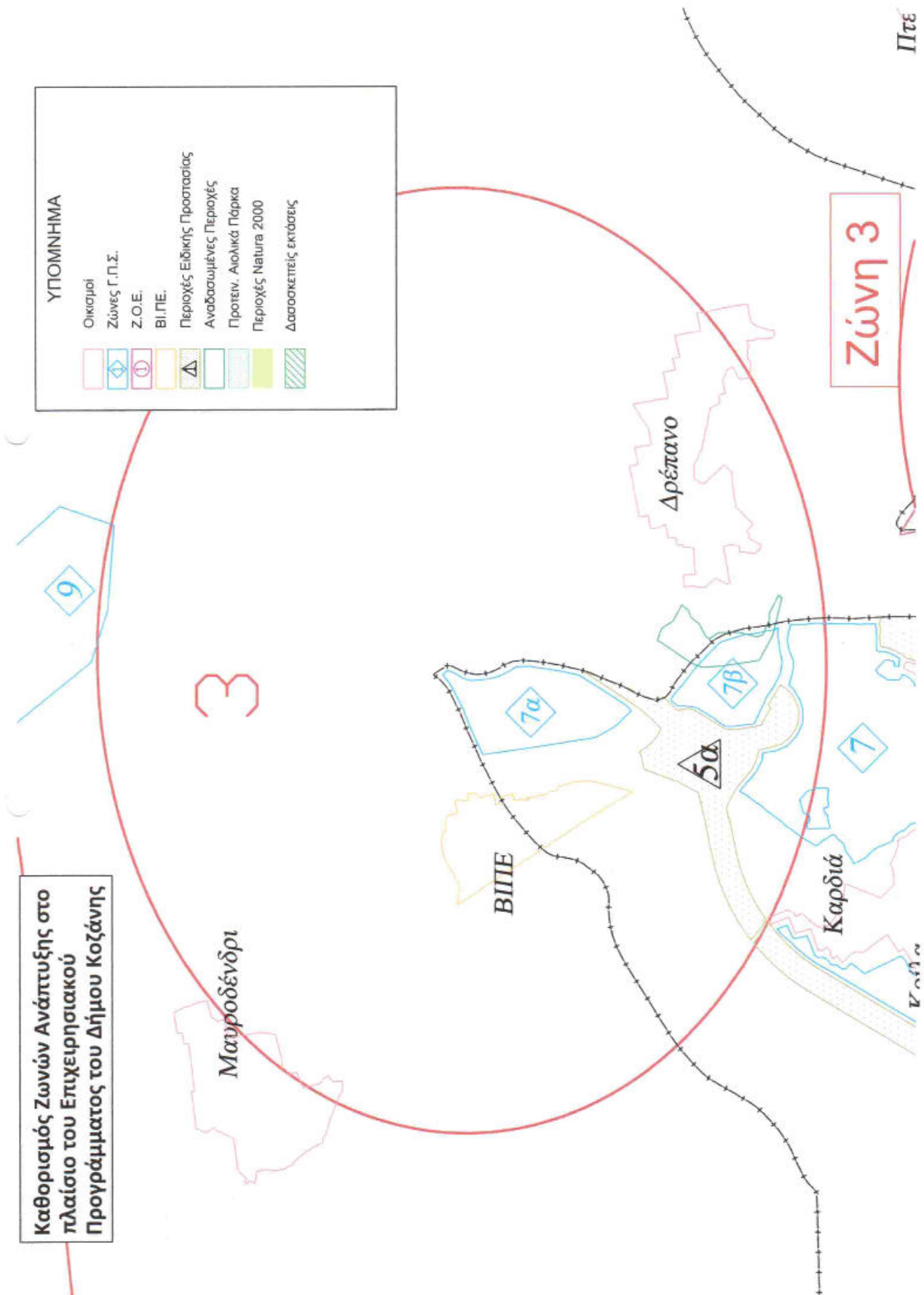
Καθορισμός Ζωνών Ανάπτυξης στο πλαίσιο του Επιχειρησιακού Προγράμματος του Δήμου Κοζάνης.

ΖΩΝΗ	ΠΕΡΙΟΧΗ	ΚΥΡΙΑ ΔΡΑΣΤΗΡΙΟΤΗΤΑ	ΔΕΥΤΕΡΕΥΟΥΣΕΣ ΔΡΑΣΤΗΡΙΟΤΗΤΕΣ	ΠΑΡΑΤΗΡΗΣΕΙΣ ΧΡΗΣΕΩΝ ΓΗΣ
Ζώνη 1	Βόρειο τμήμα	Α) Παραγωγή ηλεκτρικής ενέργειας, ανάπτυξη εναλλακτικών μορφών ενέργειας. Β) Ανάπτυξη αγροτικών δραστηριοτήτων (περιοχή Σαριγκιολ) Γ) Ανάπτυξη κτηνοτροφίας		Α) Αλλαγή νομικού πλαισίου για επαναστόδοση εδαφών ξοφλημένων αρυχείων Β) Διαδικασία Απαλλοτριώσεων ΔΕΗ Α.Ε. που δημιουργεί <<πάγωμα>> δημιουργίας επαγγελματικών δραστηριοτήτων
Ζώνη 6	Περιοχή Πολυμύλου	Α) Ανάπτυξη δράσεων αναψυχής Β) εκμετάλλευση ορυκτού πλούτου (εξόρυξη Μαρμάρου)	Ανάπτυξη αγροτικών δραστηριοτήτων, υπηρεσίες εξυπηρέτησης οχημάτων κινουμένων επί της Εγνατίας οδού	Έχουν κατατεθεί αρκετές αιτήσεις παραχωρήσεων εκτάσεων για εγκατάσταση κτηνοτροφικών μονάδων
Ζώνη 7	Παραλίμνια περιοχή και ζώνη αρχαιολογικού ενδιαφέροντος	Ανάπτυξη τουριστικών – πολιτιστικών δραστηριοτήτων	Ανάπτυξη δράσεων αναψυχής, αγροτικές δραστηριότητες	Όλη η παραλίμνια ζώνη ανήκει κατά κυριότητα στη ΔΕΗ Α.Ε.

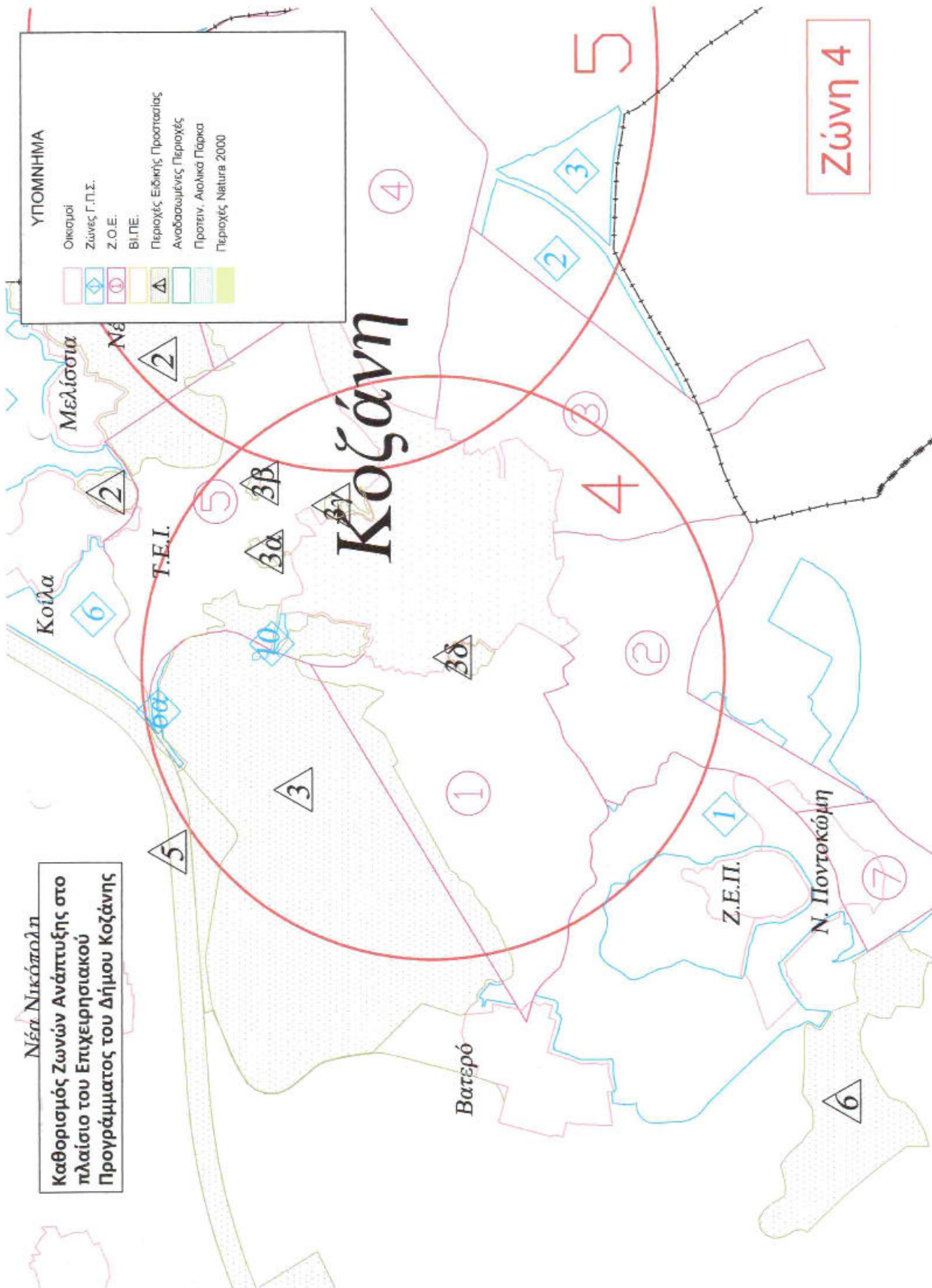
Α' ΦΑΣΗ: ΣΤΡΑΤΗΓΙΚΟΣ ΣΧΕΔΙΑΣΜΟΣ (ΥΦΙΣΤΑΜΕΝΗ ΚΑΤΑΣΤΑΣΗ – ΣΤΡΑΤΗΓΙΚΗ ΔΗΜΟΥ ΚΟΖΑΝΗΣ)

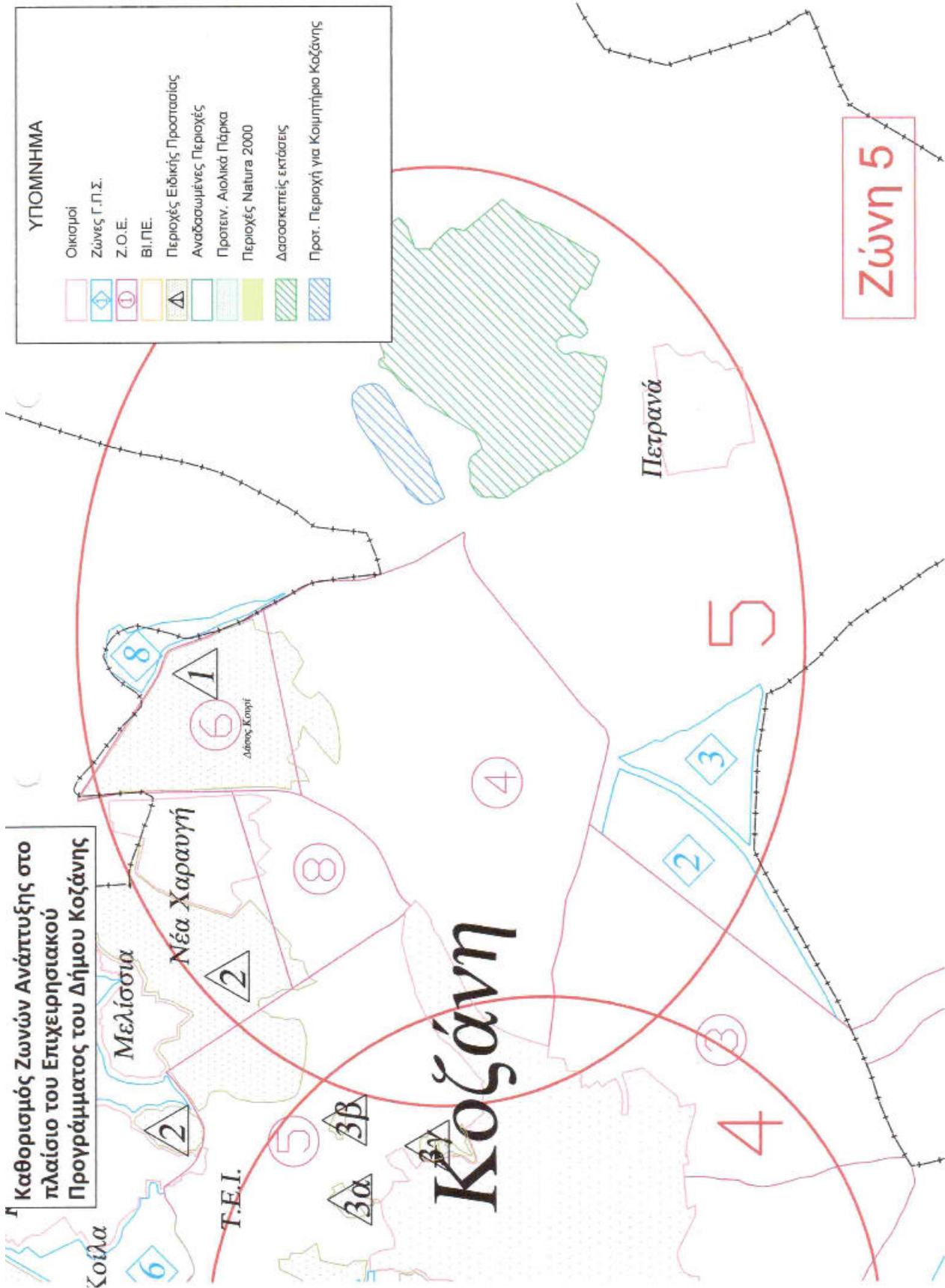


Α' ΦΑΣΗ: ΣΤΡΑΤΗΓΙΚΟΣ ΣΧΕΔΙΑΣΜΟΣ (ΥΦΙΣΤΑΜΕΝΗ ΚΑΤΑΣΤΑΣΗ – ΣΤΡΑΤΗΓΙΚΗ ΔΗΜΟΥ ΚΟΖΑΝΗΣ)



Α' ΦΑΣΗ: ΣΤΡΑΤΗΓΙΚΟΣ ΣΧΕΔΙΑΣΜΟΣ (ΥΦΙΣΤΑΜΕΝΗ ΚΑΤΑΣΤΑΣΗ – ΣΤΡΑΤΗΓΙΚΗ ΔΗΜΟΥ ΚΟΖΑΝΗΣ)





Ζώνη Γ.Π.Σ. 1

Οριοθέτηση της ζώνης

Η ζώνη εκτείνεται μεταξύ ορίου επέκτασης Κοζάνης, Λευκόβρυσης, οδού προς Πρωτοχώρι, νοητή γραμμή από τομή διοικητικών ορίων Αργίλου - Πρωτοχωρίου μέχρι καμπή δρόμου προς Άργιλο, ΠΕΠ 6 πριν και μετά τον οικισμό Αργίλου, νοητή γραμμή παράλληλη και σε απόσταση 100 μ, του δρόμου Αργίλου - Βατερού, ΠΕΠ 3 και περιλαμβάνει τμήματα των ήδη εγκεκριμένων ΖΟΕ 1, 2 και 7.

Υφιστάμενη κατάσταση

Η ζώνη αποτελείται από πεδινές καλλιεργούμενες εκτάσεις και λοφώδεις άγονες. Στα πεδινά και κυρίως κοντά στο οδικό δίκτυο αναπτύσσεται σποραδική κατοικία, κτηνοτροφικές εγκαταστάσεις, μικρός αριθμός αποθηκών και επαγγελματικών εργαστηρίων χαμηλής όχλησης (στον άξονα Κοζάνη - Βατερό) και αθλητικές εγκαταστάσεις, Πάρκο Κυκλοφοριακής Αγωγής (στην οδό προς ΖΕΠ και Άργιλο).

Επιτρεπόμενες χρήσεις και δραστηριότητες

Λόγω των φυσικών και λειτουργικών της χαρακτηριστικών, αλλά και λόγω του χαρακτήρα των γειτονικών ζωνών - χρήσεων με τις οποίες η ζώνη πρέπει να εναρμονίζεται, ως επιτρεπόμενες χρήσεις ορίζονται οι παρακάτω:

- Κατοικία.
- Εμπορικά καταστήματα, καταστήματα παροχής προσωπικών υπηρεσιών.
- Διοίκηση.
- Εστιατόρια.
- Κέντρα διασκέδασης - αναψυχής
- Χώροι συνάθροισης κοινού.
- Πολιτιστικά κτίρια και εν γένει πολιτιστικές εγκαταστάσεις.
- Κτίρια εκπαίδευσης.
- Κτίρια κοινωνικής πρόνοιας
- Κτίρια περίθαλψης.
- Ξενοδοχεία και λοιπές τουριστικές εγκαταστάσεις.

Α΄ ΦΑΣΗ: ΣΤΡΑΤΗΓΙΚΟΣ ΣΧΕΔΙΑΣΜΟΣ (ΥΦΙΣΤΑΜΕΝΗ ΚΑΤΑΣΤΑΣΗ – ΣΤΡΑΤΗΓΙΚΗ ΔΗΜΟΥ ΚΟΖΑΝΗΣ)

- Πρατήρια βενζίνης - υγραερίου επιτρέπονται μόνο κατά μήκος των αξόνων Κοζάνη - Άργιλος, Κοζάνη - Ιωάννινα, νέα περιμετρική και Λευκόβρυση - Πρωτοχώρι στα εκτός ορίων οικισμών τμήματά τους.
- Εγκαταστάσεις γεωργικών, δασικών και λοιπών αγροτικών εκμεταλλεύσεων (εξαριουμένων των κτηνοτροφικών και πτηνοτροφικών).
- Πολυκαταστήματα - υπεραγορές και εγκαταστάσεις εμπορικών εκθέσεων - εκθεσιακά κέντρα κατά μήκος των αξόνων Κοζάνη - Άργιλος, Κοζάνη - Ιωάννινα, νέα περιμετρική και Λευκόβρυση - Πρωτοχώρι.
- Αθλητικές εγκαταστάσεις.
- Αντλιοστάσια - δεξαμενές.
- Εγκαταστάσεις δικτύων - Τεχνικές υποδομές.
- Πάρκο κυκλοφοριακής αγωγής & Κέντρο εκπαίδευσης - εξέτασης οδηγών.

Υφιστάμενες δραστηριότητες που δεν προβλέπονται για τη ζώνη αυτή θα πρέπει να απομακρυνθούν εντός 12 ετών, σύμφωνα και με τις προβλέψεις του άρθρου 7 του Ν. 3325, ΦΕΚ 68Α/11-03-2005 περί «*Ίδρυσης και λειτουργίας Βιομηχανικών - Βιοτεχνικών Πάρκων στο πλαίσιο της αειφόρου ανάπτυξης*». Νομίμως υφιστάμενα επαγγελματικά εργαστήρια και βιοτεχνικές εγκαταστάσεις χαμηλής όχλησης προτείνεται να παραμείνουν με δικαίωμα εκσυγχρονισμού, χωρίς δικαίωμα επέκτασης.

Λοιποί όροι και περιορισμοί δόμησης

Το κατώτατο όριο αρτιότητας και κατάτμησης των γηπέδων προκύπτει με βάση τα προβλεπόμενα από τις ήδη εγκεκριμένες ΖΟΕ 1, 2 και 7 και ορίζεται σε 10 στρέμματα. Κατά παρέκκλιση της προηγούμενης παραγράφου θεωρούνται άρτια και οικοδομήσιμα τα γήπεδα τα οποία κατά την ημερομηνία έγκρισης του ΓΠΣ έχουν ελάχιστο εμβαδόν 4 στρέμματα. Οι λοιποί όροι και περιορισμοί δόμησης είναι αυτοί που προβλέπονται στο άρθρο 162 του Π.Δ. 580Δ/99 ενώ οι όροι δόμησης για τις επιμέρους χρήσεις γης είναι αυτοί που περιγράφονται στα άρθρα 163 έως και 180 του ίδιου Διατάγματος.

Ζώνη Γ.Π.Σ. 2

Οριοθέτηση της ζώνης

Α' ΦΑΣΗ: ΣΤΡΑΤΗΓΙΚΟΣ ΣΧΕΔΙΑΣΜΟΣ (ΥΦΙΣΤΑΜΕΝΗ ΚΑΤΑΣΤΑΣΗ – ΣΤΡΑΤΗΓΙΚΗ ΔΗΜΟΥ ΚΟΖΑΝΗΣ)

Η ζώνη οριοθετείται στα ΝΔ από τις αθλητικές εγκαταστάσεις της Λευκόβρυσης, στα βόρεια από τις προτεινόμενες επεκτάσεις της πόλης της Κοζάνης, στα ΒΔ από παράλληλη γραμμή στον άξονα της Λάρισας και σε απόσταση 100 μ. έως το ΒΔ άκρο του Αεροδρομίου και στα νότια από την προτεινόμενη οδό παράκαμψης της Κοζάνης και το όριο του Δ. Κοζάνης. Περιλαμβάνει τμήματα των ήδη εγκεκριμένων ΖΟΕ 2 και 3.

Υφιστάμενη κατάσταση

Η ζώνη είναι στο σύνολό της πεδινή γεωργική γη. Στην έκταση τους έχουν αναπτυχθεί:

- α) Κατοικία σε διάσπαρτη κατάσταση, κυρίως προς τον άξονα της Λάρισας,
- β) Μηχανουργεία - εργαστήρια, συνεργεία, αποθήκες και εγκαταστάσεις αναψυχής, κυρίως στο δρόμο του Κρόκου και
- γ) Στάβλοι - στάνες, κοντά στα όρια της Κοζάνης.

Επιτρεπόμενες χρήσεις και δραστηριότητες:

Εντός της ζώνης, οι χρήσεις που επιτρέπονται είναι:

- Κατοικία. Επιτρέπεται να χρησιμοποιούνται χώροι κτιρίων κατοικίας για άσκηση επαγγέλματος συμβατού προς την κύρια χρήση του κτιρίου (ιατρεία, δικηγορικά γραφεία κλπ.).
- Γραφεία, τράπεζες, ασφάλειες, κοινωφελείς οργανισμοί.
- Διοίκηση.
- Κέντρα διασκέδασης - αναψυχής
- Κτίρια εκπαίδευσης.
- Ξενοδοχεία και λοιπές τουριστικές εγκαταστάσεις.
- Κτίρια κοινωνικής πρόνοιας
- Κτίρια περίθαλψης.
- Κτίρια, γήπεδα αποθήκευσης.
- Πρατήρια βενζίνης - υγραερίου επιτρέπονται μόνο κατά μήκος των αξόνων Κοζάνη - Κρόκος και Κοζάνη - Λάρισα.
- Εγκαταστάσεις γεωργικών, δασικών και λοιπών αγροτικών εκμεταλλεύσεων (εξαρουμένων των κτηνο-πηνοτροφικών).

Α' ΦΑΣΗ: ΣΤΡΑΤΗΓΙΚΟΣ ΣΧΕΔΙΑΣΜΟΣ (ΥΦΙΣΤΑΜΕΝΗ ΚΑΤΑΣΤΑΣΗ – ΣΤΡΑΤΗΓΙΚΗ ΔΗΜΟΥ ΚΟΖΑΝΗΣ)

- Αθλητικές εγκαταστάσεις.
- Πολυκαταστήματα - υπεραγορές, εγκαταστάσεις εμπορικών εκθέσεων - εκθεσιακά κέντρα κατά μήκος των αξόνων Κοζάνη - Κρόκος και Κοζάνη - Λάρισα.
- Αντλιοστάσια - δεξαμενές.
- Εγκαταστάσεις δικτύων - Τεχνικές υποδομές.

Υφιστάμενες δραστηριότητες που δεν προβλέπονται για τη ζώνη αυτή θα πρέπει να απομακρυνθούν εντός 12 ετών, σύμφωνα και με τις προβλέψεις του άρθρου 7 του Ν. 3325, ΦΕΚ 68Α/11-03-2005 περί «*Ίδρυσης και λειτουργίας Βιομηχανικών - Βιοτεχνικών Πάρκων στο πλαίσιο της αειφόρου ανάπτυξης*». Νομίμως υφιστάμενα επαγγελματικά εργαστήρια και βιοτεχνικές εγκαταστάσεις χαμηλής όχλησης προτείνεται να παραμείνουν με δικαίωμα εκσυγχρονισμού, χωρίς δικαίωμα επέκτασης.

Λοιποί όροι και περιορισμοί δόμησης

Το κατώτατο όριο αρτιότητας και κατάτμησης των γηπέδων προκύπτει με βάση τα προβλεπόμενα από τις ήδη εγκεκριμένες ΖΟΕ 2 και 3 και ορίζεται σε 10 στρέμματα. Κατά παρέκκλιση της προηγούμενης παραγράφου θεωρούνται άρτια και οικοδομήσιμα τα γήπεδα τα οποία κατά την ημερομηνία έγκρισης του ΓΠΣ έχουν ελάχιστο εμβαδόν 4 στρέμματα. Οι λοιποί όροι και περιορισμοί δόμησης είναι αυτοί που προβλέπονται στο άρθρο 162 του Π.Δ. 580Δ/99 ενώ οι όροι δόμησης για τις επιμέρους χρήσεις γης είναι αυτοί που περιγράφονται στα άρθρα 163 έως και 180 του ίδιου Διατάγματος. Από τις ισχύουσες παρεκκλίσεις εξαιρούνται τα κτίρια τα οποία προορίζονται για δημιουργία αποθηκών.

Ζώνη Γ.Π.Σ. 3

Οριοθέτηση της ζώνης

Η μικρή αυτή ζώνη εκτείνεται μεταξύ ορίου του Δήμου, Αεροδρομίου και προτεινόμενου άξονα κατηγορίας δευτερεύοντος εθνικού που συνδέει τον άξονα Ρύμνιο - Κοζάνη με τον κόμβο της Εγνατίας και εν συνεχεία με τον κάθετο άξονα.

Υφιστάμενη κατάσταση

Ο χαρακτήρας είναι πεδινός με γεωργικές καλλιέργειες.

Επιτρεπόμενες χρήσεις και δραστηριότητες:

Εντός της ζώνης, οι χρήσεις που επιτρέπονται είναι:

- Κατοικία.
- Εγκαταστάσεις γεωργικών, δασικών, πτηνοτροφικών και λοιπών αγροτικών εκμεταλλεύσεων.
- Εγκαταστάσεις δικτύων - Τεχνικές υποδομές.
- Αντλιοστάσια - δεξαμενές.

Υφιστάμενες δραστηριότητες που δεν προβλέπονται για τη ζώνη αυτή θα πρέπει να απομακρυνθούν εντός 12 ετών, σύμφωνα και με τις προβλέψεις του άρθρου 7 του Ν. 3325, ΦΕΚ 68Α/11-03-2005 περί «*Ίδρυσης και λειτουργίας Βιομηχανικών - Βιοτεχνικών Πάρκων στο πλαίσιο της αειφόρου ανάπτυξης*».

Λοιποί όροι και περιορισμοί δόμησης

Το κατώτατο όριο αρτιότητας και κατάτμησης των γηπέδων ορίζεται σε 4 στρέμματα. Οι λοιποί όροι και περιορισμοί δόμησης είναι αυτοί που προβλέπονται στο άρθρο 162 του Π.Δ. 580Δ/99 ενώ οι όροι δόμησης για τις επιμέρους χρήσεις γης είναι αυτοί που περιγράφονται στα άρθρα 163 έως και 180 του ίδιου Διατάγματος.

Ζώνη Γ.Π.Σ. 4

Οριοθέτηση της ζώνης

Η ζώνη οριοθετείται στα ΝΔ από γραμμή παράλληλη στον άξονα προς Λάρισα κατάντη σε απόσταση 100 μ. Στα δυτικά από το όριο της παραγωγικής ζώνης 1, στη συνέχεια από τη σιδηροδρομική γραμμή, γραμμή παράλληλη προς την προτεινόμενη νέα χάραξη της περιμετρικής οδού και τον άξονα προς Θεσσαλονίκη. Προς βορρά ακολουθεί το όριο της περιοχής προστασίας του δάσους Κουρί και του προς πολεοδόμηση οικισμού της Μαγδαληνής, ενώ στα ανατολικά από το όριο του Δ. Κοζάνης και στη συνέχεια από τη νέα χάραξη της παράκαμψης της Κοζάνης. Περιλαμβάνει τμήματα των ήδη εγκεκριμένων ΖΟΕ 4 και 8.

Υφιστάμενη κατάσταση

Η περιοχή είναι πεδινή με γεωργικές καλλιέργειες. Στις υπάρχουσες χρήσεις περιλαμβάνονται:

- α) Το συγκρότημα και οι εκτάσεις της Μονής Αναλήψεως.
- β) Το ΒΙΟΠΑ Ξύλου.
- γ) Τα σφαγεία.
- δ) Ο σταθμός βαρέων οχημάτων.
- ε) Βιομηχανικές - βιοτεχνικές μονάδες, αποθήκες, μηχανουργεία - εργαστήρια, εμπορικές εκθέσεις, συνεργεία.
- στ) Μικρός αριθμός διάσπαρτων κατοικιών.
- ζ) Κέντρο ανακύκλωσης.

Επιτρεπόμενες χρήσεις και δραστηριότητες:

Εντός της ζώνης, οι χρήσεις που επιτρέπονται είναι:

- Βιομηχανικές - βιοτεχνικές εγκαταστάσεις χαμηλής και μέσης όχλησης.
- Επαγγελματικά εργαστήρια χαμηλής και μέσης όχλησης.
- Κτίρια, γήπεδα αποθήκευσης.
- Πρατήρια βενζίνης - υγραερίου κατά μήκος των αξόνων προς Θεσσαλονίκη, προς Πτελέα και από δάσος Κουρί προς αεροδρόμιο.

Α' ΦΑΣΗ: ΣΤΡΑΤΗΓΙΚΟΣ ΣΧΕΔΙΑΣΜΟΣ (ΥΦΙΣΤΑΜΕΝΗ ΚΑΤΑΣΤΑΣΗ – ΣΤΡΑΤΗΓΙΚΗ ΔΗΜΟΥ ΚΟΖΑΝΗΣ)

- Εγκαταστάσεις γεωργικών, δασικών, κτηνοτροφικών και λοιπών αγροτικών εκμεταλλεύσεων.
- Εγκαταστάσεις μέσω μαζικών μεταφορών.
- ΒΙΟΠΑ Ξύλου.
- Σφαγεία.
- Σταθμός Βαρέων Οχημάτων.
- Κέντρο ανακύκλωσης.
- Αντλιοστάσια - δεξαμενές.
- Εγκαταστάσεις δικτύων - Τεχνικές υποδομές.
- Θρησκευτικοί χώροι

Υφιστάμενες δραστηριότητες που δεν προβλέπονται για τη ζώνη αυτή θα πρέπει να απομακρυνθούν εντός 12 ετών, σύμφωνα και με τις προβλέψεις του άρθρου 7 του Ν. 3325, ΦΕΚ 68Α/11-03-2005 περί «*Ίδρυσης και λειτουργίας Βιομηχανικών - Βιοτεχνικών Πάρκων στο πλαίσιο της αειφόρου ανάπτυξης*».

Λοιποί όροι και περιορισμοί δόμησης

Το κατώτατο όριο αρτιότητας και κατάμησης των γηπέδων ορίζεται σε 4 στρέμματα. Οι λοιποί όροι και περιορισμοί δόμησης είναι αυτοί που προβλέπονται στο άρθρο 162 του Π.Δ. 580Δ/99 ενώ οι όροι δόμησης για τις επιμέρους χρήσεις γης είναι αυτοί που περιγράφονται στα άρθρα 163 έως και 180 του ίδιου Διατάγματος.

Ζώνη Γ.Π.Σ. 5Οριοθέτηση της ζώνης

Είναι εκτεταμένη ζώνη στο βόρειο μέρος της Κοζάνης που ορίζεται προς νότο από το όριο του σχεδίου πόλης, των αναδασωτέων περιοχών και των επεκτάσεων. Στα ανατολικά εφάπτεται με τη ζώνη 4, το δάσος Κουρί και τις επεκτάσεις της Ν. Χαραυγής. Προς τα βόρεια ορίζεται από τα λατομεία, από τη χερσολιβαδική έκταση (νότια των Μελισίων) από το ΤΕΙ και την επέκτασή του και κλείνει επί του άξονα προς Πτολεμαΐδα στο όριο της Κοζάνης. Περιλαμβάνει τμήματα των ήδη εγκεκριμένων ΖΟΕ 5 και 8.

Υφιστάμενη κατάσταση

Α' ΦΑΣΗ: ΣΤΡΑΤΗΓΙΚΟΣ ΣΧΕΔΙΑΣΜΟΣ (ΥΦΙΣΤΑΜΕΝΗ ΚΑΤΑΣΤΑΣΗ – ΣΤΡΑΤΗΓΙΚΗ ΔΗΜΟΥ ΚΟΖΑΝΗΣ)

Η περιοχή είναι λοφώδης με ήπιες και κατά τόπους μεγάλες κλίσεις προς βορρά και νότο. Διασχίζεται από πυκνό δίκτυο αγροτικών δρόμων, συχνά αδιέξοδων.

Περιλαμβάνει στο μεγαλύτερο μέρος της έκτασης διάσπαρτη κατοικία, μηχανουργεία - εργαστήρια, αναψυχή, ένα ξενοδοχείο και αποθήκες, όλα συγκεντρωμένα στον άξονα Κοζάνης - Πτολεμαΐδας νότια του ΤΕΙ. Στο μέσο της περιοχής υπάρχουν ένα εργαστήριο και μια βιοτεχνία χαμηλής όχλησης. Τα λατομεία είναι ανενεργά. Στο ανατολικό άκρο υπάρχει χώρος στρατοπέδου:

Επιτρεπόμενες χρήσεις και δραστηριότητες:

Εντός της ζώνης, οι χρήσεις που επιτρέπονται είναι:

- Κατοικία.
- Ξενώνες μικρού δυναμικού (περί τις 20 κλίνες).
- Κέντρα διασκέδασης, αναψυχής.
- Ξενοδοχεία και λοιπές τουριστικές εγκαταστάσεις.
- Πολιτιστικά κτίρια και εν γένει πολιτιστικές εγκαταστάσεις.
- Κτίρια εκπαίδευσης.
- Κτίρια κοινωνικής πρόνοιας.
- Κτίρια περίθαλψης
- Εγκαταστάσεις γεωργικών, δασικών και λοιπών αγροτικών εκμεταλλεύσεων (εξαριουμένων των πτηνο-κτηνοτροφικών).
- Αθλητικές εγκαταστάσεις.
- Αντλιοστάσια - δεξαμενές.
- Εγκαταστάσεις δικτύων - Τεχνικές υποδομές.
- Εγκαταστάσεις μέσων μαζικής μεταφοράς.

Υφιστάμενες δραστηριότητες που δεν προβλέπονται για τη ζώνη αυτή θα πρέπει να απομακρυνθούν εντός 12 ετών, σύμφωνα και με τις προβλέψεις του άρθρου 7 του Ν. 3325, ΦΕΚ 68Α/11-03-2005 περί «*1δρυσης και λειτουργίας Βιομηχανικών - Βιοτεχνικών Πάρκων στο πλαίσιο της αειφόρου ανάπτυξης*». Νομίμως υφιστάμενα επαγγελματικά εργαστήρια και βιοτεχνικές εγκαταστάσεις χαμηλής όχλησης προτείνεται να παραμείνουν με δικαίωμα εκσυγχρονισμού, χωρίς δικαίωμα επέκτασης.

Λοιποί όροι και περιορισμοί δόμησης

Το κατώτατο όριο αρτιότητας και κατάτμησης των γηπέδων ορίζεται σε 4 στρέμματα. Οι λοιποί όροι και περιορισμοί δόμησης είναι αυτοί που προβλέπονται στο άρθρο 162 του Π.Δ. 580Δ/99 ενώ οι όροι δόμησης για τις επιμέρους χρήσεις γης είναι αυτοί που περιγράφονται στα άρθρα 163 έως και 180 του ίδιου Διατάγματος.

Ζώνη Γ.Π.Σ. 6

Οριοθέτηση της ζώνης

Η ζώνη οριοθετείται μεταξύ της ΠΕΠ Εγνατίας στα ΒΔ και δυτικά, του δρόμου προς Κοίλα στα νότια και του ορίου του ανενεργού λατομείου στα δυτικά, και της ΠΕΠ του Αη-Λιά στα νότια, του άξονα προς Πτολεμαΐδα, της επέκτασης του ΤΕΙ και του ορίου των οικισμών Κοίλα - Καρδιά - Εξοχή στα ανατολικά. Περιλαμβάνει τμήμα της ήδη εγκεκριμένης ΖΟΕ 5.

Υφιστάμενη κατάσταση

Το έδαφος είναι πεδινό με ομαλές κλίσεις προ το λόφο του Αη-Λιά.

Περιλαμβάνει περίπου δέκα επιχειρήσεις: βιοτεχνία χαμηλής όχλησης, εργαστήρια - σιδηρουργεία, αποθήκες και εμπορική έκθεση. Σε εξέλιξη βρίσκεται η δημιουργία τοπικού αθλητικού κέντρου.

Επιτρεπόμενες χρήσεις και δραστηριότητες:

Εντός της ζώνης, οι χρήσεις που επιτρέπονται είναι:

- Κατοικία.
- Πολιτιστικά κτίρια και εν γένει πολιτιστικές εγκαταστάσεις.
- Κτίρια εκπαίδευσης.
- Πρατήρια βενζίνης - υγραερίου στην οδό Κοίλων - Βατερού (περιμετρική).
- Εγκαταστάσεις γεωργικών, δασικών και λοιπών αγροτικών εκμεταλλεύσεων (εξαιρουμένων των πτηνο-κτηνοτροφικών).
- Αθλητικές εγκαταστάσεις
- Αντλιοστάσια - δεξαμενές.
- Εγκαταστάσεις δικτύων - Τεχνικές υποδομές.

Α' ΦΑΣΗ: ΣΤΡΑΤΗΓΙΚΟΣ ΣΧΕΔΙΑΣΜΟΣ (ΥΦΙΣΤΑΜΕΝΗ ΚΑΤΑΣΤΑΣΗ – ΣΤΡΑΤΗΓΙΚΗ ΔΗΜΟΥ ΚΟΖΑΝΗΣ)

Υφιστάμενες δραστηριότητες που δεν προβλέπονται για τη ζώνη αυτή θα πρέπει να απομακρυνθούν εντός 12 ετών, σύμφωνα και με τις προβλέψεις του άρθρου 7 του Ν. 3325, ΦΕΚ 68Α/11-03-2005 περί «*Ίδρυσης και λειτουργίας Βιομηχανικών - Βιοτεχνικών Πάρκων στο πλαίσιο της αειφόρου ανάπτυξης*». Νομίμως υφιστάμενες παραγωγικές, εμπορικές δραστηριότητες και αποθήκες προτείνεται να παραμείνουν με δικαίωμα εκσυγχρονισμού και επέκτασης.

Λοιποί όροι και περιορισμοί δόμησης

Το κατώτατο όριο αρτιότητας και κατάτμησης των γηπέδων ορίζεται σε 4 στρέμματα. Οι λοιποί όροι και περιορισμοί δόμησης είναι αυτοί που προβλέπονται στο άρθρο 162 του Π.Δ. 580Δ/99 ενώ οι όροι δόμησης για τις επιμέρους χρήσεις γης είναι αυτοί που περιγράφονται στα άρθρα 163 έως και 180 του ίδιου Διατάγματος.

Ζώνη Γ.Π.Σ. 6αΟριοθέτηση της ζώνης

Η ζώνη οριοθετείται στα βόρεια μεταξύ του οδικού άξονα Βατερό - Κοίλα, ΠΕΠ 5, στα ανατολικά από τα όρια του ανενεργού λατομείου και της ΠΕΠ του Αη Λιά στα νότια.

Υφιστάμενη κατάσταση

Είναι επιμήκης ζώνη εντός της οποίας υπάρχουν δημοτικές εκτάσεις που έχουν ήδη παραχωρηθεί για ανάπτυξη παραγωγικών δραστηριοτήτων.

Επιτρεπόμενες χρήσεις και δραστηριότητες:

Εντός της ζώνης, οι χρήσεις που επιτρέπονται είναι:

- Βιοτεχνικές εγκαταστάσεις χαμηλής όχλησης.
- Επαγγελματικά εργαστήρια χαμηλής όχλησης.
- Αντλιοστάσια - δεξαμενές.
- Εγκαταστάσεις δικτύων - Τεχνικές υποδομές.

Υφιστάμενες δραστηριότητες που δεν προβλέπονται για τη ζώνη αυτή θα πρέπει να απομακρυνθούν εντός 12 ετών, έχοντας το δικαίωμα επέκτασης, σύμφωνα και με

Α' ΦΑΣΗ: ΣΤΡΑΤΗΓΙΚΟΣ ΣΧΕΔΙΑΣΜΟΣ (ΥΦΙΣΤΑΜΕΝΗ ΚΑΤΑΣΤΑΣΗ – ΣΤΡΑΤΗΓΙΚΗ ΔΗΜΟΥ ΚΟΖΑΝΗΣ)

τις προβλέψεις του άρθρου 7 του Ν. 3325, ΦΕΚ 68Α/11-03-2005 περί «*Ίδρυσης και λειτουργίας Βιομηχανικών - Βιοτεχνικών Πάρκων στο πλαίσιο της αειφόρου ανάπτυξης*».

Λοιποί όροι και περιορισμοί δόμησης

Το κατώτατο όριο αρτιότητας και κατάτμησης των γηπέδων ορίζεται σε 4 στρέμματα. Οι λοιποί όροι και περιορισμοί δόμησης είναι αυτοί που προβλέπονται στο άρθρο 162 του Π.Δ. 580Δ/99 ενώ οι όροι δόμησης για τις επιμέρους χρήσεις γης είναι αυτοί που περιγράφονται στα άρθρα 163 έως και 180 του ίδιου Διατάγματος.

Ζώνη Γ.Π.Σ. 7

Οριοθέτηση της ζώνης

Η ζώνη 7 αποτελείται από τρία τμήματα που διαχωρίζονται από το πλέγμα των αξόνων που διαμορφώνουν τον κόμβο της Εγνατίας.

Το τμήμα 7 της ζώνης εκτείνεται στην περιοχή των Κοίλων και ορίζεται προς νότο από τα όρια του οικισμού Μελίσσια και τα όρια της ΠΕΠ 2, δυτικά από τα όρια και την επέκταση των Κοίλων και τη ζώνη παραγωγικών δραστηριοτήτων 2, βόρεια από την ΠΕΠ Εγνατίας και την Παλαιά Εθνική Οδό προς Θεσσαλονίκη και κλείνει στα δυτικά με το όριο του Δήμου.

Το τμήμα 7α της ζώνης επεκτείνεται βόρεια του τμήματος 7 και προσδιορίζεται στα νότια από την Παλαιά Εθνική Οδό προς Θεσσαλονίκη, στα δυτικά από το όριο της ΠΕΠ στον κόμβο της Εγνατίας και ΒΑ από το όριο του Δήμου.

Το τμήμα 7β της ζώνης εκτείνεται βορειότερα και προσδιορίζεται στα δυτικά από την ζώνη παραγωγικών δραστηριοτήτων 2, βόρεια και ανατολικά από το όριο του Δήμου και στα νότια από την ΠΕΠ της Εγνατίας στον κλάδο προς Θεσσαλονίκη.

Υφιστάμενη κατάσταση

Η μορφολογία της περιοχής είναι πεδινή με μικρές λοφώδεις εξάρσεις και άγονα χερσόλιβαδα.

Υπάρχουν μικρές γεωργικές εκμεταλλεύσεις, μια αποθήκη, μια βιοτεχνία χαμηλής όχλησης και δραστηριότητες που σχετίζονται με την κατασκευή των τεχνικών

Α' ΦΑΣΗ: ΣΤΡΑΤΗΓΙΚΟΣ ΣΧΕΔΙΑΣΜΟΣ (ΥΦΙΣΤΑΜΕΝΗ ΚΑΤΑΣΤΑΣΗ – ΣΤΡΑΤΗΓΙΚΗ ΔΗΜΟΥ ΚΟΖΑΝΗΣ)

έργων (εκρηκτικά, νταμάρια, σπαστηροτριβεία), συνεργείο, 2-3 κτίρια ημιτελή και λίγες διάσπαρτες κατοικίες.

Επιτρεπόμενες χρήσεις και δραστηριότητες:

Εντός της ζώνης, οι χρήσεις που επιτρέπονται είναι:

- Κατοικία.
- Πολιτιστικά κτίρια και εν γένει πολιτιστικές εγκαταστάσεις.
- Βιοτεχνικές εγκαταστάσεις χαμηλής όχλησης.
- Επαγγελματικά εργαστήρια χαμηλής όχλησης.
- Κτίρια, γήπεδα αποθήκευσης.
- Εγκαταστάσεις γεωργικών, δασικών, κτηνοτροφικών και λοιπών αγροτικών εκμεταλλεύσεων
- Αθλητικές εγκαταστάσεις.
- Αντλιοστάσια - δεξαμενές.
- Εγκαταστάσεις δικτύων - Τεχνικές υποδομές.

Υφιστάμενες δραστηριότητες που δεν προβλέπονται για τη ζώνη αυτή θα πρέπει να απομακρυνθούν εντός 12 ετών, σύμφωνα και με τις προβλέψεις του άρθρου 7 του Ν. 3325, ΦΕΚ 68Α/11-03-2005 περί «*Ίδρυσης και λειτουργίας Βιομηχανικών - Βιοτεχνικών Πάρκων στο πλαίσιο της αειφόρου ανάπτυξης*». Νομίμως υφιστάμενες παραγωγικές δραστηριότητες και αποθήκες προτείνεται να παραμείνουν με δικαίωμα εκσυγχρονισμού, χωρίς δικαίωμα επέκτασης.

Λοιποί όροι και περιορισμοί δόμησης

Το κατώτατο όριο αρτιότητας και κατάτμησης των γηπέδων ορίζεται σε 4 στρέμματα. Οι γενικοί όροι και περιορισμοί δόμησης είναι αυτοί που προβλέπονται στο άρθρο 162 του Π.Δ. 580Δ/99 ενώ οι όροι δόμησης για τις επιμέρους χρήσεις γης είναι αυτοί που περιγράφονται στα άρθρα 163 έως και 180 του ίδιου Διατάγματος.

Ζώνη Γ.Π.Σ. 8Οριοθέτηση της ζώνης

Περιοχή Αγ. Ελευθερίου ΒΑ του δάσους Κουρί.

Υφιστάμενη κατάσταση

Λοφώδης περιοχή που περιλαμβάνει μερικώς δασοσκεπείς και χορτολιβαδικές εκτάσεις και το εκκλησάκι του Αγ. Ελευθερίου.

Επιτρεπόμενες χρήσεις και δραστηριότητες:

Εντός της ζώνης, οι χρήσεις που επιτρέπονται είναι:

- Εγκαταστάσεις αναψυχής.
- Πολιτιστικά κτίρια και εν γένει πολιτιστικές εγκαταστάσεις.
- Θρησκευτικοί χώροι.
- Κτίρια περίθαλψης
- Αθλητικές εγκαταστάσεις.
- Αντλιοστάσια - δεξαμενές.
- Εγκαταστάσεις δικτύων - Τεχνικές υποδομές.

Λοιποί όροι και περιορισμοί δόμησης

Το κατώτατο όριο αρτιότητας και κατάτμησης των γηπέδων ορίζεται σε 4 στρέμματα. Οι λοιποί όροι και περιορισμοί δόμησης είναι αυτοί που προβλέπονται στο άρθρο 162 του Π.Δ. 580Δ/99 ενώ οι όροι δόμησης για τις επιμέρους χρήσεις γης είναι αυτοί που περιγράφονται στα άρθρα 163 έως και 180 του ίδιου Διατάγματος.

Ζώνη Γ.Π.Σ. 9

Οριοθέτηση της ζώνης

Ζώνη στην περιοχή των πεδίων της ΔΕΗ, στα διοικητικά όρια των Δ.Δ. Χαραυγής και Εξοχής που συνορεύει στα ΒΑ με το Δ. Βέροιας, στα βόρεια με το Δ. Αγ. Παρασκευής, στα δυτικά με το Δ. Πτολεμαΐδας, στα ΝΔ με το Δ. Δημ. Υψηλάντη και στα νότια και ΝΔ με το Δ. Ελλησπόντου.

Υφιστάμενη κατάσταση

Ο χώρος, η χρήση του οποίου έχει παραχωρηθεί από το Δ. Κοζάνης (ιδιοκτήτης) στη ΔΙΑΔΥΜΑ Α.Ε. εντάσσεται στις εγκαταστάσεις του Ολοκληρωμένου Συστήματος

Α' ΦΑΣΗ: ΣΤΡΑΤΗΓΙΚΟΣ ΣΧΕΔΙΑΣΜΟΣ (ΥΦΙΣΤΑΜΕΝΗ ΚΑΤΑΣΤΑΣΗ – ΣΤΡΑΤΗΓΙΚΗ ΔΗΜΟΥ ΚΟΖΑΝΗΣ)

Διαχείρισης Απορριμμάτων (ΟΣΔΑ) σε επίπεδο Περιφέρειας Δυτικής Μακεδονίας που σχεδιάζει, υλοποιεί και λειτουργεί η ΔΙΑΔΥΜΑ Α.Ε.

Ο χώρος χρησιμοποιείται για τη λειτουργία της Τοπικής Μονάδας Διαχείρισης Απορριμμάτων (ΤΜΔΑ), του Περιφερειακού Κέντρου Ανακύκλωσης και των Κεντρικών Εγκαταστάσεων Διαχείρισης Απορριμμάτων. Οι επιτρεπόμενες δραστηριότητες / ενέργειες είναι αυτές που προβλέπονται από τις διατάξεις της σχετικής κοινοτικής και εθνικής νομοθεσίας που διέπει τη διαχείριση των αποβλήτων, όπως αυτή ισχύει κάθε φορά. Ενδεικτικά για την Κοινοτική νομοθεσία αναφέρονται οι Οδηγίες 97/11/ΕΕ, 96/61/ΕΕ, 94/62/ΕΕ, 91/156/ΕΕ, 99/31/ΕΚ, 2000/76/ΕΚ, 94/904/ΕΟΚ και οι σχετικές αυτών Αποφάσεις και Κανονισμοί της Ευρωπαϊκής Επιτροπής ενώ για την Εθνική αναφέρονται οι Νόμοι 1650/1986, 3010/2002, 2939/2001, οι ΚΥΑ 50910/2003, 29407/2002, 114218/1997, 19396/1997, 37591/2003 και τα συνοδευτικά / εκτελεστικά Π.Δ. και εγκύκλιοι των αρμόδιων Υπουργείων.

Επιτρεπόμενες χρήσεις και δραστηριότητες:

Εντός της ζώνης, οι χρήσεις που επιτρέπονται είναι:

- Τοπική Μονάδα Διαχείρισης Απορριμμάτων. Ειδικότερα επιτρέπονται δραστηριότητες σχετικές με τη «διαχείριση» (εκτός της διάθεσης) και την «αξιοποίηση» των αποβλήτων, έννοιες οι οποίες ορίζονται με ακρίβεια στην κείμενη νομοθεσία.
- Περιφερειακό Κέντρο Ανακύκλωσης. Ειδικότερα επιτρέπονται δραστηριότητες σχετικές με τη «διαχείριση» (εκτός της διάθεσης) και την «αξιοποίηση» των αποβλήτων, έννοιες οι οποίες ορίζονται με ακρίβεια στην κείμενη νομοθεσία.
- Κεντρικές Εγκαταστάσεις Διαχείρισης Απορριμμάτων. Ειδικότερα επιτρέπονται δραστηριότητες σχετικές με τη «διαχείριση» (συμπεριλαμβανομένης της διάθεσης - υγειονομικής ταφής αποβλήτων), την «αξιοποίηση» (ενεργειακή κ.α.) και την «επεξεργασία» των αποβλήτων, έννοιες οι οποίες ορίζονται με ακρίβεια στην κείμενη νομοθεσία.
- Εγκαταστάσεις δικτύων - Τεχνικές υποδομές.

Λοιποί όροι και περιορισμοί δόμησης

Α' ΦΑΣΗ: ΣΤΡΑΤΗΓΙΚΟΣ ΣΧΕΔΙΑΣΜΟΣ (ΥΦΙΣΤΑΜΕΝΗ ΚΑΤΑΣΤΑΣΗ – ΣΤΡΑΤΗΓΙΚΗ ΔΗΜΟΥ ΚΟΖΑΝΗΣ)

Το κατώτατο όριο αρτιότητας και κατάτμησης των γηπέδων ορίζεται σε 4 στρέμματα. Οι λοιποί όροι και περιορισμοί δόμησης είναι αυτοί που προβλέπονται στο άρθρο 162 του Π.Δ. 580Δ/99 ενώ οι όροι δόμησης για τις επιμέρους χρήσεις γης είναι αυτοί που περιγράφονται στα άρθρα 163 έως και 180 του ίδιου Διατάγματος.

Ζώνη Γ.Π.Σ. 10Οριοθέτηση της ζώνης

Η ζώνη οριοθετείται βόρεια, δυτικά και νότια από την ΠΕΠ 3 και ανατολικά από το εγκεκριμένο σχέδιο. Περιλαμβάνει τους χώρους της εμποροπανήγυρης, του σταθμού μεταφόρτωσης των απορριμμάτων, του Αμαξοστασίου - Συνεργείου του Δήμου και αποθήκες του Δημοσίου.

Υφιστάμενη κατάσταση

Εντός της ζώνης υπάρχει σήμερα ο χώρος της εμποροπανήγυρης, του σταθμού μεταφόρτωσης των απορριμμάτων, του Αμαξοστασίου - Συνεργείου του Δήμου και αποθήκες του Δημοσίου.

Επιτρεπόμενες χρήσεις και δραστηριότητες:

Εντός της ζώνης, οι χρήσεις που επιτρέπονται είναι:

- Εμποροπανήγυρις
- Εγκαταστάσεις Σταθμού Μεταφόρτωσης Απορριμμάτων.
- Μηχανοστάσιο
- Εγκαταστάσεις δικτύων - Τεχνικές υποδομές.

Λοιποί όροι και περιορισμοί δόμησης

Οι όροι και περιορισμοί δόμησης είναι αυτοί που προβλέπονται στο άρθρο 162 του Π.Δ. 580Δ/99 ενώ οι όροι δόμησης για τις επιμέρους χρήσεις γης είναι αυτοί που περιγράφονται στα άρθρα 163 έως και 180 του ίδιου Διατάγματος.

Π.2.4.2. Περιοχές Ειδικής Προστασίας (ΠΕΠ)

Με στόχο την προστασία περιοχών ή ζωνών του Δήμου που δεν προορίζονται για πολεοδόμηση και δεν ορίζονται ως ζώνες ελέγχου και περιορισμού δόμησης, καθορίζονται περιοχές ειδικής προστασίας, που περιγράφονται στη συνέχεια σύμφωνα με τα ιδιαίτερα χαρακτηριστικά τους. Ως ειδικές ζώνες προστασίας με ίδιο νομικό καθεστώς προσδιορίζονται και η ζώνη NATURA καθώς και τα οριοθετημένα Καταφύγια Θηραμάτων.

ΠΕΠ 1

Η δασική έκταση «Κουρί» η οποία είχε συμπεριληφθεί στην ήδη εγκεκριμένη ΖΟΕ 6. Το όριό της προσδιορίζεται σύμφωνα με τον χαρακτηρισμό του Δασαρχείου Κοζάνης (ομαλοποιημένο στα ΝΔ) ως περιοχής που υπάγεται στις διατάξεις του Ν. 998/77. Ειδικότερα, η περιοχή προσδιορίζεται με κωδικό 0905 ως καταφύγιο θηραμάτων Κουρί - Αγ. Ελευθέριος (ΦΕΚ 405B/81 και ΦΕΚ 769B/76).

Στην περιοχή που προστατεύεται από το νόμο, επιτρέπονται μόνο μετά από έγκριση του Δασαρχείου η κατασκευή ελαφρών καθιστικών και διαμορφώσεων με στόχο την κάλυψη των αναγκών για την ημερήσια παραμονή επισκεπτών και την προστασία και ανάδειξη της δασικής έκτασης καθώς και εγκαταστάσεων ύδρευσης και αποχέτευσης. Στο μη δασικό τμήμα μπορεί να ασκείται γεωργική καλλιέργεια.

Τα υφιστάμενα εντός της περιοχής κτίρια και λειτουργίες (ταβέρνα οδηγών, εγκαταστάσεις Προσκόπων και εγκαταστάσεις θηριοτροφείου) θα παραμείνουν και θα έχουν δικαίωμα εκσυγχρονισμού και επέκτασης.

ΠΕΠ 2

Η περιοχή χερσολιβαδικών εκτάσεων στα Κοίλα και στα Μελίσσια, Β της Κοζάνης. Είχε συμπεριληφθεί εντός των ήδη εγκεκριμένων ΖΟΕ 5 και 8 Για τις εκτάσεις αυτές έχει εκπονηθεί μελέτη αναδάσωσης που δεν έχει προωθηθεί.

Επιτρεπόμενες χρήσεις:

- Ήπιες εγκαταστάσεις αναψυχής και διατήρηση των τυχόν υφιστάμενων καλλιεργειών.

Α' ΦΑΣΗ: ΣΤΡΑΤΗΓΙΚΟΣ ΣΧΕΔΙΑΣΜΟΣ (ΥΦΙΣΤΑΜΕΝΗ ΚΑΤΑΣΤΑΣΗ – ΣΤΡΑΤΗΓΙΚΗ ΔΗΜΟΥ ΚΟΖΑΝΗΣ)

- Η προστασία και αναβάθμιση του φυσικού περιβάλλοντος της περιοχής θα βελτιώσει, σε συνδυασμό με το δάσος Κουρί, την ποιότητα της ατμόσφαιρας της πόλης από τη σκόνη των λιγνιτικών πεδίων.
- Εγκαταστάσεις ύδρευσης και αποχέτευσης

ΠΕΠ 3

Η αναδασωτέα περιοχή στα δυτικά της Κοζάνης που οργανώνεται με την διπλανή περιοχή του Ψηλού Αη-Λιά με στόχο την προστασία, ήπια αναψυχή και ανάδειξη. Η περιοχή, υποβαθμισμένη σήμερα, θα αποτελέσει πνεύμονα για τους κατοίκους της Κοζάνης και των οικισμών.

Η ζώνη εκτείνεται μεταξύ της παραεγνάτιας ΠΕΠ 5 στα βόρεια, γραμμής παράλληλης στα 100 μ. κατάντη της οδού Βατερό - Κοίλα στα ΒΔ, του ορίου της αναδασωτέας περιοχής του Αη-Λιά και της ζώνης ΓΠΣ 10 στα ανατολικά και στα νότια, των ορίων της Ζώνης ΓΠΣ 1 στα νότια έως τον οικισμό του Βατερού και της περιμετρικής οδού στα δυτικά.

Η περιοχή αποτελεί ενιαίο λοφώδες συγκρότημα με θέσεις περιμετρικής θέας. Το μεγαλύτερο τμήμα είναι άγονο. Το δυτικό αναδασωτέο τμήμα υπάγεται στο δασικό νόμο, αλλά είναι εν μέρει δασωμένο.

Στην περιοχή επιτρέπεται μόνο και μετά από σύμφωνη γνώμη του Δασαρχείου η δημιουργία μικρών αναψυκτηρίων, ελαφρών καθιστικών και μικρής κλίμακας διαμορφώσεων για την κάλυψη των αναγκών για ημερήσια παραμονή επισκεπτών και την προστασία και ανάδειξη της περιοχής καθώς και εγκαταστάσεων ύδρευσης και αποχέτευσης. Επιτρέπεται η διατήρηση τυχόν υφιστάμενων αγροτικών δραστηριοτήτων. Επίσης επιτρέπεται η διατήρηση και η εκτέλεση εργασιών στους υφιστάμενους Ιερούς Ναούς και στα βοηθητικά τους κτίρια καθώς και σε υφιστάμενες πολιτιστικές εγκαταστάσεις.

Υφιστάμενες δραστηριότητες που δεν προβλέπονται για τη ζώνη αυτή θα πρέπει να απομακρυνθούν εντός 12 ετών, σύμφωνα και με τις προβλέψεις του άρθρου 7 του Ν. 3325, ΦΕΚ 68Α/11-03-2005 περί «*Ίδρυσης και λειτουργίας Βιομηχανικών - Βιοτεχνικών Πάρκων στο πλαίσιο της αειφόρου ανάπτυξης*».

ΠΕΠ 3α

Η ζώνη αυτή περιλαμβάνει την αναδασωτέα περιοχή της Αγίας Παρασκευής.

Στην περιοχή επιτρέπεται μόνο και μετά από σύμφωνη γνώμη του Δασαρχείου η δημιουργία μικρών αναψυκτηρίων, ελαφρών καθιστικών και μικρής κλίμακας διαμορφώσεων για την κάλυψη των αναγκών για ημερήσια παραμονή επισκεπτών και την προστασία και ανάδειξη της περιοχής καθώς και εγκαταστάσεων ύδρευσης και αποχέτευσης. Επιτρέπεται η διατήρηση τυχόν υφιστάμενων αγροτικών δραστηριοτήτων. Επίσης επιτρέπεται η διατήρηση και η εκτέλεση εργασιών στους υφιστάμενους Ιερούς Ναούς και στα βοηθητικά τους κτίρια καθώς και σε υφιστάμενες πολιτιστικές εγκαταστάσεις.

Υφιστάμενες δραστηριότητες που δεν προβλέπονται για τη ζώνη αυτή θα πρέπει να απομακρυνθούν εντός 12 ετών, σύμφωνα και με τις προβλέψεις του άρθρου 7 του Ν. 3325, ΦΕΚ 68Α/11-03-2005 περί «*Ίδρυσης και λειτουργίας Βιομηχανικών - Βιοτεχνικών Πάρκων στο πλαίσιο της αειφόρου ανάπτυξης*».

ΠΕΠ 3β

Η ζώνη αυτή περιλαμβάνει την αναδασωτέα περιοχή της «Μαντζή Ράχης».

Στην περιοχή επιτρέπεται μόνο και μετά από σύμφωνη γνώμη του Δασαρχείου η δημιουργία μικρών αναψυκτηρίων, ελαφρών καθιστικών και μικρής κλίμακας διαμορφώσεων για την κάλυψη των αναγκών για ημερήσια παραμονή επισκεπτών και την προστασία και ανάδειξη της περιοχής καθώς και εγκαταστάσεων ύδρευσης και αποχέτευσης. Επιτρέπεται η διατήρηση τυχόν υφιστάμενων αγροτικών δραστηριοτήτων. Επίσης επιτρέπεται η διατήρηση και η εκτέλεση εργασιών στους υφιστάμενους Ιερούς Ναούς και στα βοηθητικά τους κτίρια καθώς και σε υφιστάμενες πολιτιστικές εγκαταστάσεις.

Υφιστάμενες δραστηριότητες που δεν προβλέπονται για τη ζώνη αυτή θα πρέπει να απομακρυνθούν εντός 12 ετών, σύμφωνα και με τις προβλέψεις του άρθρου 7 του Ν. 3325, ΦΕΚ 68Α/11-03-2005 περί «*Ίδρυσης και λειτουργίας Βιομηχανικών - Βιοτεχνικών Πάρκων στο πλαίσιο της αειφόρου ανάπτυξης*».

ΠΕΠ 3γ

Η ζώνη αυτή περιλαμβάνει την αναδασωτέα περιοχή «Αγίων Σαράντα».

Α' ΦΑΣΗ: ΣΤΡΑΤΗΓΙΚΟΣ ΣΧΕΔΙΑΣΜΟΣ (ΥΦΙΣΤΑΜΕΝΗ ΚΑΤΑΣΤΑΣΗ – ΣΤΡΑΤΗΓΙΚΗ ΔΗΜΟΥ ΚΟΖΑΝΗΣ)

Στην περιοχή επιτρέπεται μόνο και μετά από σύμφωνη γνώμη του Δασαρχείου η δημιουργία μικρών αναψυκτηρίων, ελαφρών καθιστικών και μικρής κλίμακας διαμορφώσεων για την κάλυψη των αναγκών για ημερήσια παραμονή επισκεπτών και την προστασία και ανάδειξη της περιοχής καθώς και εγκαταστάσεων ύδρευσης και αποχέτευσης. Επιτρέπεται η διατήρηση τυχόν υφιστάμενων αγροτικών δραστηριοτήτων. Επίσης επιτρέπεται η διατήρηση και η εκτέλεση εργασιών στους υφιστάμενους Ιερούς Ναούς και στα βοηθητικά τους κτίρια καθώς και σε υφιστάμενες πολιτιστικές εγκαταστάσεις.

Υφιστάμενες δραστηριότητες που δεν προβλέπονται για τη ζώνη αυτή θα πρέπει να απομακρυνθούν εντός 12 ετών, σύμφωνα και με τις προβλέψεις του άρθρου 7 του Ν. 3325, ΦΕΚ 68Α/11-03-2005 περί «*Ίδρυσης και λειτουργίας Βιομηχανικών - Βιοτεχνικών Πάρκων στο πλαίσιο της αειφόρου ανάπτυξης*».

ΠΕΠ 3δ

Περιλαμβάνει την αναδασωτέα έκταση της περιοχής «Στρατώνες» καθώς και το δασοσκεπές τμήμα που εκτείνεται μεταξύ αυτής και του εγκεκριμένου σχεδίου.

Στην περιοχή επιτρέπεται μόνο και μετά από σύμφωνη γνώμη του Δασαρχείου η δημιουργία μικρών αναψυκτηρίων, ελαφρών καθιστικών και μικρής κλίμακας διαμορφώσεων για την κάλυψη των αναγκών για ημερήσια παραμονή επισκεπτών και την προστασία και ανάδειξη της περιοχής καθώς και εγκαταστάσεων ύδρευσης και αποχέτευσης. Επιτρέπεται η διατήρηση τυχόν υφιστάμενων αγροτικών δραστηριοτήτων. Επίσης επιτρέπεται η διατήρηση και η εκτέλεση εργασιών στους υφιστάμενους Ιερούς Ναούς και στα βοηθητικά τους κτίρια καθώς και σε υφιστάμενες πολιτιστικές εγκαταστάσεις.

Υφιστάμενες δραστηριότητες που δεν προβλέπονται για τη ζώνη αυτή θα πρέπει να απομακρυνθούν εντός 12 ετών, σύμφωνα και με τις προβλέψεις του άρθρου 7 του Ν. 3325, ΦΕΚ 68Α/11-03-2005 περί «*Ίδρυσης και λειτουργίας Βιομηχανικών - Βιοτεχνικών Πάρκων στο πλαίσιο της αειφόρου ανάπτυξης*».

ΠΕΠ 4

Οι περιοχές της αρδευόμενης γεωργικής γης - υψηλής παραγωγικότητας που βρίσκονται στο δυτικό τμήμα του Δήμου, μια μεταξύ Ξηρολίμνης και Μεταμόρφωσης, κατάντη της Εγνατίας και μια δεύτερη, επίσης κατάντη της Εγνατίας στα ΝΔ της

Α' ΦΑΣΗ: ΣΤΡΑΤΗΓΙΚΟΣ ΣΧΕΔΙΑΣΜΟΣ (ΥΦΙΣΤΑΜΕΝΗ ΚΑΤΑΣΤΑΣΗ – ΣΤΡΑΤΗΓΙΚΗ ΔΗΜΟΥ ΚΟΖΑΝΗΣ)

Καλαμιάς. Επιτρεπόμενες χρήσεις εντός των περιοχών είναι μικρές αγροτικές αποθήκες, θερμοκήπια, αντλητικές εγκαταστάσεις και οργανωμένες κλειστές σταβλικές μονάδες καθώς και εγκαταστάσεις ύδρευσης και αποχέτευσης.

ΠΕΠ 5

Ζώνη 100 μ. από τον άξονα και εκατέρωθεν της Εγνατίας οδού εκτός των προς πολεοδόμηση περιοχών και των ΠΟΑΠΔ και μέχρι το δρόμο Εξοχής - Μαυροδενδρίου. Σε απόσταση 60 μ. από τον άξονα απαγορεύεται η δόμηση σύμφωνα με το Π.Δ. 209/98 (ΦΕΚ 169Α) εξαιρουμένων των εγκαταστάσεων που συναρτώνται με τη λειτουργία του οδικού ή και του σιδηροδρομικού άξονα της Εγνατίας. Στην υπόλοιπη περιοχή (μέχρι τα 100 μ.), πέραν των προαναφερόμενων εγκαταστάσεων τεχνικών υποδομών, επιτρέπονται και αγροτικές εγκαταστάσεις, μικρές αγροτικές αποθήκες και θερμοκήπια καθώς και εγκαταστάσεις ύδρευσης και αποχέτευσης.

ΠΕΠ 5α

Ζώνη 100 μ. από τον άξονα και εκατέρωθεν της Εγνατίας στο ανατολικό τμήμα από το δρόμο Εξοχής - Μαυροδενδρίου καθώς και των δύο τμημάτων που εγκλωβίζονται μεταξύ Εγνατίας και παλαιού δρόμου προς Δρέπανο. Σε απόσταση 60 μ. από τον άξονα απαγορεύεται η δόμηση σύμφωνα με το Π.Δ. 209/98 (ΦΕΚ 169Α) εξαιρουμένων των εγκαταστάσεων που συναρτώνται με τη λειτουργία του οδικού ή και του σιδηροδρομικού άξονα της Εγνατίας. Στην υπόλοιπη περιοχή (μέχρι τα 100 μ.), πέραν των προαναφερόμενων εγκαταστάσεων τεχνικών υποδομών, επιτρέπονται και αγροτικές εγκαταστάσεις, μικρές αγροτικές αποθήκες και θερμοκήπια καθώς και εγκαταστάσεις ύδρευσης και αποχέτευσης. Οι υφιστάμενες εγκαταστάσεις συνεχίζουν να λειτουργούν με δικαίωμα εκσυγχρονισμού και επέκτασης.

ΠΕΠ 6

Εκτείνεται μεταξύ του οικισμού Κλείτου, της ζώνης ΓΠΣ 1, του οικισμού του Αργίλου, των στρατιωτικών εγκαταστάσεων και της περιοχής Corine.

Α' ΦΑΣΗ: ΣΤΡΑΤΗΓΙΚΟΣ ΣΧΕΔΙΑΣΜΟΣ (ΥΦΙΣΤΑΜΕΝΗ ΚΑΤΑΣΤΑΣΗ – ΣΤΡΑΤΗΓΙΚΗ ΔΗΜΟΥ ΚΟΖΑΝΗΣ)

Στην περιοχή επιτρέπεται μετά και από σύμφωνη γνώμη του Δασαρχείου η δημιουργία χώρων άθλησης, θρησκευτικών χώρων, μικρών αναψυκτηρίων, ελαφρών καθιστικών και μικρής κλίμακας διαμορφώσεων για την κάλυψη των αναγκών για ημερήσια παραμονή επισκεπτών και την προστασία και ανάδειξη της περιοχής καθώς και εγκαταστάσεων ύδρευσης και αποχέτευσης. Επιτρέπεται η διατήρηση τυχόν υφιστάμενων αγροτικών δραστηριοτήτων. Επίσης επιτρέπεται η διατήρηση και η εκτέλεση εργασιών στους υφιστάμενους Ιερούς Ναούς και στα βοηθητικά τους κτίρια καθώς και σε υφιστάμενες πολιτιστικές εγκαταστάσεις.

Υφιστάμενες δραστηριότητες που δεν προβλέπονται για τη ζώνη αυτή θα πρέπει να απομακρυνθούν εντός 12 ετών, σύμφωνα και με τις προβλέψεις του άρθρου 7 του Ν. 3325, ΦΕΚ 68Α/11-03-2005 περί «*Ιδρύσεως και λειτουργίας Βιομηχανικών - Βιοτεχνικών Πάρκων στο πλαίσιο της αειφόρου ανάπτυξης*».

ΖΩΝΕΣ ΠΕΠ ΜΕ ΙΔΙΟ ΝΟΜΙΚΟ ΚΑΘΕΣΤΩΣ

Εντός του ορίου ΓΠΣ εντάσσονται οι ζώνες:

- 0908 (καταφύγιο θηραμάτων Τσεβέρνα - Μπούρινος), 14.320 στρ. (ΦΕΚ 698Β/82)
- 0918 (καταφύγιο θηραμάτων Ξηροπήγαδο - Κοκκινομπάρα - Σκοπιά), 15.100 στρ. (ΦΕΚ 771Β/94).
- Όρος Βούρινο (ΝΔ τμήμα του Δ. Κοζάνης), προστατευόμενος βιότοπος όπως καθορίστηκε στα πλαίσια του Ευρωπαϊκού Προγράμματος Corine Land Cover (κωδικός AG0040022) και Natura 2000 (κωδικός GR1330001) βάσει της Οδηγίας 92/43/ΕΟΚ.

2.3 ΠΕΡΙΓΡΑΦΗ ΤΟΥ ΕΣΩΤΕΡΙΚΟΥ ΠΕΡΙΒΑΛΛΟΝΤΟΣ ΤΟΥ ΔΗΜΟΥ ΚΟΖΑΝΗΣ ΚΑΙ ΤΩΝ ΝΟΜΙΚΩΝ ΤΟΥ ΠΡΟΣΩΠΩΝ

2.3.1 Οργάνωση και Συνεργασίες

2.3.1.1 Οργάνωση

Στην παρούσα ενότητα παρουσιάζεται η οργάνωση και οι τυχόν συνεργασίες του Δήμου Κοζάνης. Ο νέος Οργανισμός Εσωτερικών Υπηρεσιών για το Δήμο Κοζάνης, του οποίου η δημοσίευση αναμένεται στο ΦΕΚ, είναι αυτός όπου ορίζεται η διοικητική και υπηρεσιακή διαρθρωτική δομή του Δήμου και καθορίζονται τα καθήκοντα και οι αρμοδιότητες των επιμέρους υπηρεσιών που οργανώνουν τον ΟΤΑ.

Σύμφωνα με τον ΟΕΥ, οι Κεντρικές Υπηρεσίες είναι εγκατεστημένες στην έδρα του Δήμου και περιλαμβάνουν τις παρακάτω οργανικές μονάδες ομαδοποιημένες σε ενότητες συναφούς σκοπού και αντικειμένου:

Υπηρεσίες υπαγόμενες απευθείας στο Δήμαρχο

Οι υπηρεσίες που υπάγονται απευθείας στο Δήμαρχο είναι οι εξής κάτωθι:

1. Γενικός Γραμματέας
2. Αυτοτελές Τμήμα Δημάρχου
 - Ιδιαίτερο Γραφείο Δημάρχου.
 - Γραφείο Επικοινωνίας και Δημοσίων Σχέσεων
 - Γραφείο Διαφάνειας
 - Γραφείο Διοικητικής Βοήθειας
 - Γραφείο Ειδικών Συνεργατών, Ειδικών Συμβούλων, Επιστημονικών Συνεργατών
 - Γραφείο Πολιτικής Προστασίας
3. Αυτοτελές Γραφείο Νομικής Υπηρεσίας.
4. Αυτοτελές Γραφείο Προγραμματισμού, και Ανάπτυξης

Γενική Διεύθυνση

Η Γενική Διεύθυνση περιλαμβάνει τις παρακάτω οργανικές μονάδες:

1. Διεύθυνση Δημοτικής Αστυνομίας που περιλαμβάνει ειδικότερα τις παρακάτω διοικητικές ενότητες:
 - Τμήμα Επιχειρησιακού Σχεδιασμού
 - Τμήμα Αστυνόμευσης

Α' ΦΑΣΗ: ΣΤΡΑΤΗΓΙΚΟΣ ΣΧΕΔΙΑΣΜΟΣ (ΥΦΙΣΤΑΜΕΝΗ ΚΑΤΑΣΤΑΣΗ – ΣΤΡΑΤΗΓΙΚΗ ΔΗΜΟΥ ΚΟΖΑΝΗΣ)

2. Διεύθυνση Τοπικής Οικονομικής Ανάπτυξης που περιλαμβάνει ειδικότερα τις παρακάτω διοικητικές ενότητες:
 - Τμήμα Πρωτογενή Τομέα
 - Τμήμα Εμπορικών Δραστηριοτήτων
 - Τμήμα Τεχνολογιών Πληροφορικής και Επικοινωνιών - Ποιότητας
3. Η Διεύθυνση Πολεοδομίας που περιλαμβάνει ειδικότερα τις παρακάτω διοικητικές ενότητες:
 - Τμήμα Οικοδομών
 - Τμήμα Ρυμοτομίας και Σχεδιασμού
4. Η Διεύθυνση Περιβάλλοντος που περιλαμβάνει ειδικότερα τις παρακάτω διοικητικές ενότητες:
 - Τμήμα Καθαριότητας
 - Τμήμα Τεχνικής Υποστήριξης και Αμαξοστασίου- Διαχείρισης & Συντήρησης Οχημάτων - Υλικοτεχνικού Εξοπλισμού & Αμαξοστασίου
 - Τμήμα Πρασίνου και Περιβαλλοντικής Διαχείρισης
5. Η Διεύθυνση Κοινωνικής Προστασίας, Παιδείας και Πολιτισμού που περιλαμβάνει ειδικότερα τις παρακάτω διοικητικές ενότητες:
 - Τμήμα Κοινωνικής Πολιτικής και Αγωγής Υγείας
 - Τμήμα Παιδείας, Νέας Γενιάς και Δια Βίου Μάθησης
 - Τμήμα Παιδικών και Βρεφονηπιακών Σταθμών
6. Η Διεύθυνση Διοικητικών Υπηρεσιών που περιλαμβάνει ειδικότερα τις παρακάτω διοικητικές ενότητες:
 - Τμήμα Διοίκησης
 - Τμήμα Δημοτικής Κατάστασης
 - Τμήμα Ανάπτυξης και Διαχείρισης Ανθρώπινου Δυναμικού
7. Η Διεύθυνση Οικονομικών Υπηρεσιών που περιλαμβάνει ειδικότερα τις παρακάτω διοικητικές ενότητες:
 - Τμήμα Λογιστηρίου
 - Τμήμα Δημοτικών Προσόδων και Δημοτικής Περιουσίας
 - Τμήμα Ταμειακής Υπηρεσίας
8. Η Διεύθυνση Τεχνικών Υπηρεσιών που περιλαμβάνει ειδικότερα τις παρακάτω διοικητικές ενότητες:
 - Τμήμα Μελετών
 - Τμήμα Εκτέλεσης Έργων

Α' ΦΑΣΗ: ΣΤΡΑΤΗΓΙΚΟΣ ΣΧΕΔΙΑΣΜΟΣ (ΥΦΙΣΤΑΜΕΝΗ ΚΑΤΑΣΤΑΣΗ – ΣΤΡΑΤΗΓΙΚΗ ΔΗΜΟΥ ΚΟΖΑΝΗΣ)

- Τμήμα Συντήρησης και Λειτουργικής Αναβάθμισης
 - Τμήμα Η/Μ Έργων - Η/Φ - Συγκοινωνιών -αδειοδοτήσεων
9. Η Διεύθυνση Κέντρων Εξυπηρέτησης Πολιτών που περιλαμβάνει ειδικότερα τις παρακάτω διοικητικές ενότητες:
- Τμήμα Εξυπηρέτησης Πολιτών
 - Τμήμα Εσωτερικής Ανταπόκρισης

Αποκεντρωμένες Υπηρεσίες του Δήμου

Οι Αποκεντρωμένες Υπηρεσίες του Δήμου είναι εγκατεστημένες στην έδρα δημοτικών ενοτήτων, εξυπηρετούν τις δημοτικές / τοπικές κοινότητες της ενότητας και περιλαμβάνουν υπηρεσίες οι οποίες υπάγονται διοικητικά σε αντίστοιχες μονάδες των Κεντρικών Υπηρεσιών του Δήμου.

1. Αποκεντρωμένες υπηρεσίες Δημοτικής Ενότητας Αιανής με έδρα τη Δημοτική Κοινότητα Αιανής
 - Γραφείο ΚΕΠ
 - Γραφείο Διοικητικών Θεμάτων και Εξυπηρέτησης του Πολίτη
 - Γραφείο Οικονομικών Θεμάτων
 - Γραφείο Συντήρησης Υποδομών
 - Γραφείο Καθαριότητας - Ανακύκλωσης
 - Γραφείο Πρωτογενούς Τομέα
2. Αποκεντρωμένες υπηρεσίες Δημοτικής Ενότητας Δημητρίου Υψηλάντη με έδρα την Τοπική Κοινότητα Μαυροδενδρίου
 - Γραφείο ΚΕΠ με έδρα την Τοπική Κοινότητα Ποντοκώμης
 - Γραφείο Διοικητικών Θεμάτων και Εξυπηρέτησης του Πολίτη
 - Γραφείο Οικονομικών Θεμάτων
3. Αποκεντρωμένες υπηρεσίες Δημοτικής Ενότητας Ελίμειας με έδρα τη Δημοτική Κοινότητα Κρόκου
 - Γραφείο ΚΕΠ
 - Γραφείο Διοικητικών Θεμάτων και Εξυπηρέτησης του Πολίτη
 - Γραφείο Οικονομικών Θεμάτων
 - Γραφείο Περιβάλλοντος και Μετεγκαταστάσεων
4. Αποκεντρωμένες υπηρεσίες Δημοτικής Ενότητας Ελλησπόντου με έδρα την Τοπική Κοινότητα Κοιλιάδας
 - Γραφείο ΚΕΠ
 - Γραφείο Διοικητικών Θεμάτων και Εξυπηρέτησης του Πολίτη

Α' ΦΑΣΗ: ΣΤΡΑΤΗΓΙΚΟΣ ΣΧΕΔΙΑΣΜΟΣ (ΥΦΙΣΤΑΜΕΝΗ ΚΑΤΑΣΤΑΣΗ – ΣΤΡΑΤΗΓΙΚΗ ΔΗΜΟΥ ΚΟΖΑΝΗΣ)

- Γραφείο Οικονομικών Θεμάτων
- Γραφείο Συντήρησης Υποδομών
- Γραφείο Καθαριότητας - Ανακύκλωσης
- Γραφείο Πρωτογενούς Τομέα

Σχήμα 63: Οργανόγραμμα Δήμου Κοζάνης

Γενική Διεύθυνση								
Δ/νση Δημοτικής Αστυνομίας	Δ/νση Τοπικής Οικονομικής Ανάπτυξης	Δ/νση Πολεοδομίας	Δ/νση Περιβάλλοντος	Δ/νση Κοινων. Προστ., Παιδείας & Πολιτισμού	Δ/νση Διοικητικών Υπηρεσιών	Δ/νση Οικονομικών Υπηρεσιών	Δ/νση Τεχνικών Υπηρεσιών	Δ/νση ΚΕΠ
Τμήμα Επιχειρησιακού Σχεδιασμού	Τμήμα Πρωτογενή Τομέα	Τμήμα Οικοδομών	Τμήμα Καθαριότητας	Τμ. Κοιν. Πολιτικής & Αγωγής Υγείας	Τμήμα Διοίκησης	Τμήμα Λογιστηρίου	Τμήμα Μελετών	Τμήμα Εξυπηρέτησης Πολιτών
Τμήμα Ασυνόμεισης	Γρ. φυτικής παραγωγής	Γραφείο Γραμματειακής Στήριξης	Γρ. Σχεδιασμού & Διοικ. Υποστήριξης	Γρ. Σχεδιασμού / Συντον. / Παρακολ. & Εφαρμογής Κοινων. Πολιτικών	Γρ. Υποστήριξης των Πολιτικών Οργάνων	Γρ. Προϋπ/σμού - Απολογισμού-Οικ. πληροφόρησης	Τμήμα Εκτέλεσης Έργων	Τμήμα Εσωτερικής Ανταπόκρισης
	Γρ. ζωικής παραγωγής	Τμήμα Ρυμοτομίας & Σχεδιασμού	Γρ. Αποκομιδής	Γρ. Εποπτείας & Ελέγχου	Γρ. Διοικητικής Μέριμνας	Γρ. Διαχείρισης δαπανών-ενταλματοποίησης	Τμήμα Συντήρησης & Λειτουργικής Αναβάθμισης	
	Γρ. Γεωργικής Ανάπτυξης		Γρ. Οδοκαθ.-Καθαρισμού Κοιν/στων Χώρων & Ειδικών Συνεργειών	Γρ. Πολιτικών Ισότητας των φύλων	Γρ. Πρωτοκόλλου	Γρ. Μισθοδοσίας	Τμήμα Η/Μ Έργων - Η/Φ - Συγκοινωνιών -αδειοδοτήσεων	
	Γραφείο αλιείας		Γρ. Ανακύκλωσης	Γρ. Προστασίας και Προαγωγής της Δημόσιας Υγείας	Γρ. Πληροφόρησης- ενημέρωσης του πολίτη - καταναλωτή	Γρ. Προμηθειών υλικών / εξοπλισμού / υπηρεσιών και Αποθήκης	Τμήμα Η/Μ Έργων - Η/Φ - Συγκοινωνιών -αδειοδοτήσεων	
	Τμήμα Εμπορικών Δραστηριοτήτων		Τμήμα Τεχνικής Υποστήριξης & Αμαξοστασίου- Διαχ/σης & Συντ/σης Οχημ. – Υλικ/χνικού Εξοπλισμού & Αμαξ/σίου	Γρ. Εφαρμογής Προγρ. Κοινωνικής Προστασίας	Γρ. Απασχόλησης	Τμήμα Δημοτικών Προσόδων & Δημοτικής Περιουσίας	Γρ. Συγκοινωνιών και Αδειοδοτήσεων	
	Γρ. ρύθμισης εμπορικών δραστηριοτήτων		Γρ. Υποστ. – Διαχ/σης – Συντήρ. Οχημάτων – Υλικ/χνικού Εξοπλ. & Αμαξοστασίου	Τμήμα Παιδείας, Νέας Γενιάς & Δια Βίου Μάθησης	Τμήμα Δημοτικής Κατάστασης	Γρ. Δημοτικών Προσόδων & Δημοτικής Περιουσίας		
	Γρ. χορήγησης αδειών εμπορικών και γενικών επιχ/κών δραστηριοτήτων		Γρ. Συντήρησης Αμαξωμάτων & Υλικ/χνικού Εξοπλ.	Γρ. Σχολικής μέριμνας	Γρ. Αστικής κατάστασης	Γρ. Δημοτικών προσόδων		
	Γραφείο Τουρισμού		Γρ. Δια Βίου Μάθησης	Γρ. Δημοτικής μετανάστευσης	Γρ. Ληξιαρχείου	Γρ. Δημοτικής περιουσίας και κληροδοτημάτων		
	Γρ. εξοικονόμησης ενέργειας		Γρ. Πολιτισμού, Αθλητισμού & Νέας Γενιάς	Τμήμα Ανάπτυξης & Διαχείρισης Ανθρώπινου Δυναμικού	Γρ. Αλλοδαπών και μετανάστευσης	Τμήμα Ταμειακής Υπηρεσίας		
	Τμήμα Τεχνολογιών Πληροφορικής & Επικοινωνιών - Ποιότητας		Γρ. Κηποτεχνικών Μελετών και Εφαρμογών	Γρ. Παιδικών και Βρεφονηπιακών Σταθμών	Τμήμα Δημοτικών Προσόδων & Δημοτικής Περιουσίας	Γρ. Εισπράξεων - πληρωμών		
	Γρ. Διαχείρισης Συστημάτων		Γρ. Περιαστικού Πρασίνου, Αλσουλίων και Δενδροστοιχιών	Γρ. Προσχολικής Αγωγής	Γρ. Δημοτικής Περιουσίας και κληροδοτημάτων	Γρ. Λαϊκών Αγορών		
	Γρ. Διαχείρισης Εξοπλισμού		Γρ. Συντήρησης Πρασίνου		Τμήμα Ταμειακής Υπηρεσίας	Γρ. Κοιμητηρίων		
	Γρ. GIS		Γραφείο Περιβαλλοντικής Διαχείρισης		Γρ. Εισπράξεων - πληρωμών	Γρ. Δημοτικών Σφαγείων		
	Γρ. Ποιότητας				Γρ. Διαχείρισης κλειστού χώρου στάθμευσης Πλ. Συντάγματος			

Συστήματα Διαχείρισης και Λειτουργίας

Ο Δήμος Κοζάνης εφαρμόζει διπλογραφικό σύστημα το οποίο αναπτύχθηκε σύμφωνα με το ισχύον νομικό πλαίσιο, απόλυτα εναρμονισμένο με τον Κ.Β.Σ, Π.Δ. 205/98 και τους λογιστικούς οδηγούς. Περιλαμβάνει έτοιμες φόρμες για εκτύπωση τηρούμενων βιβλίων, ημερολογίων καθολικών, εντύπων, στατιστικών, απολογισμών, ειδοποιητηρίων, συνοδευτικών ΧΕΠ, δικαιολογητικών προμήθειας, λογιστικών καταστάσεων κλπ. Καλύπτει ταυτόχρονα την Δημόσια, την Γενική και την Αναλυτική Λογιστική, με αυτόματη (on line), παραγωγή λογιστικών άρθρων, από τις καταχωρήσεις των παραστατικών που προσομοιώνουν την απλογραφική διαχείριση.

Περilhηπτικά το σύστημα, περιλαμβάνει τα ακόλουθα υποσυστήματα που χρησιμεύουν για:

► Σύνταξη λογιστικών σχεδίων και Παρακολούθηση ημερολογίων

Σύνταξη λογιστικών σχεδίων και Παρακολούθηση ημερολογίων με έτοιμο λογιστικό σχέδιο. Σύνδεση Δημόσιας - Γενικής και Αναλυτικής Λογιστικής. Δημιουργία Βασικών Κέντρων Κόστους και Αυτόματη κατανομή κοστολογίων. Χρήση τυποποιημένων άρθρων κα αυτόματη ετήσια αρίθμηση εγγραφών.

► Κλείσιμο χρήσης και έναρξη νέας.

Κλείσιμο χρήσης και έναρξη νέας με αυτόματη μεταφορά υπολοίπων και ταυτόχρονη παρακολούθηση απεριορίστων οικονομικών ετών.

► Διαχείριση προϋπολογισμού

Κατάρτιση προϋπολογισμού. Έγκριση προϋπολογισμού. Αναμορφώσεις προϋπολογισμού. Απολογισμούς. Στατιστικά στοιχεία και ενημέρωση από δεσμεύσεις - εντάλματα - πληρωμές - βεβαιώσεις - εισπράξεις.

► Έσοδα

Αρχείο χρεωστών, ορισμός - ενημέρωση - βεβαίωση χρηματικών καταλόγων, οίκοθεν, πρόστιμα, προσαυξήσεις, προσφυγές, δόσεις.

► Έξοδα - Προμήθειες

Αρχείο συναλλασσόμενων. Αποθήκη. Μητρώο Παγίων Αποσβέσεις. Παραστατικά δαπανών με αυτόματο υπολογισμό κρατήσεων, παράγωγή δελτίων συμψηφιστικών εγγραφών, ενημέρωση προμηθευτών αποθήκης και μητρώου παγίων. Εντάλματα, που δημιουργούνται αυτόματα από τα παραστατικά εξόδων και εκδίδουν όλα τα απαραίτητα δικαιολογητικά.

► Ταμείο

Εισπράξεις (διπλότυπα, γραμμάτια, εισπράκτορες, άρθρα Δημόσιας και Γενικής Λογιστικής). Πληρωμές (μετρητά, εμβάσματα, επιταγές, απόδοση κρατήσεων, άρθρα Δημόσιας και Γενικής Λογιστικής). Τράπεζες. Υπόλοιπα.

Σχήμα 64: Διάγραμμα ροής εργασιών οικονομικών υπηρεσιών



Πηγή: ΥΠΕΣΔΔΑ, (www.ypes.gr/diplografiko/diplographiko_home.htm)

Πρόκειται για ένα Σύγχρονο Διαχειριστικό Οικονομικό Λογιστικό Σύστημα ικανό να ανταποκριθεί στις ανάγκες και απαιτήσεις των ΟΤΑ έτσι όπως αυτές καταγράφονται στη συνέχεια:

- Εμφανίζουν την οικονομική τους κατάσταση σε μια δεδομένη στιγμή.
- Ο προϋπολογισμός τους εξυπηρετεί λειτουργικές ανάγκες τους, αποτελώντας έτσι εργαλείο διοίκησης, στα χέρια της δημοτικής αρχής.
- Ο εξισωτικός χαρακτήρας του προϋπολογισμού επιτρέπει τη διάγνωση και αξιοποίηση των πραγματικών δυνατοτήτων των ΟΤΑ και τη σύνταξή του σε ρεαλιστική βάση.
- Υπάρχει δυνατότητα παρακολούθησης των μακροχρόνιων υποχρεώσεων και απαιτήσεων των ΟΤΑ.
- Είναι δυνατή η έγκαιρη παρακολούθηση των υποχρεώσεων των δημοτών, ιδίως στην περίπτωση πολλαπλών απαιτήσεων του Δήμου.
- Είναι γνωστό το ταμειακό υπόλοιπο.
- Υπάρχει σύστημα παρακολούθησης και αξιοποίησης της πάγιας περιουσίας των ΟΤΑ.
- Υπάρχει η δυνατότητα της συνέχειας στην παρακολούθηση των έργων διαχρονικά.
- Υπάρχει ολοκληρωμένο σύστημα προμηθειών και παρακολούθησης των υλικών και αποθήκης.
- Υπάρχουν συστήματα ταμειακού προγραμματισμού και οικονομικής πληροφόρησης, με αποτέλεσμα τη δυνατότητα άσκησης αποτελεσματικής διοίκησης από τους ΟΤΑ.
- Υπάρχει διάκριση των εξόδων σε κατηγορίες, όπως δαπάνες που αφορούν την εξυπηρέτηση των πολιτών και δαπάνες που αφορούν την κάλυψη των λειτουργικών αναγκών των υπηρεσιών.

Α΄ ΦΑΣΗ: ΣΤΡΑΤΗΓΙΚΟΣ ΣΧΕΔΙΑΣΜΟΣ (ΥΦΙΣΤΑΜΕΝΗ ΚΑΤΑΣΤΑΣΗ – ΣΤΡΑΤΗΓΙΚΗ ΔΗΜΟΥ ΚΟΖΑΝΗΣ)

- Υπάρχει διαχωρισμός βραχυπρόθεσμων και μακροπρόθεσμων υποχρεώσεων, με αποτέλεσμα να είναι ελλιπής η παρακολούθηση των χρηματοοικονομικών εξόδων.

Για την αποκομιδή των απορριμμάτων εφαρμόζεται σύστημα μηχανικής αποκομιδής. Το δίκτυο μηχανικής αποκομιδής των απορριμμάτων οργανώθηκε και μπήκε σε εφαρμογή από τα μέσα του 1998 και από την πρώτη στιγμή εμφανίζει πλήρη κάλυψη. Υπάρχουν τομείς (180 με 210 κάδους ο κάθε τομέας) που εξυπηρετούνται καθημερινά και άλλοι που εξυπηρετούνται πιο αραιά με την μέριμνα ότι δε δημιουργούνται προβλήματα. Το πλύσιμο των κάδων (εσωτερικά και εξωτερικά) εκτελείται μία φορά το δεκαπενθήμερο (εκτός Δεκεμβρίου, Ιανουαρίου, Φεβρουαρίου). Για τις εργασίες αυτές χρησιμοποιούνται δεκατέσσερα (14) απορριμματοφόρα οχήματα και δύο (2) οχήματα πλύσης κάδων.

2.3.1.2 Συνεργασίες

Ο Δήμος Κοζάνης συμμετέχει στην εταιρία **ΔΙ.Α.ΔΥ.ΜΑ. Α.Ε.** η οποία είναι διαδημοτική επιχείρηση και έχει συσταθεί με αποφάσεις των δημοτικών συμβουλίων των Δήμων Κοζάνης (ΑΔΣ 326/1996 -ποσοστό συμμετοχής 10%) Φλώρινας, Καστοριάς, Γρεβενών και των Διοικητικών Συμβουλίων των Τοπικών Ενώσεων Δήμων και Κοινοτήτων (ΤΕΔΚ) των Νομών Κοζάνης, Φλώρινας, Καστοριάς, Γρεβενών για τη σύσταση φορέα (διαδημοτικής ανώνυμης εταιρίας) για την οργάνωση των υπηρεσιών διαχείρισης απορριμμάτων σε επίπεδο Περιφέρειας Δυτικής Μακεδονίας. Με βάση την ενσωματωμένη στο καταστατικό απόφαση της Γενικής Συνέλευσης των μετόχων της ΔΙ.Α.ΔΥ.ΜΑ ΑΕ, σκοπός και αντικείμενο της εταιρίας είναι η εκπόνηση και εφαρμογή του Ολοκληρωμένου Συστήματος Διαχείρισης Απορριμμάτων (ΟΣΔΑ) της Περιφέρειας Δυτικής Μακεδονίας, σε ότι αφορά το σύνολο των φάσεων της διαχείρισης όπως:

- Τη μηχανική αποκομιδή, συμπεριλαμβανομένης της πλύσης κάδων προσωρινής αποθήκευσης.
- Τη μεταφορά και μεταφόρτωση.
- Την υγειονομική ταφή.
- Την ανάκτηση και ανακύκλωση, συμπεριλαμβανομένης της μηχανικής επεξεργασίας και ενεργειακής αξιοποίησης των απορριμμάτων.
- Τη διαχείριση ειδικών απορριμμάτων και αποβλήτων, όπως τα ογκώδη, τα μολυσμένα νοσοκομειακά, τα τοξικά, τα επικίνδυνα κ.λ. π.

Η **Συνεταιριστική Τράπεζα** αποτελεί πιστωτικό ίδρυμα του Νομού Κοζάνης στο οποίο ο Δήμος μετέχει με 297 μερίδες (απόφαση συμμετοχής Δημοτικού Συμβουλίου αριθμ.876/1997)

Με την αριθμ.302/1987 απόφασή του ο Δήμος Κοζάνης αποφάσισε την **αδελφοποίησή του με το Δήμο Μπρίστολ** των Η.Π.Α. της οποίας η υπογραφή επικυρώθηκε με την τελετή της 1^{ης} Νοεμβρίου 1987 στο Μπρίστολ επί Δημαρχίας κ.Ιωάννη Παγούνη. Σκοπός της αδελφοποίησης ήταν η ανάπτυξη και εδραίωση

Α' ΦΑΣΗ: ΣΤΡΑΤΗΓΙΚΟΣ ΣΧΕΔΙΑΣΜΟΣ (ΥΦΙΣΤΑΜΕΝΗ ΚΑΤΑΣΤΑΣΗ – ΣΤΡΑΤΗΓΙΚΗ ΔΗΜΟΥ ΚΟΖΑΝΗΣ)

καλών φιλικών σχέσεων μεταξύ των λαών των δυο πόλεων καθώς και η συνεργασία και ανταλλαγή απόψεων πάνω σε θέματα πολιτισμού, αθλητισμού, τουρισμού παιδείας πολιτιστικής ανάπτυξης .

2.3.2 Δραστηριότητες και Διαδικασίες

2.3.2.1 Διοίκηση – Εποπτεία – Συντονισμός

Ο Δήμος διοικείται από το Δημοτικό Συμβούλιο, την Οικονομική Επιτροπή, την Επιτροπή Ποιότητας Ζωής, την Εκτελεστική Επιτροπή και το Δήμαρχο.

Όργανα διοίκησης, στο πλαίσιο των αρμοδιοτήτων τους, των Δημοτικών Κοινοτήτων και των Τοπικών Κοινοτήτων του Δήμου είναι το Συμβούλιο και ο Πρόεδρος του συμβουλίου της Δημοτικής Κοινότητας ή το Συμβούλιο και ο Πρόεδρος του συμβουλίου της Τοπικής Κοινότητας (ή ο Εκπρόσωπος της Τοπικής Κοινότητας) αντίστοιχα.

Ο Δήμαρχος υποστηρίζεται στα διοικητικά του καθήκοντά του από τον Γενικό Γραμματέα, ο οποίος υλοποιεί τις αρμοδιότητες που του εκχωρεί ο Δήμαρχος με απόφασή του. Οι αρμοδιότητες αυτές είναι δυνατόν να περιλαμβάνουν ιδίως την εποπτεία και τον έλεγχο των δημοτικών υπηρεσιών, συνεργαζόμενος με το Γενικό Διευθυντή, έτσι ώστε να εξασφαλίζεται με αποδοτικό τρόπο η αποτελεσματικότητα στην επίτευξη των περιοδικών στόχων και προγραμμάτων που αποφασίζονται από τα πολιτικά όργανα του Δήμου.

Το Δήμαρχο επικουρούν οι Αντιδήμαρχοι που ορίζει ο Δήμαρχος και στους οποίους μεταβιβάζει την άσκηση αρμοδιοτήτων καθ' ύλην και κατά τόπο.

Ο Γενικός Διευθυντής έχει την ευθύνη για την εύρυθμη λειτουργία των υπηρεσιών του Δήμου που συγκροτούν τη Γενική Διεύθυνση και ιδίως για την οργάνωση, τον συντονισμό, την παρακολούθηση και την αξιολόγηση της λειτουργίας τους.

Οι αποκεντρωμένες υπηρεσίες στις έδρες των Δημοτικών ενοτήτων εποπτεύονται συνολικά από τον αντίστοιχο Αντιδήμαρχο. Κάθε αποκεντρωμένη υπηρεσία υπάγεται διοικητικά και ακολουθεί κατά την άσκηση των θεματικών αρμοδιοτήτων της, τις οδηγίες και κατευθύνσεις της αντίστοιχης υπερκείμενης θεματικής διοικητικής ενότητας

Όλες οι υπηρεσίες του Δήμου συνεργάζονται με το Αυτοτελές γραφείο Προγραμματισμού, και Ανάπτυξης κατά το σχεδιασμό και την παρακολούθηση εφαρμογής των Επιχειρησιακών Προγραμμάτων, των ετησίων προγραμμάτων και γενικά των προγραμμάτων δράσης του Δήμου.

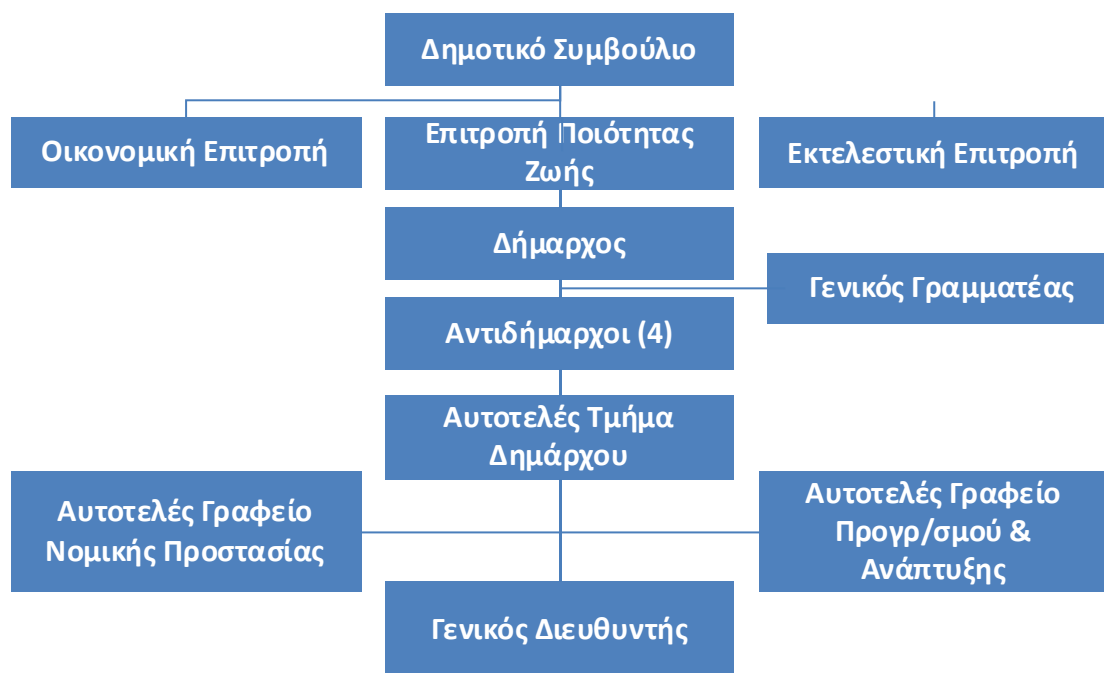
Όλες οι κεντρικές υπηρεσίες του Δήμου συνεργάζονται με τα αποκεντρωμένα Γραφεία Διοικητικών θεμάτων και Εξυπηρέτησης του Πολίτη προκειμένου αυτά (α) να ενημερώνουν και να πληροφορούν τους πολίτες για τις ενέργειες που απαιτούνται για τη διεκπεραίωση διοικητικών υποθέσεων σχετικών με τις κεντρικές δημοτικές υπηρεσίες, (β) να παραλαμβάνουν αιτήσεις πολιτών για τη διεκπεραίωση υποθέσεών τους από τις κεντρικές υπηρεσίες και να διαβιβάζουν πλήρεις τους φακέλους των υποθέσεων των πολιτών στην αρμόδια για την διεκπεραίωσή τους δημοτική υπηρεσία και (γ) να παραλαμβάνουν από τις αρμόδιες κεντρικές υπηρεσίες τα τελικά έγγραφα που έχουν ζητηθεί από τους πολίτες και να μεριμνούν για την παράδοσή τους στους πολίτες.

Α' ΦΑΣΗ: ΣΤΡΑΤΗΓΙΚΟΣ ΣΧΕΔΙΑΣΜΟΣ (ΥΦΙΣΤΑΜΕΝΗ ΚΑΤΑΣΤΑΣΗ – ΣΤΡΑΤΗΓΙΚΗ ΔΗΜΟΥ ΚΟΖΑΝΗΣ)

Ο Δήμαρχος ή ο Γενικός Γραμματέας ή ο Γενικός Διευθυντής δύναται να συγκαλεί περιοδικά ή κατά περίπτωση Συντονιστικά Συμβούλια στα οποία μετέχουν με εκπροσώπους τους το σύνολο ή μέρος (ανάλογα με ομοιογενή θεματικά αντικείμενα) των υπηρεσιών του Δήμου. Παράλληλα και για τη βελτίωση της αποτελεσματικότητας και απόδοσης του έργου του Δήμου, είναι δυνατός ο ορισμός, με απόφαση του Δημάρχου:

- Μόνιμων ή κατά περίπτωση διατμηματικών επιτροπών ή ομάδων εργασίας για την επεξεργασία ζητημάτων που αφορούν περισσότερες διοικητικές ενότητες του Δήμου.
- Ομάδων διοίκησης έργου ή προγράμματος.
- Συντονιστών (project managers) για την εκτέλεση έργων ή προγραμμάτων με αξιοποίηση προσωπικού και από διάφορες διοικητικές ενότητες.
- Υπαλλήλων - συνδέσμων μεταξύ διοικητικών ενοτήτων με ισχυρή αλληλεξάρτηση.

Σχήμα 65: Όργανα Διοίκησης - Εποπτείας - Συντονισμού του Δήμου Κοζάνης

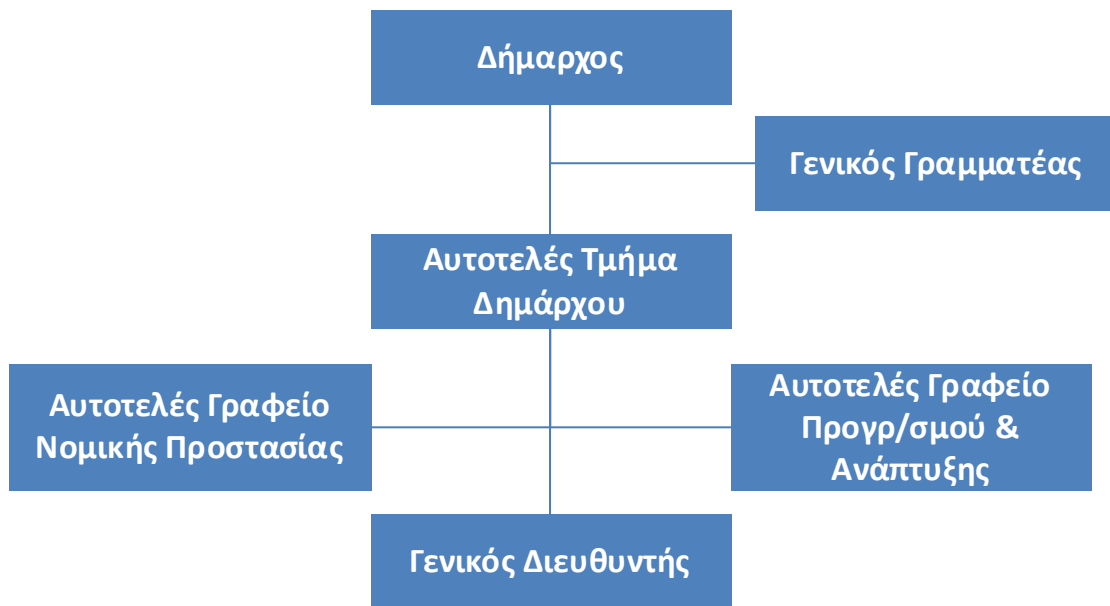


2.3.2.2 Αρμοδιότητες Κεντρικών Υπηρεσιών

ΥΠΗΡΕΣΙΕΣ ΥΠΑΓΟΜΕΝΕΣ ΑΠΕΥΘΕΙΑΣ ΣΤΟ ΔΗΜΑΡΧΟ

Οι υπηρεσίες του Δήμου που υπάγονται απευθείας στον Δήμαρχο είναι ο Γενικός Γραμματέας, το Αυτοτελές Τμήμα Δημάρχου, το Αυτοτελές Γραφείο Νομικής Προστασίας, το το Αυτοτελές Γραφείο Προγραμματισμού και Ανάπτυξης και ο Γενικός Διευθυντής. Η διάρθρωση των Κεντρικών Υπηρεσιών παρουσιάζεται διαγραμματικά στο σχήμα που ακολουθεί, ενώ στη συνέχεια δίνεται η περιγραφή των αρμοδιοτήτων των εν λόγω Υπηρεσιών, βάσει του νέου ΟΕΥ.

Σχήμα 66: Υπηρεσίες Υπαγόμενες απευθείας στο Δήμαρχο



Γενικός Γραμματέας

Ο Γενικός Γραμματέας υποστηρίζει το Δήμαρχο στα διοικητικά του καθήκοντα υλοποιώντας τις αρμοδιότητες που του εκχωρεί ο Δήμαρχος με απόφασή του. Οι αρμοδιότητες αυτές αφορούν κυρίως στο συντονισμό των δημοτικών υπηρεσιών, σε συνεργασία με το Γενικό Διευθυντή, έτσι ώστε να εξασφαλίζεται με αποδοτικό τρόπο η αποτελεσματικότητα στην επίτευξη των περιοδικών στόχων και προγραμμάτων που αποφασίζονται από τα πολιτικά όργανα του Δήμου. Ειδικότερα, ο Γενικός Γραμματέας:

- Παρέχει οδηγίες, δίνει κατευθύνσεις και, γενικότερα, συντονίζει τις υπηρεσίες του Δήμου κατά την άσκηση του έργου τους, σε συνεργασία με το Γενικό Διευθυντή.
- Μεριμνά για την επεξεργασία από τις αρμόδιες υπηρεσίες των θεμάτων που είναι προς συζήτηση ενώπιον του Δημοτικού Συμβουλίου, της Οικονομικής Επιτροπής, της Επιτροπής Ποιότητας Ζωής και της Εκτελεστικής Επιτροπής σύμφωνα με την ημερήσια διάταξη ή έχουν ήδη συζητηθεί σε αυτά, καθώς και να τα υποστηρίζει ενώπιον των ανωτέρω οργάνων, εφόσον κρίνεται απαραίτητο από τον Πρόεδρό τους.

Α' ΦΑΣΗ: ΣΤΡΑΤΗΓΙΚΟΣ ΣΧΕΔΙΑΣΜΟΣ (ΥΦΙΣΤΑΜΕΝΗ ΚΑΤΑΣΤΑΣΗ – ΣΤΡΑΤΗΓΙΚΗ ΔΗΜΟΥ ΚΟΖΑΝΗΣ)

- Παρακολουθεί τη διαδικασία εφαρμογής των αποφάσεων του Δημοτικού Συμβουλίου, της Οικονομικής Επιτροπής, της Επιτροπής Ποιότητας Ζωής και της Εκτελεστικής Επιτροπής από τις αρμόδιες υπηρεσίες του Δήμου, σε συνεργασία με τον Γενικό Διευθυντή.
- Συμμετέχει στις διαδικασίες κατάρτισης του Επιχειρησιακού Σχεδίου και των Ετησίων Προγραμμάτων Δράσης του Δήμου και παρακολουθεί την επίτευξη των περιοδικών στόχων και την υλοποίηση των αντίστοιχων προγραμμάτων που αποφασίζονται από τα πολιτικά όργανα του Δήμου.
- Μεριμνά για την έγκαιρη ετοιμασία των περιοδικών απολογισμών δράσης του Δήμου σύμφωνα προς τα αντίστοιχα προγράμματα ή τις συγκεκριμένες αποφάσεις και ενημερώνει σχετικά την Εκτελεστική Επιτροπή.
- Οργανώνει κάθε νέα υπηρεσία που δημιουργείται στο Δήμο και μεριμνά για τη συνεχή βελτίωση της αποτελεσματικής δράσης των υπηρεσιών του Δήμου, την προσαρμογή της λειτουργίας τους στις ανάγκες της τοπικής κοινωνίας και τη βελτίωση της απόδοσης του στελεχικού δυναμικού και των τεχνικών μέσων του Δήμου
- Δύναται να συγκαλεί περιοδικά ή κατά περίπτωση Συντονιστικά Συμβούλια στα οποία μετέχουν με εκπροσώπους τους το σύνολο ή μέρος (ανάλογα με ομοιογενή θεματικά αντικείμενα) των υπηρεσιών του Δήμου.
- Παρακολουθεί τις δραστηριότητες των νομικών προσώπων του Δήμου και συνεργάζεται με τις διοικήσεις τους, ώστε να εξασφαλίζεται η εναρμόνιση των αποτελεσμάτων από την δραστηριοποίησή τους προς τους στόχους του Δήμου.
- Υπογράφει τις αποφάσεις χορήγησης αδειών με ή χωρίς αποδοχές και μετακίνησης εκτός έδρας στο εσωτερικό και εξωτερικό των υπαλλήλων του Δήμου.
- Υπογράφει έγγραφα σύμφωνα με τις δικαιοδοσίες που του εκχωρεί ο Δήμαρχος.

Αυτοτελές Τμήμα Δημάρχου

Το Αυτοτελές Τμήμα Δημάρχου περιλαμβάνει έξι Γραφεία, οι αρμοδιότητες των οποίων αφορούν στις εξής:

Ιδιαίτερο Γραφείο Δημάρχου

- Προγραμματίζει, οργανώνει και ρυθμίζει τις συναντήσεις του Δημάρχου.
- Διεξάγει και διεκπεραιώνει την προσωπική αλληλογραφία του Δημάρχου και τηρεί το πρωτόκολλο και το αρχείο αυτής.
- Τηρεί αρχείο των κάθε είδους αποφάσεων του Δήμου προς χρήση του Δημάρχου, καθώς και κάθε άλλο στοιχείο σύμφωνα με τις κατευθύνσεις του Δημάρχου.
- Παρέχει κάθε είδους διοικητική και γραμματειακή υποστήριξη προς τους κατέχοντες θέσεις Ειδικών Συμβούλων ή Ειδικών Συνεργατών ή Επιστημονικών Συνεργατών.

Γραφείο Επικοινωνίας και Δημοσίων Σχέσεων

- Σχεδιάζει και εισηγείται τη επικοινωνιακή πολιτική για την προώθηση της αποστολής και των στόχων του Δήμου και αντίστοιχα σχεδιάζει και εισηγείται και προωθεί την εφαρμογή των προγραμμάτων των ενεργειών που είναι απαραίτητες για την υλοποίηση της επικοινωνιακής αυτής πολιτικής.
- Οργανώνει και υλοποιεί κάθε είδους εκδηλώσεις του Δήμου (συνέδρια, συνελεύσεις, εορτές κλπ, καθώς και προγράμματα προβολής του έργου και των υπηρεσιών που

παρέχει ο Δήμος.

- Σχεδιάζει, εισηγείται και εφαρμόζει προγράμματα ενημέρωσης των πολιτών για τις επιδιώξεις, στόχους και υπηρεσίες του Δήμου με γενικό στόχο τη δραστηριοποίηση των πολιτών για την προώθηση των τοπικών συμφερόντων.
- Παρακολουθεί συστηματικά τα δημοσιεύματα (έντυπα και ηλεκτρονικά) σχετικά με τις δραστηριότητες του Δήμου και ενημερώνει σχετικά τα όργανα διοίκησης και τις υπηρεσίες του Δήμου. Τηρεί αρχείο των δημοσιεύσεων καθώς και των σχετικών απαντήσεων του Δήμου.
- Διαχειρίζεται τις σχέσεις του Δήμου με τον ηλεκτρονικό και έντυπο τύπο και τα μέσα μαζικής ενημέρωσης και επιμελείται των δημοσιευμάτων και των δελτίων τύπου του Δήμου.
- Επιμελείται των ενημερωτικών εκδόσεων ή εκπομπών του Δήμου στα ΜΜΕ.

Γραφείο Διαφάνειας

- Σχεδιάζει, ενημερώνει τις δημοτικές υπηρεσίες και μεριμνά για την εφαρμογή κάθε είδους διαδικασίας και ενέργειας που διασφαλίζουν την διαφάνεια στις σχέσεις του δήμου προς τρίτους. Προς τούτο χρησιμοποιεί κάθε πρόσφορο μέσο και κυρίως τις κατάλληλες τεχνολογίες πληροφορικής και επικοινωνιών (ΤΠΕ).
- Μεριμνά για την εξασφάλιση της έγκαιρης πρόσβασης από κάθε ενδιαφερόμενο τρίτο σε πληροφορίες που έχουν σχέση με τις προκηρύξεις του Δήμου για την εκτέλεση έργων και την προμήθεια υλικών και υπηρεσιών, σύμφωνα με τις νόμιμες διαδικασίες.
- Μεριμνά για την εξασφάλιση της πρόσβασης των δημοτών και κάθε τρίτου σε πληροφορίες που έχουν σχέση με την δομή, την οργάνωση και τις αρμοδιότητες των δημοτικών υπηρεσιών, καθώς και τους κανονισμούς τις διαδικασίες και τις προϋποθέσεις παροχής από το Δήμο υπηρεσιών στους δημότες.
- Μεριμνά για την εφαρμογή της νομοθεσίας σε θέματα ανάθεσης από το Δήμο της εκτέλεσης έργων και της προμήθειας υλικών και υπηρεσιών.
- Μεριμνά για την έγκαιρη πληροφόρηση των δημοτών για κάθε είδους προγράμματα και δράσεις που σχεδιάζει ο Δήμος και απευθύνονται στους δημότες και μεριμνά για την εξασφάλιση της αρχής της ίσης πρόσβασης των δημοτών στις δραστηριότητες αυτές.
- Υποδέχεται υποδείξεις, προτάσεις και παράπονα των δημοτών και τους ενημερώνει για τα δικαιώματά τους και τις ενέργειες που απαιτούνται για τη διεκπεραίωση των υποθέσεών τους. Μεριμνά επίσης για τον εφοδιασμό τους με τα απαραίτητα πληροφοριακά στοιχεία και έντυπα.
- Μεριμνά για την πληροφόρηση των δημοτών σχετικά με απολογιστικά στοιχεία που αφορούν εκπλήρωση στόχων, ολοκλήρωση προγραμμάτων και έργων που αναλαμβάνει και προωθεί ο Δήμος.
- Σχεδιάζει ειδικά προγράμματα πληροφόρησης των δημοτών για την εξέλιξη και υλοποίηση των δραστηριοτήτων του Δήμου και μεριμνά για την πραγματοποίησή τους.
- Σχεδιάζει, εισηγείται και μεριμνά για την έκδοση και διακίνηση, σε έντυπη και ηλεκτρονική μορφή.
- Μεριμνά για την τήρηση μητρώου πολιτών προς τους οποίους ο Δήμος προσφέρει συγκεκριμένες υπηρεσίες.
- Μεριμνά για την εφαρμογή διαδικασιών διαβούλευσης για αποφάσεις και ζητήματα που αφορούν το Δήμο.

Γραφείο Διοικητικής Βοήθειας

- Σχεδιάζει και εφαρμόζει συστήματα και διαδικασίες για την εξυπηρέτηση των δημοτών που έχουν αντικειμενική αδυναμία προσπέλασης στις δημοτικές υπηρεσίες ή στα ΚΕΠ και χρειάζονται να έλθουν σε επαφή με τις επιμέρους υπηρεσίες για συγκεκριμένες ανάγκες τους.
Μεριμνά για τη δημιουργία και την αποτελεσματική λειτουργία δικτύων εθελοντών που αναλαμβάνουν την εξυπηρέτηση των ανωτέρω δημοτών για την εκτέλεση των δοσοληψιών τους με τις δημοτικές υπηρεσίες και τα ΚΕΠ για λογαριασμό τους.
- Δέχεται αιτήματα των ανωτέρω δημοτών με βάση τις σχετικές διαδικασίες και μεριμνά για την ικανοποίησή τους, με την αξιοποίηση τόσο των υπαλλήλων του Γραφείου όσο και των δικτύων εθελοντών.
- Συνεργάζεται με τα αρμόδια ΚΕΠ για την διεκπεραίωση υποθέσεων των ανωτέρω δημοτών σε ζητήματα αρμοδιότητας των ΚΕΠ.
- Σχεδιάζει και προωθεί κάθε άλλη σχετική ενέργεια για την καλύτερη εξυπηρέτηση των δημοτών με αντικειμενική αδυναμία προσπέλασης στις δημοτικές υπηρεσίες ή στα ΚΕΠ.

Γραφείο Ειδικών Συνεργατών, Ειδικών Συμβούλων, Επιστημονικών Συνεργατών

- Ασκούν καθήκοντα επιτελικά και δεν έχουν αποφασιστικές αρμοδιότητες οποιασδήποτε μορφής.
- Παρέχουν συμβουλές και διατυπώνουν εξειδικευμένες γνώμες, γραπτά ή προφορικά, σε όλους τους τομείς δραστηριότητας του Δήμου. Για το σκοπό αυτό:
 - Παίρνουν απευθείας εντολές από το Δήμαρχο και συνεργάζονται με οποιοδήποτε τρόπο με τους εργαζόμενους του Δήμου σε όλη τους την ιεραρχία, τους νομικούς συμβούλους και άλλους παράγοντες.
 - Έχουν δικαίωμα να ζητούν προφορικά ή γραπτά, στοιχεία που θα είναι αναγκαία, για την εκτέλεση των εντολών του Δημάρχου.
- Οι ως άνω, υπάγονται ειδικά και αποκλειστικά στην υπηρεσιακή δικαιοδοσία του Δημάρχου, στον οποίο και είναι υποχρεωμένοι να δίνουν λόγο σε κάθε περίπτωση.

Γραφείο Πολιτικής Προστασίας

- Διατυπώνει εισηγήσεις για το σχεδιασμό της πολιτικής προστασίας της περιοχής του Δήμου, στο πλαίσιο του ετήσιου εθνικού σχεδιασμού και μεριμνά για την εφαρμογή των σχετικών προγραμμάτων, μέτρων και δράσεων στο πλαίσιο του εθνικού και περιφερειακού σχεδιασμού.
- Υποστηρίζει το συντονισμό και επιβλέπει το έργο της πολιτικής προστασίας για την πρόληψη, ετοιμότητα, αντιμετώπιση και αποκατάσταση των καταστροφών που συμβαίνουν στην περιοχή του Δήμου.
- Μεριμνά για την διάθεση και συντονίζει την δράση του απαραίτητου δυναμικού και μέσων για την πρόληψη, ετοιμότητα, αντιμετώπιση και αποκατάσταση των καταστροφών στην περιοχή του Δήμου
- Επεξεργάζεται ειδικότερες προτάσεις προς τις αρμόδιες υπηρεσίες για την προστασία των δασικών περιοχών του Δήμου, συμμετέχει στην οργάνωση της πυροπροστασίας των δασών και διατυπώνει προτάσεις για την αποκατάσταση των δασών.

Αυτοτελές Γραφείο Νομικής Υπηρεσίας

Α' ΦΑΣΗ: ΣΤΡΑΤΗΓΙΚΟΣ ΣΧΕΔΙΑΣΜΟΣ (ΥΦΙΣΤΑΜΕΝΗ ΚΑΤΑΣΤΑΣΗ – ΣΤΡΑΤΗΓΙΚΗ ΔΗΜΟΥ ΚΟΖΑΝΗΣ)

Η Νομική Υπηρεσία παρέχει νομική υποστήριξη προς τα αιρετά όργανα του Δήμου και τις δημοτικές υπηρεσίες για την προώθηση των επιδιώξεων/ στόχων/ συμφερόντων του Δήμου. Ειδικότερα, η Υπηρεσία:

- Παρέχει νομικές συμβουλές και γνωμοδοτήσεις προς τα πολιτικά όργανα διοίκησης του Δήμου (Δημοτικό Συμβούλιο, Επιτροπές, Δήμαρχος κλπ) διασφαλίζοντας το νομότυπο των πράξεων του Δήμου.
- Παρέχει νομικές συμβουλές και κατευθύνσεις προς τις επί μέρους υπηρεσίες του Δήμου, καθώς και στα ιδρύματα και στα άλλα νομικά πρόσωπα του Δήμου, για την διασφάλιση του νομότυπου των δράσεων τους.
- Επεξεργάζεται και γνωμοδοτεί για πράξεις της δημόσιας διοίκησης που αφορούν το Δήμο.
- Επεξεργάζεται και ελέγχει νομικά όλες τις συμβάσεις που συνάπτει ο Δήμος με τρίτους, καθώς και τις προκηρύξεις του Δήμου για την ανάθεση έργων, προμηθειών και υπηρεσιών σε τρίτους.
- Εκπροσωπεί τον Δήμο σε νομικές υποθέσεις εντός και εκτός των Δικαστηρίων και των Διοικητικών Αρχών, για την προάσπιση των συμφερόντων του Δήμου.
- Παρακολουθεί την σχετική νομοθεσία και νομολογία και τηρεί και επικαιροποιεί αρχείο με τις νομοθετικές και κανονιστικές ρυθμίσεις που ενδιαφέρουν το Δήμο.
- Τηρεί το αναγκαίο αρχείο εγγράφων και πληροφοριών για τις ανάγκες της Νομικής Υπηρεσίας.

Αυτοτελές Γραφείου Προγραμματισμού και Ανάπτυξης

- Εισηγείται τα μεσοπρόθεσμα και ετήσια προγράμματα του Δήμου συνολικά και στους επιμέρους τομείς τεχνικά, πολεοδομικά, περιβαλλοντικά, οικονομικά, κοινωνικά, πολιτιστικά ζητήματα, ζητήματα καινοτομίας και ενέργειας.
- Υποστηρίζει τις διαδικασίες προώθησης, της υλοποίησης, παρακολούθησης, της εφαρμογής, αξιολόγησης και αναθεώρησης των μεσοπρόθεσμων και ετήσιων προγραμμάτων του Δήμου.
- Εισηγείται προτάσεις για ένταξη έργων, προμηθειών και μελετών σε διάφορα χρηματοδοτικά προγράμματα.
- Παρακολουθεί την πορεία των έργων, προμηθειών και μελετών που εντάσσονται σε χρηματοδοτικά προγράμματα, συγκεντρώνει και αποστέλλει τα παραστατικά που απαιτούνται για την απορρόφηση των χρηματοδοτήσεων.
- Συνεργάζεται με τους ειδικούς συνεργάτες, τους προϊσταμένους και τα επιστημονικά στελέχη του Δήμου για την από κοινού διατύπωση εισηγήσεων προς τα αιρετά όργανα.
- Συνεργάζεται με τις υπηρεσίες της Περιφέρειας, των κεντρικών φορέων, καθώς και με τους φορείς διαδημοτικής συνεργασίας στην ευρύτερη περιοχή του Δήμου.
- Ενημερώνει τη δημοτική αρχή για τα προγράμματα της Ε. Ε. που ενδιαφέρουν το Δήμο και υποστηρίζει τις αρμόδιες υπηρεσίες στο σχεδιασμό, στην υλοποίηση και στην αξιολόγηση σχετικών ενεργειών.
- Καταρτίζει αιτήσεις (σε συνεργασία με τις αρμόδιες υπηρεσίες) συμμετοχής του Δήμου σε συγκεκριμένα προγράμματα και παρακολουθεί και αξιολογεί την υλοποίησή τους.
- Αναζητεί συνεργασίες στο εσωτερικό και εξωτερικό για την αξιοποίηση των δυνατοτήτων που προσφέρουν τα προγράμματα.

Α' ΦΑΣΗ: ΣΤΡΑΤΗΓΙΚΟΣ ΣΧΕΔΙΑΣΜΟΣ (ΥΦΙΣΤΑΜΕΝΗ ΚΑΤΑΣΤΑΣΗ – ΣΤΡΑΤΗΓΙΚΗ ΔΗΜΟΥ ΚΟΖΑΝΗΣ)

- Διακινεί μέσα στο Δήμο έντυπα και άλλα μέσα πληροφόρησης για τις ευρωπαϊκές εξελίξεις που αφορούν την Τοπική Αυτοδιοίκηση.
- Ενημερώνει τους υπαλλήλους και τους αιρετούς στα Κοινοτικά ζητήματα.

Γενικός Διευθυντής

Ο Γενικός Διευθυντής έχει την ευθύνη για την εύρυθμη λειτουργία των υπηρεσιών του Δήμου που συγκροτούν τη Γενική Διεύθυνση και ιδίως για την οργάνωση, τον συντονισμό, την παρακολούθηση και την αξιολόγηση της λειτουργίας τους. Ειδικότερα ο Γενικός Διευθυντής:

- Κατευθύνει τον σχεδιασμό των δραστηριοτήτων και των αντιστοίχων προγραμμάτων δράσης των υπηρεσιών, συνεργαζόμενος με τον Γενικό Γραμματέα και τους αντίστοιχους προϊσταμένους των υπηρεσιών, έτσι ώστε να εναρμονίζονται προς τους περιοδικούς στόχους του Δήμου.
- Μεριμνά για την κατάλληλη οργάνωση των πόρων των υπηρεσιών (ανθρώπινο δυναμικό, τεχνικά μέσα, υποδομές εσωτερικές διαδικασίες λειτουργίας κλπ) ώστε να μπορούν να ανταποκρίνονται στην αποτελεσματική και αποδοτική υλοποίηση των δραστηριοτήτων τους και των αντίστοιχων προγραμμάτων δράσης τους.
- Συντονίζει τη λειτουργία των υπηρεσιών, συνεργαζόμενος με τους αντίστοιχους προϊσταμένους.
- Παρακολουθεί, ελέγχει και αξιολογεί την καλή λειτουργία των υπηρεσιών σε σχέση πάντοτε προς τις δραστηριότητές τους και την επίτευξη των περιοδικών προγραμμάτων δράσης τους.
- Αξιολογεί την επάρκεια και αποτελεσματικότητα των πόρων της κάθε υπηρεσίας (ανθρώπινο δυναμικό, τεχνικά μέσα κλπ) και διατυπώνει προτάσεις για τη συμπλήρωσή τους ή την βελτίωση της απόδοσής τους.
- Δύναται να συγκαλεί περιοδικά ή κατά περίπτωση Συντονιστικά Συμβούλια στα οποία μετέχουν με εκπροσώπους τους το σύνολο ή μέρος (ανάλογα με ομοιογενή θεματικά αντικείμενα) των υπηρεσιών του Δήμου.
- Υπογράφει έγγραφα σύμφωνα με το σύστημα δικαιοδοσιών υπογραφής εγγράφων που εφαρμόζει ο Δήμος.

ΔΙΕΥΘΥΝΣΕΙΣ

Ο νέος Δήμος Κοζάνης περιλαμβάνει εννέα Διευθύνσεις, κάθε μία από τις οποίες εμπεριέχει Τμήματα και Γραφεία.

Τα Τμήματα ανέρχονται σε είκοσι επτά, ενώ τα Γραφεία σε πενήντα δύο.

Η διάρθρωση των Διευθύνσεων σε Τμήματα και Γραφεία παρουσιάζονται διαγραμματικά στο σχήμα που ακολουθεί, ενώ στη συνέχεια παρατίθεται περιγραφή των αρμοδιοτήτων τους.

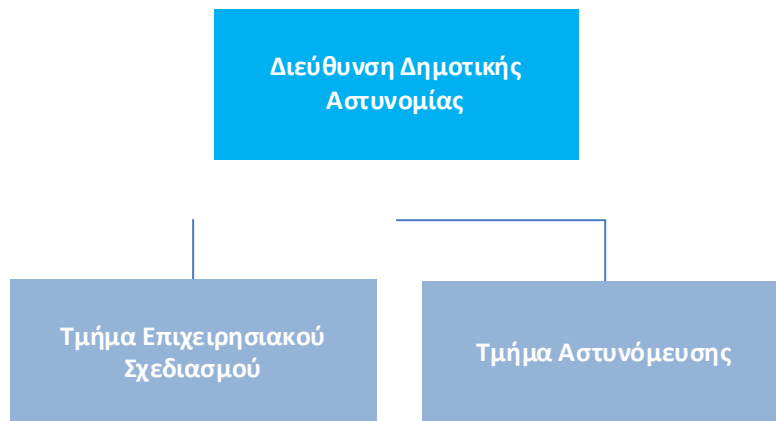
Σχήμα 67: Διαρθρωτική δομή της Διεύθυνσης Τεχνικών Υπηρεσιών

Γενική Διεύθυνση								
Δ/ση Δημοτικής Αστυνομίας	Δ/ση Τοπικής Οικονομικής Ανάπτυξης	Δ/ση Πολεοδομίας	Δ/ση Περιβάλλοντος	Δ/ση Κοινων. Προστ., Παιδείας & Πολιτισμού	Δ/ση Διοικητικών Υπηρεσιών	Δ/ση Οικονομικών Υπηρεσιών	Δ/ση Τεχνικών Υπηρεσιών	Δ/ση ΚΕΠ
Τμήμα Επιχειρησιακού Σχεδιασμού	Τμήμα Πρωτογενή Τομέα	Τμήμα Οικοδομών	Τμήμα Καθαριότητας	Τμ. Κοιν. Πολιτικής & Αγωγής Υγείας	Τμήμα Διοίκησης	Τμήμα Λογιστηρίου	Τμήμα Μελετών	Τμήμα Εξυπηρέτησης Πολιτών
Τμήμα Αστυνόμευσης	Γρ. φυτικής παραγωγής	Γραφείο Γραμματειακής Στήριξης	Γρ. Σχεδιασμού & Διοικ. Υποστήριξης	Γρ. Σχεδιασμού / Συντον. / Παρακολ. & Εφαρμογής Κοινων. Πολιτικών	Γρ. Υποστήριξης των Πολιτικών Οργάνων	Γρ. Προϋπ/σμού - Απολογισμού-Οικ. πληροφόρησης	Τμήμα Εκτέλεσης Έργων	Τμήμα Εσωτερικής Ανταπόκρισης
	Γρ. ζωικής παραγωγής	Τμήμα Ρυμοτομίας & Σχεδιασμού	Γρ. Αποκομιδής	Γρ. Εποπτείας & Ελέγχου	Γρ. Διοικητικής Μέριμνας	Γρ. Διαχείρισης δαπανών-ενταλματοποίησης	Τμήμα Συντήρησης & Λειτουργικής Αναβάθμισης	
	Γρ. Γεωργικής Ανάπτυξης		Γρ. Οδοκαθ.-Καθαρισμού Κοιν/στων Χώρων & Ειδικών Συνεργειών	Γρ. Πολιτικών Ισότητας των φύλων	Γρ. Πρωτοκόλλου	Γρ. Μισθοδοσίας	Τμήμα Η/Μ Έργων - Η/Φ - Συγκοινωνιών -αδειοδοτήσεων	
	Γραφείο αλιείας		Γρ. Ανακύκλωσης	Γρ. Προστασίας και Προαγωγής της Δημόσιας Υγείας	Γρ. Πληροφόρησης- ενημέρωσης του πολίτη - καταναλωτή	Γρ. Προμηθειών υλικών / εξοπλισμού / υπηρεσιών και Αποθήκης	Τμήμα Συγκοινωνιών και Αδειοδοτήσεων	
	Τμήμα Εμπορικών Δραστηριοτήτων		Τμήμα Τεχνικής Υποστήριξης & Αμαξοστασίου- Διαχ/σης & Συντ/σης Οχημ. - Υλικ/χνικού Εξοπλισμού & Αμαξ/σίου	Γρ. Εφαρμογής Προγρ. Κοινωνικής Προστασίας	Γρ. Απασχόλησης	Τμήμα Δημοτικών Κατάστασης		
	Γρ. ρύθμισης εμπορικών δραστηριοτήτων		Γρ. Υποστ. - Διαχ/σης - Συντήρ. Οχημάτων - Υλικ/χνικού Εξοπλ. & Αμαξοστασίου	Τμήμα Παιδείας, Νέας Γενιάς & Δια Βίου Μάθησης	Τμήμα Δημοτικής Κατάστασης	Γρ. Αστικής κατάστασης	Τμήμα Δημοτικών Προσόδων & Δημοτικής Περιουσίας	
	Γρ. χορήγησης αδειών εμπορικών και γενικών επιχ/κών δραστηριοτήτων		Γρ. Συντήρησης Αμαξωμάτων & Υλικ/χνικού Εξοπλ.	Γρ. Σχολικής μέριμνας	Γρ. Ληξιαρχείου	Γρ. Δημοτικών προσόδων	Γρ. Δημοτικής περιουσίας και κληροδοτημάτων	
	Γραφείο Τουρισμού		Τμήμα Πρασίνου & Περιβαλλοντικής Διαχείρισης	Γρ. Δια Βίου Μάθησης	Γρ. Αλλοδαπών και μετανάστευσης	Γρ. Δημοτικών προσόδων	Τμήμα Ταμειακής Υπηρεσίας	
	Γρ. εξοικονόμησης ενέργειας		Γρ. Κηποτεχνικών Μελετών και Εφαρμογών	Γρ. Πολιτισμού, Αθλητισμού & Νέας Γενιάς	Τμήμα Ανάπτυξης & Διαχείρισης Ανθρώπινου Δυναμικού	Γρ. Δημοτικών προσόδων	Γρ. Εισπράξεων - πληρωμών	
	Τμήμα Τεχνολογιών Πληροφορικής & Επικοινωνιών - Ποιότητας		Γρ. Περιστατικού Πρασίνου, Αλσουλίων και Δενδροστοιχιών	Τμήμα Παιδικών και Βρεφονηπιακών Σταθμών		Γρ. Δημοτικών προσόδων	Γρ. Λαϊκών Αγορών	
	Γρ. Διαχείρισης Συστημάτων		Γρ. Συντήρησης Πρασίνου	Γρ. Προσχολικής Αγωγής		Γρ. Δημοτικών προσόδων	Γρ. Κοιμητηρίων	
	Γρ. Διαχείρισης Εξοπλισμού					Γρ. Δημοτικών προσόδων	Γρ. Δημοτικών Σφαγείων	
	Γρ. GIS					Γρ. Διαχείρισης κλειστού χώρου στάθμευσης Πλ. Συντάγματος		
	Γρ. Ποιότητας							
			Γραφείο Περιβαλλοντικής Διαχείρισης					

ΔΙΕΥΘΥΝΣΗ ΔΗΜΟΤΙΚΗΣ ΑΣΤΥΝΟΜΙΑΣ

Η Διεύθυνση Δημοτικής Αστυνομίας είναι αρμόδια για την αποτελεσματική και αποδοτική άσκηση των αρμοδιοτήτων που έχουν θεσπισθεί με το άρθρο 1 του Νόμου 3731/2008, όπως αυτό ισχύει.

Σχήμα 68: Διαρθρωτική δομή της Διεύθυνσης Δημοτικής Αστυνομίας



Οι αρμοδιότητες των επί μέρους οργανικών μονάδων της Διεύθυνσης Δημοτικής Αστυνομίας είναι οι εξής:

Τμήμα Επιχειρησιακού Σχεδιασμού

- Συγκεντρώνει και μελετά τις επιστημονικές και τεχνικές μεθόδους για την βελτίωση της αποτελεσματικότητας της Δημοτικής Αστυνομίας και την αξιολόγηση της απόδοσής της.
- Σχεδιάζει όλα τα θέματα που έχουν σχέση με τον επιχειρησιακό σχεδιασμό, την τακτική και μεθοδολογία δράσης και την αποτελεσματικότητα του έργου της δημοτικής αστυνομίας (μέθοδοι αστυνόμευσης, κανόνες και μέτρα αστυνομικής τακτικής και πρακτικής, μέθοδοι αξιοποίησης προσωπικού, στολές προσωπικού κλπ).
- Σχεδιάζει και εισηγείται κανονισμούς για τη λειτουργία και τον τρόπο δράσης της δημοτικής αστυνομίας.
- Τηρεί αρχείο αναφορών / δελτίων συμβάντων και επεξεργάζεται στατιστικά στοιχεία για τη δράση και τα αποτελέσματα από την αξιοποίηση της δημοτικής αστυνομίας.
- Υποδέχεται τις αναφορές / δελτία συμβάντων, τις αξιολογεί σε συνεργασία με το Τμήμα Αστυνόμευσης και μεριμνά για την ενημέρωση των δημοτικών υπηρεσιών ή και άλλων δημόσιων υπηρεσιών, όταν απαιτείται, για τις περαιτέρω ενέργειες.
- Μεριμνά για τη σύσταση και την εύρυθμη λειτουργία των αποκεντρωμένων Τμημάτων Δημοτικής Αστυνομίας σε δημοτικές ενότητες. Καθοδηγεί τα Τμήματα αυτά για όλα τα θέματα που αφορούν τον επιχειρησιακό σχεδιασμό, την τήρηση της νομοθεσίας και των κανονισμών, την τακτική και μεθοδολογία δράσης και την αποτελεσματικότητα του έργου της δημοτικής αστυνομίας.
- Καθοδηγεί το Τμήμα Αστυνόμευσης και τα Τμήματα Δημοτικής Αστυνομίας για την αντιμετώπιση των σοβαρών περιστατικών ή συμβάντων
- Τηρεί στατιστικά στοιχεία για τη δράση και τα αποτελέσματα από την αξιοποίηση των αποκεντρωμένων Τμημάτων Δημοτικής Αστυνομίας.

Α' ΦΑΣΗ: ΣΤΡΑΤΗΓΙΚΟΣ ΣΧΕΔΙΑΣΜΟΣ (ΥΦΙΣΤΑΜΕΝΗ ΚΑΤΑΣΤΑΣΗ – ΣΤΡΑΤΗΓΙΚΗ ΔΗΜΟΥ ΚΟΖΑΝΗΣ)

- Συνεργάζεται με άλλους αρμόδιους φορείς για τη λήψη των αναγκαίων νομοθετικών και διοικητικών μέτρων προς αντιμετώπιση των προβλημάτων που σχετίζονται με το αντικείμενο της δημοτικής αστυνομίας.
- Συγκεντρώνει τυχόν παράπονα και υποδείξεις των πολιτών σχετικά με το αντικείμενο της δημοτικής αστυνομίας, τηρεί σχετικά αρχεία, συνεργάζεται με τα αποκεντρωμένα Τμήματα Δημοτικής Αστυνομίας και το Τμήμα Αστυνόμευσης και συμμετέχει στην διαχείριση όσων σχετικών μέτρων και αποφάσεων λαμβάνονται.
- Μεριμνά για την ενημέρωση του κοινού για το αντικείμενο και το έργο της δημοτικής αστυνομίας.
- Μεριμνά για την εκπαίδευση του προσωπικού της δημοτικής αστυνομίας.
- Μεριμνά για την εξασφάλιση και συντήρηση των τεχνικών μέσων, καθώς και του ιματισμού και των λοιπών εφοδίων του προσωπικού της δημοτικής αστυνομίας.
- Παρέχει γραμματειακή υποστήριξη προς τη Διεύθυνση Δημοτικής Αστυνομίας και τα Τμήματά της (τήρηση πρωτοκόλλου, διεκπεραίωση και αρχειοθέτηση αλληλογραφίας, θέματα προσωπικού κλπ).

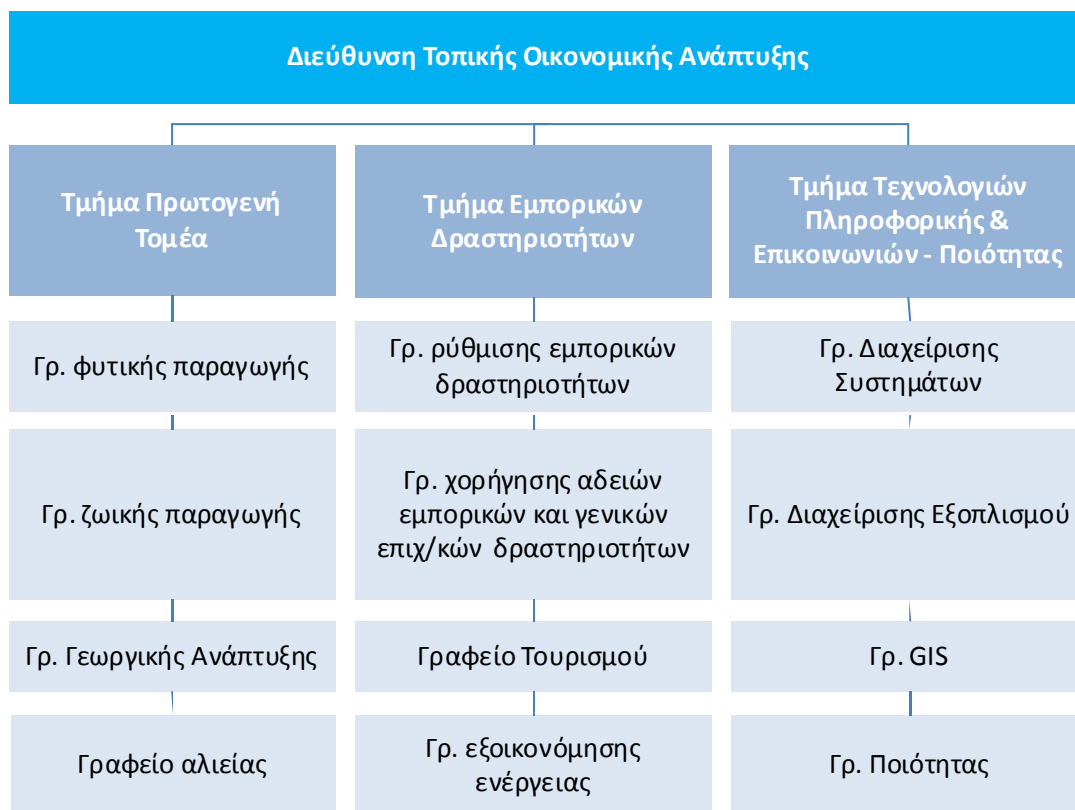
Τμήμα Αστυνόμευσης

- Συγκροτεί τις περιπόλους και τις ομάδες αστυνομικής ενέργειας σύμφωνα με τους κανονισμούς και τις οδηγίες του Γραφείου Επιχειρησιακού Σχεδιασμού.
- Διενεργεί όλες τις αστυνομικές φύσεως ενέργειες (περίπολοι, έρευνες, έλεγχοι κλπ) σύμφωνα με το αντικείμενο της δημοτικής αστυνομίας και τους σχετικούς κανονισμούς.
- Συμπληρώνει αναφορές και δελτία συμβάντων για τα αποτελέσματα της αστυνομικής δράσης, τα αξιολογεί και ενημερώνει σχετικά το Γραφείο Επιχειρησιακού Σχεδιασμού.
- Συγκεντρώνει τυχόν παράπονα και υποδείξεις των πολιτών σχετικά με το αντικείμενο της δημοτικής αστυνομίας, ενημερώνει σχετικά το Γραφείο Επιχειρησιακού Σχεδιασμού και συμμετέχει στην διαχείριση όσων σχετικών μέτρων και αποφάσεων λαμβάνονται.
- Μεριμνά για τη διενέργεια των αναγκαίων εργασιών συντήρησης των τεχνικών μέσων και εφοδίων που χρησιμοποιεί η δημοτική αστυνομία.

ΔΙΕΥΘΥΝΣΗ ΤΟΠΙΚΗΣ ΟΙΚΟΝΟΜΙΚΗΣ ΑΝΑΠΤΥΞΗΣ

Η Διεύθυνση Τοπικής Οικονομικής Ανάπτυξης είναι αρμόδια για την προστασία και ανάπτυξη της φυτικής παραγωγής, της ζωικής παραγωγής και της αλιείας στην περιοχή του Δήμου, την υποστήριξη του αγροτικού κόσμου για την βελτίωση των μεθόδων εργασίας και την καλύτερη οργάνωση των αγροτικών εκμεταλλεύσεων, την παρακολούθηση, αδειοδότηση και εποπτεία των εμπορικών δραστηριοτήτων στην περιοχή του Δήμου, την προστασία του καταναλωτή, την προώθηση της απασχόλησης και την εφαρμογή ενεργειών τουριστικής ανάπτυξης. Οι συγκεκριμένες αρμοδιότητες της Διεύθυνσης στο πλαίσιο της αποστολής της, καθορίζονται από τις ισχύουσες διατάξεις Νόμων, Διαταγμάτων και Υπουργικών Αποφάσεων.

Σχήμα 69: Διαρθρωτική δομή της Διεύθυνσης Τοπικής Οικονομικής Ανάπτυξης



Οι αρμοδιότητες των επιμέρους οργανικών μονάδων της Διεύθυνσης Τοπικής Οικονομικής Ανάπτυξης είναι οι εξής:

Τμήμα Πρωτογενή Τομέα

Γραφείο φυτικής παραγωγής

- Ερευνά και μελετά κάθε θέμα για την ανάπτυξη της γεωργίας, καθώς και τη διατήρηση του γεωργικού πληθυσμού στις εστίες του.
- Μεριμνά για την ανάπτυξη, προστασία, εκτίμηση και παρακολούθηση της φυτικής παραγωγής.
- Προωθεί προγράμματα εγκατάστασης νέων αγροτών και μεριμνά για τη σύνδεση αγροτικής παραγωγής και τουριστικής ανάπτυξης, σε συνεργασία με την υπηρεσία Τουρισμού.
- Εκτιμά και παρακολουθεί τη γεωργική παραγωγή, τις απολαμβανόμενες από τους παραγωγούς τιμές γεωργικών προϊόντων και την πορεία των αγορών των γεωργικών προϊόντων και μεριμνά για τη λήψη αντιπροσωπευτικών τιμών προϊόντων.
- Συνεργάζεται με την Τεχνική υπηρεσία για τη μελέτη και εκτέλεση έργων τεχνικής υποδομής, τοπικής σημασίας, που αφορούν στη γεωργία και ιδίως αυτών που σχετίζονται με την αγροτική οδοποιία, την κατασκευή λιμνοδεξαμενών, τα έργα βελτίωσης βοσκοτόπων και τα εγγειοβελτιωτικά έργα.
- Ασκει εποπτεία επί των Τοπικών Οργανισμών Εγγείων Βελτιώσεων (Τ.Ο.Ε.Β.), των Προσωρινών Διοικουσών Επιτροπών (Π.Δ.Ε.) και των Τοπικών Επιτροπών Άρδευσης

(Τ.Ε.Α.) σύμφωνα με τις ισχύουσες διατάξεις.

- Μεριμνά για τη σύσταση και την εύρυθμη λειτουργία του τομέα Γεωργικής Ανάπτυξης του Δήμου. Παρακολουθεί τη λειτουργία του τομέα αυτού παρέχοντας κατευθύνσεις και πρότυπα για τη δράση του.
- Συνεργάζεται με ιδρύματα έρευνας της αγροτικής παραγωγής, ενημερώνει τον αγροτικό πληθυσμό για τις βελτιωμένες μεθόδους παραγωγής και οργάνωσης των εκμεταλλεύσεων για την αντιμετώπιση τεχνικών, οικονομικών και διαρθρωτικών προβλημάτων, στο πλαίσιο των προγραμμάτων του Υπουργείου Αγροτικής Ανάπτυξης και μεριμνά για την ευρύτερη διάδοση στον αγροτικό κόσμο, μέσω εκπαιδευτικών προγραμμάτων, γνώσεων για την εφαρμογή βελτιωμένων μεθόδων καλλιέργειας.
- Μεριμνά για την καλύτερη οργάνωση των γεωργικών εκμεταλλεύσεων στο πλαίσιο σχεδίων βελτίωσης.
- Εισηγείται για την χορήγηση, ανανέωση, ανάκληση ή μεταβίβαση αδειών λειτουργίας καταστημάτων λιανικής πώλησης αγροτικών φαρμακευτικών προϊόντων.

Γραφείο ζωικής παραγωγής

- Ερευνά και μελετά κάθε θέμα για την ανάπτυξη της κτηνοτροφίας, καθώς και τη διατήρηση του κτηνοτροφικού πληθυσμού στις εστίες του.
- Μεριμνά για την ανάπτυξη, προστασία, εκτίμηση και παρακολούθηση της ζωικής παραγωγής.
- Συνεργάζεται με την Τεχνική υπηρεσία για τη μελέτη και την εκτέλεση έργων τεχνικής υποδομής, τοπικής σημασίας, που αφορούν τη κτηνοτροφία όπως π.χ τα έργα βελτίωσης βοσκοτόπων.
- Μεριμνά για τη διαχείριση των βοσκοτόπων.
- Συνεργάζεται με ιδρύματα έρευνας της κτηνοτροφικής παραγωγής, ενημερώνει τον αγροτικό πληθυσμό για τις βελτιωμένες μεθόδους παραγωγής και οργάνωσης των κτηνοτροφικών εκμεταλλεύσεων για την αντιμετώπιση τεχνικών, οικονομικών και διαρθρωτικών προβλημάτων, στο πλαίσιο των προγραμμάτων του Υπουργείου Αγροτικής Ανάπτυξης και μεριμνά για την ευρύτερη διάδοση στον αγροτικό κόσμο, μέσω εκπαιδευτικών προγραμμάτων, γνώσεων για την εφαρμογή βελτιωμένων μεθόδων κτηνοτροφικής παραγωγής.
- Μεριμνά για την εφαρμογή και τον έλεγχο του συστήματος αναγνώρισης και καταγραφής του ζωικού κεφαλαίου του Δήμου (ενώτια για την ατομική αναγνώριση των ζώων, ηλεκτρονικές βάσεις δεδομένων, διαβατήρια ζώων, τήρηση ατομικών μητρώων).
- Εισηγείται για την χορήγηση αδειών λειτουργίας καταστημάτων και εγκαταστάσεων που σχετίζονται με το εμπόριο ή την αξιοποίηση ζώων (καταστήματα διατήρησης, εμπορίας και διακίνησης ζώων, καταστήματα πώλησης σκύλων ή γατών, κτηνοπτηνοτροφικές εγκαταστάσεις, αυτοκίνητα που μεταφέρουν ζώα, ζωολογικοί κήποι).
- Εισηγείται για την χορήγηση, ανανέωση, ανάκληση ή μεταβίβαση αδειών λειτουργίας καταστημάτων λιανικής πώλησης κτηνιατρικών φαρμακευτικών προϊόντων.
- Εφαρμόζει, οργανώνει και εποπτεύει την τεχνητή σπερματέγχυση και τον συγχρονισμό του οίστρου των ζώων.
- Γνωματεύει για την υγειονομική καταλληλότητα των ζώων, όταν πρόκειται για πλανόδια έκθεση ζώων.
- Εισηγείται για την χορήγηση άδειας για τη λειτουργία κτηνιατρικού γραφείου για τα παραγωγικά ζώα, ειδικής άδειας για την αποθήκευση φαρμακευτικών κτηνιατρικών

Α' ΦΑΣΗ: ΣΤΡΑΤΗΓΙΚΟΣ ΣΧΕΔΙΑΣΜΟΣ (ΥΦΙΣΤΑΜΕΝΗ ΚΑΤΑΣΤΑΣΗ – ΣΤΡΑΤΗΓΙΚΗ ΔΗΜΟΥ ΚΟΖΑΝΗΣ)

προϊόντων και αδειών λειτουργίας ιδιωτικών κτηνιατρείων και κτηνιατρικών κλινικών τα οποία και εποπτεύει.

- Εφαρμόζει προγράμματα για την καταπολέμηση λοιμωδών και παρασιτικών νοσημάτων ζώων, σε συνεργασία με την υπηρεσία Δημ. Υγείας για τα νοσήματα που μεταδίδονται και στον άνθρωπο.
- Επιβάλλει ή αίρει υγειονομικά μέτρα, λόγω εμφάνισης βαριάς επιζωοτίας για την έκδοση πιστοποιητικών προς μεταφορά ζώων.
- Ερευνά και μελετά κάθε θέμα για την ανάπτυξη της μελισσοκομίας στην περιοχή.
- Συνεργάζεται με ιδρύματα έρευνας για την μελισσοκομία, ενημερώνει τους μελισσοκόμους για τις βελτιωμένες μεθόδους παραγωγής και οργάνωσης των μελισσοκομικών εκμεταλλεύσεων.

Γραφείο Γεωργικής Ανάπτυξης

- Συνεργάζεται με τους αγρότες και τις συνεταιριστικές οργανώσεις τους για την διερεύνηση και επισήμανση των τεχνικών και οικονομικών προβλημάτων των γεωργικών εκμεταλλεύσεων.
- Παρέχει τεχνική βοήθεια για την εφαρμογή βελτιωμένων μεθόδων εργασίας, με σκοπό τη βελτίωση της ποιότητας των παραγομένων προϊόντων και τη μείωση κόστους παραγωγής τους.
- Μεριμνά για την οργάνωση των γεωργικών εκμεταλλεύσεων και την εν γένει αντιμετώπιση των προβλημάτων στα διάφορα στάδια της παραγωγικής διαδικασίας, στα πλαίσια των εκάστοτε εφαρμοζόμενων προγραμμάτων γεωργικής και κτηνοτροφικής ανάπτυξης.
- Διενεργεί επιτόπιους ελέγχους, ύστερα από εντολή του Τμήματος Αγροτικής Παραγωγής με σκοπό την υλοποίηση κοινοτικών προγραμμάτων (οικονομικές ενισχύσεις στη φυτική και ζωική παραγωγή) και μεριμνά για την χορήγηση βεβαιώσεων (αγροτικά αυτοκίνητα, αγροτικές αποθήκες, λαϊκές αγορές, εκτίμηση ζημιών κ.λ.π.).
- Ενημερώνει το Τμήμα Αγροτικής Παραγωγής για τα ζητήματα της περιοχής που αφορούν τον αγροτικό κόσμο και λαμβάνει κατευθύνσεις και πρότυπα για την αντιμετώπισή τους.

Γραφείο αλιείας

- Διενεργεί όλες τις κατάλληλες δραστηριότητες για την άσκηση εποπτείας και ελέγχου στον τομέα της αλιείας στην περιοχή δικαιοδοσίας του Δήμου.
- Ερευνά και μελετά κάθε θέμα για την ανάπτυξη της αλιείας, καθώς και τη διατήρηση του αλιευτικού πληθυσμού στις εστίες του.
- Συνεργάζεται με την Τεχνική υπηρεσία για τη μελέτη και την εκτέλεση έργων τεχνικής υποδομής, τοπικής σημασίας, που αφορούν την αλιεία. Μεριμνά για την κατασκευή και λειτουργία αλιευτικών καταφυγίων, υποδομών και εξοπλισμών σε λιμένες αλιευτικούς ή λιμένες που εξυπηρετούν αλιευτικά σκάφη.
- Γνωμοδοτεί για την παραχώρηση, μίσθωση και αναμίσθωση υδάτινων εκτάσεων για την ίδρυση, επέκταση και μετεγκατάσταση μονάδων υδατοκαλλιέργειας εντατικής ή ημιεντατικής μορφής των ιχθυοτρόφων υδάτων, καθώς και για την χορήγηση άδειας ίδρυσης και λειτουργίας τους.
- Συγκεντρώνει και τηρεί στοιχεία των υδατοκαλλιέργειών και της αλιείας στα εσωτερικά

ύδατα καθώς και στοιχεία των πάσης φύσεως αλιευτικών εκμεταλλεύσεων.

- Καταρτίζει μελέτες και συντάσσει εκλαϊκευμένα έντυπα που αφορούν δραστηριότητες θαλάσσιας αλιείας, υδατοκαλλιεργειών και προστασίας των υδάτινων οικοσυστημάτων και διοργανώνει ενημερωτικές συναντήσεις με αλιείς, υδατοκαλλιεργητές και γενικά εργαζόμενους σε επιχειρήσεις του αλιευτικού τομέα.
- Εισηγείται τη λήψη αποφάσεων για την ανάπτυξη και ρύθμιση ζητημάτων του τομέα της αλιείας στην περιοχή του Δήμου, σύμφωνα με τις δικαιοδοσίες που δίδονται στο Δήμο με τις ισχύουσες διατάξεις.
- Εισηγείται την χορήγηση αδειών στον τομέα της αλιείας στην περιοχή του Δήμου, σύμφωνα με τις δικαιοδοσίες που δίδονται στο Δήμο με τις ισχύουσες διατάξεις.
- Αντιμετωπίζει θέματα και εισηγείται μέτρα που αφορούν τη διακίνηση, μεταποίηση, τυποποίηση, συντήρηση και εμπορία των αλιευτικών προϊόντων σε συνεργασία με αρμόδιες υπηρεσίες και φορείς.

Τμήμα Εμπορικών Δραστηριοτήτων

Γραφείο ρύθμισης εμπορικών δραστηριοτήτων

- Μελετά και εισηγείται τη ρύθμιση θεμάτων εμπορικής δραστηριότητας που επηρεάζουν τις λειτουργίες και το περιβάλλον της πόλης και την ποιότητα ζωής των κατοίκων, σύμφωνα με τις δικαιοδοσίες που δίδονται στο Δήμο με τις ισχύουσες διατάξεις. Τα θέματα αυτά αφορούν ιδίως:
 - Τον καθορισμό των χώρων και των όρων λειτουργίας των υπαίθριων εμπορικών δραστηριοτήτων (λαϊκές αγορές και εμποροπανηγύρεις).
 - Τον καθορισμό των χώρων και των όρων για την προσωρινή διαμονή μετακινουμένων πληθυσμιακών ομάδων.
 - Τον καθορισμό των προδιαγραφών και των όρων της υπαίθριας διαφήμισης.
 - Τον προσδιορισμό των ειδικότερων όρων και προϋποθέσεων για την ίδρυση και εγκατάσταση καταστημάτων και επιχειρήσεων, στο βαθμό που επηρεάζουν το περιβάλλον και τις λειτουργίες της πόλης.
 - Τον προσδιορισμό των όρων και των ωρών λειτουργίας μουσικής σε καταστήματα.
 - Τον καθορισμό των ωρών έναρξης και λήξης της εργασίας των αρτεργατών.
 - Τον καθορισμό των χρονικών ορίων λειτουργίας καταστημάτων και επιχειρήσεων.
 - Τον καθορισμό των ανώτατου αριθμού των αδειών υπαίθριου πλανόδιου εμπορίου και τη συγκρότηση της Επιτροπής Υπαίθριου Πλανόδιου Εμπορίου.
 - Την έγκριση της λειτουργίας Κυριακάτικων Αγορών.
 - Την έκδοση αποφάσεων για την ίδρυση, τη διάλυση και τον καθορισμό του τρόπου της εν γένει λειτουργίας Λαϊκών Αγορών, σύμφωνα με την κείμενη νομοθεσία περιλαμβανομένης της χορήγησης επαγγελματικών και παραγωγικών αδειών καθώς και κάθε άλλου συναφούς αντικειμένου (Η αρμοδιότητα δεν αφορά έκδοση αδειών των νομών Αττικής και Θεσσαλονίκης).
 - Την συγκρότηση Επιτροπών για τον έλεγχο των πωλητών, παραγωγών και επαγγελματιών των λαϊκών αγορών.
 - Την εφαρμογή της ισχύουσας νομοθεσίας για τη χορήγηση αδειών εκμετάλλευσης περιπτέρων.
 - Τη λήψη απόφασης σχετικά με τον καθορισμό των ωρών ανοίγματος, μεσημβρινής

Α' ΦΑΣΗ: ΣΤΡΑΤΗΓΙΚΟΣ ΣΧΕΔΙΑΣΜΟΣ (ΥΦΙΣΤΑΜΕΝΗ ΚΑΤΑΣΤΑΣΗ – ΣΤΡΑΤΗΓΙΚΗ ΔΗΜΟΥ ΚΟΖΑΝΗΣ)

διακοπής και κλεισίματος των φαρμακείων και φαρμακαποθηκών, καθώς και τον καθορισμό για κάθε έτος του αριθμού των φαρμακείων που διημερεύουν και διανυκτερεύουν.

- Παρακολουθεί και ελέγχει την εφαρμογή των αποφάσεων των σχετικών με τα προηγούμενα θέματα εμπορικής δραστηριότητας και εισηγείται τη λήψη μέτρων, σύμφωνα με τις ισχύουσες διατάξεις.
- Ελέγχει την τήρηση των διατάξεων που αφορούν τα ζώα συντροφιάς και την τήρηση των διατάξεων της τουριστικής νομοθεσίας από τις επιχειρήσεις τουριστικού ενδιαφέροντος κατά τις ειδικότερες προβλέψεις του νόμου.

Γραφείο χορήγησης αδειών εμπορικών και γενικών επιχειρηματικών δραστηριοτήτων

- Εισηγείται την χορήγηση αδειών για την άσκηση εμπορικών και γενικών επιχειρηματικών δραστηριοτήτων, σύμφωνα με τις δικαιοδοσίες που δίδονται στο Δήμο με τις ισχύουσες διατάξεις. Οι άδειες αυτές αφορούν ιδίως:
 - (α) Τις άδειες παραγωγών που διαθέτουν τα αγροτικά τους προϊόντα τους σε λαϊκές αγορές (εκτός από άδειες στους νομούς Αττικής και Θεσσαλονίκης).
 - (β) Την ίδρυση, λειτουργία και εγκατάσταση των καταστημάτων και επιχειρήσεων οι όροι λειτουργίας και εγκατάστασης των οποίων καθορίζονται από την νομοθεσία και τους αντίστοιχους υγειονομικούς κανονισμούς και διατάξεις
 - (γ) Την ίδρυση και λειτουργία καταστημάτων υγειονομικού ενδιαφέροντος (βλ. άρθρο 80 του ΚΔΚ).
 - (δ) Την εγκατάσταση και λειτουργία κινηματογράφων, θεάτρων και παρεμφερών επιχειρήσεων και τη διενέργεια των προβλεπόμενων επιθεωρήσεων.
 - (ε) Την ίδρυση και λειτουργίας παιδοτόπων, και διαφόρων ψυχαγωγικών δραστηριοτήτων (λούνα πάρκ, τσίρκο, πίστες αυτοκινητιδίων, μουσικών συναυλιών και άλλων καλλιτεχνικών εκδηλώσεων, που προβλέπονται από την κείμενη νομοθεσία.
 - (στ) Τα τεχνικά ψυχαγωγικά παίγνια και την παροχή υπηρεσιών διαδικτύου.
 - (ζ) Τη λειτουργία μουσικών οργάνων.
 - (η) Την άσκηση υπαίθριου στίσιμου εμπορίου, εμποροπανηγύρεων και υπαίθριων χριστουγεννιάτικων αγορών .
 - (θ) Τα ζώηλατα οχήματα.
 - (ι) Την εγκατάσταση και χρήση του οικήματος για την άσκηση δραστηριότητας από εκδιδόμενα πρόσωπα.
 - (ια) Τη διενέργεια διαφήμισης, την τοποθέτηση πλαισίων υπαίθριας διαφήμισης, την τοποθέτηση επιγραφών προσδιορισμού επαγγελματικής δραστηριότητας σε φυσικά και νομικά πρόσωπα, καθώς και την παραχώρηση χώρων για την προβολή δραστηριοτήτων σε νομικά πρόσωπα που επιδιώκουν κοινωφελείς σκοπούς.
 - (ιβ) Τη λειτουργία καταστημάτων εκμίσθωσης μοτοποδηλάτων.
 - (ιγ) Την ίδρυση υπεραγορών λιανικού εμπορίου .
 - (ιδ) Την άσκηση υπαίθριου πλανόδιου εμπορίου.
 - (ιε) Την συμμετοχή σε Κυριακάτικες Αγορές.
 - (ιστ) Την άσκηση επαγγέλματος κουρέα, κομμωτή, τεχνίτη περιποίησης χεριών και

Α' ΦΑΣΗ: ΣΤΡΑΤΗΓΙΚΟΣ ΣΧΕΔΙΑΣΜΟΣ (ΥΦΙΣΤΑΜΕΝΗ ΚΑΤΑΣΤΑΣΗ – ΣΤΡΑΤΗΓΙΚΗ ΔΗΜΟΥ ΚΟΖΑΝΗΣ)

ποδιών, καθώς και τη συγκρότηση σχετικής εξεταστικής επιτροπής και Πειθαρχικού Συμβουλίου, σε συνεργασία με την υπηρεσία Δημ. Υγείας.

- (ιζ) Τη λειτουργία εκθέσεων βιβλίου.
- (ιη) Την οργάνωση εκθέσεων (εκτός των Διεθνών), τη ρύθμιση θεμάτων λειτουργίας τους και την εποπτεία αυτών.
- (ιθ) Την καταλληλότητα εκθεσιακών χώρων στεγασμένων μόνιμα ή προσωρινά ή υπαίθριων ή μικτών.
- Παρακολουθεί και ελέγχει την τήρηση των προϋποθέσεων υπό τις οποίες χορηγούνται οι ανωτέρω άδειες και εισηγείται τη λήψη μέτρων, σύμφωνα με τις ισχύουσες διατάξεις π.χ. ανάκληση άδειας, αφαίρεση άδειας, επιβολή προστίμων.
- Ελέγχει την εφαρμογή των διατάξεων περί υπαίθριας διαφήμισης, των προδιαγραφών των διαφημιστικών πλαισίων και επιγραφών, προβαίνει στην αφαίρεση των παράνομων υπαίθριων διαφημίσεων και επιγραφών και εισηγείται την επιβολή των προβλεπόμενων προστίμων, με τις προϋποθέσεις και όρους που προβλέπονται από την κείμενη νομοθεσία, σε συνεργασία με το Τμήμα Προσόδων της Δ/νσης Οικονομικών υπηρεσιών.
- Παρέχει γραμματειακή υποστήριξη προς τη Διεύθυνση Τοπικής Οικονομικής Ανάπτυξης και τα Τμήματά της (τήρηση πρωτοκόλλου, διεκπεραίωση και αρχειοθέτηση αλληλογραφίας, θέματα προσωπικού κλπ).

Γραφείο τουρισμού

- Τηρεί μητρώα και στοιχεία που αφορούν την υφιστάμενη κατάσταση του τουρισμού στην περιοχή του Δήμου (τουριστικά αξιοθέατα, τουριστικές επιχειρήσεις, τουριστικές υποδομές, στοιχεία απασχόλησης, οικονομικά στοιχεία κλπ).
- Σχεδιάζει και εισηγείται προγράμματα δράσεων παρέμβασης του Δήμου για την ανάπτυξη του τουρισμού στην περιοχή και την αναβάθμιση των παρεχομένων τουριστικών υπηρεσιών, σε συνεργασία με τους τουριστικούς επαγγελματικούς φορείς της περιοχής. Μεριμνά για την εφαρμογή των προγραμμάτων αυτών.
- Μεριμνά για το σχεδιασμό και την πραγματοποίηση προγραμμάτων τουριστικής προβολής της περιοχής του Δήμου (π.χ. παραγωγή τουριστικού υλικού και εκδόσεις πρακτικών οδηγών για τους ταξιδιώτες, συμμετοχή σε εκθέσεις τουρισμού, δημιουργία δικτύων επικοινωνίας και συνεργασίας με άλλες περιοχές εντός και εκτός της χώρας κλπ).
- Μεριμνά για την εφαρμογή μηχανισμών ενημέρωσης / πληροφόρησης των επισκεπτών της περιοχής.

Γραφείο εξοικονόμησης ενέργειας

- Προωθεί την εξοικονόμηση ενέργειας στις κινητές και ακίνητες εγκαταστάσεις του Δήμου (κτίρια, αυτοκίνητα κλπ) και την προώθηση των ήπιων μορφών ενέργειας. Στο πλαίσιο αυτό:
 - Μεριμνά για τη μελέτη και σταδιακή εφαρμογή συστήματος ενεργειακής διαχείρισης, σύμφωνα με τους σχεδιασμούς της Πολιτείας, έτσι ώστε να επιτυγχάνεται συστηματική και συνεχής βελτίωση της ενεργειακής απόδοσης.
 - Μεριμνά για την εφαρμογή των μέτρων βελτίωσης και των ελάχιστων απαιτήσεων ενεργειακής απόδοσης για τις προμήθειες του Δήμου, σύμφωνα με τις σχετικές ρυθμίσεις της Πολιτείας.
 - Μεριμνά για την εφαρμογή των μέτρων μείωσης της ενεργειακής κατανάλωσης των

Α' ΦΑΣΗ: ΣΤΡΑΤΗΓΙΚΟΣ ΣΧΕΔΙΑΣΜΟΣ (ΥΦΙΣΤΑΜΕΝΗ ΚΑΤΑΣΤΑΣΗ – ΣΤΡΑΤΗΓΙΚΗ ΔΗΜΟΥ ΚΟΖΑΝΗΣ)

κιτιρίων του Δήμου, καθώς και των δικτύων ηλεκτροφωτισμού των δημόσιων κοινόχρηστων χώρων που θεσπίζονται από την Πολιτεία.

- Μεριμνά για την αξιοποίηση των ήπιων μορφών ενέργειας και την χρησιμοποίηση, κατά το δυνατόν, καθαρών οχημάτων από το Δήμο.

Τμήμα Τεχνολογιών Πληροφορικής και Επικοινωνιών - Ποιότητας

- Διαμορφώνει και εισηγείται τη στρατηγική του Δήμου σε ότι αφορά την ανάπτυξη, επέκταση και βελτίωση των συστημάτων τεχνολογιών πληροφορικής και επικοινωνιών (ΤΠΕ) και τα ζητήματα της Ηλεκτρονικής Διακυβέρνησης.
- Συγκεντρώνει στοιχεία, προσδιορίζει τις ανάγκες και τις απαιτήσεις και εισηγείται για τα αναγκαία έργα ανάπτυξης και βελτίωσης των συστημάτων ΤΠΕ που πρέπει να αξιοποιεί ο Δήμος για την υποστήριξη των λειτουργιών του.
- Προδιαγράφει και εισηγείται την μεθοδολογία ανάπτυξης των αναγκαίων συστημάτων ΤΠΕ και την υλοποίηση μηχανισμών επιχειρησιακής υποστήριξης των συστημάτων και των χρηστών των εφαρμογών.
- Μεριμνά για την μελέτη, ανάπτυξη και εγκατάσταση των συστημάτων ΤΠΕ με την αξιοποίηση και εξειδικευμένων τρίτων.
- Προδιαγράφει τα νέα συστήματα ή τις νέες λειτουργίες συστημάτων ΤΠΕ, παρακολουθεί την ανάπτυξή τους και παραλαμβάνει τα συστήματα.

Γραφείο Διαχείρισης Συστημάτων

- Σχεδιάζει, εγκαθιστά και παρέχει υπηρεσίες συνεχούς συντήρησης δικτυακών τόπων και ιστοσελίδων καλύπτοντας τις σχετικές ανάγκες του Δήμου.
- Παρακολουθεί την ποιότητα των δεδομένων που τηρούνται στα συστήματα ΤΠΕ του Δήμου.
- Διαχειρίζεται και συντηρεί τις εφαρμογές και τις βάσεις δεδομένων που σχεδιάζει και εγκαθιστά ο Δήμος για τις ανάγκες του.
- Διαχειρίζεται το περιεχόμενο των συστημάτων και της ανάκτησης δεδομένων για τα συστήματα ΤΠΕ που λειτουργούν στο Δήμο.
- Μεριμνά για την αξιοποίηση τρίτων για την επεξεργασία δεδομένων σύμφωνα με σχετικές ανάγκες του Δήμου.
- Εκπαιδεύει τους χρήστες των συστημάτων ΤΠΕ του Δήμου και μεριμνά για την παροχή κάθε είδους υποστήριξης προς τους χρήστες ώστε να είναι σε θέση να λειτουργούν και να αξιοποιούν αποτελεσματικά τα συστήματα. Μεριμνά για τη λειτουργία σχετικών Helpdesk για τις ανάγκες των χρηστών.
- Μεριμνά για τη δημιουργία των κατάλληλων αναφορών επιτελικής πληροφόρησης με την αξιοποίηση των στοιχείων που τηρούνται στα πληροφορικά συστήματα του Δήμου.
- Μεριμνά για την τήρηση των βαθμών ασφαλείας της πρόσβασης στις πληροφορίες που τηρούνται στα πληροφοριακά συστήματα του Δήμου, ώστε να εξασφαλίζεται η εμπιστευτικότητά τους.
- Εξασφαλίζει την ασφάλεια των δεδομένων και την βελτίωση της χρηστικότητας των ιστοσελίδων και των βάσεων δεδομένων του Δήμου.

Γραφείο Διαχείρισης Εξοπλισμού

Α΄ ΦΑΣΗ: ΣΤΡΑΤΗΓΙΚΟΣ ΣΧΕΔΙΑΣΜΟΣ (ΥΦΙΣΤΑΜΕΝΗ ΚΑΤΑΣΤΑΣΗ – ΣΤΡΑΤΗΓΙΚΗ ΔΗΜΟΥ ΚΟΖΑΝΗΣ)

- Προσδιορίζει τις ανάγκες των δημοτικών υπηρεσιών σε εξοπλισμό πληροφορικής και επικοινωνιών, προσδιορίζει τις απαιτήσεις του εξοπλισμού αυτού σε αναβάθμιση και εισηγείται τα αναγκαία προγράμματα για την προμήθεια και εγκατάσταση του αναγκαίου εξοπλισμού.
- Προσδιορίζει τις τεχνικές προδιαγραφές και προδιαγράφει και εισηγείται την μεθοδολογία προμήθειας και εγκατάστασης του αναγκαίου εξοπλισμού πληροφορικής και επικοινωνιών.
- Μεριμνά για την παρακολούθηση της παραλαβής και την εγκατάσταση του αναγκαίου εξοπλισμού ΤΠΕ.
- Μεριμνά για την άρτια λειτουργία του δικτύου των κεντρικών και περιφερειακών συστημάτων.
- Εισηγείται για την θέσπιση κανόνων ασφαλούς χρήσης του δικτύου και των συστημάτων ΤΠΕ και παρακολουθεί και ελέγχει την τήρηση των κανόνων αυτών.
- Μεριμνά για την συνεχή συντήρηση και την αποκατάσταση βλαβών του εξοπλισμού ΤΠΕ του Δήμου.

Γραφείο GIS

- Υποστηρίζει την εκπλήρωση του έργου του ΚΟ.Σ.Ε. (Κομβικό Σημείο Επαφής) του Δήμου, όπως προβλέπεται στο άρθρο 19 του Ν. 3882/2010 (ΦΕΚ Α΄ 166).
- Μεριμνά για την εισαγωγή ταξινόμηση και ομαδοποίηση των στοιχείων του γεωγραφικού πληροφοριακού συστήματος.
- Εξασφαλίζει της ασφάλεια και ορθή χρήση των δεδομένων.
- Μεριμνά για την αξιοποίηση τρίτων για την επεξεργασία δεδομένων σύμφωνα με σχετικές ανάγκες του Δήμου.
- Διαχειρίζεται το περιεχόμενο των συστημάτων και της ανάκτησης δεδομένων για τις υπηρεσίες που λειτουργούν στο Δήμο.

Γραφείο Ποιότητας

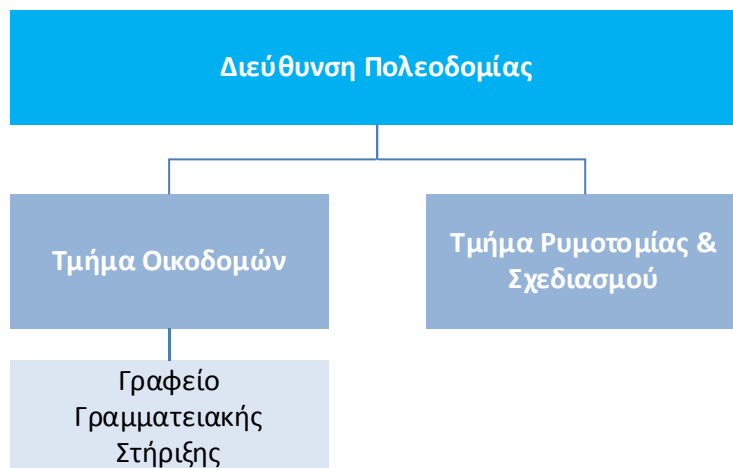
- Μεριμνά για την εγκατάσταση και τήρηση συστημάτων διασφάλισης ποιότητας των επί μέρους λειτουργιών του Δήμου.
- Μεριμνά για την εγκατάσταση και τήρηση του συστήματος διασφάλισης της διαχειριστικής επάρκειας του Δήμου στον σχεδιασμό και παραγωγή έργων.
- Μεριμνά για την εκτέλεση των εγκεκριμένων προγραμμάτων έργων και δράσεων για την βελτίωση της οργάνωσης του Δήμου και των Νομικών του Προσώπων. Ειδικότερα μεριμνά για τον σχεδιασμό / ανασχεδιασμό και την εφαρμογή βελτιωμένων οργανωτικών δομών, κατανομής αρμοδιοτήτων, κατανομής στελεχιακού δυναμικού, οργανωτικών συστημάτων, εσωτερικών διαδικασιών και εντύπων.
- Μεριμνά για την εκπόνηση των κάθε είδους εσωτερικών Κανονισμών του Δήμου και των Νομικών του Προσώπων (Εσωτερικός Κανονισμός Υπηρεσιών, Εσωτερικοί Κανονισμοί Λειτουργίας, Κανονισμοί Παροχής Υπηρεσιών στους Δημότες κλπ) σε συνεργασία με τις αρμόδιες υπηρεσίες.
- Παρακολουθεί την τήρηση και σχεδιάζει και εισηγείται τις τυχόν επικαιροποιήσεις της οργανωτικής δομής και γενικότερα των διατάξεων του Οργανισμού Εσωτερικής Υπηρεσίας του Δήμου.

- Μεριμνά για τον προσδιορισμό των αναγκαίων θέσεων εργασίας και τον προσδιορισμό του αριθμού του προσωπικού ανά θέση εργασίας και οργανωτική μονάδα του Δήμου, σε συνεργασία με τις αρμόδιες υπηρεσίες και συνεργάζεται με τη Διεύθυνση Διοικητικών Υπηρεσιών για τον προγραμματισμό της κάλυψης των θέσεων (με νέα στελέχη ή ανακατανομή των υφισταμένων στελεχών)
- Σχεδιάζει και εισηγείται συστήματα και διαδικασίες για την παρακολούθηση της καλής εφαρμογής των εγκεκριμένων από τα αρμόδια όργανα εσωτερικών οργανωτικών συστημάτων, διαδικασιών και κανονισμών.
- Εφαρμόζει τα εγκεκριμένα συστήματα και διαδικασίες για την παρακολούθηση της καλής εφαρμογής των εσωτερικών οργανωτικών συστημάτων, διαδικασιών και κανονισμών και ενημερώνει τα αρμόδια όργανα του Δήμου στην περίπτωση που διαπιστώνονται αποκλίσεις.
- Μελετά και εισηγείται για τη σκοπιμότητα σύστασης, τροποποίησης του αντικειμένου ή κατάργησης των Νομικών Προσώπων του Δήμου.

ΔΙΕΥΘΥΝΣΗ ΠΟΛΕΟΔΟΜΙΑΣ

Η Διεύθυνση Πολεοδομίας είναι αρμόδια για την εφαρμογή του πολεοδομικού σχεδιασμού, την έκδοση και έλεγχο εφαρμογής των οικοδομικών αδειών και τον έλεγχο των αυθαίρετων κατασκευών. Οι συγκεκριμένες αρμοδιότητες της Διεύθυνσης στο πλαίσιο της αποστολής της, καθορίζονται από τις ισχύουσες διατάξεις Νόμων, Διαταγμάτων και Υπουργικών Αποφάσεων.

Σχήμα 70: Διαρθρωτική δομή της Διεύθυνσης Πολεοδομίας



Πέραν των δύο Τμημάτων της Διεύθυνσης, υφίσταται Γραφείο Γραμματειακής Στήριξης το οποίο α) επιμελείται του πρωτοκόλλου εισαγωγής και εξαγωγής εγγράφων, φακέλων και διοικητικών πράξεων, που αφορούν την διεύθυνση και τηρεί τα αντίστοιχα αρχεία και β) παρέχει επικουρική εργασία σε όλα τα τμήματα της διεύθυνσης.

Οι αρμοδιότητες των επί μέρους οργανικών μονάδων της Διεύθυνσης Πολεοδομίας είναι οι εξής:

Τμήμα Οικοδομών

- Ενεργεί προέλεγχο των μελετών για έκδοση οικοδομικών αδειών.
- Ελέγχει όλες τις μελέτες που προβλέπονται στο άρθρο 5 του Π.Δ. της 8-7-93 "Τρόπος έκδοσης οικοδομικών αδειών".
- Εκδίδει άδειες για την εκτέλεση οποιασδήποτε εργασίας δόμησης εντός ή εκτός οικισμού όπως αναλυτικά αναφέρονται στο άρθρο 22 του Ν. 2831/2000.
- Εκδίδει τις οικοδομικές άδειες νομιμοποίησης αυθαίρετων κτισμάτων.
- Επιβάλλει μέτρα ασφάλειας στις οικοδομές.
- Χορηγεί βεβαιώσεις που σχετίζονται με το αντικείμενο του τμήματος.
- Ελέγχει τις οικοδομικές εργασίες.
- Ελέγχει τις οικοδομές για θεώρηση των οικοδομικών αδειών (αυτοψίες), σύμφωνα με τις σχετικές διαδικασίες που ορίζονται από το υφιστάμενο θεσμικό πλαίσιο
- Συντάσσει εκθέσεις αυτοψίας για χαρακτηρισμό και κατεδάφιση αυθαιρέτων.
- Εξετάζει ενστάσεις κατά εκθέσεων αυτοψίας αυθαιρέτων.
- Ενεργεί τη διαδικασία επιβολής προστίμων και ειδικής προσφοράς (απόφαση - εισήγηση σε συμβούλιο - οριστική απόφαση - βεβαίωση στο Ταμείο).
- Εισηγείται για έκδοση αποφάσεων Α.Ν 410/68, Ν. 120/77 και Ν.133/183 περί εξαιρέσεως ή όχι από την κατεδάφιση.
- Παραλαμβάνει δηλώσεις και ενεργεί διαδικασίες (Εισηγήσεις - απόφαση Νομάρχη) για εξαιρέσεις από την κατεδάφιση αυθαιρέτων (Ν. 1337/83 και Ν. 1512/1985).
- Ενεργεί διαδικασία επιβολής κυρώσεων σε περιπτώσεις αλλοιώσεως αρχιτεκτονικών, καλλιτεχνικών και στατικών στοιχείων διατηρητέων κτιρίων
- Εξετάζει τα επικίνδυνα από άποψη στατικής και δομικής, από άποψη υγιεινής, υγρασίας και από άποψη κυκλοφορίας του κοινού στο εσωτερικό, χώρων συναθροίσεων .

Τμήμα Ρυμοτομίας και Σχεδιασμού

- Συντάσσει πράξεις Τακτοποίησης & Αναλογισμού υποχρεώσεων
- Διεκπεραιώνει τη διαδικασία εφαρμογής των πράξεων και συντέλεσης της απαλλοτρίωσης, όπου επισπεύδων είναι ο Δήμος
- Φροντίζει για το τεχνικό μέρος της αγοράς οικοπέδων για τη δημιουργία κοινόχρηστων και κοινωφελών χώρων
- Παρακολουθεί τη διαδικασία σύνταξης των πράξεων εφαρμογής και επιμελείται της διαδικασίας για την κύρωση τους.
- Συντάσσει διορθωτικές πράξεις.
- Φροντίζει για τη βεβαίωση των υποχρεώσεων προς το Δήμο (εισφορές σε χρήμα, αποζημιώσεις, προσκυρώσεις)
- Εκδίδει βεβαιώσεις που σχετίζονται με τις πράξεις εφαρμογής
- Εκδίδει και θεωρεί Ο. Γ και υψόμετρα
- Ελέγχει την εφαρμογή των Ο. Γ και υψομέτρων
- Βεβαιώνει και θεωρεί όρους δόμησης
- Εκδίδει βεβαιώσεις που σχετίζονται με τη ρυμοτομία και εφαρμογή πολεοδομικών

Α' ΦΑΣΗ: ΣΤΡΑΤΗΓΙΚΟΣ ΣΧΕΔΙΑΣΜΟΣ (ΥΦΙΣΤΑΜΕΝΗ ΚΑΤΑΣΤΑΣΗ – ΣΤΡΑΤΗΓΙΚΗ ΔΗΜΟΥ ΚΟΖΑΝΗΣ)

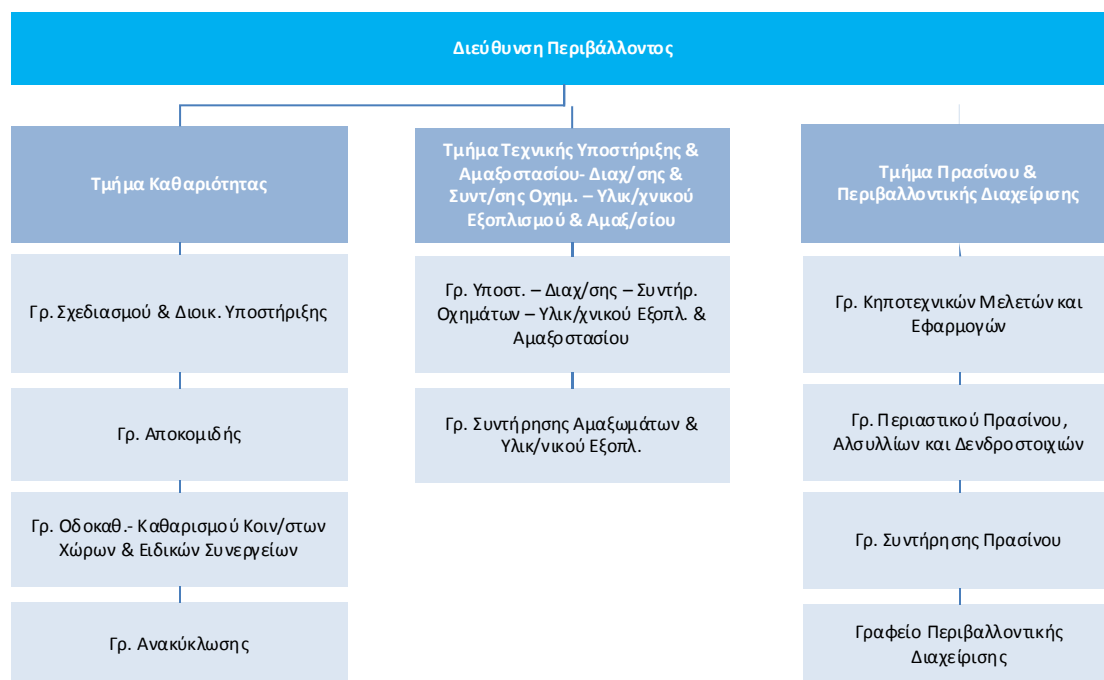
διατάξεων, όπως βεβαιώσεις αρτιότητας, θεωρήσεις τοπογραφικών διαγραμμάτων για κατατμήσεις, βεβαιώσεις για εκτός σχεδίου κ.λ.π.

- Εκδίδει βεβαιώσεις μη κατάληψης δημοτικής έκτασης μόνο για τις εντός σχεδίου περιοχές
- Ελέγχει τα τοπογραφικά διαγράμματα για την έκδοση οικοδομικών αδειών
- Επιβλέπει και διεκπεραιώνει τις διαδικασίες έγκρισης και τροποποίησης ρυμοτομικών σχεδίων.
- Επιμελείται της διαδικασίας διόρθωσης ασυμφωνίας και έγκρισης οδού προϋφιστάμενης του 23
- Επιμελείται της διαδικασίας έγκρισης και τροποποίησης χωροταξικών σχεδίων (ΓΠΣ-ΣΧΟΟΑ-ΖΟΕ κλπ).

ΔΙΕΥΘΥΝΣΗ ΠΕΡΙΒΑΛΛΟΝΤΟΣ

Η Διεύθυνση Καθαριότητας και Ανακύκλωσης είναι αρμόδια για την εξασφάλιση της αποκομιδής και της μεταφοράς των απορριμμάτων, της χωριστής αποκομιδής και μεταφοράς των ανακυκλώσιμων υλικών, την εξασφάλιση της καθαριότητας των κοινοχρήστων χώρων, καθώς και τη συντήρηση των οχημάτων του Δήμου.

Σχήμα 71: Διαρθρωτική δομή της Διεύθυνσης Περιβάλλοντος



Οι αρμοδιότητες των επί μέρους οργανικών μονάδων της Διεύθυνσης Περιβάλλοντος είναι οι εξής:

Τμήμα Καθαριότητας

Γραφείο Σχεδιασμού και Διοικητικής Υποστήριξης

- Ασχολείται με την εκπόνηση μελετών, ανάθεση/ επίβλεψη μελετών εκτελούμενων από τρίτους τηρώντας τις σχετικές διαδικασίες που ορίζονται από το υφιστάμενο θεσμικό πλαίσιο.
- Μεριμνά για την σύνταξη του Ετήσιου Προγράμματος Προμηθειών της Διεύθυνσης σε συνεργασία με τα άλλα Τμήματα.
- Συνεργάζεται με τα υπόλοιπα τμήματα στην σύνταξη τευχών δημοπράτησης, μελετών και προμηθειών και διενεργεί τις ανάλογες δημοπρατήσεις.
- Καταρτίζει προγράμματα Δράσης της Διεύθυνσης σε συνεργασία με τα υπόλοιπα Τμήματα της Διεύθυνσης και καθορίζει τις ανάγκες σε ανθρώπινο δυναμικό και εξοπλισμό.
- Σχεδιάζει και παρακολουθεί το λειτουργικό αποτέλεσμα από την Εφαρμογή (σε συνεργασία με τα υπόλοιπα Τμήματα της Διεύθυνσης) όλων των Δικτύων, Συστημάτων και Εγκαταστάσεων που σχετίζονται με τη λειτουργία της Διεύθυνσης.
- Τηρεί περιοδικές στατιστικές καταστάσεις για όλες τις επιμέρους δραστηριότητες της Διεύθυνσης.
- Σχεδιάζει και υλοποιεί δράσεις δημοσιότητας και ευαισθητοποίησης κοινού που σχετίζονται με τις αρμοδιότητες της Διεύθυνσης.
- Επιμελείται την έκδοση φυλλαδίων με στόχο την ενημέρωση των δημοτών σε θέματα καθαριότητας και περιβάλλοντος.
- Σχεδιάζει και υλοποιεί ενέργειες προβολής του Προγράμματος Ανακύκλωσης και Επαναχρησιμοποίησης Υλικών.
- Παρέχει γραμματειακή υποστήριξη στη Διεύθυνση (πρωτοκόλληση, διεκπεραίωση εισερχομένων/ εξερχομένων εγγράφων, τήρηση αρχείων εγγράφων, δακτυλογράφηση και αναπαραγωγή κειμένων, κ.λ.π.)
- Παρέχει γενικές πληροφορίες προς τους πολίτες για τις δραστηριότητες της Διεύθυνσης.
- Παραλαμβάνει και καταγράφει όλα τα αιτήματα/ παράπονα των πολιτών που αφορούν την Διεύθυνση, τα προωθεί για επίλυση στα επιμέρους τμήματα και ενημερώνει του πολίτες για το χρόνο και τον τρόπο επίλυσής τους.
- Συντάσσει καταστάσεις ημερομισθίων του εργατοτεχνικού προσωπικού που απασχολείται στα επιμέρους τμήματα της Διεύθυνσης.
- Διεκπεραιώνει τα παραστατικά που αφορούν δαπάνες της Διεύθυνσης και τα προωθεί στην Διεύθυνση Διοικητικών και Οικονομικών Υπηρεσιών για την πληρωμή.
- Συντάσσει και παρακολουθεί την εκτέλεση του προϋπολογισμού και του λειτουργικού κόστους της Διεύθυνσης.
- Συντάσσει και παρακολουθεί την εκτέλεση του προϋπολογισμού εσόδων (τέλη καθαριότητας, παροχή υπηρεσιών σε ιδιώτες).
- Συνδυάζει τμήματα των δύο προϋπολογισμών (εσόδων-λειτουργικού κόστους) στα πλαίσια της ανταποδοτικότητας των παρεχομένων υπηρεσιών καθαριότητας.
- Μεριμνά για τα αδέσποτα ζώα (περισυλλογή, δημιουργία και λειτουργία καταφυγίων κλπ).

Γραφείο Αποκομιδής

- Μεριμνά για την κανονική αποκομιδή (μηχανική ή χειρονακτική), μεταφόρτωση,

Α' ΦΑΣΗ: ΣΤΡΑΤΗΓΙΚΟΣ ΣΧΕΔΙΑΣΜΟΣ (ΥΦΙΣΤΑΜΕΝΗ ΚΑΤΑΣΤΑΣΗ – ΣΤΡΑΤΗΓΙΚΗ ΔΗΜΟΥ ΚΟΖΑΝΗΣ)

μεταφορά και διάθεση των συνήθων αστικών απορριμμάτων.

- Μεριμνά για την συλλογή των ανακυκλώσιμων υλικών (χαρτί, αλουμίνιο, γυαλί, πλαστικά, κ.α), την επεξεργασία και την διάθεσή τους.
- Μεριμνά για την αποκομιδή των απορριμμάτων των Λαϊκών Αγορών, καθώς και την συλλογή των ειδικών απορριμμάτων (ογκώδη αντικείμενα, απορρίμματα σφαγείων, κ.λ.π.), σύμφωνα με τον κανονισμό καθαριότητας.
- Τηρεί στατιστικά στοιχεία βάρους των αποκομιζομένων απορριμμάτων και ανακυκλώσιμων υλικών με βάση τα σχετικά ζυγολόγια.
- Παρακολουθεί και ελέγχει την εφαρμογή των προγραμμάτων και το λειτουργικό αποτέλεσμα τους, καθώς και την παρουσία του προσωπικού στο χώρο των εργασιών τηρώντας δελτίο παρουσίας εργατοτεχνικού προσωπικού.
- Συνεργάζεται με το Τμήμα Τεχνικής και Διοικητικής Υποστήριξης της Διεύθυνσης, παρέχοντας σ' αυτό στοιχεία απασχόλησης προσωπικού, απασχόλησης μηχανημάτων και κατανάλωσης υλικών και συμμετέχοντας στον αυτοσχεδιασμό υφιστάμενων δικτύων και στο σχεδιασμό νέων.
- Συνεργάζεται με το Τμήμα Τεχνικής και Διοικητικής Υποστήριξης για την άμεση εκτέλεση εργασιών συντήρησης και επισκευής του εξοπλισμού (μηχανολογικού ή μη) του Τμήματος.
- Μεριμνά για την έγκαιρη προμήθεια υλικών, εργαλείων και μηχανημάτων που είναι αναγκαία για το Τμήμα και εισηγείται την ανανέωση του μηχανολογικού εξοπλισμού.
- Ελέγχει σε συνεργασία με την Δημοτική Αστυνομία την τήρηση του Κανονισμού Καθαριότητας.

Γραφείο Οδοκαθαρισμού- Καθαρισμού Κοινοχρήστων Χώρων και Ειδικών Συνεργειών

- Μεριμνά για τον καθαρισμό (χειρονακτικό ή μηχανικό) και την πλύση οδών, πλατειών, πεζοδρομίων και κοινόχρηστων χώρων.
- Μεριμνά για την εκκένωση των απορριμματοδεκτών.
- Μεριμνά για τον καθαρισμό των αφοδευτηρίων και την απομάκρυνση των αφισών από τους κοινόχρηστους χώρους.
- Παρακολουθεί και ελέγχει την εφαρμογή των προγραμμάτων και το λειτουργικό αποτέλεσμα τους, καθώς και την παρουσία του προσωπικού στο χώρο των εργασιών, τηρώντας δελτίο παρουσίας εργατοτεχνικού προσωπικού.
- Συνεργάζεται με το Τμήμα Τεχνικής και Διοικητικής Υποστήριξης της Διεύθυνσης, παρέχοντας σ' αυτό στοιχεία απασχόλησης προσωπικού, απασχόλησης μηχανημάτων και κατανάλωσης υλικών και συμμετέχοντας στον αυτοσχεδιασμό υφιστάμενων δικτύων και στο σχεδιασμό νέων.
- Συνεργάζεται με το Τμήμα Τεχνικής και Διοικητικής Υποστήριξης για την άμεση εκτέλεση εργασιών συντήρησης και επισκευής του εξοπλισμού (μηχανολογικού ή μη) του Τμήματος.
- Μεριμνά για την έγκαιρη προμήθεια υλικών, εργαλείων και μηχανημάτων που είναι αναγκαία για το Τμήμα και εισηγείται την ανανέωση του μηχανολογικού εξοπλισμού.
- Ελέγχει σε συνεργασία με την Δημοτική Αστυνομία την τήρηση του Κανονισμού

Γραφείο ανακύκλωσης

- Μεριμνά για την εφαρμογή των προγραμμάτων ανακύκλωσης στην πόλη.
- Μεριμνά για την τοποθέτηση ειδικών κάδων για την ανακύκλωση όλων των υλικών που προσφέρονται για αυτό το σκοπό.
- Υλοποιεί κάθε πρόγραμμα που έχει στόχο την μείωση των απορριμμάτων και την ανακύκλωση χρήσιμων υλικών.
- Μεριμνά για την διάθεση και διαχείριση των ανακυκλώσιμων υλικών.
- Διατηρεί τους κάδους ανακύκλωσης σε καλή κατάσταση και καθαρούς, προβαίνοντας στις απαραίτητες ενέργειες

Τμήμα Τεχνικής Υποστήριξης και Αμαξοστασίου - Διαχείρισης & Συντήρησης Οχημάτων - Υλικοτεχνικού Εξοπλισμού & Αμαξοστασίου

Γραφείο Υποστήριξης - Διαχείρισης - Συντήρησης Οχημάτων - Υλικοτεχνικού Εξοπλισμού & Αμαξοστασίου

- Εντέλλεται και παρακολουθεί την κίνηση των οχημάτων του Δήμου γενικά.
- Παρακολουθεί και εποπτεύει την κατανάλωση καυσίμων και λιπαντικών.
- Τηρεί και ενημερώνει ανελλιπώς τα ειδικά βιβλία και έντυπα που ορίζονται από το νόμο για την κίνηση των οχημάτων.
- Τηρεί στατιστικά στοιχεία της κίνησης και της κατανάλωσης καυσίμων των οχημάτων του Δήμου.
- Τηρεί χωριστά για κάθε όχημα ειδικό φάκελο με στοιχεία κτήσης, κυκλοφορίας και ασφάλισης αυτών, καθώς και κατασκευαστικά στοιχεία, φυλλάδια τεχνικών χαρακτηριστικών και οδηγίες προληπτικής συντήρησης.
- Μεριμνά για την έγκαιρη ασφάλιση των οχημάτων.
- Μεριμνά για την ενημέρωση των υπηρεσιών που ανήκουν τα οχήματα, σχετικά με την πλήρη συμμόρφωση της λειτουργίας των οχημάτων με τις κείμενες διατάξεις περί χρήσης και κυκλοφορίας οχημάτων των Ο.Τ.Α.
- Μεριμνά για την προληπτική συντήρηση και για κάθε απαιτούμενη επισκευή των οχημάτων και των κινητών μηχανημάτων.
- Τηρεί αρχείο συντήρησης και επισκευών των οχημάτων και των κινητών μηχανών.
- Μεριμνά για την έγκαιρη προμήθεια υλικών και ανταλλακτικών χρήσιμων για την συντήρηση και επισκευή οχημάτων και κινητών μηχανημάτων.
- Εκπονεί προγράμματα προληπτικής συντήρησης και παρακολουθεί την εκτέλεση τους και την εκτέλεση όλων των επισκευών από το συνεργείο συντήρησης και επισκευών.
- Αναφέρει κάθε διαπιστωμένη ζημία στα οχήματα από υπαιτιότητα των οδηγών τους ή τρίτων και ενεργεί για την απόδοση ή διεκδίκηση του κόστους αποκατάστασης των ζημιών.
- Εκτελεί διαδικασίες ανάθεσης έργων επισκευής σε τρίτους και επιβλέπει τις εργασίες αυτές.
- Μεριμνά ώστε τα απαιτούμενα για τις ανάγκες των υπηρεσιών του Δήμου οχήματα, να βρίσκονται έτοιμα για κίνηση στις οριζόμενες ώρες χρησιμοποίησής τους.
- Μεριμνά για τη λήψη και εφαρμογή των ενδεδειγμένων μέτρων για την φύλαξη των οχημάτων.

Α' ΦΑΣΗ: ΣΤΡΑΤΗΓΙΚΟΣ ΣΧΕΔΙΑΣΜΟΣ (ΥΦΙΣΤΑΜΕΝΗ ΚΑΤΑΣΤΑΣΗ – ΣΤΡΑΤΗΓΙΚΗ ΔΗΜΟΥ ΚΟΖΑΝΗΣ)

- Εκτελεί κάθε άλλη εργασία που αφορά την κίνηση, συντήρηση και επισκευή οχημάτων και κινητών μηχανημάτων του Δήμου.
- Μεριμνά για τη φύλαξη του Αμαξοστασίου.
- Παρέχει γραμματειακή υποστήριξη προς τη Διεύθυνση και τα Τμήματά της (τήρηση πρωτοκόλλου, διεκπεραίωση και αρχειοθέτηση αλληλογραφίας, θέματα προσωπικού κλ.π.)

Γραφείο Συντήρησης Αμαξωμάτων και Υλικοτεχνικού Εξοπλισμού

- Εκτελεί εργασίες επισκευών φανοποιίας- βαφής οχημάτων.
- Εκτελεί εργασίες επισκευών υλικοτεχνικού εξοπλισμού του Δήμου.
- Εκτελεί εργασίες σιδηροκατασκευών και συντηρήσεων των εγκαταστάσεων του αμαξοστασίου.
- Τηρεί αρχείο συντήρησης και επισκευών.
- Μεριμνά για την έγκαιρη προμήθεια υλικών και ανταλλακτικών χρήσιμων για την συντήρηση.
- Εκτελεί διαδικασίες ανάθεσης έργων επισκευής σε τρίτους και επιβλέπει τις εργασίες αυτές.
- Εκτελεί κάθε άλλη εργασία που αφορά την συντήρηση και επισκευή του εξοπλισμού του Δήμου.

Τμήμα Πρασίνου και Περιβαλλοντικής Διαχείρισης*Γραφείο Κηποτεχνικών Μελετών και Εφαρμογών*

- Τηρεί αρχείο έργων του Τμήματος σε τρία επίπεδα: α) Προγραμματιζόμενα έργα, β) Υπό εκτέλεση Έργα, γ) Αποπερατωθέντα.
- Στο αρχείο περιλαμβάνονται έγγραφα, παραστατικά, μελέτες, σχέδια και η αλληλογραφία των έργων.
- Τηρεί τεχνικό πληροφοριακό αρχείο έργων του τμήματος, όπου τηρούνται ποσοτικά και τεχνικά χαρακτηριστικά των έργων που προγραμματίζονται, εκτελούνται ή έχουν αποπερατωθεί (στοιχεία ταυτότητας του έργου, στοιχεία μελετητών / αναδόχων, βασικά μεγέθη του έργου, χρονοδιαγράμματα, φάσεις /στάδια εκτέλεσης, αναλώσεις μηχανικού εξοπλισμού, αναλώσεις ανθρώπινου δυναμικού, κλπ) με τα αντίστοιχα παραστατικά / έντυπα (π.χ. Δελτία Προόδου Εργασιών, Πιστοποιήσεις, πληρωμές εργολάβων, δελτία εργασίας προσωπικού, δελτία αγοράς υλικών, κλπ).
- Τηρεί κοστολογικό αρχείο έργων, όπου τηρούνται κάθε είδους δαπάνες και αναλώσεις που αντιστοιχούν στην εκτέλεση καθενός από τα έργα.
- Τηρεί αρχείο προγραμμάτων έργων του Τμήματος.
- Συνεργάζεται με την Διεύθυνση Τεχνικών Υπηρεσιών για το καθορισμό των αναγκαίων προτεραιοτήτων, έργων και επεμβάσεων.
- Συνεργάζεται με το Τμήμα Τεχνικής και Διοικητικής Υποστήριξης της Διεύθυνσης στην εκπόνηση μελετών και εκτελεί έργα πρασίνου που αφορούν στη δημιουργία αναγκαίων υποδομών, εγκατάσταση αρδευτικών συστημάτων, φυτεύσεων νέων χώρων, επεκτάσεων, αναπλάσεων και αναδιαμορφώσεων.
- Μεριμνά για την έγκαιρη προμήθεια υλικών, εργαλείων και μηχανημάτων που είναι αναγκαία για το Τμήμα και εισηγείται την ανανέωση του μηχανολογικού εξοπλισμού.
- Αναθέτει ανάλογες μελέτες και εργασίες σε τρίτους και τηρεί τις διαδικασίες ανάθεσης, παρακολούθησης ελέγχου και παραλαβής μελετών και έργων.
- Μεριμνά για την ανάπτυξη φυτωριακών καλλιεργειών, για την παραγωγή και εξασφάλιση του αναγκαίου φυτικού υλικού, ετησίων ανθέων, ποωδών φυτών, θάμνων, δενδρυλλίων, σπόρων και για την διάθεση τους για τις ανάγκες του Δήμου.
- Μεριμνά για τη συγκρότηση, την οργάνωση, τον συντονισμό και γενικά τη διοίκηση των συνεργειών του γραφείου για την εκτέλεση των εργασιών.

Γραφείο Περιστικού Πρασίνου, Αλσυλλίων και Δενδροστοιχιών

- Μεριμνά για την εγκατάσταση δενδροστοιχιών σε πεζοδρόμια οδών εντός των ορίων του Δήμου.
- Καταρτίζει και εφαρμόζει με λεπτομέρεια προγράμματα φύτευσης, συντήρησης, άρδευσης, φυτοπροστασίας και κλαδέματος των δενδροστοιχιών.
- Επεξεργάζεται προτάσεις προς τις αρμόδιες υπηρεσίες για την προστασία και διαχείριση περιστικών δασών.
- Εισηγείται προτάσεις μελέτης και εκτέλεσης έργων υποδομής (π.χ. δασικής οδοποιίας, διευθέτησης δασικών χειμάρρων, κατασκευής υδατοδεξαμενών, υποδομών βοσκοτόπων, χώρων αναψυχής, αντιπυρικών ζωνών).
- Συντηρεί τα παραπάνω έργα.
- Διατυπώνει προτάσεις στο Δασαρχείο ή στο τμήμα αναδασώσεων του Υπουργείου Γεωργίας για την αναδάσωση των περιοχών.
- Επιμελείται την συμμετοχή του Δήμου στην οργάνωση της πυροπροστασίας των δασών.

Α' ΦΑΣΗ: ΣΤΡΑΤΗΓΙΚΟΣ ΣΧΕΔΙΑΣΜΟΣ (ΥΦΙΣΤΑΜΕΝΗ ΚΑΤΑΣΤΑΣΗ – ΣΤΡΑΤΗΓΙΚΗ ΔΗΜΟΥ ΚΟΖΑΝΗΣ)

- Μεριμνά για την έγκαιρη προμήθεια υλικών, εργαλείων και μηχανημάτων που είναι αναγκαία για το Τμήμα και εισηγείται την ανανέωση του μηχανολογικού εξοπλισμού.
- Μεριμνά για την συγκρότηση, οργάνωση και διοίκηση συνεργείων άμεσου επεμβάσεων, σε περιπτώσεις επειγόντων αναγκών.
- Μεριμνά για τη συγκρότηση, την οργάνωση, τον συντονισμό και γενικά τη διοίκηση των συνεργείων του γραφείου για την εκτέλεση των εργασιών.

Γραφείο Συντήρησης Πρασίνου

- Μεριμνά για την προστασία χώρων πρασίνου και υπαίθριων χώρων πρασίνου και υπαίθριων χώρων μέσα στα όρια του δήμου (πάρκα, πλατείες, παιδικές χαρές, παρτέρια, κόμβοι, νησίδες, σχολεία, γήπεδο).
- Καταρτίζει και εφαρμόζει με λεπτομέρεια προγράμματα εργασιών φυτεύσεων, άρδευσης, λίπανσης, φυτοπροστασίας, κοπής χλοοταπήτων, ζιζανιοκτονίας, κλαδέματος δένδρων, θάμνων, μπορντούρας.
- Καθορίζει τις ανάγκες σε τεχνικό εξοπλισμό, εργαλεία, ανθρώπινο δυναμικό, φυτά, λιπάσματα, φυτοφάρμακα, ανταλλακτικά, κλπ.
- Μεριμνά για την έγκαιρη προμήθεια υλικών εργαλείων και μηχανημάτων που είναι αναγκαία για το Τμήμα και εισηγείται την ανανέωση του μηχανολογικού εξοπλισμού.
- Μεριμνά για τον καθαρισμό των χώρων πρασίνου από κάθε λογής άχρηστα αντικείμενα κι κηπευτικά απορρίμματα και μεταφορά τους σε ειδικό χώρο.
- Μεριμνά για την συντήρηση αρδευτικών συστημάτων χώρων πρασίνου.
- Μεριμνά για την συγκρότηση, την οργάνωση, τον συντονισμό και γενικά την διοίκηση των συνεργείων του γραφείου για την εκτέλεση των εργασιών.
- Παρέχει γραμματειακή υποστήριξη προς τη Διεύθυνση και τα Τμήματά της (τήρηση πρωτοκόλλου, διεκπεραίωση και αρχειοθέτηση αλληλογραφίας ,θέματα προσωπικού κλ.π.)

Γραφείο Περιβαλλοντικής Διαχείρισης

- Σχεδιάζει, προγραμματίζει, εισηγείται και μεριμνά για την εφαρμογή πολιτικών, προγραμμάτων, δράσεων και μέτρων για την προστασία και αναβάθμιση του περιβάλλοντος στη περιοχή του Δήμου.
- Μεριμνά για την προστασία και διαχείριση των υδάτινων πόρων και την καταπολέμηση της ρύπανσης στην περιοχή του Δήμου.
- Παρακολουθεί την εφαρμογή των ρυθμίσεων που αφορούν τις προστατευόμενες περιοχές στην γεωγραφική περιοχή του Δήμου, σε συνεργασία και με άλλες αρμόδιες υπηρεσίες.
- Μεριμνά για τη δημιουργία και καλή λειτουργία μηχανισμών και συστημάτων για την αποκομιδή και διαχείριση των αποβλήτων. Στο πλαίσιο αυτό μεριμνά για:
 - τη διαχείριση, σύμφωνα με τον αντίστοιχο σχεδιασμό που καταρτίζεται από την Περιφέρεια, των στερεών αποβλήτων σε επίπεδο προσωρινής αποθήκευσης, μεταφόρτωσης, επεξεργασίας, ανακύκλωσης και εν γένει αξιοποίησης, διάθεσης λειτουργίας σχετικών εγκαταστάσεων, κατασκευής μονάδων επεξεργασίας και αξιοποίησης.
 - την αποκατάσταση υφισταμένων χώρων εναπόθεσης (ΧΑΔΑ), σε συνεργασία με τον

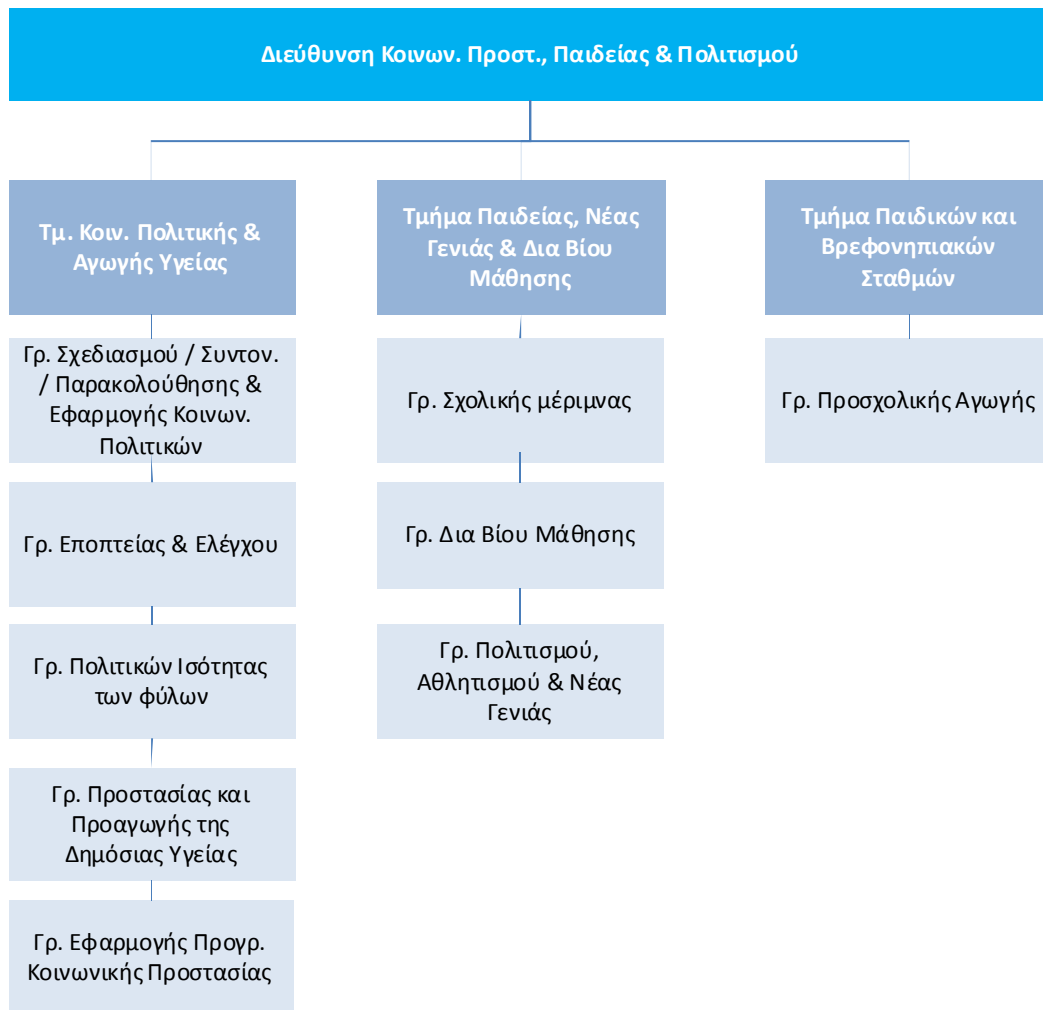
τομέα εγγειοβελτιωτικών έργων της τεχνικής υπηρεσίας.

- Ελέγχει και εισηγείται τη ρύθμιση θεμάτων περιβαλλοντικής προστασίας, σύμφωνα με τις δικαιοδοσίες που δίδονται στο Δήμο με τις ισχύουσες διατάξεις. Τα θέματα αυτά αφορούν ιδίως στην ίδρυση και λειτουργία σφαγείων, στον καθορισμό χώρων αποτέφρωσης νεκρών, στη μελέτη περιβαλλοντικών επιπτώσεων, κατ' άρθρο 5 ν.2545/1997 (ΦΕΚ 254, Α΄), σε συνεργασία με την υπηρεσία Πολεοδομίας, στην προστασία των κοινόχρηστων χώρων από την εκδήλωση πυρκαγιάς.
- Μελετά, σχεδιάζει εισηγείται και παρακολουθεί την εφαρμογή συστημάτων εναλλακτικής διαχείρισης των αστικών στερεών αποβλήτων στην περιοχή του Δήμου.
- Μεριμνά για τη λήψη μέτρων για την προστασία και αναβάθμιση της αισθητικής των πόλεων και των οικισμών.
- Παρέχει γραμματειακή υποστήριξη προς τη Διεύθυνση Περιβάλλοντος και Πρασίνου και τα Τμήματα της (τήρηση πρωτοκόλλου, διεκπεραίωση και αρχειοθέτηση αλληλογραφίας ,θέματα προσωπικού κλ.π.)

ΔΙΕΥΘΥΝΣΗ ΚΟΙΝΩΝΙΚΗΣ ΠΡΟΣΤΑΣΙΑΣ, ΠΑΙΔΕΙΑΣ ΚΑΙ ΠΟΛΙΤΙΣΜΟΥ

Η Διεύθυνση Κοινωνικής Προστασίας, Παιδείας και Πολιτισμού είναι αρμόδια για το σχεδιασμό και την εφαρμογή της κοινωνικής πολιτικής, των πολιτικών ισότητας των φύλων καθώς και για την προστασία και προαγωγή της δημόσιας υγείας στην περιοχή του Δήμου, με τη λήψη των καταλλήλων μέτρων και τη ρύθμιση των σχετικών δραστηριοτήτων. Συγχρόνως η Διεύθυνση είναι αρμόδια για την προώθηση και ρύθμιση ζητημάτων της πρωτοβάθμιας και δευτεροβάθμιας εκπαίδευσης, την προώθηση της Δια Βίου Μάθησης, καθώς και για το σχεδιασμό και την εφαρμογή προγραμμάτων Πολιτισμού, Αθλητισμού και Νέας Γενιάς. Οι συγκεκριμένες αρμοδιότητες της Διεύθυνσης στο πλαίσιο της αποστολής της, καθορίζονται από τις ισχύουσες διατάξεις Νόμων, Διαταγμάτων και Υπουργικών Αποφάσεων.

Σχήμα 72: Διαρθρωτική δομή της Διεύθυνσης Κοινωνικής Προστασίας, Παιδείας και Πολιτισμού



Οι αρμοδιότητες των επί μέρους οργανικών μονάδων της Διεύθυνσης Κοινωνικής Προστασίας, Παιδείας και Πολιτισμού είναι οι εξής:

Τμήμα Κοινωνικής Πολιτικής και Αγωγής Υγείας

Γραφείο Σχεδιασμού / Συντονισμού / Παρακολούθησης & Εφαρμογής Κοινωνικών Πολιτικών

- Διεξάγει κοινωνικές έρευνες, σχεδιάζει, εισηγείται και μεριμνά για την εφαρμογή κοινωνικών πολιτικών ή συμμετέχει σε δράσεις που αποσκοπούν στην υποστήριξη και κοινωνική φροντίδα της βρεφικής και παιδικής ηλικίας και της τρίτης ηλικίας, με την ίδρυση και λειτουργία νομικών προσώπων, ιδρυμάτων και επιχειρήσεων.
- Σχεδιάζει, εισηγείται και μεριμνά για την εφαρμογή προγραμμάτων ή συμμετέχει σε προγράμματα και δράσεις για την ένταξη αθίγγανων, παλινοστούτων ομογενών, μεταναστών, και προσφύγων στην κοινωνική, οικονομική και πολιτιστική ζωή της τοπικής κοινωνίας.
- Διεξάγει κοινωνικές έρευνες, σχεδιάζει, εισηγείται και μεριμνά για την εφαρμογή

κοινωνικών πολιτικών που αφορούν την κοινωνική φροντίδα της οικογένειας, του παιδιού, των εφήβων, των ηλικιωμένων, των ατόμων με αναπηρία καθώς και ευπαθών κοινωνικών ομάδων.

- Σχεδιάζει, εισηγείται και μεριμνά για την εφαρμογή κοινωνικών πολιτικών ή συμμετέχει σε δράσεις που στοχεύουν στην υποστήριξη και φροντίδα της υγείας των δημοτών με την ίδρυση και λειτουργία εγκαταστάσεων για την παροχή υπηρεσιών υγείας και την προαγωγή της ψυχικής υγείας (με τη δημιουργία δημοτικών και κοινοτικών ιατρείων, κέντρων αγωγής υγείας, κέντρων υποστήριξης και αποκατάστασης ατόμων με αναπηρία, κέντρων ψυχικής υγείας, κέντρων συμβουλευτικής στήριξης των θυμάτων της ενδοοικογενειακής βίας και βίας κατά συνοικούντων προσώπων και κέντρων πρόληψης κατά εξαρτησιογόνων ουσιών.
- Σχεδιάζει, εισηγείται και μεριμνά για την εφαρμογή προγραμμάτων και πρωτοβουλιών που στοχεύουν στην πρόληψη της παραβατικότητας στην περιοχή του Δήμου, με τη δημιουργία Τοπικών Συμβουλίων Πρόληψης Παραβατικότητας.
- Μεριμνά για την προώθηση και ανάπτυξη του εθελοντισμού και της κοινωνικής αλληλεγγύης με τη δημιουργία τοπικών δικτύων κοινωνικής αλληλεγγύης, εθελοντικών οργανώσεων και ομάδων εθελοντών.
- Συντονίζει, παρακολουθεί και αξιολογεί την άσκηση Κοινωνικής Πολιτικής σε τοπικό επίπεδο (πχ μέσω της εκπόνησης και περιοδικής αναπροσαρμογής ενός «Τοπικού Συμφώνου Κοινωνικής Πολιτικής»)
- Οργανώνει, παρακολουθεί και αξιολογεί τη δικτύωση τοπικών φορέων Κοινωνικής Φροντίδας, όπως οι κοινωνικές υπηρεσίες του Δήμου και των Νομικών του Προσώπων, οι Μ.Κ.Ο., οι υπηρεσίες και δομές Κοινωνικής προστασίας της Περιφέρειας και του Κράτους, τα αντιπροσωπευτικά σώματα των ομάδων-χρηστών
- Υλοποιεί δράσεις και προγράμματα κοινωνικής πολιτικής συμπληρωματικά με τις δράσεις και τα προγράμματα κοινωνικής πολιτικής που υλοποιούνται από τα Νομικά πρόσωπα του Δήμου. Στο πλαίσιο αυτό ενδεικτικά:
 - Διενεργεί κοινωνικές έρευνες για τη χορήγηση των επιδομάτων πρόνοιας, σε συνεργασία με το Τμήμα Εφαρμογής Προγραμμάτων Κοινωνικής Πρόνοιας.
 - Ασκεί κοινωνική εργασία με άτομα, οικογένειες και κοινωνικές ομάδες.
 - Λειτουργεί μονάδες συμβουλευτικής, ψυχολογικής και κοινωνικής υποστήριξης.
 - Συνεργάζεται με τα σχολεία της περιοχής για ενημέρωση σε κοινωνικά θέματα (AIDS, ναρκωτικά κλπ) και σε συνεργασία με τους συλλόγους γονέων διοργανώνει Σχολές Γονέων.
 - Υλοποιεί προγράμματα πρόληψης και αντιμετώπισης ψυχοκοινωνικών και οικονομικών προβλημάτων (προσφύγων, μεταναστών, παλιννοστούντων, φυλακισμένων, υπερηλικών κ.λ.π.)
 - Υλοποιεί δράσεις προστασίας περιθαλπομένων σε ιδρύματα κλειστής περίθαλψης
 - Υλοποιεί δράσεις προστασίας μονογονεϊκών οικογενειών
- Επιμελείται της εύρυθμης λειτουργίας των ΚΑΠΗ του Δήμου και ειδικότερα:
 - Διενεργεί τις εγγραφές στα αντίστοιχα βιβλία για την είσπραξη της συνδρομής των μελών.
 - Συνεργάζεται με την Διεύθυνση Οικονομικών Υπηρεσιών για θέματα που άπτονται της λειτουργίας τους (διαχείριση εφοδίων, κλπ) και για θέματα προσωπικού.
 - Εισηγείται στις αρμόδιες Διευθύνσεις την λήψη αναγκαίων μέτρων και αποφάσεων.
 - Τηρεί βιβλίο πρωτοκόλλου και αρχείο μελών.

Γραφείο Εποπτείας και Ελέγχου

- Χορηγεί άδεια ίδρυσης και λειτουργίας δημοτικών και ιδιωτικών παιδικών ή βρεφονηπιακών σταθμών.
- Ασκεί έλεγχο και εποπτεία στα ιδρύματα παιδικής προστασίας ιδιωτικού δικαίου (ιδιωτικοί παιδικοί σταθμοί) και ευθύνεται για τη λειτουργία των παιδικών εξοχών.
- Χορηγεί άδεια ίδρυσης και λειτουργίας ιδρυμάτων παιδικής πρόνοιας σε ιδιώτες, καθώς και σε συλλόγους ή σωματεία που επιδιώκουν φιλανθρωπικούς σκοπούς.
- Ασκεί εποπτεία επί των φιλανθρωπικών σωματείων και ιδρυμάτων, εγκρίνει τον προϋπολογισμό τους και παρακολουθεί και ελέγχει τις επιχορηγήσεις, που δίδονται σε νομικά πρόσωπα ιδιωτικού δικαίου με κοινωνοφελείς σκοπούς.
- Μεριμνά για τον διορισμό των μελών διοικητικών συμβουλίων και εποπτεύει και ρυθμίζει θέματα λειτουργίας ιδρυμάτων προστασίας και αγωγής οικογένειας του παιδιού, (όπως Κέντρων Παιδικής Μέριμνας, Παιδικών Σταθμών, Παιδικών Εξοχών, παραρτημάτων ΠΙΚΠΑ και ΚΕΠΕΠ).
- Χορηγεί άδεια ίδρυσης και λειτουργίας ιδιωτικών επιχειρήσεων περίθαλψης ηλικιωμένων ή ατόμων, που πάσχουν ανάτα από κινητική αναπηρία.
- Μεριμνά για τον ορισμό μελών του Διοικητικού Συμβουλίου των Ταμείων Πρόνοιας και Προστασίας Πολυτέκνων, όταν η έδρα των Ταμείων είναι στο Δήμο.

Γραφείο Πολιτικών Ισότητας των φύλων

- Σχεδιάζει, εισηγείται και μεριμνά για την εφαρμογή προγραμμάτων και μέτρων που στοχεύουν στην ισότητα γυναικών και ανδρών σε όλους τους τομείς. Στο πλαίσιο αυτό μεριμνά για:
 - τη λήψη μέτρων για την πρόληψη και καταπολέμηση της βίας κατά των γυναικών και των παιδιών,
 - την ανάπτυξη δράσεων για την καταπολέμηση των κοινωνικών στερεότυπων με βάση το φύλο,
 - την ανάπτυξη ειδικών προγραμμάτων για ευπαθείς ομάδες γυναικών,
 - την ανάπτυξη δράσεων για την αύξηση της συμμετοχής των γυναικών στην απασχόληση,
 - τη λήψη μέτρων για την εναρμόνιση επαγγελματικών και οικογενειακών υποχρεώσεων,
 - την ανάπτυξη δράσεων για την κοινωνική και πολιτική συμμετοχή των γυναικών και την προώθησή τους στα κέντρα λήψης αποφάσεων.

Γραφείο Προστασίας και Προαγωγής της Δημόσιας Υγείας

- Σχεδιάζει, προγραμματίζει και μεριμνά για την εφαρμογή μέτρων για την προστασία της δημόσιας υγείας. Στο πλαίσιο αυτό και σύμφωνα με τις δικαιοδοσίες που δίδονται στο Δήμο με τις ισχύουσες διατάξεις:
 - Μεριμνά για τον υγειονομικό έλεγχο των δημοτικών δεξαμενών νερού, των καταστημάτων και επιχειρήσεων, για τον έλεγχο της ηχορύπανσης, της κοινής ησυχίας και της εκπομπής ρύπων, θορύβων και άλλων επιβαρύνσεων του περιβάλλοντος από τροχοφόρα,

- Χορηγεί βιβλιάρια υγείας στους εκδοροσφαγείς.
- Παρέχει συνδρομή στο έργο του Ε.Φ.Ε.Τ. και διενεργεί ελέγχους ή άλλες πράξεις, που ζητούν τα εντεταλμένα όργανα του Ε.Φ.Ε.Τ. και σύμφωνα με τις οδηγίες τους. (Συνεργασία με τον τομέα ζωικής παραγωγής της υπηρεσίας αγροτικής παραγωγής, όταν απαιτείται).
- Μεριμνά για την τήρηση των κανόνων υγιεινής στα δημόσια και ιδιωτικά σχολεία της περιοχής.
- Σχεδιάζει, προγραμματίζει μια μεριμνά για την εφαρμογή προγραμμάτων μέτρων για την προαγωγή της δημόσιας υγείας. Στο πλαίσιο αυτό και σύμφωνα με τις δικαιοδοσίες που δίδονται στο Δήμο με τις ισχύουσες διατάξεις:
 - Μεριμνά για την εφαρμογή προγραμμάτων εμβολιασμών, για την πληροφόρηση των δημοτών για θέματα δημόσιας υγείας και την έκδοση τοπικών υγειονομικών διατάξεων και λαμβάνει μέτρα σε θέματα δημόσιας υγιεινής.
 - Μεριμνά για την υλοποίηση ι) προγραμμάτων δημόσιας υγιεινής που οργανώνονται από το Υπουργείο Υγείας και Κοινωνικής Αλληλεγγύης ή από άλλα Υπουργεία, το κόστος των οποίων βαρύνει απευθείας τον προϋπολογισμό του αντίστοιχου Υπουργείου ιι) εκτάκτων προγραμμάτων δημόσιας υγείας, τα οποία εκτελούνται με έκτακτη χρηματοδότηση ιιι) προγραμμάτων δημόσιας υγείας που χρηματοδοτούνται από πόρους της Ευρωπαϊκής Ένωσης
 - Οργανώνει αυτοτελώς ή σε συνεργασία με τις αντίστοιχες περιφερειακές υπηρεσίες ειδικά προγράμματα για την προστασία και προαγωγή της Δημόσιας Υγείας στην περιοχή αρμοδιότητας του Δήμου, σύμφωνα με τις κείμενες διατάξεις.
- Ρυθμίζει διάφορα διοικητικά ζητήματα που σχετίζονται με τη δημόσια υγεία στην περιοχή του Δήμου. Στο πλαίσιο αυτό και σύμφωνα με τις δικαιοδοσίες που δίδονται στο Δήμο με τις ισχύουσες διατάξεις:
- Εισηγείται τον ορισμό ιατρών προς εξέταση επαγγελματιών και εργαζομένων σε καταστήματα υγειονομικού ενδιαφέροντος για τη χορήγηση σε αυτούς βιβλιαρίων υγείας.
- Εισηγείται την επιβολή κυρώσεων σε ιατρούς, οι οποίοι πωλούν φάρμακα χωρίς άδεια, καθώς και σε βάρος ιατρών και φαρμακοποιών για κατοχή ή πώληση δειγμάτων φαρμάκων.
- Εισηγείται τον ορισμό ελεγκτή γιατρού ΟΓΑ για τα ν.π.δ.δ. της περιοχής του Δήμου.

Γραφείο Εφαρμογής Προγραμμάτων Κοινωνικής Προστασίας

- Μεριμνά για την εφαρμογή προγραμμάτων κοινωνικής πρόνοιας που στοχεύουν στη στήριξη αστέγων και οικονομικά αδυνάτων πολιτών. Στο πλαίσιο αυτό και σύμφωνα με τις δικαιοδοσίες που δίδονται στο Δήμο με τις ισχύουσες διατάξεις :
 - Μεριμνά για την παροχή οικονομικής ενίσχυσης των αυτοστεγαζομένων, για τη σχετική μίσθωση ακινήτων, τη ρύθμιση διαφόρων θεμάτων κοινωνικής κατοικίας και την επιβολή κυρώσεων για παραβάσεις της οικείας νομοθεσίας.
 - Εκδίδει πιστοποιητικά οικονομικής αδυναμίας.
 - Μεριμνά για την καταβολή επιδομάτων σε τυφλούς, κωφάλαλους, ανασφάλιστους παραπληγικούς, τετραπληγικούς και ακρωτηριασμένους, απροστάτευτους ανήλικους, καθώς και σε λοιπά άτομα δικαιούμενα παροχής κοινωνικής προστασίας, σύμφωνα με τις διατάξεις της σχετικής νομοθεσίας, καθώς και των οικείων κανονιστικών ρυθμίσεων.
 - Εισηγείται την δωρεάν παραχώρηση της χρήσης οικημάτων ένεκα απορίας ή για

άλλους σοβαρούς λόγους.

- Προβαίνει στην αναγνώριση δικαιούχων στεγαστικής συνδρομής.
- Εισηγείται την έκδοση αποφάσεων παροχής κοινωνικής προστασίας.
- Εισηγείται την χορήγηση αδειών διενέργειας λαχειοφόρων αγορών, εράνων και φιλανθρωπικών αγορών.
- Χορηγεί κάρτες αναπηρίας έπειτα από γνωμάτευση της Επιτροπής Πιστοποίησης Αναπηρίας
- Επιμελείται των θεμάτων που αφορούν ασφαλισμένους του ΟΓΑ δημότες και εκδίδει βιβλιάρια και βεβαιώσεις σύμφωνα με την ισχύουσα νομοθεσία που διέπει τους ασφαλισμένους αυτούς.

Τμήμα Παιδείας, Νέας Γενιάς & Δια Βίου Μάθησης

Γραφείο σχολικής μέριμνας

- Μεριμνά για την εξασφάλιση των κατάλληλων υλικοτεχνικών υποδομών για την προσχολική εκπαίδευση και για τα σχολεία της πρωτοβάθμιας και δευτεροβάθμιας εκπαίδευσης. Στο πλαίσιο αυτό και σύμφωνα με τις δικαιοδοσίες που δίδονται στο Δήμο με τις ισχύουσες διατάξεις.
- Μεριμνά για την συντήρηση, τη βελτίωση, τη καθαριότητα και την φύλαξη των υλικοτεχνικών υποδομών του εθνικού συστήματος της πρωτοβάθμιας και της δευτεροβάθμιας εκπαίδευσης, με επιφύλαξη των αρμοδιοτήτων των Σχολικών Επιτροπών και παρέχει κάθε αναγκαία διοικητική υποστήριξη στις Σχολικές Επιτροπές για τη λειτουργία τους και για την άσκηση των αρμοδιοτήτων τους (Άρθρο 243 του ΔΚΚ).
- Μεριμνά για τη συγκρότηση επιτροπής καταλληλότητας, επιλογής και εκτίμησης της αξίας οικοπέδου για την ανέγερση διδακτηρίου, καθώς και επιλογής οικοπέδου μετά κτιρίου κατάλληλου να χαρακτηριστεί ως διδακτήριο.
- Συνεργάζεται με την τεχνική υπηρεσία, για την απαλλοτρίωση οικοπέδων για τις ανάγκες της σχολικής στέγης, καθώς και την ανέγερση σχολικών κτιρίων.
- Μεριμνά για τη μίσθωση ακινήτων για τη στέγαση δημόσιων σχολικών μονάδων, τη στέγαση και συστέγαση αυτών και σε περίπτωση συστέγασης καθορίζει την αποκλειστική χρήση ορισμένων χώρων του διδακτηρίου, από κάθε σχολική μονάδα, καθώς και την κοινή χρήση των υπολοίπων χώρων και τις ώρες λειτουργίας της κάθε συστεγαζόμενης σχολικής μονάδας (Συνεργασία με την Οικονομική υπηρεσία για τη μίσθωση ακινήτων).
- Συνεργάζεται με την Δημοτική Επιτροπή Παιδείας, την ενημερώνει για θέματα της αρμοδιότητάς της και της παρέχει κάθε αναγκαία διοικητική υποστήριξη για τη λειτουργία της.
- Σχεδιάζει και μεριμνά για την εφαρμογή πολιτικών, προγραμμάτων και δράσεων για την υποστήριξη των μαθητών της πρωτοβάθμιας και της δευτεροβάθμιας εκπαίδευσης, αλλά και για τη γενική παιδεία των κατοίκων. σε συνεργασία με τον Οργανισμό Αθλητισμού, Πολιτισμού και Νεολαίας του Δήμου
- Μελετά και εισηγείται για τη ρύθμιση ζητημάτων εύρυθμης λειτουργίας της προσχολικής εκπαίδευσης και των σχολείων της πρωτοβάθμιας και της δευτεροβάθμιας εκπαίδευσης. Στο πλαίσιο αυτό και σύμφωνα με τις δικαιοδοσίες που δίδονται στο Δήμο με τις ισχύουσες διατάξεις.

Γραφείο Δια Βίου Μάθησης

- Μεριμνά για το σχεδιασμό και την εκτέλεση προγραμμάτων δια βίου μάθησης στο πλαίσιο του αντίστοιχου εθνικού και περιφερειακού προγραμματισμού, σύμφωνα με την κείμενη νομοθεσία. Στο πλαίσιο αυτό και σύμφωνα με τις δικαιοδοσίες που δίδονται στο Δήμο με τις ισχύουσες διατάξεις:
- Καταρτίζει, στο πλαίσιο του τοπικού αναπτυξιακού προγράμματός του, το τοπικό πρόγραμμα δια βίου μάθησης, με βάση το Εθνικό Πρόγραμμα Δια Βίου Μάθησης και το αντίστοιχο περιφερειακό πρόγραμμα δια βίου μάθησης (νόμος 3879 / 2010, άρθρο 8). Το τοπικό πρόγραμμα δια βίου μάθησης περιλαμβάνει, ιδίως, επενδύσεις, προγράμματα ή επί μέρους δράσεις γενικής εκπαίδευσης ενηλίκων και γενικότερα δράσεις εφαρμογής της δημόσιας πολιτικής δια βίου μάθησης σε τοπικό επίπεδο.
- Μεριμνά για την εφαρμογή του τοπικού προγράμματος δια βίου μάθησης και διαχειρίζεται την εφαρμογή των πολιτικών και των κανόνων που αφορούν τη γενική εκπαίδευση ενηλίκων στην περιφέρεια του Δήμου.
- Εισηγείται την ίδρυση και μεριμνά για τη λειτουργία Κέντρων Δια Βίου Μάθησης (Κ.Δ.Β.Μ.) που εφαρμόζουν το τοπικό πρόγραμμα δια βίου μάθησης και τα οποία οργανώνονται είτε στο πλαίσιο του Τμήματος, είτε στο πλαίσιο νομικού προσώπου του Δήμου.
- Μεριμνά για τη λειτουργία και διαχείριση τοπικών δομών και την εφαρμογή προγραμμάτων της Γενικής Γραμματείας Δια Βίου Μάθησης στο πλαίσιο προγραμματικών συμβάσεων που συνάπτει ο Δήμος με τη Γενική Γραμματεία Δια Βίου Μάθησης.
- Μεριμνά για την εφαρμογή προγραμμάτων των Κέντρων Περιβαλλοντικής Εκπαίδευσης (Κ.Π.Ε.) του Υπουργείου Παιδείας, Δια Βίου Μάθησης και Θρησκευμάτων, στο πλαίσιο προγραμματικών συμβάσεων που συνάπτει ο Δήμος με το Υπουργείο.
- Ασκεί τις αρμοδιότητες λαϊκής επιμόρφωσης ή γενικής εκπαίδευσης ενηλίκων που μεταφέρονται από τη Νομαρχιακή Αυτοδιοίκηση μαζί με την αντίστοιχη επιχειρησιακή μονάδα ή αποκεντρωμένη δομή υπηρεσιακής μονάδας, κατά τις διατάξεις του άρθρου 23 του Ν. 3879 / 2010.
- Συνεργάζεται με τη Δημοτική Κοινωνική Επιχείρηση Κοινωνικής Πρόνοιας και Μέριμνας

Γραφείο Πολιτισμού, Αθλητισμού και Νέας Γενιάς

- Σχεδιάζει, εισηγείται και μεριμνά για την εφαρμογή πολιτικών, προγραμμάτων και δράσεων στον τομέα του πολιτισμού για την προστασία του τοπικού πολιτισμού, την προβολή των πολιτιστικών αγαθών και των πολιτιστικών έργων που παράγονται σε τοπικό επίπεδο, πάντα σε συνεργασία με τον Οργανισμό Αθλητισμού, Πολιτισμού και Νεολαίας του Δήμου, και τη Δημοτική Κοινωνική Επιχείρηση Κοινωνικής Πρόνοιας και Μέριμνας.
- Περιλαμβάνονται πολιτικές, προγράμματα και δράσεις όπως (α) Δημιουργία πολιτιστικών και πνευματικών κέντρων, μουσείων, κλπ. (β) Διοργάνωση και εφαρμογή πολιτιστικών προγραμμάτων, (γ) Προστασία μουσείων, μνημείων, σπηλαίων, κλπ της περιοχής, (δ) Επισκευή, συντήρηση και αξιοποίηση παραδοσιακών και ιστορικών σχολικών κτιρίων και κτιρίων που παραχωρούνται στο Δήμο από τρίτους, (ε) Προώθηση πολιτιστικών ανταλλαγών σε εθνικό, ευρωπαϊκό και διεθνές επίπεδο, (στ) Προώθηση της ανάπτυξης του πολιτιστικού τουρισμού.
- Μελετά και εισηγείται για τη ρύθμιση τοπικών πολιτιστικών θεμάτων.
- Σχεδιάζει, εισηγείται και μεριμνά για την εφαρμογή πολιτικών, προγραμμάτων και δράσεων για την προώθηση του τοπικού αθλητισμού και την παροχή δυνατοτήτων

άθλησης στους κατοίκους.

- Τηρεί το μητρώο νέων και συνεργάζεται με το Δημοτικό Συμβούλιο Νέων για την ανάληψη πρωτοβουλιών και δραστηριοτήτων για την πλήρη και ελεύθερη ανάπτυξη της προσωπικότητας των νέων.
- Μεριμνά για την οργάνωση και εφαρμογή προγραμμάτων που απευθύνονται στους νέους και συμμετέχει στους σχεδιασμούς και τα προγράμματα της Γενικής Γραμματείας Νέας Γενιάς.
- Παρακολουθεί τη λειτουργία και δράση δημοτικών δομών και νομικών προσώπων που εφαρμόζουν προγράμματα και δράσεις στους τομείς του πολιτισμού, του αθλητισμού και της Νέας Γενιάς.
- Υλοποιεί δράσεις και προγράμματα στους τομείς του Πολιτισμού, του Αθλητισμού και της Νέας Γενιάς, συμπληρωματικά με τις δράσεις και τα προγράμματα που υλοποιούνται από τα Νομικά πρόσωπα του Δήμου.
- Παρέχει γραμματειακή υποστήριξη προς τη Διεύθυνση Κοινωνικής Προστασίας, Παιδείας και Πολιτισμού και τα Τμήματά της (τήρηση πρωτοκόλλου, διεκπεραίωση και αρχειοθέτηση αλληλογραφίας, θέματα προσωπικού κλπ).

Τμήμα Παιδικών και Βρεφονηπιακών Σταθμών

- Τηρεί τις διαδικασίες λειτουργίας των δημοτικών παιδικών και βρεφονηπιακών αναγκών σύμφωνα με τους ισχύοντες νόμους και τους ειδικότερους Κανονισμούς λειτουργίας διοίκησης και διαχείρισής τους.
- Συνεργάζεται με τη Διεύθυνση Οικονομικών Υπηρεσιών για όλα τα θέματα που σχετίζονται με την λειτουργία τους (τροφεία, τρόφιμα, προμήθειες, κλπ)
- Μεριμνά για την καθαριότητα, τη φύλαξη, την ευταξία, ευπρέπεια, διακόσμηση κ.λ.π. στους χώρους των παιδικών και βρεφονηπιακών σταθμών.
- Μεριμνά για τη συντήρηση της υλικοτεχνικής υποδομής και του πράσινου στους χώρους, τα κτίρια και γενικά στις εγκαταστάσεις τους, σε συνεργασία με τις αρμόδιες διευθύνσεις του Δήμου.
- Εισηγείται για τη λειτουργία νέων σταθμών, σε συνεργασία με τις αρμόδιες διευθύνσεις του Δήμου.
- Εκτελεί κάθε αναγκαία ενέργεια (προσωπικό, καθηκοντολόγιο, προμήθειες, κλπ.) για την εύρυθμη λειτουργία των σταθμών.
- Προγραμματίζει, συντονίζει και ελέγχει το προσωπικό των παιδικών και βρεφονηπιακών σταθμών.
- Εκδίδει το καθηκοντολόγιο τους σύμφωνα με την κείμενη νομοθεσία.
- Προγραμματίζει το ωράριο των εργαζομένων, τις λεπτομέρειες της δουλειάς τους και τις ευθύνες τους. Το πρόγραμμα ακολουθεί τις ιδιαιτερότητες του κάθε παιδικού και βρεφονηπιακού σταθμού (αν λειτουργεί απογεύματα, αν χρειάζεται φύλαξη ή καθαριότητα συγκεκριμένες ώρες-άδειες κ.λ.π.), σε συνεργασία με το Τμήμα Ανάπτυξης και Διαχείρισης Προσωπικού.
- Ελέγχει και παρακολουθεί την ομαλή ροή του προγράμματος των εργαζομένων και των συμβάντων στους παιδικούς και βρεφονηπιακούς σταθμούς.
- Φροντίζει να ανταποκρίνεται όσο γίνεται καλύτερα στις αρμοδιότητες που προβλέπονται από τις εκάστοτε κείμενες διατάξεις για τα καθήκοντα και τις υποχρεώσεις των εργαζομένων.

- Τηρεί το αρχείο όλων των εντολών που δόθηκαν και δίδονται στους εργαζόμενους.

Γραφείο Προσχολικής Αγωγής

- Παρέχει ενιαία προσχολική αγωγή σύμφωνα με τις σύγχρονες επιστημονικές τάσεις, σε όλα τα παιδιά, ανεξάρτητα από ποιο πολιτιστικό, κοινωνικό, οικονομικό, μορφωτικό οικογενειακό περιβάλλον κι αν προέρχονται.
- Βοηθά τα παιδιά να αναπτυχθούν ολόπλευρα σωματικά, νοητικά, κοινωνικά και συναισθηματικά.
- Βοηθά στην ομαλή μετάβαση των παιδιών από το οικογενειακό στο προσχολικό περιβάλλον.
- Παρέχει ημερήσια υγιεινή διατροφή και φροντίδα, τηρώντας τους κανόνες υγιεινής.
- Ευαισθητοποιεί τους γονείς πάνω σε θέματα σύγχρονης παιδαγωγικής και ψυχολογίας.

ΔΙΕΥΘΥΝΣΗ ΔΙΟΙΚΗΤΙΚΩΝ ΥΠΗΡΕΣΙΩΝ

Η Διεύθυνση Διοικητικών Υπηρεσιών είναι αρμόδια για την τήρηση των διαδικασιών και αρχείων που αφορούν την δημοτική κατάσταση και την καταγραφή των ληξιαρχικών γεγονότων στην περιοχή του Δήμου και για τον σχεδιασμό και τον συντονισμό εφαρμογής των πολιτικών, συστημάτων και διαδικασιών που αποσκοπούν στην ορθολογική διοίκηση / διαχείριση του ανθρώπινου δυναμικού του Δήμου. Παράλληλα, η Διεύθυνση είναι αρμόδια για την γραμματειακή υποστήριξη των πολιτικών οργάνων του Δήμου, τη λειτουργία του κεντρικού πρωτοκόλλου και την παροχή γενικών υπηρεσιών διοικητικής υποστήριξης προς τις δημοτικές υπηρεσίες. Οι συγκεκριμένες αρμοδιότητες της Διεύθυνσης στο πλαίσιο της αποστολής της, καθορίζονται από τις ισχύουσες διατάξεις Νόμων, Διαταγμάτων και Υπουργικών Αποφάσεων. Στη Διεύθυνση, υπάγονται διοικητικά και τα αποκεντρωμένα Γραφεία Διοικητικών Θεμάτων σε επιμέρους δημοτικές ενότητες.

Σχήμα 73: Διαρθρωτική δομή της Διεύθυνσης Διοικητικών Υπηρεσιών



Οι αρμοδιότητες των επιμέρους οργανικών μονάδων της Διεύθυνσης Διοικητικών Υπηρεσιών είναι οι εξής:

Τμήμα Διοίκησης

Γραφείο Υποστήριξης των Πολιτικών Οργάνων

- Παρέχει κάθε είδους διοικητική και γραμματειακή υποστήριξη προς τα συλλογικά διοικητικά αιρετά όργανα του Δήμου, δηλαδή το Δημοτικό Συμβούλιο, την Οικονομική Επιτροπή, την Επιτροπή Ποιότητας Ζωής και την Εκτελεστική Επιτροπή (οργάνωση συνεδριάσεων, τήρηση πρακτικών συνεδριάσεων, παραγωγή, διεκπεραίωση, διαχείριση και αρχειοθέτηση εγγράφων, ρύθμιση συναντήσεων, τήρηση πρωτοκόλλου, τήρηση αρχείου αποφάσεων συλλογικών οργάνων κλπ).
- Παρέχει κάθε είδους διοικητική και γραμματειακή υποστήριξη προς τα ατομικά διοικητικά αιρετά όργανα του Δήμου, δηλαδή τον Πρόεδρο του Δημοτικού Συμβουλίου, τον Δήμαρχο, τους Αντιδημάρχους, καθώς και προς το Γενικό Γραμματέα (οργάνωση και ρύθμιση συναντήσεων, παραγωγή, διεκπεραίωση, διαχείριση και αρχειοθέτηση εγγράφων, τήρηση πρωτοκόλλου, τήρηση αρχείου αποφάσεων ατομικών οργάνων κλπ).
- Παρέχει διοικητική υποστήριξη προς την Δημοτική Επιτροπή Διαβούλευσης, το Συμβούλιο Ένταξης Μεταναστών, την Επιτροπή Τουριστικής Ανάπτυξης, τις Επιτροπές του Δημοτικού Συμβουλίου καθώς και προς το Συμπαραστάτη του Δημότη και της Επιχείρησης.
- Παρέχει γραμματειακή υποστήριξη στις Δημοτικές Παρατάξεις.
- Μεριμνά για την ενημέρωση των πολιτικών οργάνων και των υπηρεσιών του Δήμου για

Α' ΦΑΣΗ: ΣΤΡΑΤΗΓΙΚΟΣ ΣΧΕΔΙΑΣΜΟΣ (ΥΦΙΣΤΑΜΕΝΗ ΚΑΤΑΣΤΑΣΗ – ΣΤΡΑΤΗΓΙΚΗ ΔΗΜΟΥ ΚΟΖΑΝΗΣ)

τις αποφάσεις που λαμβάνουν τα όργανα του Δήμου.

- Τηρεί το αρχείο των εκπροσώπων του Δήμου σε διάφορους φορείς και όργανα και μεριμνά για την αποστολή στοιχείων στους εκπροσώπους και την παραλαβή και διεκπεραίωση των εκθέσεων που υποβάλλουν στο Δήμο.
- Ενημερώνει το Δήμαρχο και το Δημοτικό Συμβούλιο για όλα τα θέματα που αφορούν την λειτουργία των ΝΠΔΔ και ΝΠΙΔ του Δήμου.
- Συνεργάζεται και συντονίζει με τη Διεύθυνση Οικονομικών Υπηρεσιών θέματα οικονομικής διαχείρισης που αφορούν τα ΝΠΔΔ και ΝΠΙΔ του Δήμου.
- Συνεργάζεται με τις υπηρεσίες των ΝΠΔΔ και ΝΠΙΔ του Δήμου για όλα τα θέματα της διοικητικής τους λειτουργίας.

Γραφείο Διοικητικής Μέριμνας

- Μεριμνά για την φύλαξη, την ασφάλεια και την καθαριότητα των χώρων κάθε είδους εγκαταστάσεων του Δήμου.
- Μεριμνά για την εύρυθμη λειτουργία των αποκεντρωμένων Γραφείων Διοικητικών Θεμάτων στις δημοτικές ενότητες του Δήμου.
- Μεριμνά για την εκτέλεση των γενικών βοηθητικών λειτουργιών υποστήριξης για τις ανάγκες των υπηρεσιών του Δήμου (FAX, ηλεκτρονικό ταχυδρομείο, φωτοαντιγραφές, καθαριότητα κτιρίων-γραφείων, εξωτερικές και εσωτερικές εργασίες διακίνησης της αλληλογραφίας και εγγράφων, ανάρτηση των αποφάσεων των συλλογικών οργάνων του Δήμου κ.λ.π.) Για το σκοπό αυτό αξιοποιούνται διοικητικοί υπάλληλοι, κλητήρες, κ.λ.π.), ώστε σε κάθε στιγμή να μπορούν να ανταποκριθούν στις συναφείς ανάγκες της υπηρεσίας.

Γραφείο Πρωτοκόλλου

- Μεριμνά για τη λειτουργία του Κεντρικού Πρωτοκόλλου του Δήμου και διεκπεραιώνει τα σχετικά έγγραφα σε συνεργασία με τις γραμματείες των επιμέρους υπηρεσιών.
- Προβαίνει στις απαιτούμενες διαδικασίες για τα ταχυδρομικά τέλη.
- Παρέχει γραμματειακή υποστήριξη προς τη Διεύθυνση Διοικητικών Υπηρεσιών και Οικονομικών Υπηρεσιών και τα Τμήματά τους (τήρηση πρωτοκόλλου, διεκπεραίωση και αρχειοθέτηση αλληλογραφίας, θέματα προσωπικού κλπ).
- Παρέχει Γραμματειακή υποστήριξη προς τον Γενικό Διευθυντή του Δήμου.
- Έχει την ευθύνη της διαφύλαξης και της διασφάλισης των γενικών αρχείων του Δήμου, την καλή διατήρηση των οποίων φροντίζει με ιδιαίτερη επιμέλεια.
- Φροντίζει για την τήρηση των ενεργών και ιστορικών αρχείων/εγγράφων, σύμφωνα με τις ισχύουσες διατάξεις.
- Επιβλέπει και ενεργεί την εκκαθάριση του παλαιού αρχείου.

Γραφείο πληροφόρησης-ενημέρωσης του πολίτη - καταναλωτή

- Δέχεται, καταγράφει και αξιολογεί τα παράπονα των δημοτών, αλλά και τις προτάσεις τους για τη βελτίωση των παρεχόμενων υπηρεσιών από το Δήμο.
- Μεριμνά για την ολοκλήρωση των διαδικασιών διεκπεραίωσης των αιτημάτων-υποθέσεων των δημοτών.

Α' ΦΑΣΗ: ΣΤΡΑΤΗΓΙΚΟΣ ΣΧΕΔΙΑΣΜΟΣ (ΥΦΙΣΤΑΜΕΝΗ ΚΑΤΑΣΤΑΣΗ – ΣΤΡΑΤΗΓΙΚΗ ΔΗΜΟΥ ΚΟΖΑΝΗΣ)

- Ενημερώνει τους πολίτες για τα δικαιώματά τους και τις ενέργειες που απαιτούνται για την έγκαιρη διεκπεραίωση των υποθέσεών τους.
- Διαθέτει ενημερωτικά φυλλάδια, κανονισμούς, αιτήσεις, οδηγίες και διάφορα άλλα έντυπα σχετικών με την εξυπηρέτηση των δημοτών από τις δημοτικές υπηρεσίες και τους εφοδιάζει με τα απαραίτητα πληροφοριακά στοιχεία και τα διαθέσιμα έντυπα.
- Επικοινωνεί με τις αρμόδιες υπηρεσίες για την πορεία των θεμάτων, που πρέπει να προωθήσουν καθώς και για τις έγκαιρες ενέργειές τους.
- Φροντίζει για την ομαλή λειτουργία του τηλεφωνικού κέντρου του Δήμου, που λειτουργεί και ως κέντρο παροχής γενικών πληροφοριών προς τους δημότες και παραλαβής-προώθησης αιτημάτων.
- Μεριμνά για την προστασία του καταναλωτή με τη δημιουργία και λειτουργία μηχανισμών ενημέρωσής του (π.χ. Γραφείο Ενημέρωσης Καταναλωτή).
- Εισηγείται για τη σύσταση της επιτροπής φιλικού διακανονισμού για την εξώδικη επίλυση των διαφορών ανάμεσα σε προμηθευτές και σε καταναλωτές ή ενώσεις καταναλωτών, τηρεί αρχεία των πορισμάτων της οικείας επιτροπής καθώς και μητρώο καταναλωτών.

Γραφείο Απασχόλησης

- Σχεδιάζει, εισηγείται την εφαρμογή και εφαρμόζει τοπικά προγράμματα δράσης και τοπικές πρωτοβουλίες ή συμμετέχει σε ανάλογες δράσεις και πρωτοβουλίες, για την προώθηση και διεύρυνση της απασχόλησης στην περιοχή του Δήμου.
- Μεριμνά για την ενίσχυση της επιχειρηματικότητας και της επαγγελματικής κατάρτισης προωθώντας την ίδρυση και λειτουργία Κέντρων Επαγγελματικού Προσανατολισμού και Κέντρων Επαγγελματικής Κατάρτισης σε συνεργασία και με το Τμήμα Παιδείας και Δια Βίου Μάθησης της Διεύθυνσης Κοινωνικής Προστασίας, Παιδείας και Πολιτισμού και με τη Διεύθυνση Δια Βίου Μάθησης και Απασχόλησης της αντίστοιχης Περιφέρειας και λαμβάνοντας υπόψη τις προγραμματικές επιλογές για θέματα επαγγελματικής κατάρτισης του περιφερειακού προγράμματος δια βίου μάθησης.
- Μεριμνά για την απορρόφηση του εργατικού δυναμικού της περιοχής του Δήμου με την ανάπτυξη συμβουλευτικών δράσεων προς τους άνεργους και την προώθηση ίσων ευκαιριών πρόσβασης στην αγορά εργασίας. Μεριμνά για τη δημιουργία και λειτουργία μηχανισμών ενημέρωσης των ανέργων για τις ευκαιρίες απασχόλησης στην περιοχή.

Τμήμα Δημοτικής Κατάστασης**Γραφείο Αστικής κατάστασης**

- Τηρεί και ενημερώνει τα μητρώα του δημοτολογίου και τα μητρώα αρρένων, σύμφωνα με τις ισχύουσες θεσμοθετημένες διαδικασίες και τηρεί τις υποχρεώσεις που απορρέουν από την κείμενη νομοθεσία για τη δημιουργία και τήρηση του Εθνικού Δημοτολογίου.
- Μεριμνά για την πρόσληψη και αλλαγή επωνύμου, καθώς και την πρόσληψη πατρωνύμου και μητρωνύμου από παιδιά, που γεννήθηκαν χωρίς γάμο των γονέων τους ή είναι αγνώστων γονέων.
- Μεριμνά για τον εξελληνισμό του ονοματεπωνύμου Ελλήνων του εξωτερικού, ομογενών αλλοδαπών, που αποκτούν την ελληνική ιθαγένεια και παλιννοστησάντων ομογενών, που έχουν την ελληνική ιθαγένεια.
- Χορηγεί άδειες πολιτικού γάμου και μεριμνά για την τέλεση των γάμων αυτών.

Α' ΦΑΣΗ: ΣΤΡΑΤΗΓΙΚΟΣ ΣΧΕΔΙΑΣΜΟΣ (ΥΦΙΣΤΑΜΕΝΗ ΚΑΤΑΣΤΑΣΗ – ΣΤΡΑΤΗΓΙΚΗ ΔΗΜΟΥ ΚΟΖΑΝΗΣ)

- Ενημερώνει περιοδικά τις δημόσιες υπηρεσίες για τις μεταβολές προσωπικής κατάστασης που προκύπτουν από τα τηρούμενα στοιχεία.
- Εκδίδει κάθε είδους πιστοποιητικά ατομικής και οικογενειακής κατάστασης καθώς και κάθε είδους βεβαιώσεις, καταλόγους και πίνακες με τα στοιχεία που αναγράφονται στα ανωτέρω Μητρώα.
- Συνεργάζεται με άλλους Δήμους και δημόσιες υπηρεσίες στις περιπτώσεις μεταβολών των μητρώων σε αντιστοιχία προς ανάλογα αρχεία που τηρούνται εκεί.
- Μεριμνά για την τήρηση των υποχρεώσεων του Δήμου που προκύπτουν από την ισχύουσα εκλογική νομοθεσία.

Γραφείο Ληξιαρχείου

- Τηρεί και ενημερώνει τα ληξιαρχικά βιβλία και αρχεία, στα οποία καταχωρούνται τα ληξιαρχικά γεγονότα που συμβαίνουν στην περιφέρεια του Δήμου (γεννήσεις, γάμοι, θάνατοι) καθώς και κάθε μεταγενέστερο γεγονός που συνδέεται με αυτά (π.χ. διαζύγια), σύμφωνα με τις ισχύουσες θεσμοθετημένες διαδικασίες.
- Τηρεί αρχεία επίσημων εγγράφων ληξιαρχικών γεγονότων.
- Εκδίδει αποσπάσματα των ληξιαρχικών πράξεων ή άλλα θεσμοθετημένα πιστοποιητικά.
- Ενημερώνει το γραφείο Αστικής κατάστασης και τα αντίστοιχα Τμήματα άλλων Δήμων για τα ληξιαρχικά γεγονότα που επηρεάζουν τα στοιχεία των μητρώων / αρχείων που τηρούνται στα Τμήματα αυτά.
- Συνεργάζεται με Ληξιαρχεία άλλων Δήμων σε περιπτώσεις μεταβολών ή προσθήκης ληξιαρχικών πράξεων που βρίσκονται καταχωρημένες εκεί.

Γραφείο Αλλοδαπών και μετανάστευσης

- Τηρεί τις υποχρεώσεις που προκύπτουν από την ισχύουσα νομοθεσία περί ιθαγένειας, αλλοδαπών και μετανάστευσης. Στο πλαίσιο αυτό και σύμφωνα με τις δικαιοδοσίες που δίδονται στο Δήμο με τις ισχύουσες διατάξεις:
 - Τηρεί Μητρώο Αλλοδαπών.
 - Παραλαμβάνει αιτήσεις, ελέγχει τα δικαιολογητικά και τα προωθεί στην αρμόδια υπηρεσία της Περιφέρειας για την χορήγηση και ανανέωση αδειών παραμονής αλλοδαπών στην Ελλάδα.
 - Παραλαμβάνει αιτήσεις και δικαιολογητικά για την απόκτηση της ελληνικής ιθαγένειας με πολιτογράφηση και τις προωθεί στην αρμόδια υπηρεσία του Υπουργείου Εσωτερικών.
 - Επιδίδει σχετικές με τα ανωτέρω αποφάσεις σε αλλοδαπούς.
- Στις αρμοδιότητες του τμήματος συμπεριλαμβάνεται και η τήρηση όλων των διαδικασιών διεξαγωγής των βουλευτικών, δημοτικών εκλογών καθώς και των Ευρωεκλογών.

Τμήμα Ανάπτυξης και Διαχείρισης Ανθρώπινου Δυναμικού

- Σχεδιάζει, εισηγείται και συντονίζει την εφαρμογή των διαδικασιών και εσωτερικών κανονισμών που ρυθμίζουν τις σχέσεις του Δήμου με το προσωπικό του, στο πλαίσιο πάντοτε των γενικότερων ρυθμίσεων της Πολιτείας.

Α' ΦΑΣΗ: ΣΤΡΑΤΗΓΙΚΟΣ ΣΧΕΔΙΑΣΜΟΣ (ΥΦΙΣΤΑΜΕΝΗ ΚΑΤΑΣΤΑΣΗ – ΣΤΡΑΤΗΓΙΚΗ ΔΗΜΟΥ ΚΟΖΑΝΗΣ)

- Στο πλαίσιο και των πολιτικών ανθρώπινου δυναμικού που θεσπίζει η Πολιτεία για τον δημόσιο τομέα, μεριμνά για τον προσδιορισμό των αναγκαίων θέσεων εργασίας ανά διοικητική ενότητα του Δήμου σε συνεργασία με το Τμήμα Αποτελεσματικότητας, Ποιότητας και Οργάνωσης της Διεύθυνσης Προγραμματισμού, Οργάνωσης και Πληροφορικής και την κατάρτιση / επικαιροποίηση των περιγραφών αρμοδιοτήτων των επιμέρους θέσεων.
- Παρακολουθεί την κάλυψη των διαφόρων θέσεων εργασίας στις διοικητικές ενότητες του Δήμου με στόχο τόσο την αξιοποίηση των προσόντων των στελεχών όσο και την απρόσκοπτη και διαρκή κάλυψη των αναγκών των δημοτικών υπηρεσιών.
- Εισηγείται, έπειτα από σχετικά αιτήματα των αρμόδιων Προϊσταμένων, τις κατάλληλες εσωτερικές μετακινήσεις στελεχών για την αποτελεσματικότερη κάλυψη των επιμέρους θέσεων εργασίας με βάση τα προσόντα των στελεχών.
- Αξιολογεί τα προσόντα των νεοπροσλαμβανόμενων στελεχών και διαμορφώνει σχετικές προτάσεις προς τους προϊσταμένους των προς κάλυψη θέσεων.
- Μεριμνά για την εφαρμογή του συστήματος αξιολόγησης των εργαζομένων στο Δήμο και την τήρηση των σχετικών στοιχείων.
- Εισηγείται και παρακολουθεί την υλοποίηση μέτρων επιπρόσθετης στήριξης του ανθρώπινου δυναμικού του Δήμου (πχ. οργάνωση μετακινήσεων του προσωπικού στις εγκαταστάσεις του Δήμου, παιδικοί σταθμοί κλπ).
- Μεριμνά για την ανάπτυξη του ανθρώπινου δυναμικού του Δήμου με τον προσδιορισμό των αναγκών βελτίωσης των προσόντων και ικανοτήτων των εργαζομένων και την εισήγηση και την παρακολούθηση της υλοποίησης των συμφωνουμένων μέτρων βελτίωσης.
- Σχεδιάζει, εισηγείται και οργανώνει προγράμματα συνεχιζόμενης κατάρτισης και επιμόρφωσης του ανθρώπινου δυναμικού του Δήμου. Παρακολουθεί την υλοποίηση των προγραμμάτων και μεριμνά για την αξιολόγηση των αποτελεσμάτων από την υλοποίηση των προγραμμάτων αυτών στην πράξη.
- Μεριμνά για την βελτίωση των ανθρωπίνων σχέσεων μέσα στο Δήμο με τον σχεδιασμό, την εισήγηση και την οργάνωση σχετικών προγραμμάτων (πχ. εκδηλώσεις, ταξίδια κλπ).
- Μεριμνά για την τήρηση των νομοθετικών και κανονιστικών διατάξεων που ισχύουν εκάστοτε και ρυθμίζουν τις σχέσεις του Δήμου με το ανθρώπινο δυναμικό του (πχ. θέματα μισθολογικά, ωραρίου, αδειών, ασθενειών, υπερωριών, απολύσεων, διεκδικήσεων κλπ).
- Μεριμνά για τη διενέργεια και ολοκλήρωση των διαδικασιών πρόσληψης ανθρώπινου δυναμικού για την κάλυψη συγκεκριμένων θέσεων εργασίας με βάση τις νόμιμες διαδικασίες.
- Τηρεί τα Μητρώα του Προσωπικού στο οποίο καταγράφονται τα στοιχεία της ατομικής και οικογενειακής του κατάστασης, οι κάθε είδους μεταβολές στην εργασιακή του ζωή (προσλήψεις, απολύσεις, αλλαγές θέσεων εργασίας, αμοιβές, άδειες, απουσίες, αξιολογήσεις κλπ) και τα προσόντα του.
- Σχεδιάζει και εισηγείται βελτιώσεις και παρακολουθεί την εφαρμογή όλων των διαδικασιών που σχετίζονται με την απασχόληση των εργαζομένων, σύμφωνα με τις ισχύουσες διατάξεις (τήρηση ωραρίου, έγκριση και πραγματοποίηση υπερωριών κλπ).
- Συγκεντρώνει τα στοιχεία απασχόλησης και τις μεταβολές των στοιχείων των εργαζομένων που επηρεάζουν τις αμοιβές τους και ενημερώνει έγκαιρα τις αρμόδιες οικονομικές υπηρεσίες, ώστε να προωθείται έγκαιρα η πληρωμή των εργαζομένων και η απόδοση των ασφαλιστικών εισφορών.
- Συνεργάζεται με τους Προϊσταμένους των επιμέρους διοικητικών ενότητων του Δήμου

Α' ΦΑΣΗ: ΣΤΡΑΤΗΓΙΚΟΣ ΣΧΕΔΙΑΣΜΟΣ (ΥΦΙΣΤΑΜΕΝΗ ΚΑΤΑΣΤΑΣΗ – ΣΤΡΑΤΗΓΙΚΗ ΔΗΜΟΥ ΚΟΖΑΝΗΣ)

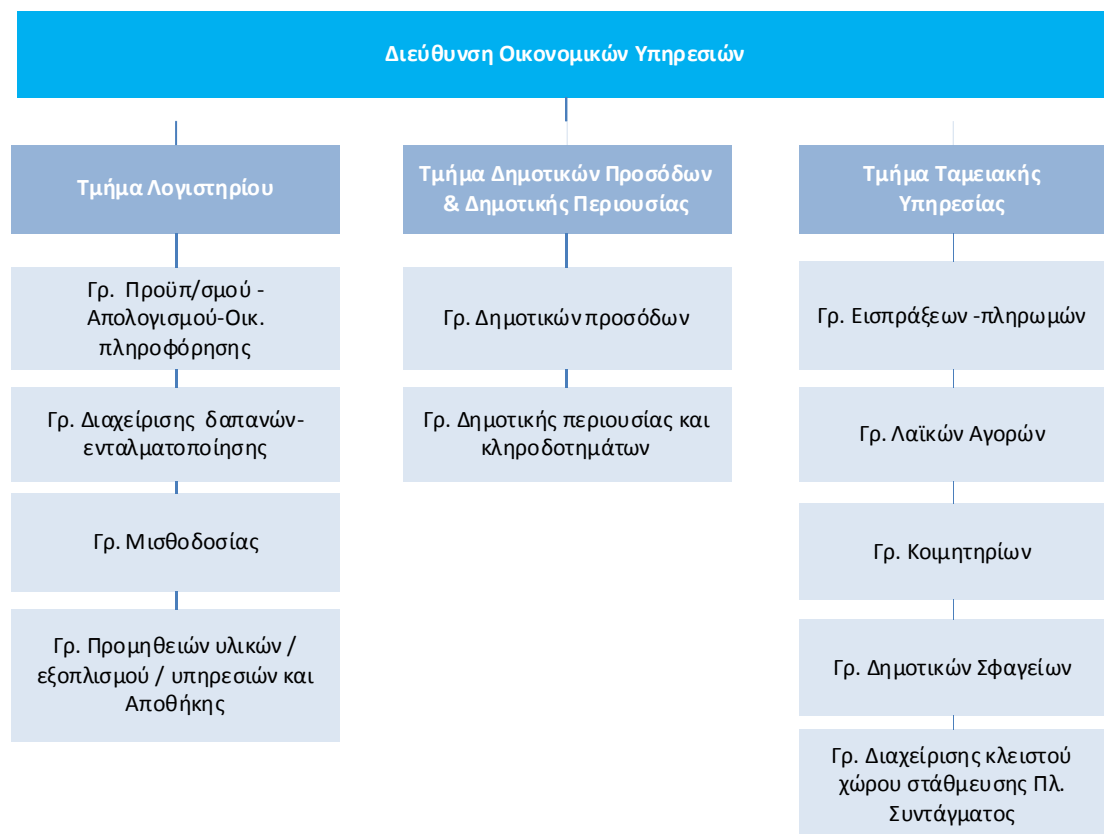
και τους ενημερώνει για τις διαδικασίες που πρέπει να ακολουθούνται σε εργασιακά θέματα (διαχείριση παρουσιών, υπερωριών, βεβαιώσεων προς το προσωπικό κλπ).

- Εκδίδει κάθε είδους βεβαιώσεις προς το προσωπικό για θέματα που άπτονται της απασχόλησής τους στο Δήμο.
- Μεριμνά για την θέσπιση και την εφαρμογή των κανόνων υγιεινής και ασφάλειας των εργαζομένων, σύμφωνα με την νομοθεσία. Παρέχει κάθε διοικητική υποστήριξη στους τεχνικούς ασφαλείας και στους γιατρούς εργασίας που προσφέρουν τις αντίστοιχες υπηρεσίες τους στο Δήμο σύμφωνα με τις αρμοδιότητές τους που καθορίζονται από την ισχύουσα νομοθεσία.
- Προγραμματίζει, συντονίζει και ελέγχει τις καθαρίστριες όλων των εγκαταστάσεων.
- Προγραμματίζει το ωράριο των εργαζομένων, τις λεπτομέρειες της δουλειάς τους και τις ευθύνες τους. Το πρόγραμμα ακολουθεί τις ιδιαιτερότητες του κάθε σχολείου (αν λειτουργεί απογεύματα, αν χρειάζεται καθαριότητα συγκεκριμένες ώρες) και αυτό το υπαγορεύουν με εισηγήσεις τους οι Διευθυντές των σχολείων, σε συνεργασία με το Τμήμα Ανάπτυξης και Διαχείρισης Προσωπικού.
- Ελέγχει και παρακολουθεί την ομαλή ροή του προγράμματος των εργαζομένων και των συμβάντων στους σχολικούς χώρους.
- Φροντίζει να ανταποκρίνεται όσο γίνεται καλύτερα στις αρμοδιότητες που προβλέπονται από τις εκάστοτε κείμενες διατάξεις για τις υποχρεώσεις των καθαριστριών.
- Τηρεί το αρχείο όλων των εντολών που δόθηκαν και δίδονται στους εργαζόμενους.
- Συνεργάζεται με τη Διεύθυνση Διοικητικών και Διεύθυνση Οικονομικών υπηρεσιών καθώς και με τις σχολικές επιτροπές α/βαθμιας και β/θμιας εκπαίδευσης, για θέματα που άπτονται των αρμοδιοτήτων των εργαζομένων.

ΔΙΕΥΘΥΝΣΗ ΟΙΚΟΝΟΜΙΚΩΝ ΥΠΗΡΕΣΙΩΝ

Η Διεύθυνση Οικονομικών Υπηρεσιών είναι αρμόδια για την αποτελεσματική τήρηση των οικονομικών προγραμμάτων λειτουργίας του Δήμου, τη σωστή απεικόνιση των οικονομικών πράξεων και τη διαχείριση των εσόδων και δαπανών του, καθώς και τη διασφάλιση και αξιοποίηση της δημοτικής περιουσίας. Συγχρόνως, η Διεύθυνση μεριμνά για την αποτελεσματική διενέργεια όλων των νόμιμων διαδικασιών που απαιτούνται για την προμήθεια υλικών, εξοπλισμού και υπηρεσιών του Δήμου. Στη Διεύθυνση υπάγονται διοικητικά, και τα αποκεντρωμένα Γραφεία Οικονομικών Θεμάτων σε επιμέρους δημοτικές ενότητες.

Σχήμα 74: Διαρθρωτική δομή της Διεύθυνσης Οικονομικών Υπηρεσιών



Οι αρμοδιότητες των επί μέρους οργανικών μονάδων της Διεύθυνσης Οικονομικών Υπηρεσιών είναι οι εξής:

Τμήμα Λογιστηρίου

Γραφείο Προϋπολογισμού -Απολογισμού-Οικονομικής πληροφόρησης

- Μεριμνά για την τήρηση του συστήματος κατάρτισης των Προϋπολογισμών του Δήμου.
- Συνεργάζεται με τις επιμέρους δημοτικές υπηρεσίες για την παροχή οικονομικών στοιχείων, κατευθύνσεων και προτύπων που θα επιτρέπουν την κατάρτιση από τις υπηρεσίες των προϋπολογισμών τους σε συνάρτηση με τα αντίστοιχα προγράμματά τους.
- Συγκεντρώνει τους επιμέρους προϋπολογισμούς των υπηρεσιών και διαμορφώνει και εισηγείται τους συνολικούς Προϋπολογισμούς του Δήμου προς έγκριση από τα αρμόδια όργανα.
- Παρακολουθεί την εκτέλεση των Προϋπολογισμών, επισημαίνει τις αποκλίσεις μεταξύ απολογιστικών και προϋπολογιστικών μμεγεθών, μεριμνά για την ερμηνεία των αποκλίσεων και εισηγείται τις αναγκαίες διορθωτικές ενέργειες.
- Εισηγείται την αναμόρφωση προϋπολογισμού.
- Συγκεντρώνει στατιστικών πληροφοριών.
- Συνεργάζεται με τις υπόλοιπες υπηρεσίες του Δήμου για την τήρηση των διαδικασιών αμφίδρομης ενημέρωσης και ροής των οικονομικών πληροφοριών που σχετίζονται με

Α' ΦΑΣΗ: ΣΤΡΑΤΗΓΙΚΟΣ ΣΧΕΔΙΑΣΜΟΣ (ΥΦΙΣΤΑΜΕΝΗ ΚΑΤΑΣΤΑΣΗ – ΣΤΡΑΤΗΓΙΚΗ ΔΗΜΟΥ ΚΟΖΑΝΗΣ)

την εκτέλεση και την αναθεώρηση των προϋπολογισμών κάθε υπηρεσίας.

- Μεριμνά για την σύνταξη και υποβολή στα αρμόδια όργανα τα περιοδικά οικονομικά απολογιστικά στοιχεία, σύμφωνα με το σύστημα οικονομικής πληροφόρησης που εφαρμόζει ο Δήμος.
- Τηρεί το σύστημα λογιστικής απεικόνισης των οικονομικών πράξεων του Δήμου (Γενική και αναλυτική λογιστική). Τηρεί τις σχετικών λογιστικές διαδικασίες καθώς και τα αντίστοιχα λογιστικά βιβλία και στοιχεία που προβλέπονται από την νομοθεσία.
- Τηρεί τα αρχεία των κάθε είδους παραστατικών που απαιτούνται για την ενημέρωση του συστήματος λογιστικής απεικόνισης των οικονομικών πράξεων του Δήμου.
- Παρακολουθεί και ελέγχει τη λογιστική συμφωνία των δοσοληπτικών λογαριασμών με τράπεζες, προμηθευτές, πιστωτές και άλλους συναλλασσομένους με τον Δήμο, καθώς και των δοσοληπτικών λογαριασμών με τα νομικά πρόσωπα και τα ιδρύματα του Δήμου.
- Εκδίδει τις λογιστικές και οικονομικές καταστάσεις που συνδέονται με το τηρούμενο λογιστικό σχέδιο (πχ. ισολογισμοί και αποτελέσματα χρήσης) και ενημερώνει σχετικά τα αρμόδια όργανα του Δήμου με βάση τις ισχύουσες διαδικασίες.
- Παρέχει κάθε είδους πληροφόρηση προς τα αρμόδια όργανα του Δήμου και τις υπόλοιπες δημοτικές υπηρεσίες για την εξέλιξη των λογιστικών μεγεθών του Δήμου.
- Μεριμνά για την παροχή κάθε είδους στοιχείων που ζητούνται από Δημόσιες/Ελεγκτικές Υπηρεσίες σύμφωνα με τις διαδικασίες που ισχύουν εκάστοτε.
- Ελέγχει την πρόβλεψη των οφειλών στους αντίστοιχους κωδικούς του προϋπολογισμού του Δήμου και ελέγχει την επάρκεια των αντίστοιχων πιστώσεων.
- Εκδίδει την Απόφαση Ανάλυσης Υποχρέωσης και ενημερώνει το μητρώο δεσμεύσεων του Δήμου.
- Μεριμνά για την ανάρτηση στη Διαύγεια της Απόφασης Ανάλυσης Υποχρέωσης.
- Μεριμνά για την οικονομική διαχείριση και λογιστική παρακολούθηση των προγραμμάτων της Ευρωπαϊκής Ένωσης που συμμετέχει ο Δήμος.

Γραφείο διαχείρισης δαπανών-ενταλματοποίησης

- Παραλαβή των κάθε φύσης παραστατικών που απαιτούνται κατά περίπτωση για την πληρωμή των οφειλών του Δήμου στους αντίστοιχους δικαιούχους.
- Έλεγχος των προηγούμενων παραστατικών, έλεγχος της επάρκειας της αντίστοιχης πίστωσης του προϋπολογισμού και έκδοση χρηματικών ενταλμάτων.
- Αποστολή καταστάσεων και ενταλμάτων στον Επίτροπο και στο Ταμείο για πληρωμή.
- Τήρηση αρχείων κάθε είδους παραστατικών και αντίστοιχων δικαιολογητικών που χρησιμοποιούνται για την ενημέρωση του λογιστικού συστήματος του Δήμου.

Γραφείο Μισθοδοσίας

- Συγκεντρώνει τα στοιχεία μεταβολών και των αντιστοίχων καταβληθέντων παροχών ή καταλογισθέντων ποσών προς το προσωπικό του Δήμου, που έχουν επίδραση στην διαμόρφωση των αμοιβών του και μεριμνά για την έκδοση των μισθολογικών καταστάσεων και την πληρωμή των αμοιβών.
- Μεριμνά για τη έκδοση βεβαιώσεων καταβληθεισών αμοιβών προς το προσωπικό του Δήμου και για τον υπολογισμό και την απόδοση προς τα ασφαλιστικά ταμεία των

αντιστοίχων ασφαλιστικών εισφορών

Γραφείο Προμηθειών υλικών / εξοπλισμού / υπηρεσιών και Αποθήκης

- Σχεδιάζει τις εσωτερικές διαδικασίες για την κατάρτιση του προγράμματος των απαιτούμενων προμηθειών και υπηρεσιών (εκτός του πεδίου του Ν. 3316/2005) του Δήμου, συγκεντρώνει τις αιτήσεις των δημοτικών υπηρεσιών, εξετάζει τη σκοπιμότητα αυτών και διαμορφώνει περιοδικά προγράμματα για την προμήθεια κάθε είδους υλικών, εξοπλισμού και υπηρεσιών και εισηγείται αυτά για έγκριση στα αρμόδια όργανα του Δήμου (υλικά για την εκτέλεση τεχνικών έργων, ανταλλακτικά, λιπαντικά, καύσιμα, λιπάσματα, φυτοφάρμακα, μηχανήματα, εργαλεία, έπιπλα, είδη γραφείου, μισθώσεις μεταφορικών μέσων, ασφαλίσεις κλπ).
- Διενεργεί έρευνες αγοράς για την τεκμηρίωση της διαθεσιμότητας των ειδών ή των υπηρεσιών που ενδιαφέρουν το Δήμο και τη λήψη στοιχείων τιμών προμήθειας ή υπηρεσίας.
- Διενεργεί τις διαδικασίες για την ανάθεση των προμηθειών και των συμβάσεων παροχής υπηρεσιών, ήτοι μεριμνά για την κατάρτιση προδιαγραφών σε συνεργασία με τα αρμόδια κάθε φορά τμήματα του Δήμου, καταρτίζει το σχέδιο της διακήρυξης, των συμβάσεων και όλων των αποφάσεων και εισηγείται τη συγκρότηση όλων των επιτροπών που απαιτούνται (διενέργειας διαγωνισμών, αξιολόγησης των προσφορών και παραλαβής των ειδών) στο κάθε φορά αποφαινόμενο όργανο του Δήμου, παρακολουθεί τη λειτουργία τους και γενικά μεριμνά για όλα τα ζητήματα που αφορούν την εκτέλεση κάθε προμήθειας ή υπηρεσίας μέχρι και την οριστική παραλαβή της σύμφωνα με τις ισχύουσες διατάξεις.
- Μεριμνά για την τήρηση των διαδικασιών χαρακτηρισμού υλικών / εξοπλισμού ως ακρήστων ή ως υλικών που πλεονάζουν και τηρεί τις διαδικασίες καταστροφής, απομάκρυνσης ή εκποίησης των υλικών αυτών.
- Τηρεί τα πληροφοριακά αρχεία και έγγραφα των συμβάσεων προμηθειών και υπηρεσιών (αρχείο προμηθευόμενων ειδών, αρχείο προμηθευτών, αρχείο φακέλων προμηθειών).
- Τηρεί το αρχείο συμβάσεων για υπηρεσίες, έργα και προμήθειες που αναθέτει ο Δήμος.
- Μεριμνά για την παραλαβή από τους αντίστοιχους προμηθευτές των κάθε είδους υλικών παγίων (μηχανήματα-εξοπλισμός) ή αναλωσίμων που απαιτεί η λειτουργία του Δήμου.
- Μεριμνά για την ενημέρωση των διαχειριστικών βιβλίων των αποθηκών (κατά ποσότητα και αξία) με τα εισαγόμενα και εξαγόμενα είδη, και την τήρηση των διαδικασιών χορήγησης των ειδών που τηρούνται στα αποθέματα των αποθηκών του Δήμου.
- Παρακολουθεί τα αποθεμάτων των αποθηκών και διατυπώνει εισηγήσεις για την ανάγκη ανανέωσής τους. Συνεργάζεται σχετικά με τις δημοτικές υπηρεσίες που κάνουν χρήση των υλικών των αποθηκών.
- Τηρεί το αρχείο των παγίων κινητών περιουσιακών στοιχείων του Δήμου (μηχανήματα, οχήματα, συσκευές, εξοπλισμός κλπ.) και παρακολουθεί την κατανομή των παγίων αυτών στις υπηρεσίες του Δήμου.
- Τηρεί τις διαδικασίες χαρακτηρισμού υλικών ως ακρήστων ή ως υλικών που πλεονάζουν και τήρηση των διαδικασιών καταστροφής, απομάκρυνσης ή εκποίησής τους.
- Μεριμνά για την τήρηση των διαδικασιών των περιοδικών απογραφών των κάθε είδους υλικών και εξοπλισμού του Δήμου.

Τμήμα Δημοτικών Προσόδων και Δημοτικής Περιουσίας

Γραφείο δημοτικών προσόδων

- Συγκεντρώνει στοιχεία για την εξακρίβωση των υπόχρεων και του ύψους των χρηματικών υποχρεώσεων προς το Δήμο των φυσικών προσώπων, που είναι εγκατεστημένα στην περιοχή του Δήμου ή των κάθε είδους επιχειρήσεων της περιοχής, για φόρους, εισφορές, τέλη, δικαιώματα που περιοδικά πρέπει να καταβάλλονται στο Δήμο, με βάση τις ισχύουσες κάθε φορά διατάξεις της νομοθεσίας.
- Ελέγχει την ακρίβεια των μεγεθών με βάση, τα οποία υπολογίζονται το ύψος ανά υπόχρεο των προηγούμενων φόρων, εισφορών, τελών, δικαιωμάτων κ.λπ.
- Εκδίδει υπηρεσιακά βεβαιωτικά σημειώματα για την οίκοθεν είσπραξη των τελών, εισφορών κ.λ.π.
- Διαχειρίζεται τα πρόστιμα και τις κλήσεις της Δημοτικής Αστυνομίας, καθώς και τις κλήσεις της Τροχαίας, ειδοποιεί τους υπόχρεους και βεβαιώνει τα ανείσπρακτα πρόστιμα και κλήσεις σύμφωνα με τις ισχύουσες διατάξεις καθώς και το σύστημα ελεγχόμενης στάθμευσης.
- Τηρεί αρχείο υπόχρεων για την καταβολή των επιμέρους ποσών που αποτελούν τακτικά έσοδα του Δήμου.
- Επεξεργάζεται στοιχεία και υπολογίζει περιοδικά το ύψος των οφειλομένων ποσών κατά κατηγορία προσόδου και υπόχρεο.
- Καταρτίζει βεβαιωτικούς καταλόγους υποχρέων και αντίστοιχων οφειλομένων ποσών κατά κατηγορία προσόδου.
- Μεριμνά για την ενημέρωση των υποχρέων για την καταβολή των προηγούμενων οφειλομένων ποσών και την τήρηση των διαδικασιών που ισχύουν για τις προσφυγές των υποχρέων όταν αμφισβητούν το ύψος των οφειλομένων ποσών.
- Οριστικοποιεί τους βεβαιωτικούς καταλόγους μετά την ολοκλήρωση των διαδικασιών των τυχόν προσφυγών για την εκτέλεση των αντίστοιχων εισπράξεων.
- Τηρεί τις αντίστοιχες διαδικασίες και εκδίδει βεβαιώσεις αδειών που σχετίζονται με την είσπραξη διαφόρων τελών, δικαιωμάτων ή εισφορών.
- Συντάσσει μηνιαίες καταστάσεις των οίκοθεν βεβαιωμένων κατ' είδος εσόδων και ενημερώνει το καθολικό βιβλίο του Τμήματος Λογιστηρίου.
- Παρακολουθεί και ελέγχει την πορεία των προσφυγών από την παραλαβή των μέχρι να τελεσιδικήσουν.
- Παραλαμβάνει και ελέγχει δηλώσεις ακινήτων που έχουν μετρητή της ΔΕΗ και αποστέλει στη ΔΕΗ για είσπραξη του ΤΑΠ και των τελών καθαριότητας και φωτισμού. Τηρεί Αρχείο όλων των ακινήτων που έχουν μετρητή της ΔΕΗ ως και μη ηλεκτροδοτούμενων
- Οργανώνει συνεργείο εξακρίβωσης επιφανειών.
- Οριστικοποιεί τους βεβαιωτικούς καταλόγους μετά την ολοκλήρωση των διαδικασιών των τυχόν προσφυγών και τους διαβιβάζει στο Τμήμα Ταμειακής υπηρεσίας.
- Παρακολουθεί και ελέγχει την πορεία των προσφυγών από την παραλαβή των μέχρι να τελεσιδικήσουν.

Γραφείο Δημοτικής περιουσίας και κληροδοτημάτων

- Τηρεί τις διαδικασίες που σχετίζονται με την αποδοχή και την αξιοποίηση των δωρεών και των κληροδοτημάτων προς το Δήμο, σύμφωνα με τους αντίστοιχους όρους.
- Τηρεί πλήρη αρχεία της δημοτικής ακίνητης περιουσίας σε ηλεκτρονική και φυσική

μορφή (τοπογραφικό διάγραμμα, τίτλοι ιδιοκτησίας και κάθε άλλο σχετικό στοιχείο).

- Μεριμνά για τη διερεύνηση μεθόδων αξιοποίησης της δημοτικής ακίνητης περιουσίας και διατυπώνει σχετικές εισηγήσεις προς τα αρμόδια όργανα του Δήμου.
- Μεριμνά για την προώθηση της αξιοποίησης της δημοτικής ακίνητης περιουσίας σύμφωνα με τις σχετικές αποφάσεις του Δήμου και τη διαχείριση της εκμετάλλευσης της δημοτικής ακίνητης περιουσίας (μεταβίβαση κυριότητας, μίσθωση, παραχώρηση χρήσης, κατάρτιση σχετικών συμβάσεων κ.λ.π.).
- Μεριμνά για την εκμίσθωση δημοτικών εκτάσεων γης για βιομηχανικούς ή βιοτεχνικούς σκοπούς, κτηνοτροφικές εκμεταλλεύσεις, εγκαταστάσεις θερμοκηπίων και για μονάδες στους τομείς αλιείας.
- Τηρεί αρχείο δωρεών / κληροδοτημάτων προς το Δήμο και μεριμνά για την αξιοποίησή τους.
- Επιλαμβάνεται των υποθέσεων που έχουν σχέση με τα ακίνητα τρίτων, τα οποία μισθώνονται ή εν γένει χρησιμοποιούνται από το Δήμο.
- Περιφρουρεί την ακίνητη περιουσία του Δήμου, των δικαιωμάτων κυριότητας νομής και κατοχής των από τον Δήμο.
- Τηρεί μηχανογραφημένο αρχείο της Δημοτικής Περιουσίας.

Τμήμα Ταμειακής Υπηρεσίας

Γραφείο Εισπράξεων -πληρωμών

- Διενεργεί τις πληρωμές προς τους δικαιούχους με βάση τα Εντάλματα Πληρωμών και μετά από έλεγχο των δικαιολογητικών που ορίζει ο νόμος.
- Καταγράφει τις διενεργούμενες πληρωμές σύμφωνα με τις ισχύουσες διαδικασίες και μεριμνά για την απόδοση των κάθε φύσης κρατήσεων υπέρ τρίτων που αντιστοιχούν στα επιμέρους εντάλματα πληρωμής.
- Παραλαμβάνει τους βεβαιωτικούς καταλόγους των υποχρέων και των αντιστοίχων οφειλομένων στο Δήμο ποσών κατά κατηγορία εσόδου. Εκδίδει και μεριμνά για την κοινοποίηση ειδικών προσκλήσεων προς τους οφειλέτες.
- Διενεργεί τις εισπράξεις των οφειλών προς τον Δήμο και ενημερώνει το λογιστικό σύστημα του Δήμου με τις σχετικές ταμειακές εγγραφές.
- Παρακολουθεί την τακτοποίηση των υποχρεώσεων των οφειλετών προς τον Δήμο και ενημερώνει τις αρμόδιες υπηρεσίες για τις καθυστερούμενες οφειλές.
- Παρακολουθεί και ελέγχει τους υπαλλήλους του Δήμου που ασχολούνται με εισπράξεις. (αποκεντρωμένες υπηρεσίες, Λαϊκές δημοτικές αγορές κλπ)
- Τηρεί τις διαδικασίες συναλλαγών με τις Τράπεζες για την τοποθέτηση των χρηματικών διαθεσίμων και την διενέργεια εισπράξεων και πληρωμών μέσω επιταγών.
- Τηρεί το αναγκαίο φυσικό ταμείο στα γραφεία του Δήμου.
- Τηρεί αρχεία των κάθε είδους παραστατικών και αντιστοίχων δικαιολογητικών που χρησιμοποιούνται για την ενημέρωση του λογιστικού συστήματος του Δήμου με τις ταμειακές εγγραφές.
- Παρακολουθεί την ταμειακή ρευστότητα και προγραμματίζει τις πληρωμές σε συνεργασία και με άλλες αρμόδιες υπηρεσίες.
- Παρέχει κάθε είδους στοιχεία που ζητούνται από Δημόσιες /ελεγκτικές υπηρεσίες

Α' ΦΑΣΗ: ΣΤΡΑΤΗΓΙΚΟΣ ΣΧΕΔΙΑΣΜΟΣ (ΥΦΙΣΤΑΜΕΝΗ ΚΑΤΑΣΤΑΣΗ – ΣΤΡΑΤΗΓΙΚΗ ΔΗΜΟΥ ΚΟΖΑΝΗΣ)

σύμφωνα με τις διαδικασίες που ισχύουν εκάστοτε.

- Παραλαμβάνει τους βεβαιωτικούς καταλόγους των υπόχρεων και των αντίστοιχων οφειλομένων στο Δήμο ποσών κατά κατηγορία προσόδου από το τμήμα προσόδων. Εκδίδει και μεριμνά για την κοινοποίηση ατομικών ή ειδικών προσκλήσεων προς τους οφειλέτες του Δήμου.
- Καταρτίζει τις περιοδικές καταστάσεις προς πληρωμή των πληρωθέντων εξόδων.
- Καταρτίζει τις περιοδικές καταστάσεις εισπραχθέντων και εισπρακτέων εσόδων.
- Μεριμνά για την αρχική ενημέρωση περιοδικού αρχείου οφειλετών κατά οφειλέτη, όπου αναγράφονται τα οφειλόμενα ποσά ανά κατηγορία προσόδου.
- Τηρεί τις διαδικασίες, αρχεία και γενικά λογαριασμούς του λογιστικού συστήματος του Δήμου, που αφορούν τα εισπρακτέα και τα πραγματοποιηθέντα έσοδα του Δήμου, σύμφωνα με τις ισχύουσες διατάξεις.
- Μεριμνά για την εύρυθμη λειτουργία των αποκεντρωμένων Γραφείων Οικονομικών Θεμάτων σε δημοτικές ενότητες του Δήμου.

Γραφείο Λαϊκών Αγορών

- Ελέγχει τις λαϊκές αγορές του Δήμου.
- Επιμελείται της είσπραξης τελών και δικαιωμάτων από κατάληψη χώρων στις λαϊκές αγορές του Δήμου.

Γραφείο Κοιμητηρίων

- Τηρεί τις διαδικασίες λειτουργίας του δημοτικού κοιμητηρίου σύμφωνα με τους ισχύοντες νόμους και τους ειδικότερους Κανονισμούς λειτουργίας διοίκησης και διαχείρισής του.
- Σχεδιάζει, εισηγείται και εφαρμόζει προγράμματα βελτίωσης των τάφων.
- Τηρεί τις διαδικασίες αρχείων καταγραφής των γεγονότων και πληροφοριακών στοιχείων, που έχουν σχέση με το δημοτικό κοιμητήριο.
- Συνεργάζεται με τη Διεύθυνση Οικονομικών Υπηρεσιών για την τήρηση των διαδικασιών και αρχείων που έχουν σχέση με τις οικονομικές δοσοληψίες των πολιτών ως προς τη λειτουργία του δημοτικού κοιμητηρίου και την απόδοση των εισπραττόμενων ποσών σύμφωνα με τις διαχειριστικές διαδικασίες του Δήμου.
- Μεριμνά για την καθαριότητα, τη φύλαξη, την ευταξία, ευπρέπεια, διακόσμηση κ.λ.π. στους χώρους του κοιμητηρίου.
- Μεριμνά για τη συντήρηση της τεχνικής υποδομής και του πράσινου στους χώρους, τα κτίρια και γενικά στις εγκαταστάσεις του δημοτικού κοιμητηρίου.
- Συγκροτεί, οργανώνει, συντονίζει και διοικεί τα συνεργεία του κοιμητηρίου.
- Μεριμνά για τη δημιουργία και λειτουργία κέντρων αποτέφρωσης νεκρών, καθώς και για τη χορήγηση άδειας ταφής και αποτέφρωσης νεκρών.

Γραφείο Δημοτικών Σφαγείων

- Μεριμνά για την τήρηση των διαδικασιών λειτουργίας των δημοτικών σφαγείων, σύμφωνα με τους ισχύοντες νόμους και τους ειδικότερους κανονισμούς λειτουργίας,

Α' ΦΑΣΗ: ΣΤΡΑΤΗΓΙΚΟΣ ΣΧΕΔΙΑΣΜΟΣ (ΥΦΙΣΤΑΜΕΝΗ ΚΑΤΑΣΤΑΣΗ – ΣΤΡΑΤΗΓΙΚΗ ΔΗΜΟΥ ΚΟΖΑΝΗΣ)

διοίκησης και διαχείρισης τους.

- Επιβλέπει τους κάθε είδους εργαζόμενους και τις εκτελούμενες εργασίες στο χώρο των δημοτικών σφαγείων έτσι ώστε να τηρούνται οι νόμιμες διαδικασίες και κανονισμοί.
- Μεριμνά για τη βελτίωση και συντήρηση των κτιρίων, χώρων, εξοπλισμού και κάθε είδους εγκαταστάσεων των δημοτικών σφαγείων.
- Τηρεί τις διαδικασίες και τα αρχεία καταγραφής των γεγονότων και πληροφοριακά αρχεία, που σχετίζονται με τη λειτουργία των δημοτικών σφαγείων.
- Τηρεί τις διαδικασίες και τα αρχεία, που σχετίζονται με τις οικονομικές δοσοληψίες των πολιτών, ως προς τις εργασίες που εκτελούνται στο χώρο των δημοτικών σφαγείων.

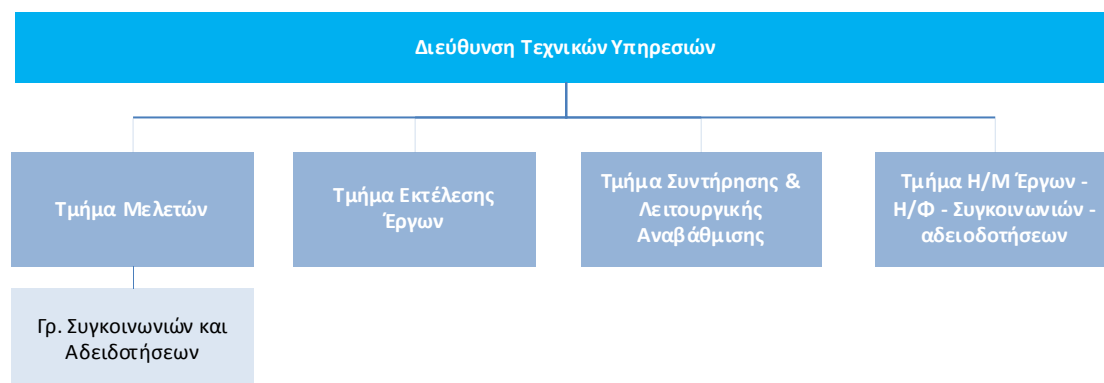
Γραφείο διαχείρισης κλειστού χώρου στάθμευσης Πλατείας Συντάγματος

- Μεριμνά για την τήρηση των διαδικασιών λειτουργίας των κλειστών χώρων στάθμευσης, σύμφωνα με τους ισχύοντες νόμους και τους ειδικότερους κανονισμούς λειτουργίας, διοίκησης και διαχείρισης τους.

ΔΙΕΥΘΥΝΣΗ ΤΕΧΝΙΚΩΝ ΥΠΗΡΕΣΙΩΝ

Η Διεύθυνση Τεχνικών Υπηρεσιών είναι αρμόδια για είναι αρμόδια για τη μελέτη, εκτέλεση και συντήρηση των κάθε είδους τεχνικών έργων του Δήμου, με στόχο την έγκαιρη, οικονομική και άριστη από επιστημονικής απόψεως πραγματοποίησή τους. Συγχρόνως, η Διεύθυνση είναι αρμόδια για την εξασφάλιση βελτιωμένων συνθηκών ασφαλούς μετακίνησης και κυκλοφορίας των δημοτών και των οχημάτων τους, καθώς και για τον έλεγχο εγκαταστάσεων, την έκδοση αδειών εγκαταστάσεων και εγκαταστατών κυρίως στον τομέα των μεταφορών. Οι συγκεκριμένες αρμοδιότητες της Διεύθυνσης στο πλαίσιο της αποστολής της, καθορίζονται από τις ισχύουσες διατάξεις Νόμων, Διαταγμάτων και Υπουργικών Αποφάσεων.

Σχήμα 75: Διαρθρωτική δομή της Διεύθυνσης Τεχνικών Υπηρεσιών



Οι αρμοδιότητες των επιμέρους οργανικών μονάδων της Διεύθυνσης Τεχνικών Υπηρεσιών είναι οι εξής:

Τμήμα Μελετών

- Μεριμνά για την εκπόνηση όλων των αναγκαίων μελετών των έργων αρμοδιότητας δήμου και γενικά των μελετών για την υλοποίηση των έργων της Διεύθυνσης εκτός των μελετών που αφορούν έργα συντήρησης (εκπόνηση με προσωπικό του Τμήματος ή με ανάθεση σε τρίτους). Επιβλέπει την καλή εκπόνηση των μελετών.
- Συντάσσει τεχνικές προδιαγραφές και προσδιορίζει τις ανάγκες κάθε έργου σε υλικά, εργαλεία, τεχνικό εξοπλισμό ανθρώπινο δυναμικό κλπ και εισηγείται την μεθοδολογία εκτέλεσης κάθε έργου (με αυτεπιστασία ή με ανάθεση σε τρίτους).
- Υλοποιεί τις διαδικασίες ανάθεσης των μελετών και της εκτέλεσης των έργων σε τρίτους.
- Μεριμνά και φροντίζει για τις απαιτούμενες αδειοδοτήσεις των μελετών, απαλλοτριώσεις.
- Δημοπρατεί τα έργα - μελέτες, συντάσσει και παρακολουθεί προγραμματικές συμβάσεις
- Συνεργάζεται με τη Τμήμα Οργάνωσης και Πληροφορικής κατά το σχεδιασμό των προγραμμάτων δράσης του Δήμου που αφορά την εκπόνηση μελετών.
- Παρέχει γραμματειακή υποστήριξη προς τη Διεύθυνση Τεχνικών Υπηρεσιών και τα Τμήματα της (τήρηση πρωτοκόλλου, διεκπεραίωση και αρχειοθέτηση αλληλογραφίας, θέματα προσωπικού κτλ).

Τμήμα Εκτέλεσης Έργων

- Επιβλέπει την εκτέλεση των έργων που ανατίθενται σε τρίτους.
- Διενεργεί επιμετρήσεις εργασιών και ελέγχει τις πιστοποιήσεις εργασιών που υποβάλλονται από τρίτους.
- Μεριμνά για τις διαδικασίες παραλαβής των έργων.
- Τηρεί τεχνικά αρχεία με αναλυτικά στοιχεία των έργων που εκτελεί και αντίστοιχα αρχεία μελετών και σχεδίων (φάκελοι των έργων). Εξάγει περιοδικά στατιστικά στοιχεία και δείκτες από την εκτέλεση των έργων του.
- Ενημερώνει τις αρμόδιες υπηρεσίες για την πρόοδο της υλοποίησης των έργων του Τμήματος.
- Συνεργάζεται με τη Διεύθυνση Προγραμματισμού Οργάνωσης και Πληροφορικής κατά το σχεδιασμό των προγραμμάτων δράσης του Δήμου που αφορά την εκτέλεση των έργων

Τμήμα Συντήρησης και Λειτουργικής Αναβάθμισης

- Μελετά τα έργα τα οποία εκτελούνται με αυτεπιστασία
- Μελετά τα έργα συντήρησης
- Προωθεί έργα που εξασφαλίζουν την προσβασιμότητα των ΑΜΕΑ στα κτίρια (στο ισόγειο και στους ορόφους) όπου στεγάζονται οι υπηρεσίες, με την κατασκευή κεκλιμένων επιπέδων (ραμπών), κατάλληλων ανελκυστήρων, ειδικών χώρων υγιεινής κλπ.
- Επιβλέπει την εκτέλεση των έργων του Τμήματος που εκτελούνται με αυτεπιστασία. Συγκροτεί, οργανώνει και διοικεί τα σχετικά συνεργεία του Δήμου.
- Μεριμνά για τον σωστό χειρισμό και την αξιοποίηση των μηχανημάτων και γενικά του τεχνικού εξοπλισμού που χρησιμοποιεί το Τμήμα.

Α' ΦΑΣΗ: ΣΤΡΑΤΗΓΙΚΟΣ ΣΧΕΔΙΑΣΜΟΣ (ΥΦΙΣΤΑΜΕΝΗ ΚΑΤΑΣΤΑΣΗ – ΣΤΡΑΤΗΓΙΚΗ ΔΗΜΟΥ ΚΟΖΑΝΗΣ)

- Συγκροτεί, οργανώνει και διοικεί συνεργεία άμεσου επέμβασης σε περιπτώσεις επειγόντων περιστατικών
- Τηρεί τεχνικά αρχεία με αναλυτικά στοιχεία των έργων που εκτελεί (αναλώσεις υλικών, απασχόληση τεχνικού προσωπικού, απασχόληση τεχνικού εξοπλισμού, στοιχεία κόστους κλπ) και αντίστοιχα αρχεία μελετών και σχεδίων (φάκελοι των έργων). Εξάγει περιοδικά στατιστικά στοιχεία και δείκτες από την εκτέλεση των έργων του Τμήματος
- Διαμορφώνει τα αναλυτικά περιοδικά προγράμματα και συγκροτεί τα συνεργεία για την εκτέλεση των εργασιών συντήρησης
- Μεριμνά για την αποδοτική λειτουργία των χώρων αποθήκευσης εργαλείων και λοιπών υλικών.
- Συγκεντρώνει, τηρεί και επεξεργάζεται στοιχεία από την εκτέλεση των εργασιών συντήρησης και διαμορφώνει και παρακολουθεί σχετικούς δείκτες αποδοτικότητας.
- Μελετά, σχεδιάζει και εισηγείται την κατάλληλη συγκρότηση και στελέχωση των διαφόρων συνεργείων εκτέλεσης εργασιών συντήρησης και εισηγείται σχετικά προγράμματα αναγκών ανθρώπινου δυναμικού.
- Παρακολουθεί την κανονική εφαρμογή των προγραμμάτων διενέργειας των εργασιών συντήρησης και εποπτεύει την ποιότητα των αποτελεσμάτων των σχετικών εργασιών.
- Μεριμνά για την εγκατάσταση και συντήρηση κάθε είδους πινακίδων (πληροφοριακές, ρυθμιστικές, ονομασίας και αρίθμησης οδών κ.λ.π.)
- Διενεργεί δειγματοληπτικούς ελέγχους προκειμένου να διαπιστωθεί η ποιότητα των χάλυβων οπλισμού σκυροδέματος, καθώς και η ποιότητα προϊόντων ταιμέντου.
- Καθορίζει τις αστικές γραμμές λεωφορείων, καθώς και την αφετηρία, τη διαδρομή, τις στάσεις και το τέρμα των αντίστοιχων γραμμών.
- Μεριμνά και εισηγείται τη λήψη μέτρων για την ασφάλεια της κυκλοφορίας και τη διευκόλυνση των μετακινήσεων.

Τμήμα Η/Μ έργων- Η/Φ- Συγκοινωνιών & Αδειοδοτήσεων

- Είναι αρμόδιο για την επέκταση, συντήρηση, επισκευή και βελτίωση του δικτύου ηλεκτροφωτισμού των οδών και υπαιθρίων χώρων του Δήμου, καθώς και του φωτισμού για την ανάδειξη των δημοτικών κτιρίων, μνημείων και αρχαιολογικών χώρων της περιοχής.
- Είναι αρμόδιο για την επέκταση, συντήρηση και επισκευή του δικτύου φωτεινής σηματοδότησης για τη ρύθμιση της κυκλοφορίας.
- Είναι αρμόδιο για τη συντήρηση και εγκατάσταση, βελτίωση και επισκευή κάθε είδους η/μ εγκαταστάσεων.
- Μελετά τα έργα συντήρησης.
- Επιβλέπει την εκτέλεση των έργων του Τμήματος που εκτελούνται με αυτεπιστασία. Συγκροτεί, οργανώνει και διοικεί τα σχετικά συνεργεία του Δήμου.
- Μεριμνά για τον σωστό χειρισμό και την αξιοποίηση των μηχανημάτων και γενικά του τεχνικού εξοπλισμού που χρησιμοποιεί το Τμήμα.
- Συγκροτεί, οργανώνει και διοικεί συνεργεία άμεσου επέμβασης σε περιπτώσεις επειγόντων περιστατικών.
- Τηρεί τεχνικά αρχεία με αναλυτικά στοιχεία των έργων που εκτελεί (αναλώσεις υλικών, απασχόληση τεχνικού προσωπικού, απασχόληση τεχνικού εξοπλισμού, στοιχεία κόστους κλπ) και αντίστοιχα αρχεία μελετών και σχεδίων (φάκελοι των έργων). Εξάγει

Α' ΦΑΣΗ: ΣΤΡΑΤΗΓΙΚΟΣ ΣΧΕΔΙΑΣΜΟΣ (ΥΦΙΣΤΑΜΕΝΗ ΚΑΤΑΣΤΑΣΗ – ΣΤΡΑΤΗΓΙΚΗ ΔΗΜΟΥ ΚΟΖΑΝΗΣ)

περιοδικά στατιστικά στοιχεία και δείκτες από την εκτέλεση των έργων του Τμήματος.

- Διαμορφώνει τα αναλυτικά περιοδικά προγράμματα και συγκροτεί τα συνεργεία για την εκτέλεση των εργασιών συντήρησης.
- Μεριμνά για την αποδοτική λειτουργία των χώρων αποθήκευσης εργαλείων και λοιπών υλικών.
- Συγκεντρώνει, τηρεί και επεξεργάζεται στοιχεία από την εκτέλεση των εργασιών συντήρησης και διαμορφώνει και παρακολουθεί σχετικούς δείκτες αποδοτικότητας.
- Μελετά, σχεδιάζει και εισηγείται την κατάλληλη συγκρότηση και στελέχωση των διαφόρων συνεργείων εκτέλεσης εργασιών συντήρησης και εισηγείται σχετικά προγράμματα αναγκών ανθρώπινου δυναμικού.
- Παρακολουθεί την κανονική εφαρμογή των προγραμμάτων διενέργειας των εργασιών συντήρησης και εποπτεύει την ποιότητα των αποτελεσμάτων των σχετικών εργασιών.

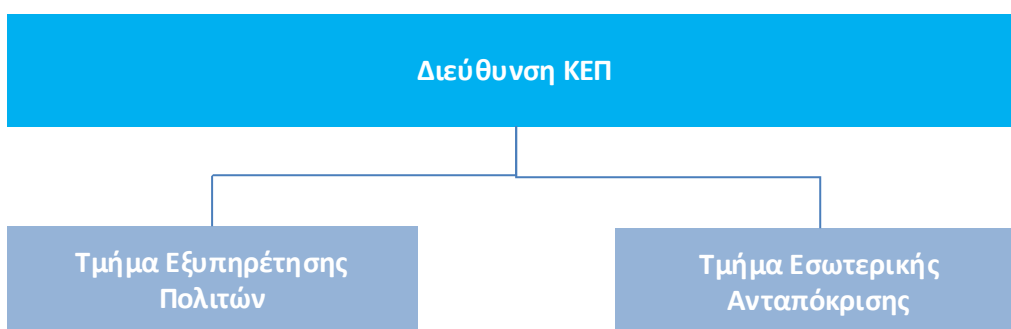
Γραφείο Συγκοινωνιών και Αδειοδοτήσεων

- Μεριμνά για την άσκηση, με δυνατότητα επιβολής κομίστρου, συγκοινωνιακού έργου για την εξυπηρέτηση της μετακίνησης των κατοίκων της περιοχής, εφόσον το έργο αυτό δεν εξυπηρετείται από υφιστάμενη γραμμή. Η άσκηση συγκοινωνιακού έργου είναι δυνατόν να γίνεται είτε με ιδιόκτητα μέσα, είτε με τη χρήση μισθωμένων μέσων και υπηρεσιών.
- Μεριμνά για τη διενέργεια μεταφορών για τη μετακίνηση κατοίκων που ανήκουν σε κοινωνικές ομάδες (άτομα με αναπηρία, ηλικιωμένοι, παιδιά), είναι εργαζόμενοι στο Δήμο και τα νομικά του πρόσωπα, ή είναι μαθητές που μετακινούνται στον τόπο που λειτουργεί το σχολείο.
- Εισηγείται τον καθορισμό κομίστρων των αστικών φορέων παροχής συγκοινωνιακού έργου.
- Καθορίζει τις προδιαγραφές των στάσεων και των στεγάστρων αναμονής επιβατών των αστικών και υπεραστικών γραμμών.
- Εισηγείται την ανάκληση άδειας κυκλοφορίας αστικού λεωφορείου, από τον κύκλο εργασίας, εντός του ιδίου ημερολογιακού έτους.
- Μεριμνά για την παραλαβή των αποσυρομένων δικύκλων, μοτοσυκλετών και μοτοποδηλάτων, όπου δεν υπάρχουν υποκαταστήματα του ΟΔΔΥ.
- Καθορίζει το εξωτερικό χρώμα των ΤΑΞΙ.
- Μεριμνά και λαμβάνει μέτρα για την προστασία της ζωής και της περιουσίας των κατοίκων από δραστηριότητες που εγκυμονούν κινδύνους, σε συνεργασία και με τη Δημοτική Αστυνομία.
- Ρυθμίζει κάθε θέμα το οποίο αφορά στην εγκατάσταση, λειτουργία και στη συντήρηση ανελκυστήρων, καθώς και στη χορήγηση των σχετικών τεχνικών επαγγελματικών αδειών, σύμφωνα με τις διατάξεις της σχετικής νομοθεσίας.
- Χορηγεί τις άδειες εγκατάστασης και τις άδειες λειτουργίας φωτοβόλων σωλήνων, φωτεινών επιγραφών και ηλεκτροκίνητων ανυψωτικών μηχανημάτων και έλεγχει τη λειτουργία τους.
- Χορηγεί τις άδειες εγκατάστασης και λειτουργίας στεγνοκαθαριστηρίων, πλυντηρίων ρούχων, σιδηρωτηρίων ρούχων και ταπητοκαθαριστηρίων.
- Μεριμνά για την αδειοδότηση επιχειρήσεων και επαγγελματιών στον τομέα των μεταφορών.

ΔΙΕΥΘΥΝΣΗ ΚΕΝΤΡΩΝ ΕΞΥΠΗΡΕΤΗΣΗΣ ΠΟΛΙΤΩΝ (Κ.Ε.Π.)

Η Διεύθυνση Κέντρων Εξυπηρέτησης Πολιτών (Κ.Ε.Π.) είναι αρμόδια για την παροχή διοικητικών πληροφοριών και τη διεκπεραίωση των υποθέσεων των πολιτών από την υποβολή της αίτησης μέχρι την έκδοση της τελικής πράξης, σε συνεργασία με τις καθ' ύλην αρμόδιες υπηρεσίες και σύμφωνα με τον κεντρικό σχεδιασμό του Υπουργείου. Εσωτερικών. Στη Διεύθυνση υπάγονται διοικητικά και τα αποκεντρωμένα Τμήματα Κ.Ε.Π. σε επιμέρους δημοτικές ενότητες.

Σχήμα 76: Διαρθρωτική δομή της Διεύθυνσης Κέντρων Εξυπηρέτησης Πολιτών



Οι αρμοδιότητες των επιμέρους οργανικών μονάδων της Διεύθυνσης Κ.Ε.Π. είναι οι εξής:

Τμήμα Εξυπηρέτησης Πολιτών

- Ενημερώνει και πληροφορεί τους πολίτες για τις ενέργειες που απαιτούνται για τη διεκπεραίωση διοικητικών υποθέσεων σχετικών με τις δημόσιες υπηρεσίες.
- Παραλαμβάνει αιτήσεις πολιτών για την διεκπεραίωση υποθέσεών τους από τις υπηρεσίες του Δημοσίου, ελέγχει την πληρότητά τους και σε περίπτωση που για την διεκπεραίωση της υπόθεσης απαιτούνται δικαιολογητικά, που δεν υποβάλλονται μαζί με την αίτηση, τα αναζητά και τα παραλαμβάνει με οποιονδήποτε πρόσφορο τρόπο από τις αρμόδιες υπηρεσίες, μετά από σχετική εξουσιοδότηση των πολιτών.
- Διαβιβάζει πλήρεις τους φακέλους των υποθέσεων των πολιτών στην αρμόδια για την διεκπεραίωσή τους υπηρεσία με οποιονδήποτε πρόσφορο τρόπο.
- Παραλαμβάνει από τις αρμόδιες υπηρεσίες τα τελικά έγγραφα που έχουν ζητηθεί από τους πολίτες και μεριμνά για την παράδοσή τους στους πολίτες, είτε με αποστολή, είτε μέσω του ΚΕΠ.
- Παρέχει διάφορες υπηρεσίες στους πολίτες σύμφωνα με τον γενικό σχεδιασμό των ΚΕΠ (επικύρωση εγγράφων, θεώρηση γνησίου υπογραφής, χορήγηση παράβολων, χορήγηση αποδεικτικών φορολογικής και ασφαλιστικής ενημερότητας κλπ).
- Τηρεί αρχεία και επεξεργάζεται στατιστικά στοιχεία από την δράση των ΚΕΠ του Δήμου.

Τμήμα Εσωτερικής Ανταπόκρισης

- Υποδέχεται από άλλα Κ.Ε.Π. αιτήσεις πολιτών η διεκπεραίωση των οποίων εμπίπτει στις αρμοδιότητες του Δήμου.
- Πρωθεί τα ανωτέρω αιτήματα στις αρμόδιες για τη διεκπεραίωσή τους υπηρεσίες και

παρακολουθεί τη διαδικασία της διεκπεραίωσης και την τήρηση των νόμιμων χρονικών προθεσμιών.

- Παραλαμβάνει τα σχετικά έγγραφα από τις υπηρεσίες και τα αποστέλλει στα Κ.Ε.Π. της αρχικής υποβολής των αιτήσεων.
- Τηρεί τα σχετικά με τη διακίνηση των ανωτέρω αναφερόμενων αιτήσεων πολιτών στατιστικά στοιχεία.
- Υποδέχεται και διαχειρίζεται τα παράπονα και τις προτάσεις των πολιτών για βελτιώσεις των διοικητικών διαδικασιών.

2.3.2.1 Αρμοδιότητες Αποκεντρωμένων Υπηρεσιών

Οι αποκεντρωμένες υπηρεσίες του Δήμου είναι εγκατεστημένες στην έδρα δημοτικών ενοτήτων, εξυπηρετούν τις δημοτικές/τοπικές κοινότητες της ενότητας και περιλαμβάνουν τις παρακάτω υπηρεσίες ανά ενότητα.

ΑΠΟΚΕΝΤΡΩΜΕΝΕΣ ΥΠΗΡΕΣΙΕΣ ΔΗΜΟΤΙΚΗΣ ΕΝΟΤΗΤΑΣ ΑΙΑΝΗΣ, ΜΕ ΈΔΡΑ ΤΗ ΔΗΜΟΤΙΚΗ ΚΟΙΝΟΤΗΤΑ ΑΙΑΝΗΣ

Γραφείο ΚΕΠ

- Ενημερώνει και πληροφορεί τους πολίτες για τις ενέργειες που απαιτούνται για τη διεκπεραίωση διοικητικών υποθέσεων σχετικών με τις δημόσιες υπηρεσίες.
- Παραλαμβάνει αιτήσεις πολιτών για την διεκπεραίωση υποθέσεων τους από τις υπηρεσίες του Δημοσίου, ελέγχει την πληρότητά τους και σε περίπτωση που για την διεκπεραίωση της υπόθεσης απαιτούνται δικαιολογητικά, που δεν υποβάλλονται μαζί με την αίτηση, τα αναζητά και τα παραλαμβάνει με οποιονδήποτε πρόσφορο τρόπο από τις αρμόδιες υπηρεσίες, μετά από σχετική εξουσιοδότηση των πολιτών.
- Διαβιβάζει πλήρεις τους φακέλους των υποθέσεων των πολιτών στην αρμόδια για την διεκπεραίωσή τους υπηρεσία με οποιονδήποτε πρόσφορο τρόπο.
- Παραλαμβάνει από τις αρμόδιες υπηρεσίες τα τελικά έγγραφα που έχουν ζητηθεί από τους πολίτες και μεριμνά για την παράδοσή τους στους πολίτες, είτε με αποστολή, είτε μέσω του ΚΕΠ.
- Παρέχει διάφορες υπηρεσίες στους πολίτες σύμφωνα με τον γενικό σχεδιασμό των ΚΕΠ (επικύρωση εγγράφων, θεώρηση γνησίου υπογραφής, χορήγηση παράβολων, χορήγηση αποδεικτικών φορολογικής και ασφαλιστικής ενημερότητας κλπ).
- Τηρεί αρχεία και επεξεργάζεται στατιστικά στοιχεία από την δράση του ΚΕΠ.
- Παρακολουθεί και υποστηρίζει την εφαρμογή του προγράμματος e-ker για την εξυπηρέτηση των πολιτών σε απομακρυσμένους οικισμούς του Δήμου.
- Υποδέχεται από άλλα Κ.Ε.Π. αιτήσεις πολιτών η διεκπεραίωση των οποίων εμπίπτει στις αρμοδιότητες του Δήμου. Προωθεί τα αιτήματα αυτά στις αρμόδιες για τη διεκπεραίωσή τους υπηρεσίες και παρακολουθεί τη διαδικασία της διεκπεραίωσης και την τήρηση των νόμιμων χρονικών προθεσμιών. Παραλαμβάνει τα σχετικά έγγραφα από τις υπηρεσίες και τα αποστέλλει στα Κ.Ε.Π. της αρχικής υποβολής των αιτήσεων.
- Υποδέχεται και διαχειρίζεται τα παράπονα και τις προτάσεις των πολιτών για βελτιώσεις των διοικητικών διαδικασιών.

Γραφείο Διοικητικών Θεμάτων και Εξυπηρέτησης του Πολίτη

- Παρέχει γραμματειακή και διοικητική υποστήριξη προς τον Αντιδήμαρχο που εποπτεύει τις υπηρεσίες της δημοτικής ενότητας και προς τα τμήματά της (τήρηση πρωτοκόλλου, διεκπεραίωση και αρχειοθέτηση αλληλογραφίας, θέματα προσωπικού κλπ).
- Παρέχει γραμματειακή και διοικητική υποστήριξη προς τα πολιτικά όργανα της δημοτικής ενότητας.
- Παρακολουθεί την εφαρμογή όλων των διαδικασιών που σχετίζονται με την απασχόληση των εργαζομένων στις υπηρεσίες της δημοτικής ενότητας, σύμφωνα με τις ισχύουσες διατάξεις (τήρηση ωραρίου, έγκριση και πραγματοποίηση υπερωριών κλπ).
- Συγκεντρώνει τα στοιχεία απασχόλησης και τις μεταβολές των στοιχείων των εργαζομένων στις υπηρεσίες της δημοτικής ενότητας που επηρεάζουν τις αμοιβές τους και ενημερώνει έγκαιρα τις αρμόδιες οικονομικές υπηρεσίες, ώστε να προωθείται έγκαιρα η πληρωμή των εργαζομένων και η απόδοση των ασφαλιστικών εισφορών.
- Μεριμνά για τη λειτουργία του τηλεφωνικού κέντρου της δημοτικής ενότητας.
- Ενημερώνει και πληροφορεί τους πολίτες για τις ενέργειες που απαιτούνται για τη διεκπεραίωση διοικητικών υποθέσεων σχετικών με τις κεντρικές δημοτικές υπηρεσίες.
- Παραλαμβάνει αιτήσεις πολιτών για την διεκπεραίωση υποθέσεων τους από τις κεντρικές υπηρεσίες, ελέγχει την πληρότητά τους και διαβιβάζει πλήρεις τους φακέλους των υποθέσεων των πολιτών στην αρμόδια για την διεκπεραίωσή τους δημοτική υπηρεσία με οποιονδήποτε πρόσφορο τρόπο.
- Παραλαμβάνει από τις αρμόδιες κεντρικές υπηρεσίες τα τελικά έγγραφα που έχουν ζητηθεί από τους πολίτες και μεριμνά για την παράδοσή τους στους πολίτες.
- Τηρεί, σε τοπικό επίπεδο, τις υποχρεώσεις για το Δήμο που προκύπτουν από την ισχύουσα νομοθεσία περί ιθαγένειας, αλλοδαπών και μετανάστευσης.
- Υποδέχεται και διαχειρίζεται τα παράπονα και τις προτάσεις των πολιτών για βελτιώσεις των διοικητικών διαδικασιών του Δήμου.
- Ασκεί ληξιαρχικά καθήκοντα σύμφωνα με τις διατάξεις του Ν.344/1976 και τις ισχύουσες θεσμοθετημένες διαδικασίες.
- Η διεκπεραίωση εγγράφων κάθε δημοτικής ενότητας, καθώς και η τυχόν εισερχόμενη και εξερχόμενη αλληλογραφία εξυπηρετείται από το κεντρικό πρωτόκολλο του Δήμου, ηλεκτρονικά ή τηλεφωνικά.

Γραφείο Οικονομικών Θεμάτων

- Συγκεντρώνει στοιχεία για την εξακρίβωση των υπόχρεων και του ύψους των χρηματικών υποχρεώσεων προς τον Δήμο των φυσικών και νομικών προσώπων για φόρους, εισφορές, τέλη, δικαιώματα που περιοδικά πρέπει να καταβάλλονται στο Δήμο με βάση τις ισχύουσες εκάστοτε διατάξεις της νομοθεσίας.
- Μεριμνά για την ενημέρωση των υπόχρεων για την καταβολή των οφειλομένων ποσών και μεριμνά για την τήρηση των διαδικασιών που ισχύουν για τις προσφυγές των υπόχρεων όταν αμφισβητούν το ύψος των οφειλόμενων ποσών.
- Παρακολουθεί και μεριμνά για την τήρηση όλων των οικονομικών δοσοληψιών που σχετίζονται με τη λειτουργία της παροχής υπηρεσιών του Δήμου όπως άρδευσης κ.λ.π.
- Διενεργεί εισπράξεις οφειλών προς τον Δήμο και τις καταθέτει στις Τράπεζες, σύμφωνα με τις ειδικότερες οδηγίες των Οικονομικών Υπηρεσιών.

Γραφείο Συντήρησης Υποδομών

- Μεριμνά για την φύλαξη, την ασφάλεια και την καθαριότητα των κάθε είδους εγκαταστάσεων της δημοτικής ενότητας.
- Συγκεντρώνει πληροφορίες για την καλή λειτουργία των υποδομών του Δήμου (π.χ. ηλεκτροφωτισμός) και ενημερώνει σχετικά τις αρμόδιες κεντρικές υπηρεσίες του Δήμου.
- Μεριμνά για την συντήρηση και αποκατάσταση βλαβών των οδικών, κτιριακών και των ηλεκτρομηχανολογικών εγκαταστάσεων της δημοτικής ενότητας.

Γραφείο Καθαριότητας - Ανακύκλωσης

- Παρακολουθεί την διαθεσιμότητα των τεχνικών μέσων που απαιτούνται για τη διενέργεια των εργασιών καθαριότητας στην περιοχή της δημοτικής κοινότητας και συνεργάζεται με τη Διεύθυνση Καθαριότητας και Ανακύκλωσης για την καλύτερη αξιοποίηση των τεχνικών μέσων που διαθέτει ο Δήμος.
- Συνεργάζεται με τη Διεύθυνση Καθαριότητας και Ανακύκλωσης λαμβάνοντας κατευθύνσεις, πρότυπα και οδηγίες.
- Διενεργεί με τα κατάλληλα συνεργεία και τεχνικά μέσα το έργο της αποκομιδής των αστικών απορριμμάτων και των ανακυκλούμενων υλικών και την μεταφορά τους στους ΧΥΤΑ ή τα εργοστάσια επεξεργασίας τους.
- Διενεργεί με τα κατάλληλα συνεργεία και τεχνικά μέσα το έργο του καθαρισμού των οδών και των λοιπών κοινοχρήστων χώρων και της συγκέντρωσης των απορριμμάτων σε χώρους μεταφόρτωσης.
- Καταγράφει και συγκεντρώνει καθημερινά στοιχεία για την εκτέλεση των προγραμμάτων καθαριότητας του Τμήματος και ενημερώνει σχετικά την Διεύθυνση Καθαριότητας και Ανακύκλωσης.
- Ενημερώνει τη Διεύθυνση Καθαριότητας και Ανακύκλωσης για κάθε ζήτημα που αφορά τη διαχείριση των οχημάτων και κινητών μηχανημάτων της καθαριότητας, παρέχοντας τα ζητούμενα στοιχεία (χιλιόμετρα, κατανάλωση καυσίμων, ανάγκη επισκευής και αποκατάσταση βλαβών κλπ).

Γραφείο Πρωτογενούς Τομέα

- Συνεργάζεται με τους αγρότες και τις συνεταιριστικές οργανώσεις τους για την διερεύνηση και επισήμανση των τεχνικών και οικονομικών προβλημάτων των γεωργικών εκμεταλλεύσεων.
- Παρέχει τεχνική βοήθεια για την εφαρμογή βελτιωμένων μεθόδων εργασίας, με σκοπό τη βελτίωση της ποιότητας των παραγομένων προϊόντων και τη μείωση κόστους παραγωγής τους.
- Μεριμνά για την οργάνωση των γεωργικών εκμεταλλεύσεων και την εν γένει αντιμετώπιση των προβλημάτων στα διάφορα στάδια της παραγωγικής διαδικασίας, στα πλαίσια των εκάστοτε εφαρμοζόμενων προγραμμάτων γεωργικής και κτηνοτροφικής ανάπτυξης.
- Διενεργεί επιτόπιους ελέγχους, με σκοπό την υλοποίηση κοινοτικών προγραμμάτων (οικονομικές ενισχύσεις στη φυτική και ζωική παραγωγή) και μεριμνά για την χορήγηση βεβαιώσεων (αγροτικά αυτοκίνητα, αγροτικές αποθήκες, λαϊκές αγορές, εκτίμηση ζημιών κ.λ.π.) και ενημερώνει τον αγροτικό κόσμο για τα ζητήματα που τους αφορούν.

ΑΠΟΚΕΝΤΡΩΜΕΝΕΣ ΥΠΗΡΕΣΙΕΣ ΔΗΜΟΤΙΚΗΣ ΕΝΟΤΗΤΑΣ ΔΗΜΗΤΡΙΟΥ ΥΨΗΛΑΝΤΗ, ΜΕ ΈΔΡΑ ΤΗΝ ΤΟΠΙΚΗ ΚΟΙΝΟΤΗΤΑ ΜΑΥΡΟΔΕΝΔΡΙΟΥ

Γραφείο ΚΕΠ με έδρα την Τοπική Κοινότητα Ποντοκώμης

- Ενημερώνει και πληροφορεί τους πολίτες για τις ενέργειες που απαιτούνται για τη διεκπεραίωση διοικητικών υποθέσεων σχετικών με τις δημόσιες υπηρεσίες.
- Παραλαμβάνει αιτήσεις πολιτών για την διεκπεραίωση υποθέσεών τους από τις υπηρεσίες του Δημοσίου, ελέγχει την πληρότητά τους και σε περίπτωση που για την διεκπεραίωση της υπόθεσης απαιτούνται δικαιολογητικά, που δεν υποβάλλονται μαζί με την αίτηση, τα αναζητά και τα παραλαμβάνει με οποιονδήποτε πρόσφορο τρόπο από τις αρμόδιες υπηρεσίες, μετά από σχετική εξουσιοδότηση των πολιτών.
- Διαβιβάζει πλήρεις τους φακέλους των υποθέσεων των πολιτών στην αρμόδια για την διεκπεραίωσή τους υπηρεσία με οποιονδήποτε πρόσφορο τρόπο.
- Παραλαμβάνει από τις αρμόδιες υπηρεσίες τα τελικά έγγραφα που έχουν ζητηθεί από τους πολίτες και μεριμνά για την παράδοσή τους στους πολίτες, είτε με αποστολή, είτε μέσω του ΚΕΠ.
- Παρέχει διάφορες υπηρεσίες στους πολίτες σύμφωνα με τον γενικό σχεδιασμό των ΚΕΠ (επικύρωση εγγράφων, θεώρηση γνησίου υπογραφής, χορήγηση παράβολων, χορήγηση αποδεικτικών φορολογικής και ασφαλιστικής ενημερότητας κλπ).
- Τηρεί αρχεία και επεξεργάζεται στατιστικά στοιχεία από την δράση του ΚΕΠ.
- Παρακολουθεί και υποστηρίζει την εφαρμογή του προγράμματος e-ker για την εξυπηρέτηση των πολιτών σε απομακρυσμένους οικισμούς του Δήμου.
- Υποδέχεται από άλλα Κ.Ε.Π. αιτήσεις πολιτών η διεκπεραίωση των οποίων εμπίπτει στις αρμοδιότητες του Δήμου. Προωθεί τα αιτήματα αυτά στις αρμόδιες για τη διεκπεραίωσή τους υπηρεσίες και παρακολουθεί τη διαδικασία της διεκπεραίωσης και την τήρηση των νόμιμων χρονικών προθεσμιών. Παραλαμβάνει τα σχετικά έγγραφα από τις υπηρεσίες και τα αποστέλλει στα Κ.Ε.Π. της αρχικής υποβολής των αιτήσεων.
- Υποδέχεται και διαχειρίζεται τα παράπονα και τις προτάσεις των πολιτών για βελτιώσεις των διοικητικών διαδικασιών.

Γραφείο Διοικητικών Θεμάτων και Εξυπηρέτησης του Πολίτη

- Παρέχει γραμματειακή και διοικητική υποστήριξη προς τον Αντιδήμαρχο που εποπτεύει τις υπηρεσίες της δημοτικής ενότητας και προς τα τμήματά της.
- Παρέχει γραμματειακή και διοικητική υποστήριξη προς τα πολιτικά όργανα της δημοτικής ενότητας.
- Παρακολουθεί την εφαρμογή όλων των διαδικασιών που σχετίζονται με την απασχόληση των εργαζομένων στις υπηρεσίες της δημοτικής ενότητας, σύμφωνα με τις ισχύουσες διατάξεις (τήρηση ωραρίου, έγκριση και πραγματοποίηση υπερωριών κλπ).
- Συγκεντρώνει τα στοιχεία απασχόλησης και τις μεταβολές των στοιχείων των εργαζομένων στις υπηρεσίες της δημοτικής ενότητας που επηρεάζουν τις αμοιβές τους και ενημερώνει έγκαιρα τις αρμόδιες οικονομικές υπηρεσίες, ώστε να προωθείται έγκαιρα η πληρωμή των εργαζομένων και η απόδοση των ασφαλιστικών εισφορών.
- Μεριμνά για τη λειτουργία του τηλεφωνικού κέντρου της δημοτικής ενότητας.
- Ενημερώνει και πληροφορεί τους πολίτες για τις ενέργειες που απαιτούνται για τη διεκπεραίωση διοικητικών υποθέσεων σχετικών με τις κεντρικές δημοτικές υπηρεσίες.

Α' ΦΑΣΗ: ΣΤΡΑΤΗΓΙΚΟΣ ΣΧΕΔΙΑΣΜΟΣ (ΥΦΙΣΤΑΜΕΝΗ ΚΑΤΑΣΤΑΣΗ – ΣΤΡΑΤΗΓΙΚΗ ΔΗΜΟΥ ΚΟΖΑΝΗΣ)

- Παραλαμβάνει αιτήσεις πολιτών για την διεκπεραίωση υποθέσεων τους από τις κεντρικές υπηρεσίες, ελέγχει την πληρότητά τους και διαβιβάζει πλήρεις τους φακέλους των υποθέσεων των πολιτών στην αρμόδια για την διεκπεραίωσή τους δημοτική υπηρεσία με οποιονδήποτε πρόσφορο τρόπο.
- Παραλαμβάνει από τις αρμόδιες κεντρικές υπηρεσίες τα τελικά έγγραφα που έχουν ζητηθεί από τους πολίτες και μεριμνά για την παράδοσή τους στους πολίτες.
- Τηρεί, σε τοπικό επίπεδο, τις υποχρεώσεις για το Δήμο που προκύπτουν από την ισχύουσα νομοθεσία περί ιθαγένειας, αλλοδαπών και μετανάστευσης.
- Υποδέχεται και διαχειρίζεται τα παράπονα και τις προτάσεις των πολιτών για βελτιώσεις των διοικητικών διαδικασιών του Δήμου.
- Ασκεί ληξιαρχικά καθήκοντα σύμφωνα με τις διατάξεις του Ν.344/1976 και τις ισχύουσες θεσμοθετημένες διαδικασίες.
- Η διεκπεραίωση εγγράφων κάθε δημοτικής ενότητας, καθώς και η τυχόν εισερχόμενη και εξερχόμενη αλληλογραφία εξυπηρετείται από το κεντρικό πρωτόκολλο του Δήμου, ηλεκτρονικά ή τηλεφωνικά.

Γραφείο Οικονομικών Θεμάτων

- Συγκεντρώνει στοιχεία για την εξακρίβωση των υπόχρεων και του ύψους των χρηματικών υποχρεώσεων προς τον Δήμο των φυσικών και νομικών προσώπων για φόρους, εισφορές, τέλη, δικαιώματα που περιοδικά πρέπει να καταβάλλονται στο Δήμο με βάση τις ισχύουσες εκάστοτε διατάξεις της νομοθεσίας.
- Μεριμνά για την ενημέρωση των υπόχρεων για την καταβολή των οφειλομένων ποσών και μεριμνά για την τήρηση των διαδικασιών που ισχύουν για τις προσφυγές των υπόχρεων όταν αμφισβητούν το ύψος των οφειλομένων ποσών.
- Παρακολουθεί και μεριμνά για την τήρηση όλων των οικονομικών δοσοληψιών που σχετίζονται με τη λειτουργία της παροχής υπηρεσιών του Δήμου όπως άρδευσης κ.λ.π.
- Διενεργεί εισπράξεις οφειλών προς τον Δήμο και τις καταθέτει στις Τράπεζες, σύμφωνα με τις ειδικότερες οδηγίες των Οικονομικών Υπηρεσιών.

Γραφείο Περιβάλλοντος και Μετεγκαταστάσεων

- Συγκεντρώνει στοιχεία που αφορούν την ατμοσφαιρική ρύπανση της περιοχής.
- Μεριμνά για θέματα περιβαλλοντικής προστασίας.
- Παρακολουθεί τις μετρήσεις της ατμοσφαιρικής ρύπανσης.
- Παρακολουθεί τις διαδικασίες που αφορούν την μετεγκατάσταση οικισμών.

ΑΠΟΚΕΝΤΡΩΜΕΝΕΣ ΥΠΗΡΕΣΙΕΣ ΔΗΜΟΤΙΚΗΣ ΕΝΟΤΗΤΑΣ ΕΛΙΜΕΙΑΣ, ΜΕ ΎΔΡΑ ΤΗ ΔΗΜΟΤΙΚΗ ΚΟΙΝΟΤΗΤΑ ΚΡΟΚΟΥ**Γραφείο ΚΕΠ**

- Ενημερώνει και πληροφορεί τους πολίτες για τις ενέργειες που απαιτούνται για τη διεκπεραίωση διοικητικών υποθέσεων σχετικών με τις δημόσιες υπηρεσίες.
- Παραλαμβάνει αιτήσεις πολιτών για την διεκπεραίωση υποθέσεων τους από τις

Α' ΦΑΣΗ: ΣΤΡΑΤΗΓΙΚΟΣ ΣΧΕΔΙΑΣΜΟΣ (ΥΦΙΣΤΑΜΕΝΗ ΚΑΤΑΣΤΑΣΗ – ΣΤΡΑΤΗΓΙΚΗ ΔΗΜΟΥ ΚΟΖΑΝΗΣ)

υπηρεσίες του Δημοσίου, ελέγχει την πληρότητά τους και σε περίπτωση που για την διεκπεραίωση της υπόθεσης απαιτούνται δικαιολογητικά, που δεν υποβάλλονται μαζί με την αίτηση, τα αναζητά και τα παραλαμβάνει με οποιονδήποτε πρόσφορο τρόπο από τις αρμόδιες υπηρεσίες, μετά από σχετική εξουσιοδότηση των πολιτών.

- Διαβιβάζει πλήρεις τους φακέλους των υποθέσεων των πολιτών στην αρμόδια για την διεκπεραίωσή τους υπηρεσία με οποιονδήποτε πρόσφορο τρόπο.
- Παραλαμβάνει από τις αρμόδιες υπηρεσίες τα τελικά έγγραφα που έχουν ζητηθεί από τους πολίτες και μεριμνά για την παράδοσή τους στους πολίτες, είτε με αποστολή, είτε μέσω του ΚΕΠ.
- Παρέχει διάφορες υπηρεσίες στους πολίτες σύμφωνα με τον γενικό σχεδιασμό των ΚΕΠ (επικύρωση εγγράφων, θεώρηση γνησίου υπογραφής, χορήγηση παράβολων, χορήγηση αποδεικτικών φορολογικής και ασφαλιστικής ενημερότητας κλπ).
- Τηρεί αρχεία και επεξεργάζεται στατιστικά στοιχεία από την δράση του ΚΕΠ.
- Παρακολουθεί και υποστηρίζει την εφαρμογή του προγράμματος e-ker για την εξυπηρέτηση των πολιτών σε απομακρυσμένους οικισμούς του Δήμου.
- Υποδέχεται από άλλα Κ.Ε.Π. αιτήσεις πολιτών η διεκπεραίωση των οποίων εμπίπτει στις αρμοδιότητες του Δήμου. Προωθεί τα αιτήματα αυτά στις αρμόδιες για τη διεκπεραίωσή τους υπηρεσίες και παρακολουθεί τη διαδικασία της διεκπεραίωσης και την τήρηση των νόμιμων χρονικών προθεσμιών. Παραλαμβάνει τα σχετικά έγγραφα από τις υπηρεσίες και τα αποστέλλει στα Κ.Ε.Π. της αρχικής υποβολής των αιτήσεων.
- Υποδέχεται και διαχειρίζεται τα παράπονα και τις προτάσεις των πολιτών για βελτιώσεις των διοικητικών διαδικασιών.

Γραφείο Διοικητικών Θεμάτων και Εξυπηρέτησης του Πολίτη

- Παρέχει γραμματειακή και διοικητική υποστήριξη προς τον Αντιδήμαρχο που εποπτεύει τις υπηρεσίες της δημοτικής ενότητας και προς τα τμήματά της (τήρηση πρωτοκόλλου, διεκπεραίωση και αρχειοθέτηση αλληλογραφίας, θέματα προσωπικού κλπ).
- Παρέχει γραμματειακή και διοικητική υποστήριξη προς τα πολιτικά όργανα της δημοτικής ενότητας.
- Παρακολουθεί την εφαρμογή όλων των διαδικασιών που σχετίζονται με την απασχόληση των εργαζομένων στις υπηρεσίες της δημοτικής ενότητας, σύμφωνα με τις ισχύουσες διατάξεις (τήρηση ωραρίου, έγκριση και πραγματοποίηση υπερωριών κλπ).
- Συγκεντρώνει τα στοιχεία απασχόλησης και τις μεταβολές των στοιχείων των εργαζομένων στις υπηρεσίες της δημοτικής ενότητας που επηρεάζουν τις αμοιβές τους και ενημερώνει έγκαιρα τις αρμόδιες οικονομικές υπηρεσίες, ώστε να προωθείται έγκαιρα η πληρωμή των εργαζομένων και η απόδοση των ασφαλιστικών εισφορών.
- Μεριμνά για τη λειτουργία του τηλεφωνικού κέντρου της δημοτικής ενότητας.
- Ενημερώνει και πληροφορεί τους πολίτες για τις ενέργειες που απαιτούνται για τη διεκπεραίωση διοικητικών υποθέσεων σχετικών με τις κεντρικές δημοτικές υπηρεσίες.
- Παραλαμβάνει αιτήσεις πολιτών για την διεκπεραίωση υποθέσεών τους από τις κεντρικές υπηρεσίες, ελέγχει την πληρότητά τους και διαβιβάζει πλήρεις τους φακέλους των υποθέσεων των πολιτών στην αρμόδια για την διεκπεραίωσή τους δημοτική υπηρεσία με οποιονδήποτε πρόσφορο τρόπο.
- Παραλαμβάνει από τις αρμόδιες κεντρικές υπηρεσίες τα τελικά έγγραφα που έχουν ζητηθεί από τους πολίτες και μεριμνά για την παράδοσή τους στους πολίτες.
- Τηρεί, σε τοπικό επίπεδο, τις υποχρεώσεις για το Δήμο που προκύπτουν από την ισχύουσα νομοθεσία περί ιθαγένειας, αλλοδαπών και μετανάστευσης.
- Υποδέχεται και διαχειρίζεται τα παράπονα και τις προτάσεις των πολιτών για βελτιώσεις των διοικητικών διαδικασιών του Δήμου.
- Ασκεί ληξιαρχικά καθήκοντα σύμφωνα με τις διατάξεις του Ν.344/1976 και τις ισχύουσες θεσμοθετημένες διαδικασίες.
- Η διεκπεραίωση εγγράφων κάθε δημοτικής ενότητας, καθώς και η τυχόν εισερχόμενη και εξερχόμενη αλληλογραφία εξυπηρετείται από το κεντρικό πρωτόκολλο του Δήμου, ηλεκτρονικά ή τηλεφωνικά.

Γραφείο Οικονομικών Θεμάτων

- Συγκεντρώνει στοιχεία για την εξακρίβωση των υπόχρεων και του ύψους των χρηματικών υποχρεώσεων προς τον Δήμο των φυσικών και νομικών προσώπων για φόρους, εισφορές, τέλη, δικαιώματα που περιοδικά πρέπει να καταβάλλονται στο Δήμο με βάση τις ισχύουσες εκάστοτε διατάξεις της νομοθεσίας.
- Μεριμνά για την ενημέρωση των υπόχρεων για την καταβολή των οφειλομένων ποσών και μεριμνά για την τήρηση των διαδικασιών που ισχύουν για τις προσφυγές των υπόχρεων όταν αμφισβητούν το ύψος των οφειλόμενων ποσών.
- Παρακολουθεί και μεριμνά για την τήρηση όλων των οικονομικών δοσοληψιών που σχετίζονται με τη λειτουργία της παροχής υπηρεσιών του Δήμου όπως άρδευσης κ.λ.π.
- Διενεργεί εισπράξεις οφειλών προς τον Δήμο και τις καταθέτει στις Τράπεζες, σύμφωνα με τις ειδικότερες οδηγίες των Οικονομικών Υπηρεσιών.

ΑΠΟΚΕΝΤΡΩΜΕΝΕΣ ΥΠΗΡΕΣΙΕΣ ΔΗΜΟΤΙΚΗΣ ΕΝΟΤΗΤΑΣ ΕΛΛΗΣΠΟΝΤΟΥ, ΜΕ ΈΔΡΑ ΤΗΝ ΤΟΠΙΚΗ ΚΟΙΝΟΤΗΤΑ ΚΟΙΛΑΔΑΣ

Γραφείο ΚΕΠ (με έδρα την Τοπική Κοινότητα Ρυακίου)

- Ενημερώνει και πληροφορεί τους πολίτες για τις ενέργειες που απαιτούνται για τη διεκπεραίωση διοικητικών υποθέσεων σχετικών με τις δημόσιες υπηρεσίες.
- Παραλαμβάνει αιτήσεις πολιτών για την διεκπεραίωση υποθέσεων τους από τις υπηρεσίες του Δημοσίου, ελέγχει την πληρότητά τους και σε περίπτωση που για την διεκπεραίωση της υπόθεσης απαιτούνται δικαιολογητικά, που δεν υποβάλλονται μαζί με την αίτηση, τα αναζητά και τα παραλαμβάνει με οποιονδήποτε πρόσφορο τρόπο από τις αρμόδιες υπηρεσίες, μετά από σχετική εξουσιοδότηση των πολιτών.
- Διαβιβάζει πλήρεις τους φακέλους των υποθέσεων των πολιτών στην αρμόδια για την διεκπεραίωσή τους υπηρεσία με οποιονδήποτε πρόσφορο τρόπο.
- Παραλαμβάνει από τις αρμόδιες υπηρεσίες τα τελικά έγγραφα που έχουν ζητηθεί από τους πολίτες και μεριμνά για την παράδοσή τους στους πολίτες, είτε με αποστολή, είτε μέσω του ΚΕΠ.
- Παρέχει διάφορες υπηρεσίες στους πολίτες σύμφωνα με τον γενικό σχεδιασμό των ΚΕΠ (επικύρωση εγγράφων, θεώρηση γνησίου υπογραφής, χορήγηση παράβολων, χορήγηση αποδεικτικών φορολογικής και ασφαλιστικής ενημερότητας κλπ).
- Τηρεί αρχεία και επεξεργάζεται στατιστικά στοιχεία από την δράση του ΚΕΠ.
- Παρακολουθεί και υποστηρίζει την εφαρμογή του προγράμματος e-ker για την εξυπηρέτηση των πολιτών σε απομακρυσμένους οικισμούς του Δήμου.
- Υποδέχεται από άλλα Κ.Ε.Π. αιτήσεις πολιτών η διεκπεραίωση των οποίων εμπίπτει στις αρμοδιότητες του Δήμου. Προωθεί τα αιτήματα αυτά στις αρμόδιες για τη διεκπεραίωσή τους υπηρεσίες και παρακολουθεί τη διαδικασία της διεκπεραίωσης και την τήρηση των νόμιμων χρονικών προθεσμιών. Παραλαμβάνει τα σχετικά έγγραφα από τις υπηρεσίες και τα αποστέλλει στα Κ.Ε.Π. της αρχικής υποβολής των αιτήσεων.
- Υποδέχεται και διαχειρίζεται τα παράπονα και τις προτάσεις των πολιτών για βελτιώσεις των διοικητικών διαδικασιών.

Γραφείο Διοικητικών Θεμάτων και Εξυπηρέτησης του Πολίτη

- Παρέχει γραμματειακή και διοικητική υποστήριξη προς τον Αντιδήμαρχο που εποπτεύει τις υπηρεσίες της δημοτικής ενότητας και προς τα τμήματά της (τήρηση πρωτοκόλλου, διεκπεραίωση και αρχειοθέτηση αλληλογραφίας, θέματα προσωπικού κλπ).
- Παρέχει γραμματειακή και διοικητική υποστήριξη προς τα πολιτικά όργανα της δημοτικής ενότητας.
- Παρακολουθεί την εφαρμογή όλων των διαδικασιών που σχετίζονται με την απασχόληση των εργαζομένων στις υπηρεσίες της δημοτικής ενότητας, σύμφωνα με τις ισχύουσες διατάξεις (τήρηση ωραρίου, έγκριση και πραγματοποίηση υπερωριών κλπ).
- Συγκεντρώνει τα στοιχεία απασχόλησης και τις μεταβολές των στοιχείων των εργαζομένων στις υπηρεσίες της δημοτικής ενότητας που επηρεάζουν τις αμοιβές τους και ενημερώνει έγκαιρα τις αρμόδιες οικονομικές υπηρεσίες, ώστε να προωθείται έγκαιρα η πληρωμή των εργαζομένων και η απόδοση των ασφαλιστικών εισφορών.
- Μεριμνά για τη λειτουργία του τηλεφωνικού κέντρου της δημοτικής ενότητας.

Α' ΦΑΣΗ: ΣΤΡΑΤΗΓΙΚΟΣ ΣΧΕΔΙΑΣΜΟΣ (ΥΦΙΣΤΑΜΕΝΗ ΚΑΤΑΣΤΑΣΗ – ΣΤΡΑΤΗΓΙΚΗ ΔΗΜΟΥ ΚΟΖΑΝΗΣ)

- Ενημερώνει και πληροφορεί τους πολίτες για τις ενέργειες που απαιτούνται για τη διεκπεραίωση διοικητικών υποθέσεων σχετικών με τις κεντρικές δημοτικές υπηρεσίες.
- Παραλαμβάνει αιτήσεις πολιτών για την διεκπεραίωση υποθέσεών τους από τις κεντρικές υπηρεσίες, ελέγχει την πληρότητά τους και διαβιβάζει πλήρεις τους φακέλους των υποθέσεων των πολιτών στην αρμόδια για την διεκπεραίωσή τους δημοτική υπηρεσία με οποιονδήποτε πρόσφορο τρόπο.
- Παραλαμβάνει από τις αρμόδιες κεντρικές υπηρεσίες τα τελικά έγγραφα που έχουν ζητηθεί από τους πολίτες και μεριμνά για την παράδοσή τους στους πολίτες.
- Τηρεί, σε τοπικό επίπεδο, τις υποχρεώσεις για το Δήμο που προκύπτουν από την ισχύουσα νομοθεσία περί ιθαγένειας, αλλοδαπών και μετανάστευσης.
- Υποδέχεται και διαχειρίζεται τα παράπονα και τις προτάσεις των πολιτών για βελτιώσεις των διοικητικών διαδικασιών του Δήμου.
- Ασκεί ληξιαρχικά καθήκοντα σύμφωνα με τις διατάξεις του Ν.344/1976 και τις ισχύουσες θεσμοθετημένες διαδικασίες.
- Η διεκπεραίωση εγγράφων κάθε δημοτικής ενότητας, καθώς και η τυχόν εισερχόμενη και εξερχόμενη αλληλογραφία εξυπηρετείται από το κεντρικό πρωτόκολλο του Δήμου, ηλεκτρονικά ή τηλεφωνικά.

Γραφείο Οικονομικών Θεμάτων

- Συγκεντρώνει στοιχεία για την εξακρίβωση των υπόχρεων και του ύψους των χρηματικών υποχρεώσεων προς τον Δήμο των φυσικών και νομικών προσώπων για φόρους, εισφορές, τέλη, δικαιώματα που περιοδικά πρέπει να καταβάλλονται στο Δήμο με βάση τις ισχύουσες εκάστοτε διατάξεις της νομοθεσίας.
- Μεριμνά για την ενημέρωση των υπόχρεων για την καταβολή των οφειλομένων ποσών και μεριμνά για την τήρηση των διαδικασιών που ισχύουν για τις προσφυγές των υπόχρεων όταν αμφισβητούν το ύψος των οφειλόμενων ποσών.
- Παρακολουθεί και μεριμνά για την τήρηση όλων των οικονομικών δοσοληψιών που σχετίζονται με τη λειτουργία της παροχής υπηρεσιών του Δήμου όπως άρδευσης κ.λ.π.
- Διενεργεί εισπράξεις οφειλών προς τον Δήμο και τις καταθέτει στις Τράπεζες, σύμφωνα με τις ειδικότερες οδηγίες των Οικονομικών Υπηρεσιών.

Γραφείο Συντήρησης Υποδομών

- Μεριμνά για την φύλαξη, την ασφάλεια και την καθαριότητα των κάθε είδους εγκαταστάσεων της δημοτικής ενότητας.
- Συγκεντρώνει πληροφορίες για την καλή λειτουργία των υποδομών του Δήμου (π.χ. ηλεκτροφωτισμός) και ενημερώνει σχετικά τις αρμόδιες κεντρικές υπηρεσίες του Δήμου.
- Μεριμνά για την συντήρηση και αποκατάσταση βλαβών των οδικών, κτιριακών και των ηλεκτρομηχανολογικών εγκαταστάσεων της δημοτικής ενότητας.

Γραφείο Καθαριότητας - Ανακύκλωσης

- Παρακολουθεί την διαθεσιμότητα των τεχνικών μέσων που απαιτούνται για τη διενέργεια των εργασιών καθαριότητας στην περιοχή της δημοτικής κοινότητας και συνεργάζεται με τη Διεύθυνση Καθαριότητας και Ανακύκλωσης για την καλύτερη αξιοποίηση των τεχνικών μέσων που διαθέτει ο Δήμος.

Α' ΦΑΣΗ: ΣΤΡΑΤΗΓΙΚΟΣ ΣΧΕΔΙΑΣΜΟΣ (ΥΦΙΣΤΑΜΕΝΗ ΚΑΤΑΣΤΑΣΗ – ΣΤΡΑΤΗΓΙΚΗ ΔΗΜΟΥ ΚΟΖΑΝΗΣ)

- Συνεργάζεται με τη Διεύθυνση Καθαριότητας και Ανακύκλωσης λαμβάνοντας κατευθύνσεις, πρότυπα και οδηγίες.
- Διενεργεί με τα κατάλληλα συνεργεία και τεχνικά μέσα το έργο της αποκομιδής των αστικών απορριμμάτων και των ανακυκλούμενων υλικών και την μεταφορά τους στους ΧΥΤΑ ή τα εργοστάσια επεξεργασίας τους.
- Διενεργεί με τα κατάλληλα συνεργεία και τεχνικά μέσα το έργο του καθαρισμού των οδών και των λοιπών κοινοχρήστων χώρων και της συγκέντρωσης των απορριμμάτων σε χώρους μεταφόρτωσης.
- Καταγράφει και συγκεντρώνει καθημερινά στοιχεία για την εκτέλεση των προγραμμάτων καθαριότητας του Τμήματος και ενημερώνει σχετικά την Διεύθυνση Καθαριότητας και Ανακύκλωσης.
- Ενημερώνει τη Διεύθυνση Καθαριότητας και Ανακύκλωσης για κάθε ζήτημα που αφορά τη διαχείριση των οχημάτων και κινητών μηχανημάτων της καθαριότητας, παρέχοντας τα ζητούμενα στοιχεία (χιλιόμετρα, κατανάλωση καυσίμων, ανάγκη επισκευής και αποκατάστασης βλαβών κλπ).

Γραφείο Πρωτογενούς Τομέα

- Συνεργάζεται με τους αγρότες και τις συνεταιριστικές οργανώσεις τους για την διερεύνηση και επισήμανση των τεχνικών και οικονομικών προβλημάτων των γεωργικών εκμεταλλεύσεων.
- Παρέχει τεχνική βοήθεια για την εφαρμογή βελτιωμένων μεθόδων εργασίας, με σκοπό τη βελτίωση της ποιότητας των παραγομένων προϊόντων και τη μείωση κόστους παραγωγής τους.
- Μεριμνά για την οργάνωση των γεωργικών εκμεταλλεύσεων και την εν γένει αντιμετώπιση των προβλημάτων στα διάφορα στάδια της παραγωγικής διαδικασίας, στα πλαίσια των εκάστοτε εφαρμοζόμενων προγραμμάτων γεωργικής και κτηνοτροφικής ανάπτυξης.
- Διενεργεί επιτόπιους ελέγχους, με σκοπό την υλοποίηση κοινοτικών προγραμμάτων (οικονομικές ενισχύσεις στη φυτική και ζωική παραγωγή) και μεριμνά για την χορήγηση βεβαιώσεων (αγροτικά αυτοκίνητα, αγροτικές αποθήκες, λαϊκές αγορές, εκτίμηση ζημιών κ.λ.π.) και ενημερώνει τον αγροτικό κόσμο για τα ζητήματα που τους αφορούν.

2.3.2.2 Κοινωνία και Διαδικασίες που Βελτιώνουν τη Σχέση του Δήμου με την τον Πολίτη**Δημοτική Ενότητα Κοζάνης**

Πέραν της δυνατότητας τηλεφωνικής επικοινωνίας των δημοτών με τις υπηρεσίες της Δημοτικής Ενότητας Κοζάνης, ένα άλλο μέσο αποτελεί και η ιστοσελίδα της Δημοτικής Ενότητας (www.kozanh.gr).

Στην ιστοσελίδα υφίσταται πεδίο, «Οι Δημότες Ρωτούν», διαμέσου του οποίου οι ενδιαφερόμενοι μπορούν να υποβάλλουν ερωτήματα προς το Δήμο. Επίσης, στο πλαίσιο της διενέργειας ερευνών παρέχεται η δυνατότητα συμμετοχής των δημοτών μέσω της ιστοσελίδας.

Α΄ ΦΑΣΗ: ΣΤΡΑΤΗΓΙΚΟΣ ΣΧΕΔΙΑΣΜΟΣ (ΥΦΙΣΤΑΜΕΝΗ ΚΑΤΑΣΤΑΣΗ – ΣΤΡΑΤΗΓΙΚΗ ΔΗΜΟΥ ΚΟΖΑΝΗΣ)

Σημειώνεται όμως ότι η δομή και το περιεχόμενο της ιστοσελίδας δεν ανταποκρίνεται πλήρως στις ανάγκες των πολιτών και δεν μπορεί να συνεισφέρει στο στόχο της εξάπλωσης της ηλεκτρονικής διακυβέρνησης στη χώρα. Για το λόγο θα υλοποιηθεί έργο με στόχο τη δημιουργία και λειτουργία διαδικτυακής πύλης εξυπηρέτησης του πολίτη, το οποίο είναι ενταγμένο στο Μέτρο 2.2: «Ηλεκτρονική κυβέρνηση για την εξυπηρέτηση του πολίτη» του Ε.Π. ΚτΠ, στο πλαίσιο του Γ΄ ΚΠΣ.

Το συγκεκριμένο έργο επεκτείνει το υφιστάμενο Πληροφοριακό Σύστημα της Δημοτικής Ενότητας Κοζάνης, με σκοπό να παρέχει σε όλους τους δημότες και τις επιχειρήσεις του Δήμου τις ακόλουθες ηλεκτρονικές υπηρεσίες μέσα από το Διαδίκτυο και το Τηλέφωνο:

- Πιστοποιητικά Δημοτολογίου - Μητρώου Αρρένων με on line πρωτοκόλληση (πολίτες): Τηλέφωνο & Διαδίκτυο
- On line πληρωμή Δημοτικού Φόρου (επιχειρήσεις): Διαδίκτυο
- Αιτήματα - Παράπονα - Καταγγελίες Πολιτών on line πρωτοκόλληση (πολίτες): Τηλέφωνο & Διαδίκτυο
- Ενημέρωση Προμηθευτών (επιχειρήσεις): Τηλέφωνο & Διαδίκτυο
- Δημοσίευση Αποφάσεων Δημοτικού Συμβουλίου (πολίτες): Διαδίκτυο
- Βεβαίωση μη οφειλής ΤΑΠ (πολίτες): Τηλέφωνο, Διαδίκτυο
- Ηλεκτρονικό Ψήφισμα Δημοτών (πολίτες): Τηλέφωνο & Διαδίκτυο
- On line πληρωμές λογαριασμών (πολίτες): Διαδίκτυο
- Προστίμων Κ.Ο.Κ
- ΤΑΠ

Με την ανάπτυξη του συστήματος θα παρέχεται η δυνατότητα στον δημότη να υποβάλλει αιτήματα ηλεκτρονικά, να επικοινωνεί ηλεκτρονικά με το πρωτόκολλο της Δημοτικής Ενότητας, να παραλαμβάνει ηλεκτρονικά τα αιτούμενα πιστοποιητικά του, να πληροφορείται για τις οικονομικές του απαιτήσεις ή υποχρεώσεις, να πληροφορείται για τις διάφορες δραστηριότητες και εκδηλώσεις του δήμου του, με την απαιτούμενη ασφάλεια και ταχύτητα που εξασφαλίζουν τα σύγχρονα πληροφοριακά συστήματα. Στόχος του έργου είναι η εισαγωγή σύγχρονων μεθόδων εξυπηρέτησης του πολίτη, ενσωματώνοντας τις βασικές αρχές της ηλεκτρονικής διακυβέρνησης, οι οποίες μεταξύ των άλλων:

- Θα μειώσουν το κόστος εξυπηρέτησης (οι πολίτες θα μπορούν να ενημερώνονται και να εξυπηρετούνται χωρίς τη μεσολάβηση υπαλλήλου).
- Θα μειώσουν το χρόνο εξυπηρέτησης (η ηλεκτρονική οργάνωση της πληροφορίας και των εγγράφων θα επιτρέπει την πιο γρήγορη εξυπηρέτηση των πολιτών).

Α΄ ΦΑΣΗ: ΣΤΡΑΤΗΓΙΚΟΣ ΣΧΕΔΙΑΣΜΟΣ (ΥΦΙΣΤΑΜΕΝΗ ΚΑΤΑΣΤΑΣΗ – ΣΤΡΑΤΗΓΙΚΗ ΔΗΜΟΥ ΚΟΖΑΝΗΣ)

- Θα συμβάλλουν στη βελτίωση της αξιοπιστίας (ο πολίτης μέσα από τα αυτόματα συστήματα ενημέρωσης θα γνωρίζει τα απαραίτητα έγγραφα που θα πρέπει να συνοδεύουν μία αίτηση).
- Θα συμβάλλουν στη βελτίωση της διαφάνειας (η διοίκηση της Δημοτικής Ενότητας θα μπορεί μέσα από την ηλεκτρονική διαχείριση των αιτημάτων να βλέπει όλες τις καθυστερήσεις των εκκρεμών αιτήσεων των πολιτών και να λαμβάνει τα απαραίτητα μέτρα).
- Θα μειώσουν τα κόστη μετακινήσεων, αφού δεν θα απαιτείται η φυσική παρουσία του πολίτη στις υπηρεσίες της Δημοτικής Ενότητας.

Η διαδικτυακή πύλη (portal) που θα αναπτυχθεί θα παρέχει ποσοτικά ογδόντα δύο (82) υπηρεσίες επιπέδου 2 και είκοσι τρεις (23) υπηρεσίες επιπέδου 3:

- Επίπεδο 2: Διάδραση - Αλληλεπίδραση (interaction): Διάθεση στο web-site επίσημων φορμών σε εκτυπώσιμη μορφή ώστε να ξεκινά η διαδικασία εξυπηρέτησης. Η ολοκλήρωση της διαδικασίας γίνεται με μη ηλεκτρονικό τρόπο.
- Επίπεδο 3: Αμφίδρομη διάδραση (two way interaction): Πρόσβαση μέσω του portal σε επίσημες ηλεκτρονικές φόρμες ώστε να ξεκινά η διαδικασία εξυπηρέτησης. Η διαδικασία μπορεί να περιλαμβάνει και την πιστοποίηση του χρήστη της υπηρεσίας.

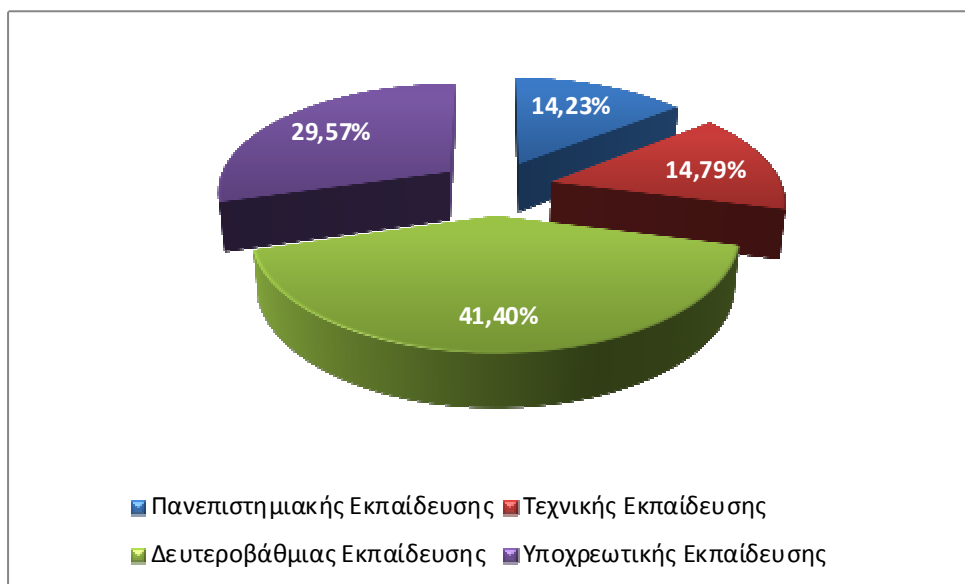
2.3.3 Ανθρώπινο Δυναμικό και Υλικοτεχνική Υποδομή

2.3.3.1 Ανθρώπινο Δυναμικό

Το ανθρώπινο δυναμικό του Δήμου Κοζάνης ανέρχεται σε 541 υπαλλήλους, εκ των οποίων οι 342 αφορούν σε Τακτικούς υπαλλήλους και οι 199 σε υπαλλήλους με σύμβαση Ιδιωτικού Δικαίου Αορίστου Χρόνου (ΙΔΑΧ).

Το μεγαλύτερο ποσοστό των υπαλλήλων του Δήμου είναι απόφοιτοι Δευτεροβάθμιας εκπαίδευσης (224 υπάλληλοι ή 41,4% του συνόλου των Δημοτικών υπαλλήλων) και απόφοιτοι Υποχρεωτικής εκπαίδευσης (160 υπάλληλοι ή 29,57% του συνόλου των Δημοτικών υπαλλήλων). Ακολουθούν κατά σειρά, οι απόφοιτοι Τεχνικής εκπαίδευσης (80 υπάλληλοι ή 14,79% του συνόλου των Δημοτικών υπαλλήλων) και οι απόφοιτοι Πανεπιστημιακής εκπαίδευσης (77 υπάλληλοι ή 14,23% του συνόλου των Δημοτικών υπαλλήλων).

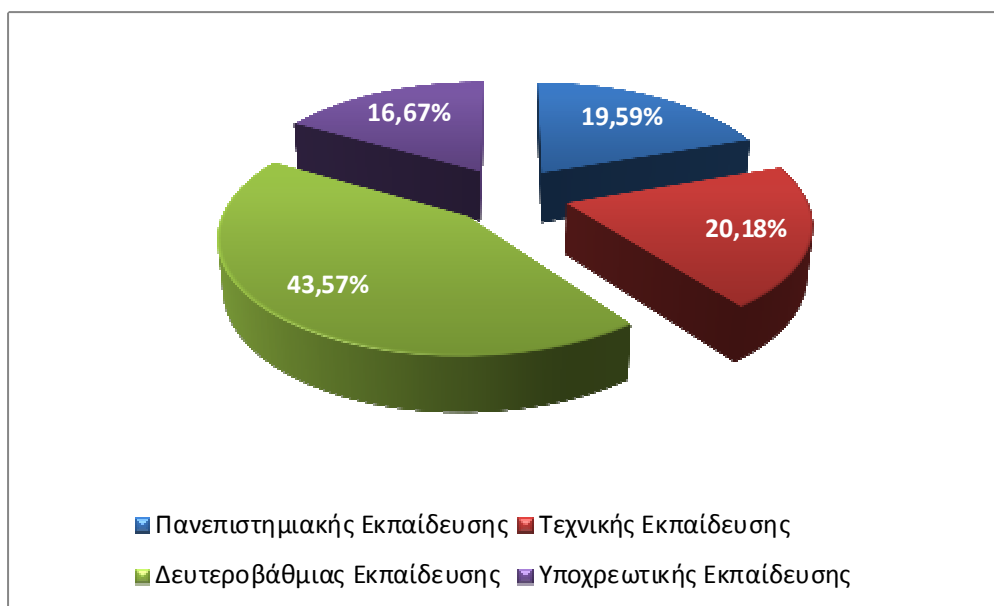
Πίνακας 30: Ποσοστιαία κατανομή Τακτικών Υπαλλήλων Δήμου Κοζάνης ανά επίπεδο εκπαίδευσης



Όσον αφορά στο μορφωτικό επίπεδο των Τακτικών υπαλλήλων του Δήμου, διαπιστώνεται ότι το μεγαλύτερο ποσοστό αυτών αφορούν σε αποφοίτους Δευτεροβάθμιας εκπαίδευσης (149 υπάλληλοι ή 43,57% του συνόλου των Τακτικών υπαλλήλων) και ακολούθως σε αποφοίτους Τεχνικής εκπαίδευσης (69 υπάλληλοι ή 20,18% του συνόλου των Τακτικών υπαλλήλων), Πανεπιστημιακής εκπαίδευσης (67 υπάλληλοι ή 19,59% του συνόλου των Τακτικών υπαλλήλων) και Υποχρεωτικής εκπαίδευσης (57 υπάλληλοι ή 16,67% του συνόλου των Τακτικών υπαλλήλων).

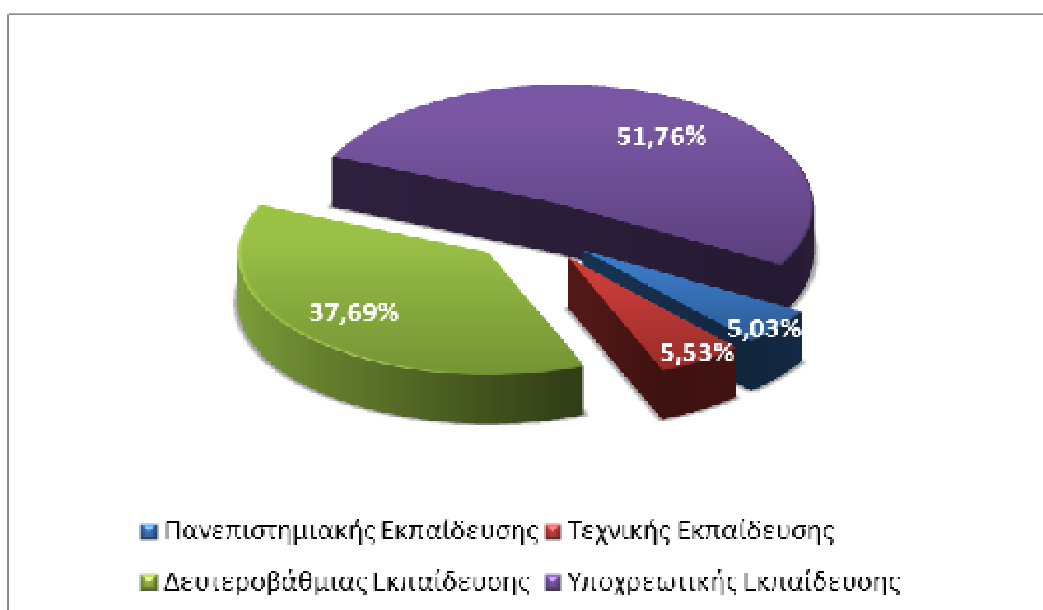
Α' ΦΑΣΗ: ΣΤΡΑΤΗΓΙΚΟΣ ΣΧΕΔΙΑΣΜΟΣ (ΥΦΙΣΤΑΜΕΝΗ ΚΑΤΑΣΤΑΣΗ – ΣΤΡΑΤΗΓΙΚΗ ΔΗΜΟΥ ΚΟΖΑΝΗΣ)

Πίνακας 31: Ποσοστιαία κατανομή υπαλλήλων ΙΔΑΧ Δήμου Κοζάνης ανά επίπεδο εκπαίδευσης



Σχετικά με τους υπαλλήλους που εργάζονται με σύμβαση Ιδιωτικού Δικαίου Αορίστου Χρόνου του Δήμου, διαπιστώνεται ότι το μεγαλύτερο ποσοστό αυτών αφορούν σε αποφοίτους Υποχρεωτικής εκπαίδευσης (103 υπάλληλοι ή 51,76% του συνόλου των Τακτικών υπαλλήλων) και ακολούθως σε αποφοίτους Δευτεροβάθμιας εκπαίδευσης (75 υπάλληλοι ή 37,69% του συνόλου των Τακτικών υπαλλήλων), Τεχνικής εκπαίδευσης (11 υπάλληλοι ή 5,53% του συνόλου των Τακτικών υπαλλήλων) και Υποχρεωτικής εκπαίδευσης (10 υπάλληλοι ή 5,3% του συνόλου των Τακτικών υπαλλήλων).

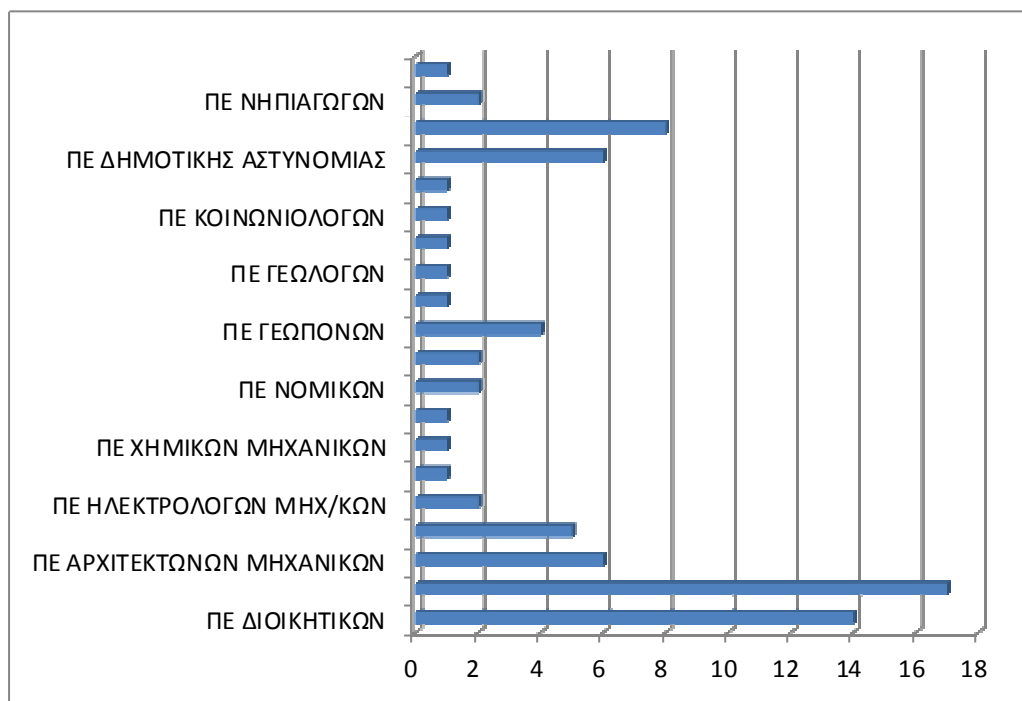
Πίνακας 32: Ποσοστιαία κατανομή ανθρώπινου δυναμικού Δήμου Κοζάνης ανά επίπεδο εκπαίδευσης



Βάσει της επεξεργασίας των στοιχείων προσωπικού του Δήμου, ανάλογα με τον κλάδο στον οποίο ανήκει ο κάθε υπάλληλος, προκύπτουν τα εξής (για το Τακτικό προσωπικό και το προσωπικό με ΙΔΑΧ):

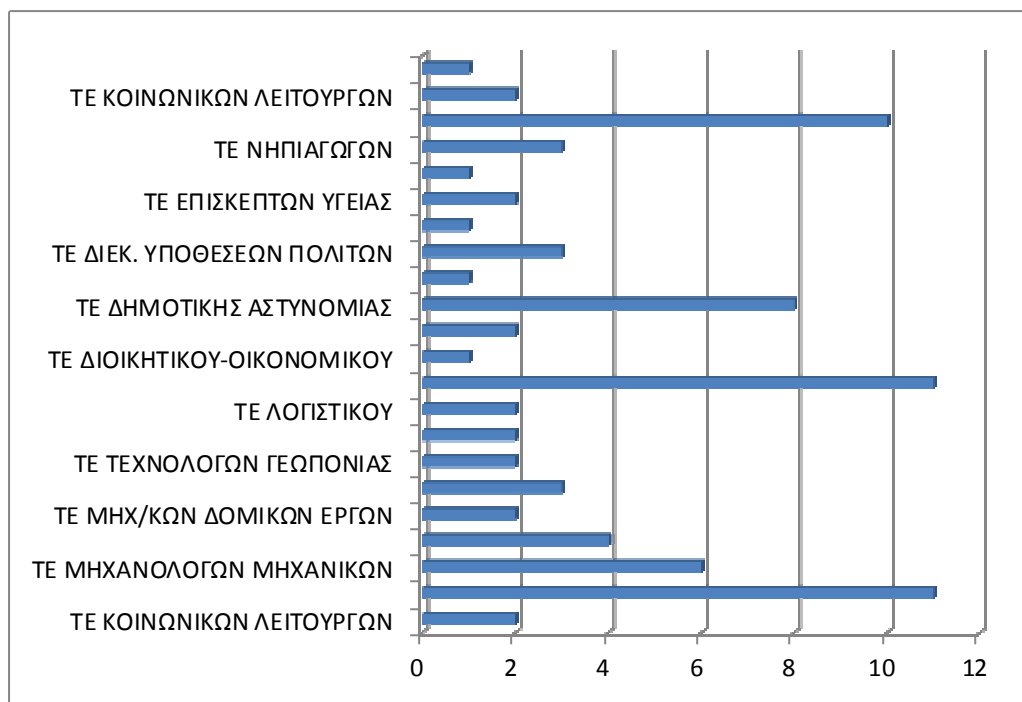
- Το μεγαλύτερο ποσοστό των υπαλλήλων που είναι απόφοιτοι Πανεπιστημιακής εκπαίδευσης ανήκουν στον κλάδο των Πολιτικών Μηχανικών (22,08%), στον κλάδο των Διοικητικών (18,18%) και στον κλάδο της Διεκπεραίωσης Υποθέσεων Πολιτών (10,39%).
- Το μεγαλύτερο ποσοστό των υπαλλήλων που είναι απόφοιτοι Τεχνικής εκπαίδευσης ανήκουν στον κλάδο του Διοικητικού-Λογιστικού (13,75%), στον κλάδο των Πολιτικών Μηχανικών (13,75%), στον κλάδο των Βρεφονηπιοκόμων (12,5%) και στον κλάδο της Δημοτικής Αστυνομίας (10%).
- Το μεγαλύτερο ποσοστό των υπαλλήλων που είναι απόφοιτοι Δευτεροβάθμιας εκπαίδευσης ανήκουν στον κλάδο των Διοικητικών (21,78%), στον κλάδο των Οδηγών (13,33%), στον κλάδο της Δημοτικής Αστυνομίας (11,56%) και στον κλάδο των Τεχνιτών (11,11%).
- Το μεγαλύτερο ποσοστό των υπαλλήλων που είναι απόφοιτοι Υποχρεωτικής εκπαίδευσης ανήκουν στον κλάδο των Καθαριστών(ριών) Σχολικών Μονάδων (57,50%) και στον κλάδο των Εργατών (31,88%).

Πίνακας 33: Ποσοστιαία κατανομή ανθρώπινου δυναμικού Δήμου Κοζάνης Πανεπιστημιακής εκπαίδευσης ανά κλάδο

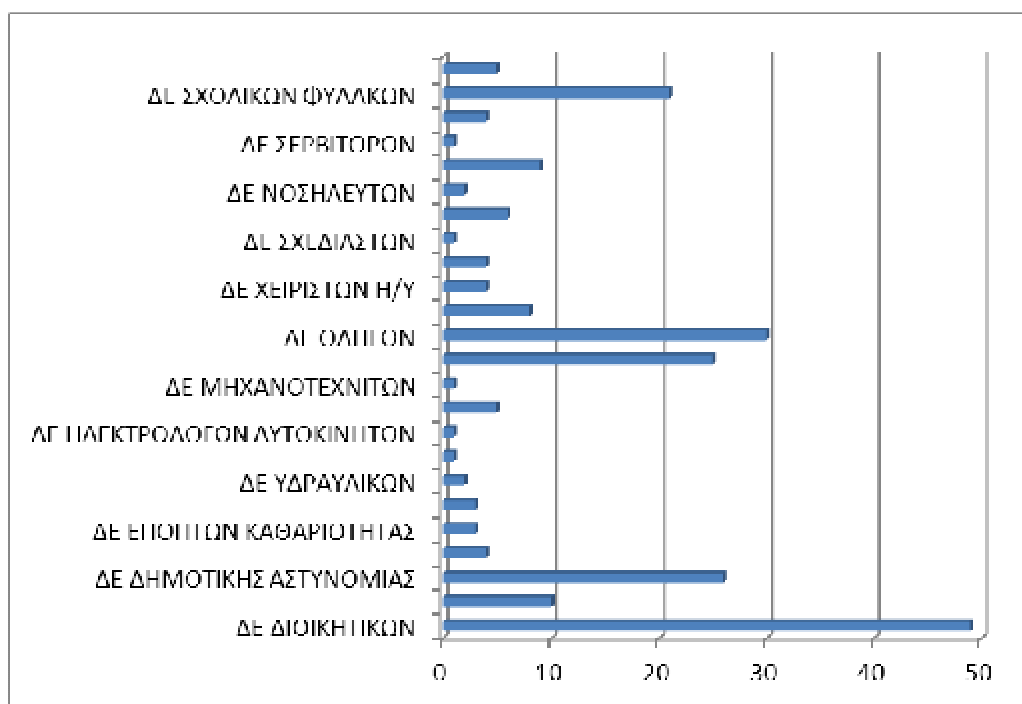


Α' ΦΑΣΗ: ΣΤΡΑΤΗΓΙΚΟΣ ΣΧΕΔΙΑΣΜΟΣ (ΥΦΙΣΤΑΜΕΝΗ ΚΑΤΑΣΤΑΣΗ – ΣΤΡΑΤΗΓΙΚΗ ΔΗΜΟΥ ΚΟΖΑΝΗΣ)

Πίνακας 34: Ποσοστιαία κατανομή ανθρώπινου δυναμικού Δήμου Κοζάνης Τεχνικής εκπαίδευσης ανά κλάδο

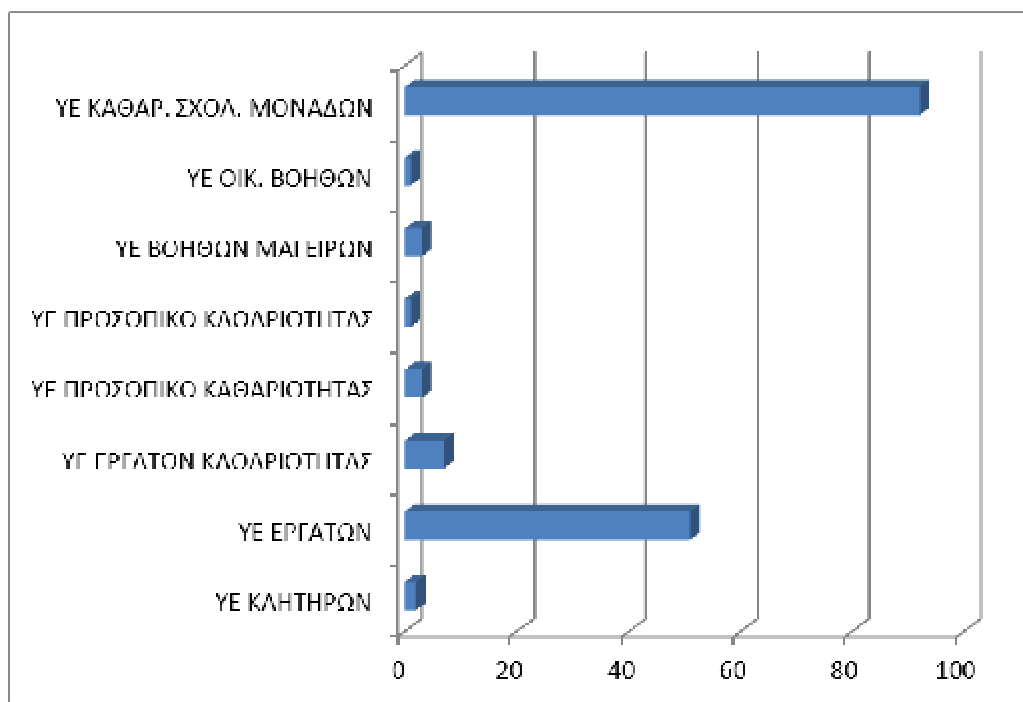


Πίνακας 35: Ποσοστιαία κατανομή ανθρώπινου δυναμικού Δήμου Κοζάνης Δευτεροβάθμιας εκπαίδευσης ανά κλάδο



Α' ΦΑΣΗ: ΣΤΡΑΤΗΓΙΚΟΣ ΣΧΕΔΙΑΣΜΟΣ (ΥΦΙΣΤΑΜΕΝΗ ΚΑΤΑΣΤΑΣΗ – ΣΤΡΑΤΗΓΙΚΗ ΔΗΜΟΥ ΚΟΖΑΝΗΣ)

Πίνακας 36: Ποσοστιαία κατανομή ανθρώπινου δυναμικού Δήμου Κοζάνης Υποχρεωτικής εκπαίδευσης ανά κλάδο



2.3.3.2 Υλικοτεχνική Υποδομή

Στον πίνακα που ακολουθεί αποτυπώνεται ο εξοπλισμός πληροφορικής του Δήμου Κοζάνης και οι εφαρμογές λογισμικού που χρησιμοποιούνται για τη διεκπεραίωση των καθημερινών διαδικασιών και δραστηριοτήτων του Δήμου.

Πίνακας 37: Εξοπλισμός πληροφορικής Δήμου Κοζάνης

Ανά Δ/ση & Τμήμα	Υλικό (αριθμός)					Λογισμικό που χρησιμοποιείται (N/O)					
	FAΧ	ΗΥ	Εκτυπωτές Laser/Inkjet	Plotters	Συσκευές Modem	Επεξεργ. καμπίου	Δημοσιολόγο	Διαχείριση τελών	Μισθοδοσία	GIS	Άλλο
Αυτ. Τμ. Δημ	1	4	2	0	0	MS Word	-	-	-	-	-
Αυτ. Γρ. Νομ.	0	2	1	0	0	-/-	-	-	-	-	-
Αυτ. Γρ. Προγρ.	0	3	1	0	0	-/-	-	-	-	-	-
Δ. Δημ. Ασπιν.	1	9	3	0	0	-/-	-	-	-	-	Κλήσεις

Α' ΦΑΣΗ: ΣΤΡΑΤΗΓΙΚΟΣ ΣΧΕΔΙΑΣΜΟΣ (ΥΦΙΣΤΑΜΕΝΗ ΚΑΤΑΣΤΑΣΗ – ΣΤΡΑΤΗΓΙΚΗ ΔΗΜΟΥ ΚΟΖΑΝΗΣ)

Ανά Δ/ση & Τμήμα	Υλικό (αριθμός)					Λογισμικό που χρησιμοποιείται (N/O)					
	FAX	ΗΥ	Εκτυπωτές Laser/Inkjet	Plotters	Συσκευές Modem	Επεξεργ. καμάου	Δημοσιολόγο	Διαχείριση τελών	Μισθοδοσία	GIS	Άλλο
Τμήμα Ε.Σ											
Δ. Οικ. Αν. Τμ. Πληρ. ΤΠΕ Ποιοτ.	0	40	2	2	0	-/-	Unisystems	Unisystems	-	Arcedit	-
Δ. Πολεοδ. Τμ. Οικ.	1	10	4	0	0	-/-	-	-	-	-	-
Δ. Πολεοδ. Τμ. Οικ.	1	10	4	0	0	-/-	-	-	-	-	-
Δ. Περιβ. Τμ. Καθ.	1	8	4	0	0	-/-	-	-	-	-	-
Δ. Περιβ. Τμ. Τ.Υπ.	1	10	2	0	0	-/-	-	-	-	-	-
Δ. Περιβ. Τμ. Πρασ.	1	6	2	0	0	-/-	-	-	-	-	-
Δ. Κοιν. Πρ. Τμ. Κοιν. Πολ.	1	2	1	0	0	-/-	-	-	-	-	-
Δ. Κοιν. Πρ. Τμ. Παιδ.	0	2	1	0	0	-/-	-	-	-	-	-
Δ. Κοιν. Πρ. Τμ. Βρεφ. Στ.	1	2	1	0	0	-/-	-	-	-	-	-
Δ. Διοικ. Υπ. Τμ. Δοίκ.	2	22	15	0	0	-/-	-	-	-	-	-
Δ. Διοικ. Υπ. Τμ. Δημ Κατ.	1	10	7	0	0	-/-	Unisystems	-	-	-	-
Δ. Διοικ. Υπ.	1	5	1	0	0	-/-	-	-	-	-	-

Α' ΦΑΣΗ: ΣΤΡΑΤΗΓΙΚΟΣ ΣΧΕΔΙΑΣΜΟΣ (ΥΦΙΣΤΑΜΕΝΗ ΚΑΤΑΣΤΑΣΗ – ΣΤΡΑΤΗΓΙΚΗ ΔΗΜΟΥ ΚΟΖΑΝΗΣ)

Ανά Δ/νση & Τμήμα	Υλικό (αριθμός)					Λογισμικό που χρησιμοποιείται (N/O)					
	FAX	ΗΥ	Εκτυπωτές Laser/Inkjet	Plotters	Συσκευές Modem	Επεξεργ. καμάνου	Δημοσιολόγο	Διαχείριση τελών	Μισθοδοσία	GIS	Άλλο
Τμ. Αν. Ανθρ.											
Δ. Οικ. Τμ. Λογ.	1	18	18	0	0	-/-		Unisystems	Unisystems	-	-
Δ. Οικ. Τμ. Δημ. Προσ.	0	5	2	0	0	-/-	-	Unisystems	-	-	-
Δ. Οικ. Τμ. Ταμ.	0	7	6	0	0	-/-	-	Unisystems	-	-	-
Δ. ΤΥ Τμ. Μελετ.	0	5	2	0	0	-/-	-	-	-	-	-
Δ. ΤΥ Τμ. Εκτ. Εργ.	0	5	2	0	0	-/-	-	-	-	-	-
Δ. ΤΥ Τμ. Εκτ. Εργ.	1	8	2	0	0	-/-	-	-	-	-	-
Δ. ΤΥ Τμ. Συντ.	0	5	2	0	0	-/-	-	-	-	-	-
Δ. ΤΥ Τμ. Η/Μ-Η/Φ	0	8	3	0	0	-/-	-	-	-	-	-
Δ. ΚΕΠ Τμ. Εξυπ.	6	15	9	0	0	-/-	-	-	-	-	-

Ο τεχνικός εξοπλισμός και τα οχήματα που βρίσκονται στην κατοχή του Δήμου Κοζάνης, παρουσιάζονται στον πίνακα που ακολουθεί.

Α' ΦΑΣΗ: ΣΤΡΑΤΗΓΙΚΟΣ ΣΧΕΔΙΑΣΜΟΣ (ΥΦΙΣΤΑΜΕΝΗ ΚΑΤΑΣΤΑΣΗ – ΣΤΡΑΤΗΓΙΚΗ ΔΗΜΟΥ ΚΟΖΑΝΗΣ)

Πίνακας 38: Διαθέσιμος τεχνικός εξοπλισμός και οχήματα Δήμου Κοζάνης

A/A	Είδος διαθέσιμου τεχνικού εξοπλισμού και οχημάτων	Συνολ. αριθμός	Αριθμός χρησιμοποιούμενων
1	Απορριμματοφόρα οχήματα τύπου μύλου μικρά (<=10m ³)		
2	Απορριμματοφόρα οχήματα τύπου μύλου μεγάλα (>10m ³) (ΚΗΥ2028/ΚΗΥ2029/ΚΗΥ2030/ΚΗΥ2031/ΚΗΙ5219/ΚΗΙ5217/ΚΗΙ8522/ΚΗΙ8523/ ΚΗΙ8513/ΚΗΥ8903/ΚΗΥ8924/ΚΗΙ8532/ΚΗΗ5400/ΚΗΙ4135/)	14	14
3	Απορριμματοφόρα οχήματα τύπου πρέσας ΚΗΙ8509/ΚΗΙ8660	2	2
4	Πλυντήρια κάδων (ΚΗΥ2083/ΜΕ90451/)	2	2
5	Σάρωθρα (ΜΕ41267/Τ317 SICAS/ΜΕ77062/ΣΚΟΥΠΑ 2003/ΜΕ90465/ΜΕ110215/)	6	6
6	Φορτηγά αυτοκίνητα μικρά (Ωφέλιμο Φορτίο <= 10 tn) (ΚΗΥ6682/ΚΗΥ8972/ΚΗΥ8980/ΜΕ77072/ΜΕ91988/ΚΗΙ8674/ΜΕ88525/ΚΗΥ8988/)	8	8
7	Φορτηγά αυτοκίνητα μεγάλα (Ωφέλιμο Φορτίο > 10 tn) (ΚΗΙ5247/ΚΗΙ5249/ΚΗΥ8935/ΚΗΙ8524/ΚΗΙ8525/ΚΗΙ8675/ΚΗΥ8948/ΚΗΥ8954/)	8	8
8	Ημιφορτηγά (αγροτικά, κλειστά ή ανοικτά) (ΚΗΥ6683/ΚΗΥ8953/ΚΗΙ8505/ΚΗΙ8504/ΚΗΥ6688/ΚΗΥ2094/ΚΗΥ8922/ΚΗΥ8971/ΚΗΥ8987/ΚΗΙ5232/ΚΗΥ8923/ΚΗΥ6686/ΚΗΙ8665/ΚΗΙ8666/ΚΗΙ8667/ΚΗΙ8668/ΚΗΙ4131/ΚΗΙ8530/ΚΗΥ8936/ΚΗΙ8543/ΚΗΥ6651/ΚΗΥ8943/ΚΗΥ2093/ΚΗΥ8902/)	24	24
9	Βυτιοφόρα οχήματα (γενικά)		
10.	Υδροφόρα Οχήματα (ΚΗΙ5250/ΚΗΙ5248/ΚΗΥ8949/ΚΗΙ8533/ΚΗΥ8973/ΜΕ118293/ΚΗΙ8673/)	7	7
11.	Λεωφορεία μικρά (<=30 θέσεων) ΚΗΙ8511/ΚΗΥ8969/ΚΗΥ8984/ΚΗΥ8985/ΑΝΕΥ ΠΙΝΑΚΙΔΩΝ 6/ΚΗΙ8515/ΚΗΙ8652/ΚΗΙ5220/	13	7
12.	Λεωφορεία μεγάλα (>30 θέσεων) (/ΚΗΙ5227/ΚΗΙ5224/ΚΗΙ4134/ΚΗΙ5226/ΚΗΙ5218/)	5	5
13.	Επιβατικά αυτοκίνητα (5 θέσεων) (ΚΗΙ4133 /ΚΗΥ2084/ΚΗΥ8955/ΚΗΥ6662/ /ΚΗΙ8526/ΚΗΙ4144/ΚΗΙ5212/ΚΗΙ5213/ΚΗΙ5214 /ΚΗΙ8664/ΚΗΙ8536/ΚΗΙ8671/ΚΗΙ8658/ΚΗΙ8651/ΚΗΙ8537/ΚΗΙ8529/ΚΗΙ5206/ΚΗΙ4143/ΖΗΖ3719/ΚΗΙ4145/ΚΗΙ5235/ΚΗΙ5101/ΚΗΥ8937/ΚΗΥ666)	24	24

Α' ΦΑΣΗ: ΣΤΡΑΤΗΓΙΚΟΣ ΣΧΕΔΙΑΣΜΟΣ (ΥΦΙΣΤΑΜΕΝΗ ΚΑΤΑΣΤΑΣΗ – ΣΤΡΑΤΗΓΙΚΗ ΔΗΜΟΥ ΚΟΖΑΝΗΣ)

A/A	Είδος διαθέσιμου τεχνικού εξοπλισμού και οχημάτων	Συνολ. αριθμός	Αριθμός χρησιμοποιούμενων
14.	Ελκυστήρες (αγροτικού τύπου) /57731/57963/	2	2
15.	Ρυμουλκά (επικαθήμενου τύπου) ΚΗΥ2077	1	1
16.	Συρόμενα (καρότσες, κομπρεσέρ, βυτία, κλπ.) ΑΛΑΤΙΕΡΑ & ΚΑΡΟΤΣΑ ΟΔΟΣΤΡΩΤΗΡΑ ΜΙΚΡΟΥ	2	2
17.	Φορτωτές ΜΕ41570	1	1
18.	Εκσκαφείς		
19.	Φορτωτές - Εκσκαφείς (ενδ. Τύπου JCB) (ΜΕ52609/ΜΕ52631/ΜΕ88481/ΜΕ52648/ΜΕ116344/)	5	5
20.	Μπουλντόζες		
21.	Γκρέιντερ ΜΕ41296/ΜΕ41571/ΜΕ116358/ΜΕ88482/ΜΕ52644/	5	5
22.	Οδοστρωτήρες (ΜΕ67757/ΜΙΚΡΟΣ ΑΝΕΥ ΠΙΝΑΚΙΔΩΝ/)	2	2
23.	Συμπιεστές απορριμμάτων (χωματελής)		
24.	Γερανοί καλαθοφόροι ΜΕ44984/ ΜΕ52632/ΜΕ108180/ΜΕ98564/	4	4
25.	Γερανοί (γενικά) (ΚΗΥ8958/ΚΗΙ8541/)	2	2
26.	Μηχανήματα καθαρισμού ακτών (Αυτοκινούμενα)		
27.	Πυροσβεστικά οχήματα		
28.	Νεκροφόρα οχήματα ΚΗΙ5113/	1	1
29.	Επιβατικά άνω των 5 θέσεων (ΚΗΙ5229/ΚΗΙ5230/)	2	2
30.	Ασθενοφόρα (ΚΗΙ8672/)	1	1

2.3.4 Οικονομικά

2.3.4.1 Δημοτική Περιουσία

Δημοτική Ενότητα Κοζάνης

Στους πίνακες που ακολουθούν αποτυπώνεται η ακίνητη περιουσία της Δημοτικής Ενότητας Κοζάνης, ενώ σε πίνακες του Παραρτήματος παρουσιάζεται η Δημοτική περιουσία ανά Δημοτική/Τοπική Κοινότητα.

Ο Δήμος πρόκειται άμεσα να προβεί σε συστηματική αποτύπωση και καταγραφή της δημοτικής περιουσίας του με στόχο την περαιτέρω αξιοποίησή της.

Πίνακας 39: Περιουσία Δημοτικής Ενότητας Κοζάνης

Α/Α	Περιοχή	Περιγραφή Ακινήτου	Έκταση (m ² ή στρ.)	Χρήση -Πρόσδος
1.	ΚΟΖΑΝΗ	ΟΙΚΟΠΕΔΟ Ο.Τ. 265 Ι. ΤΡΑΝΤΑ	134,09 τ.μ	ΟΙΚΟΠΕΔΟ-ΚΛΗΡΟΔΟΤΗΜΑ ΒΛΙΟΥΡΑ(πσοοστό 52,77% Χ 134,09=70,76 τ.μ)
2.	ΚΟΖΑΝΗ	ΑΓΡΟΤΕΜΑΧΙΑ 639, 640, 641 ΚΟΙΛΩΝ	28921,58 τμ	ΔΩΡΕΑ ΛΙΑΠΗ ΚΕΝΤΡΟ ΑΘΛΗΤΙΣΜΟΥ
3.	ΚΟΖΑΝΗ	ΟΤ 163 Β ΚΟΡΥΤΣΑΣ	1504,5 τμ	ΠΛΑΤΕΙΑ ΣΚ'ΡΚΑΣ
4.	ΚΟΖΑΝΗ	ΟΙΚΟΠΕΔΟ Ο.Τ. 265 Ι. ΤΡΑΝΤΑ	156,65 τ.μ	ΟΙΚΟΠΕΔΟ-ΚΛΗΡΟΔΟΤΗΜΑ ΒΛΙΟΥΡΑ(πσοοστό 63,78% Χ 156,65=99,91 τ.μ)
5.	ΚΟΖΑΝΗ	ΟΙΚΟΠΕΔΟ Ο.Τ. 51 ΔΗΜΟΚΡΑΤΙΑΣ	600,00 τ.μ	ΟΙΚΟΠΕΔΟ-ΚΛΗΡΟΔΟΤΗΜΑ ΒΛΙΟΥΡΑ
6.	ΚΟΖΑΝΗ	ΟΙΚΟΠΕΔΟ Ο.Τ. 179 Π. ΧΑΡΙΣΗ ΚΑΙ ΜΑΛΟΥΤΑ	222,48 τ.μ	ΟΙΚΟΠΕΔΟ ΔΩΡΕΑ ΜΑΛΟΥΤΑ
7.	ΚΟΖΑΝΗ	ΟΙΚΟΠΕΔΟ Ο.Τ. 36 ΜΟΝΑΣΤΗΡΙΟΥ ΚΑΙ ΑΡΙΑΔΝΗΣ	716,69 τ.μ	ΟΙΚΟΠΕΔΟ ΑΚΑΛΥΠΤΟ
8.	ΚΟΖΑΝΗ	ΟΙΚΟΠΕΔΟ Ο.Τ. 67 ΒΥΖΑΝΤΙΟΥ ΚΑΙ ΑΡΓΥΡΟΚΑΣΤΡΟΥ	165,69 τ.μ	ΟΙΚΟΠΕΔΟ-ΑΘΛΗΤΙΚΟΣ ΧΩΡΟΣ
9.	ΚΟΖΑΝΗ	ΟΙΚΟΠΕΔΟ Ο.Τ. 343 Μ. ΑΛΕΞΑΝΔΡΟΥ ΚΑΙ ΜΑΚΕΔΟΝΟΜΑΧΩΝ	626,00 τ.μ	ΟΙΚΟΠΕΔΟ-ΔΩΡΕΑ ΜΙΚΡΟΥ. ΥΠΑΡΧΟΥΝ ΚΤΙΣΜΑΤΑ
10.	ΚΟΖΑΝΗ	ΑΓΡΟΤΕΜΑΧΙΟ 1 ^ο ΧΙΛ.	850,00 τ.μ	ΧΩΡΟΣ ΜΝΗΜΕΙΟΥ ΑΠΕΝΑΝΤΙ ΑΠΟ ΤΗΝ

Α' ΦΑΣΗ: ΣΤΡΑΤΗΓΙΚΟΣ ΣΧΕΔΙΑΣΜΟΣ (ΥΦΙΣΤΑΜΕΝΗ ΚΑΤΑΣΤΑΣΗ – ΣΤΡΑΤΗΓΙΚΗ ΔΗΜΟΥ ΚΟΖΑΝΗΣ)

Α/Α	Περιοχή	Περιγραφή Ακινήτου	Έκταση (m ² ή στρ.)	Χρήση -Πρόσδος
		ΚΟΖΑΝΗΣ-ΑΙΑΝΗΣ		ΠΑΝΑΓΙΑ
11.	ΚΟΖΑΝΗ	ΑΓΡΟΤΕΜΑΧΙΟ «ΚΡΕΒΑΤΑΚΙΑ»	4.171,15 τ.μ	ΕΠΕΚΤΑΣΗ ΚΟΙΜΗΤΗΡΙΟΥ
12.	ΚΟΖΑΝΗ	ΑΓΡΟΤΕΜΑΧΙΟ «ΚΛΙΟΥΓΚΙ»	2.877,86 τ.μ	ΠΑΡΑΧΩΡΗΣΗ ΧΡΗΣΗΣ ΣΤΟ ΣΥΛΛΟΓΟ ΗΠΕΙΡΩΤΩΝ ΓΙΑ ΔΗΜΙΟΥΡΓΙΑ ΧΩΡΟΥ ΠΡΑΣΙΝΟΥ
13.	ΚΟΖΑΝΗ	ΑΓΡΟΤΕΜΑΧΙΟ «ΚΑΣΛΑΣ»	58.517,74 τ.μ	ΧΩΡΟΣ ΤΟΥ ΒΙΟΠΑ
14.	ΚΟΖΑΝΗ	ΑΓΡΟΤΕΜΑΧΙΟ «ΠΡΟΦΗΤΗ ΗΛΙΑ»	4.210,66 τ.μ	ΠΑΡΑΧΩΡΗΣΗ ΧΡΗΣΗΣ ΣΤΟ ΣΥΛΛΟΓΟ ΟΙΚΟΛΟΓΩΝ ΓΙΑ ΔΗΜΙΟΥΡΓΙΑ ΧΩΡΟΥ ΠΡΑΣΙΝΟΥ
15.	ΚΟΖΑΝΗ	ΟΙΚΟΠΕΔΟ ΟΤ 968 ΟΙΚΟΠΕΔΟ 01	837,71 τ.μ	ΧΩΡΟΣ ΓΙΑ ΑΝΕΓΕΡΣΗ ΣΧΟΛΕΙΟΥ-ΔΩΡΕΑ ΛΙΟΡΜΠΑ
16.	ΚΟΖΑΝΗ	ΑΓΡΟΤΕΜΑΧΙΟ «ΚΡΕΒΑΤΑΚΙΑ»	1.886,90 τ.μ	ΔΩΡΕΑ ΔΗΜΟΥΔΙΑ ΕΜΜΑΝΟΥΗΛ
17.	ΚΟΖΑΝΗ	ΟΙΚΟΠΕΔΟ Ο.Τ. 343- ΚΑΡΑΚΑΣΗ ΚΑΙ ΜΑΚΕΔΟΝΟΜΑΧΩΝ	65,57 τ.μ	ΟΙΚΟΠΕΔΟ-ΔΩΡΕΑ ΜΙΚΡΟΥ, ΥΠΑΡΧΕΙ ΚΤΙΣΜΑ
18.	ΚΟΖΑΝΗ	ΟΙΚΟΠΕΔΟ Ο.Τ. 252 ΕΙΡΗΝΗΣ	31,88 τ.μ	ΟΙΚΟΠΕΔΟ-ΔΩΡΕΑ ΠΑΠΑΚΩΝ/ΝΟΥ, ΥΠΑΡΧΕΙ ΚΤΙΣΜΑ
19.	ΚΟΖΑΝΗ	ΠΕΡΙΟΧΗ ΚΟΥΡΙ ΚΟΖΑΝΗΣ	68.400,00 τ.μ	ΑΓΡΟΤΕΜΑΧΙΟ-ΠΡΩΗΝ ΣΤΡΑΤΟΠΕΔΟ
20.	ΚΟΖΑΝΗ	ΠΕΡΙΟΧΗ ΚΟΥΡΙ ΚΟΖΑΝΗΣ	245.747,00τ.μ	ΑΓΡΟΤΕΜΑΧΙΟ-ΠΡΩΗΝ ΣΤΡΑΤΟΠΕΔΟ
21.	ΚΟΖΑΝΗ	Ο.Τ. 139Δ- ΜΙΚΡΟΥ ΒΑΣΙΛΙΚΗΣ	4.379,20 τ.μ	ΠΑΡΚΟ ΛΟΓΓΙΟΥ ΔΩΡΕΑ ΜΙΚΡΟΥ
22.	ΚΟΖΑΝΗ	Ο.Τ. 241 - ΔΗΜΟΚΡΑΤΙΑΣ	349,82 τ.μ	ΟΙΚΟΠΕΔΟ-ΔΩΡΕΑ ΜΗΛΙΟΥ-ΠΑΝΑΓΙΩΤΙΔΟΥ ΥΠΑΡΧΕΙ ΚΤΙΣΜΑ
23.	ΚΟΖΑΝΗ	Ο.Τ. 404Α- ΤΡΙΩΝ ΔΕΝΤΡΩΝ	553,03 τ.μ	ΟΙΚΟΠΕΔΟ ΓΙΑ ΑΝΕΓΕΡΣΗ ΣΧΟΛΕΙΟΥ
24.	ΚΟΖΑΝΗ	Ο.Τ. 87- ΦΟΝ ΚΟΖΑΝΗ ΚΑΙ	356,60 τ.μ	ΟΙΚΟΠΕΔΟ ΔΩΡΕΑΣ

Α' ΦΑΣΗ: ΣΤΡΑΤΗΓΙΚΟΣ ΣΧΕΔΙΑΣΜΟΣ (ΥΦΙΣΤΑΜΕΝΗ ΚΑΤΑΣΤΑΣΗ – ΣΤΡΑΤΗΓΙΚΗ ΔΗΜΟΥ ΚΟΖΑΝΗΣ)

Α/Α	Περιοχή	Περιγραφή Ακινήτου	Έκταση (m ² ή στρ.)	Χρήση -Πρόσδοος
		ΓΡΑΝΙΚΟΥ		ΔΕΛΙΑΝΗ-(ΚΑΠΗ)
25.	ΚΟΖΑΝΗ	Ο.Τ. 307-ΑΜΜΟΥΔΑΣ	110,30τ.μ	ΟΙΚΟΠΕΔΟ
26.	ΚΟΖΑΝΗ	Ο.Τ.307- ΚΛΕΙΣΟΥΡΑΣ	110,04 τ.μ	ΟΙΚΟΠΕΔΟ
27.	ΚΟΖΑΝΗ	Ο.Τ. 314-Κ. ΝΑΟΥΜΙΔΟΥ	363,32 τ.μ	ΟΙΚΟΠΕΔΟ ΓΙΑ ΑΝΕΓΕΡΣΗ ΝΗΠΙΑΓΩΓΕΙΟΥ
28.	ΚΟΖΑΝΗ	Ο.Τ. 209-ΔΑΒΑΚΗ-ΔΕΛΗΒΑΝΗ	2.667,00 τ.μ	ΟΙΚΟΠΕΔΟ ΓΙΑ ΑΝΕΓΕΡΣΗ ΠΙΝΑΚΟΘΗΚΗΣ(ΠΑΛΙΕΣ ΣΙΤΑΠΟΘΗΚΕΣ)
29.	ΚΟΖΑΝΗ	Ο.Τ. 265- ΤΡΑΝΤΑ	688,93 τ.μ	ΟΙΚΟΠΕΔΟ-ΔΩΡΕΑ ΒΑΜΒΑΚΑ ΕΛΙΣΑΒΕΤ & ΕΛΠΙΔΑΣ
30.	ΚΟΖΑΝΗ	Ο.Τ. 164- ΒΙΤΣΙ	234,68 τ.μ	ΟΙΚΟΠΕΔΟ- ΑΡΧΟΝΤΙΚΟ ΦΑΣΟΥΛΑ
31.	ΚΟΖΑΝΗ	Ο.Τ. 258- ΠΛ. ΝΙΚΗΣ- ΤΡΙΑΝΤΑΦΥΛΛΙΔΗ	625,11 τ.μ	ΟΙΚΟΠΕΔΟ ΔΗΜΑΡΧΕΙΟΥ
32.	ΚΟΖΑΝΗ	Ο.Τ. 265- ΤΡΙΑΝΤΑΦΥΛΛΙΔΗ	398,80 τ.μ	ΟΙΚΟΠΕΔΟ
33.	ΚΟΖΑΝΗ	Ο.Τ. 260- ΤΡΙΑΝΤΑΦΥΛΛΙΔΗ	304,44 τ.μ	ΟΙΚΟΠΕΔΟ ΜΕ ΠΟΣΟΣΤΟ 46,55% Χ 304,44 = 141,72 τμ.
34.	ΚΟΖΑΝΗ	Ο.Τ. 66- ΑΡΓΥΡΟΚΑΣΤΡΟΥ	1533,91 τ.μ	ΟΙΚΟΠΕΔΟ (ΣΤΕΓΑΖΕΤΑΙ ΤΟ ΚΕΚ ΔΗΜΟΥ ΚΟΖΑΝΗΣ)
35.	ΚΟΖΑΝΗ	Ο.Τ. 390- ΟΛΥΜΠΟΥ	768,82 τ.μ	ΟΙΚΟΠΕΔΟ ΓΙΑ ΑΝΕΓΕΡΣΗ ΣΧΟΛΕΙΟΥ(ΔΩΡΕΑ ΜΑΡΙΑΝΘΗΣ ΚΛΕΙΔΗ)
36.	ΚΟΖΑΝΗ	Ο.Τ. 253- ΕΙΡΗΝΗΣ ΚΑΙ ΒΑΛΤΑΔΩΡΩΝ	746,75 τ.μ	ΟΙΚΟΠΕΔΟ (ΣΤΕΓΑΖΕΤΑΙ Η ΕΜΠΟΡΙΚΗ ΤΡΑΠΕΖΑ ΚΑΙ ΛΟΙΠΑ ΚΑΤΑΣΤΗΜΑΤΑ)
37.	ΚΟΖΑΝΗ	ΠΕΡΙΟΧΗ ΝΙΑΗΜΕΡΟΣ	10260,03 τ.μ	ΑΓΡΟΤΕΜΑΧΙΟ- ΣΤΑΘΜΟΣ ΜΕΤΑΦΟΡΤΩΣΗΣ ΑΠΟΡΡΙΜΜΑΤΩΝ
38.	ΚΟΖΑΝΗ	ΠΕΡΙΟΧΗ ΑΓ. ΕΛΕΥΘΕΡΙΟΥ	31183,06 τ.μ	ΠΕΡΙΟΧΗ ΑΓ. ΕΛΕΥΘΕΡΙΟΣ

Α' ΦΑΣΗ: ΣΤΡΑΤΗΓΙΚΟΣ ΣΧΕΔΙΑΣΜΟΣ (ΥΦΙΣΤΑΜΕΝΗ ΚΑΤΑΣΤΑΣΗ – ΣΤΡΑΤΗΓΙΚΗ ΔΗΜΟΥ ΚΟΖΑΝΗΣ)

Α/Α	Περιοχή	Περιγραφή Ακινήτου	Έκταση (m ² ή στρ.)	Χρήση -Πρόσδοος
				ΥΠΑΡΧΟΥΝ ΚΤΙΣΜΑΤΑ
39.	ΚΟΖΑΝΗ	ΑΓΡΟΤΕΜΑΧΙΟ-ΠΕΡΙΟΧΗ ΑΓ. ΕΛΕΥΘΕΡΙΟΥ	31.183,06 τ.μ	ΕΞΩΚΛΗΣΙ ΑΓ. ΕΛΕΥΘΕΡΙΟΣ
40.	ΚΟΖΑΝΗ	ΟΙΚΟΠΕΔΟ-ΟΤ 888- ΑΝΑΞΑΓΟΡΑ	1.169,04 τ.μ	ΟΙΚΟΠΕΔΟ 17ου ΝΗΠΙΑΓΩΓΕΙΟΥ
41.	ΚΟΖΑΝΗ	ΟΙΚΟΠΕΔΟ-ΟΤ 1059-ΚΑΛΒΟΥ	3.997,58 τ.μ	ΟΙΚΟΠΕΔΟ 17ου ΔΗΜΟΤΙΚΟΥ
42.	ΚΟΖΑΝΗ	ΟΙΚΟΠΕΔΟ-ΟΤ 1059-ΚΑΛΒΟΥ	1.001,95 τ.μ	ΟΙΚΟΠΕΔΟ 16ου ΝΗΠΙΑΓΩΓΕΙΟΥ
43.	ΚΟΖΑΝΗ	ΟΙΚΟΠΕΔΟ-ΟΤ 752-ΜΑΝΤΩ ΜΑΥΡΟΓΕΝΟΥΣ	1.496,70 τ.μ	ΟΙΚΟΠΕΔΟ 12ου ΝΗΠΙΑΓΩΓΕΙΟΥ
44.	ΚΟΖΑΝΗ	ΟΙΚΟΠΕΔΟ-ΟΤ 608-ΣΑΚΑΛΗ	426,00 τ.μ	ΟΙΚΟΠΕΔΟ 6ου ΝΗΠΙΑΓΩΓΕΙΟΥ
45.	ΚΟΖΑΝΗ	ΟΙΚΟΠΕΔΟ-ΟΤ 922-ΕΠ. ΕΥΓΕΝΙΟΥ	5.363,00 τ.μ	ΟΙΚΟΠΕΔΟ 1ου ΛΥΚΕΙΟΥ
46.	ΚΟΖΑΝΗ	ΟΙΚΟΠΕΔΟ-ΟΤ 1050- ΘΕΣ/ΝΙΚΗΣ	2.818,78 τ.μ	ΟΙΚΟΠΕΔΟ 10ου ΔΗΜΟΤΙΚΟΥ
47.	ΚΟΖΑΝΗ	ΟΙΚΟΠΕΔΟ-ΟΤ 779- ΜΑΚΡΥΓΙΑΝΝΗ	6.357,30 τ.μ	ΟΙΚΟΠΕΔΟ 4ου & ΠΕΙΡΑΜΑΤΙΚΟΥ ΓΥΜΝΑΣΙΟΥ
48.	ΚΟΖΑΝΗ	ΟΙΚΟΠΕΔΟ-ΟΤ 1002-ΦΙΛΙΠΠΟΥ Β 29	4.421,42 τ.μ	ΟΙΚΟΠΕΔΟ 2ου & 5ου ΓΥΜΝΑΣΙΟΥ
49.	ΚΟΖΑΝΗ	ΟΙΚΟΠΕΔΟ-ΟΤ 755-ΟΔ. ΑΝΔΡΟΥΤΣΟΥ	4.313,13 τ.μ	ΟΙΚΟΠΕΔΟ 13ου ΔΗΜΟΤΙΚΟΥ
50.	ΚΟΖΑΝΗ	ΟΙΚΟΠΕΔΟ-ΟΤ 13-ΑΧΡΙΔΟΣ	3.493,26 τ.μ	ΟΙΚΟΠΕΔΟ 11ου & 14ου ΔΗΜΟΤΙΚΟΥ
51.	ΚΟΖΑΝΗ	ΟΙΚΟΠΕΔΟ-ΟΤ 203-ΛΙΜ. ΓΡΕΒΕΝΩΝ	6.445,73 τ.μ	ΟΙΚΟΠΕΔΟ 9ου & 12ου ΔΗΜΟΤΙΚΟΥ
52.	ΚΟΖΑΝΗ	ΟΙΚΟΠΕΔΟ-ΟΤ 245- ΚΟΒΕΝΤΑΡΩΝ	1.745,68 τ.μ	ΟΙΚΟΠΕΔΟ 3ου & 4ου ΔΗΜΟΤΙΚΟΥ
53.	ΚΟΖΑΝΗ	ΟΙΚΟΠΕΔΟ-ΟΤ 314-ΠΟΠΟΒΙΤΣ	2.737,11 τ.μ	ΟΙΚΟΠΕΔΟ 5ου & 15ου ΔΗΜΟΤΙΚΟΥ
54.	ΚΟΖΑΝΗ	ΟΙΚΟΠΕΔΟ-Ο.Τ.708-ΑΙΑΝΗΣ	3.844,46 τ.μ	ΟΙΚΟΠΕΔΟ ΕΙΔΙΚΟΥ ΕΡΓΑΣΤΗΡΙΟΥ
55.	ΚΟΖΑΝΗ	ΟΙΚΟΠΕΔΟ-ΟΤ 778- ΜΑΚΡΥΓΙΑΝΝΗ	10.863,51 τ.μ	ΟΙΚΟΠΕΔΟ 3ου ΛΥΚΕΙΟΥ

Α' ΦΑΣΗ: ΣΤΡΑΤΗΓΙΚΟΣ ΣΧΕΔΙΑΣΜΟΣ (ΥΦΙΣΤΑΜΕΝΗ ΚΑΤΑΣΤΑΣΗ – ΣΤΡΑΤΗΓΙΚΗ ΔΗΜΟΥ ΚΟΖΑΝΗΣ)

Α/Α	Περιοχή	Περιγραφή Ακινήτου	Έκταση (m ² ή στρ.)	Χρήση -Πρόσδος
56.	ΚΟΖΑΝΗ	ΟΙΚΟΠΕΔΟ-ΟΤ 221Β&Ε-ΜΙΝΩΤΑΥΡΟΥ	2.345,93 τ.μ	ΟΙΚΟΠΕΔΟ 8ου ΔΗΜΟΤΙΚΟΥ
57.	ΚΟΖΑΝΗ	ΟΙΚΟΠΕΔΟ-ΟΤ 600-ΑΗΛΙΟΣΤΡΑΤΑ	4.341,41 τ.μ	ΟΙΚΟΠΕΔΟ 6ου ΓΥΜΝΑΣΙΟΥ
58.	ΚΟΖΑΝΗ	ΟΙΚΟΠΕΔΟ-ΟΤ 45-ΠΟΝΤΟΥ	816,00 τ.μ	ΟΙΚΟΠΕΔΟ 11ου ΝΗΠΙΑΓΩΓΕΙΟΥ «ΛΙΑΠΕΙΟ»
59.	ΚΟΖΑΝΗ	ΟΙΚΟΠΕΔΟ-ΟΤ 267Β-ΚΟΝΤΑΡΗ	930,10 τ.μ	ΟΙΚΟΠΕΔΟ 1ου ΔΗΜΟΤΙΚΟΥ
60.	ΚΟΖΑΝΗ	ΟΙΚΟΠΕΔΟ-ΟΤ 252-ΔΡΙΖΗ	2.355,86 τ.μ	ΟΙΚΟΠΕΔΟ 1ου ΓΥΜΝΑΣΙΟΥ
61.	ΒΑΘΥΛΑΚΟΣ	ΑΓΡΟΚΤΗΜΑ ΒΑΘΥΛΑΚΟΥ	11359,70 τ.μ	ΠΑΡΑΧΩΡΗΣΗ ΓΙΑ ΕΓΚΑΤΑΣΤΑΣΗ ΓΕΩΤΡΗΣΕΩΝ
62.	ΚΟΖΑΝΗ	ΑΓΡΟΤΕΜΑΧΙΟ ΚΑΣΛΑΣ	58517,74 τ.μ	ΣΦΑΓΕΙΑ - ΥΠΑΡΧΕΙ ΚΤΙΣΜΑ
63.	ΚΟΖΑΝΗ	ΟΙΚΟΠΕΔΟ ΟΤ 133-ΚΥΠΡΟΥ	4.355,77 τ.μ	ΟΙΚΟΠΕΔΟ 2ου & 6ου ΔΗΜΟΤΙΚΟΥ
64.	ΚΟΖΑΝΗ	ΟΙΚΟΠΕΔΟ ΟΤ 1021-ΒΕΡΜΙΟΥ	7.603,32 τ.μ	ΟΙΚΟΠΕΔΟ 1ου,3ου,4ου ΤΕΕ-ΙΕΚ-ΣΕΚ
65.	ΚΟΖΑΝΗ	ΟΙΚΟΠΕΔΟ ΟΤ 564-ΑΥΛΩΝΩΣ	3.134,28 τ.μ	ΟΙΚΟΠΕΔΟ 7ου ΔΗΜΟΤΙΚΟΥ
66.	ΚΟΖΑΝΗ	ΟΙΚΟΠΕΔΟ ΟΤ 1061-ΚΑΛΒΟΥ	17.303,94 τ.μ	ΟΙΚΟΠΕΔΟ 2ου ΛΥΚΕΙΟΥ- 2ου ΤΕΕ
67.	ΚΟΖΑΝΗ	ΟΙΚΟΠΕΔΟ ΟΤ 1061Α-ΚΑΛΒΟΥ	9.210,26 τ.μ	ΟΙΚΟΠΕΔΟ 3ου ΓΥΜΝΑΣΙΟΥ
68.	ΚΟΖΑΝΗ	ΟΙΚΟΠΕΔΟ ΟΤ 917- ΛΑΜΠΕΤΗ	981,30 τ.μ	ΟΙΚΟΠΕΔΟ ΓΙΑ ΑΝΕΓΕΡΣΗ ΣΧΟΛΕΙΟΥ
69.	ΚΟΖΑΝΗ	ΟΙΚΟΠΕΔΟ ΟΤ 929-ΑΥΛΩΝΙΤΗ	872,90 τ.μ	ΟΙΚΟΠΕΔΟ ΓΙΑ ΑΝΕΓΕΡΣΗ ΣΧΟΛΕΙΟΥ
70.	ΚΟΖΑΝΗ	ΟΙΚΟΠΕΔΟ ΟΤ 878-ΚΡΟΚΟΥ	4.097,48 τ.μ	ΟΙΚΟΠΕΔΟ ΓΙΑ ΑΝΕΓΕΡΣΗ ΣΧΟΛΕΙΟΥ
71.	ΚΟΖΑΝΗ	ΟΙΚΟΠΕΔΟ ΟΤ 705-ΣΠΕΡΧΕΙΟΥ	1.608,16 τ.μ	ΟΙΚΟΠΕΔΟ ΓΙΑ ΑΝΕΓΕΡΣΗ ΣΧΟΛΕΙΟΥ
72.	ΚΟΖΑΝΗ	ΑΓΡΟΤΕΜΑΧΙΟ-ΚΑΣΛΑΣ	55.000,00 τ.μ	ΑΓΡΟΣ ΠΟΥ ΒΡΙΣΚΕΤΑΙ ΤΟ ΒΙΟΠΑ ΚΟΖΑΝΗΣ

Α΄ ΦΑΣΗ: ΣΤΡΑΤΗΓΙΚΟΣ ΣΧΕΔΙΑΣΜΟΣ (ΥΦΙΣΤΑΜΕΝΗ ΚΑΤΑΣΤΑΣΗ – ΣΤΡΑΤΗΓΙΚΗ ΔΗΜΟΥ ΚΟΖΑΝΗΣ)

Α/Α	Περιοχή	Περιγραφή Ακινήτου	Έκταση (m ² ή στρ.)	Χρήση -Πρόσδος
73.	ΚΟΖΑΝΗ	ΑΓΡΟΤΕΜΑΧΙΟ- ΚΑΣΛΑΣ	34.559,67 τ.μ	ΑΓΡΟΣ ΤΟΥ ΚΤΙΡΙΟΥ ΒΕΛΤΙΩΣΗΣ & ΕΠΕΞΕΡΓΑΣΙΑΣ ΑΝΑΚΥΚΛΩΜΕΝΟΥ ΠΛΑΣΤΙΚΟΥ
74.	ΚΟΖΑΝΗ	ΟΙΚΟΠΕΔΟ ΟΤ 654- ΒΑΛΛΩΡΙΤΟΥ	366,53 τ.μ	ΟΙΚΟΠΕΔΟ ΓΙΑ ΑΝΕΓΕΡΣΗ ΣΧΟΛΕΙΟΥ
75.	ΚΟΖΑΝΗ	ΟΙΚΟΠΕΔΟ ΟΤ 1014-ΦΙΛΙΠΠΟΥ	1.877,16 τ.μ	ΟΙΚΟΠΕΔΟ ΝΗΠΙΑΓΩΓΕΙΟΥ «ΧΑΤΖΗΚΩΣΤΑ»
76.	ΚΟΖΑΝΗ	ΟΙΚΟΠΕΔΟ ΟΤ 1044- ΕΦΤΑΛΙΩΤΗ	979,18 τ.μ	ΟΙΚΟΠΕΔΟ ΓΙΑ ΑΝΕΓΕΡΣΗ ΣΧΟΛΕΙΟΥ
77.	ΚΟΖΑΝΗ	ΟΙΚΟΠΕΔΟ ΟΤ 1072- ΚΑΤΣΙΜΠΑΛΗ	831,87 τ.μ	ΟΙΚΟΠΕΔΟ ΓΙΑ ΑΝΕΓΕΡΣΗ ΣΧΟΛΕΙΟΥ
78.	ΚΟΖΑΝΗ	ΟΙΚΟΠΕΔΟ ΟΤ 752 ΜΑΥΡΟΓΕΝΟΥΣ	1.807,85 τ.μ	ΟΙΚΟΠΕΔΟ ΓΙΑ ΑΝΕΓΕΡΣΗ ΣΧΟΛΕΙΟΥ
79.	ΚΟΖΑΝΗ	ΟΙΚΟΠΕΔΟ ΟΤ 888- ΑΝΑΞΑΓΟΡΑ	1.361,47 τ.μ	ΟΙΚΟΠΕΔΟ ΓΙΑ ΑΝΕΓΕΡΣΗ ΣΧΟΛΕΙΟΥ
80.	ΚΟΖΑΝΗ	ΟΙΚΟΠΕΔΟ ΟΤ 1059-ΚΑΛΒΟΥ	2.414,91 τ.μ	ΟΙΚΟΠΕΔΟ ΓΙΑ ΑΝΕΓΕΡΣΗ ΣΧΟΛΕΙΟΥ
81.	ΚΟΖΑΝΗ	ΟΙΚΟΠΕΔΟ ΟΤ 475-ΑΓ. ΣΑΡΑΝΤΑ	842,12 τ.μ	ΟΙΚΟΠΕΔΟ ΝΗΠΙΑΓΩΓΕΙΟΥ
82.	ΚΟΖΑΝΗ	ΟΙΚΟΠΕΔΟ ΟΤ 1021- ΕΥΤΕΡΠΗΣ	1.892,38 τ.μ	ΟΙΚΟΠΕΔΟ 1ου,3ου,4ου ΤΕΕ
83.	ΚΟΖΑΝΗ ΣΙΟΠΟΤΟ	ΑΓΡΟΤΕΜΑΧΙΟ	91.690,72 τ.μ	ΔΗΜΟΣ ΚΟΖΑΝΗΣ
84.	ΚΟΖΑΝΗ ΣΙΟΠΟΤΟ	ΑΓΡΟΤΕΜΑΧΙΟ	109.037,74 τ.μ	ΔΗΜΟΣ ΚΟΖΑΝΗΣ
85.	ΚΟΖΑΝΗ ΣΙΟΠΟΤΟ	ΑΓΡΟΤΕΜΑΧΙΟ	46.451,34 τ.μ	ΔΗΜΟΣ ΚΟΖΑΝΗΣ
86.	ΚΟΖΑΝΗ ΣΙΟΠΟΤΟ	ΑΓΡΟΤΕΜΑΧΙΟ	41.923,84 τ.μ	ΔΗΜΟΣ ΚΟΖΑΝΗΣ
87.	ΚΟΖΑΝΗ ΣΙΟΠΟΤΟ	ΑΓΡΟΤΕΜΑΧΙΟ	17.659,14 τ.μ	ΔΗΜΟΣ ΚΟΖΑΝΗΣ
88.	ΚΟΖΑΝΗ ΣΙΟΠΟΤΟ	ΑΓΡΟΤΕΜΑΧΙΟ	60.115,33 τ.μ	ΔΗΜΟΣ ΚΟΖΑΝΗΣ
89.	ΚΟΖΑΝΗ	ΑΓΡΟΤΕΜΑΧΙΟ	6.332,49 τ.μ	ΔΗΜΟΣ ΚΟΖΑΝΗΣ

Α' ΦΑΣΗ: ΣΤΡΑΤΗΓΙΚΟΣ ΣΧΕΔΙΑΣΜΟΣ (ΥΦΙΣΤΑΜΕΝΗ ΚΑΤΑΣΤΑΣΗ – ΣΤΡΑΤΗΓΙΚΗ ΔΗΜΟΥ ΚΟΖΑΝΗΣ)

Α/Α	Περιοχή	Περιγραφή Ακινήτου	Έκταση (m ² ή στρ.)	Χρήση -Πρόσδος
	ΣΙΟΠΟΤΟ			
90.	ΚΟΖΑΝΗ	ΑΓΡΟΤΕΜΑΧΙΟ «ΣΜΑΘΚΟ»	4.003,82 τ.μ	ΑΓΡΟΣ ΤΗΣ ΚΑΤ ΟΙΚΙΑΣ ΓΙΑ ΤΗΝ ΦΙΛΟΞΕΝΙΑ ΠΡΟΣΚΕΚΛΗΜΕΝΩΝ ΤΟΥ ΔΗΜΟΥ ΚΟΖΑΝΗΣ- «ΚΑΣΜΙΡΤΖΙΔΙΣ»
91.	ΚΟΖΑΝΗ	ΟΙΚΟΠΕΔΟ ΥΨΗΛΑΝΤΟΥ-ΟΤ 330	118,70 τ.μ	ΟΙΚΟΠΕΔΟ ΤΗΣ ΔΩΡΕΑΣ ΜΟΥΜΟΥΖΙΑ ΜΕ ΠΟΣΟΣΤΟ 68,50% ΥΠΕΡ ΤΟΥ ΔΗΜΟΥ
92.	ΚΟΖΑΝΗ	ΟΙΚΟΠΕΔΟ-ΑΙΝΟΥ-ΟΤ 699	80,11 τ.μ	ΓΙΑ ΔΕΞΑΜΕΝΗ
93.	ΚΟΖΑΝΗ	ΟΙΚΟΠΕΔΟ-ΞΕΝΙΑ-ΟΤ 693	9.000,00 τ.μ.	ΟΙΚΟΠΕΔΟ ΔΗΜΟΥ ΚΟΖΑΝΗΣ
94.	ΚΟΖΑΝΗ-ΑΓ. ΠΑΡΑΣΚΕΥΗ	ΑΓΡΟΣ	1.160,13 τ.μ	ΔΕΞΑΜΕΝΗ
95.	ΚΟΖΑΝΗ-ΑΡΓΙΛΟΣ	ΑΓΡΟΣ	1.875,00 τ.μ	ΑΓΡΟΣ
96.	ΚΟΖΑΝΗ-ΚΟΙΛΑ	ΑΓΡΟΣ	4.875,00 τ.μ	ΑΓΡΟΣ
97.	ΣΕΡΒΙΑ-ΒΑΘΥΛΑΚΚΟΣ	ΑΓΡΟΣ	5.271,00 τ.μ	ΑΓΡΟΣ
98.	ΣΕΡΒΙΑ-ΒΑΘΥΛΑΚΚΟΣ	ΑΓΡΟΣ	2.000,00 τ.μ	ΑΓΡΟΣ
99.	ΣΕΡΒΙΑ-ΒΑΘΥΛΑΚΚΟΣ	ΑΓΡΟΣ	4.088,60 τ.μ	ΑΓΡΟΣ
100.	ΚΟΖΑΝΗ	ΟΙΚΟΠΕΔΟ-ΟΤ 133-ΤΑΝΑΓΡΑΣ	1.349,00 τ.μ	ΟΙΚΟΠΕΔΟ ΠΝΕΥΜΑΤΙΚΟΥ ΚΕΝΤΡΟΥ
101.	ΚΟΖΑΝΗ	ΟΙΚΟΠΕΔΟ-ΟΤ 1014- ΚΑΛΛΑΣ	2.116,18 τ.μ	ΟΙΚΟΠΕΔΟ ΑΙΘΟΥΣΑΣ ΠΟΛΛΑΠΛΩΝ ΧΡΗΣΕΩΝ 2ου & 5ου ΓΥΜΝΑΣΙΟΥ
102.	ΚΟΖΑΝΗ	ΟΙΚΟΠΕΔΟ-ΟΤ 1050-ΘΕΣ/ΝΙΚΗΣ	857,32 τ.μ	ΟΙΚΟΠΕΔΟ 2ου ΝΗΠΙΑΓΩΓΕΙΟΥ
103.	ΚΟΖΑΝΗ	ΟΙΚΟΠΕΔΟ ΟΤ 462	355,50 τ.μ	ΟΙΚΟΠΕΔΟ ΑΚΑΛΥΠΤΟ
104.	ΚΟΖΑΝΗ	ΟΙΚΟΠΕΔΟ ΟΤ 159 ΠΙΝΔΟΥ & ΝΤΙΟΥΦΑ	761,30 τ.μ	ΠΑΙΔΙΚΗ ΧΑΡΑ ΔΩΡΕΑ ΕΥΘΑΛΙΑΣ ΖΩΓΡΑΦΙΔΗ
105.	ΚΟΖΑΝΗ ΝΕΑ	ΑΓΡΟΤΕΜΑΧΙΟ 438 Κ.Χ.	30.000,00 τ.μ	ΠΑΡΑΧΩΡΗΣΗ ΓΙΑ

Α' ΦΑΣΗ: ΣΤΡΑΤΗΓΙΚΟΣ ΣΧΕΔΙΑΣΜΟΣ (ΥΦΙΣΤΑΜΕΝΗ ΚΑΤΑΣΤΑΣΗ – ΣΤΡΑΤΗΓΙΚΗ ΔΗΜΟΥ ΚΟΖΑΝΗΣ)

Α/Α	Περιοχή	Περιγραφή Ακινήτου	Έκταση (m ² ή στρ.)	Χρήση -Πρόσδος
	ΝΙΚΟΠΟΛΗ			ΚΑΤΑΣΚΕΥΗ ΣΦΑΓΕΪΩΝ
106.	ΚΟΖΑΝΗ ΣΙΟΠΟΤΟ	ΑΓΡΟΤΕΜΑΧΙΟ	75,00 τ.μ	ΔΩΡΕΑ ΤΣΙΩΡΑ ΓΙΑ ΤΗΝ ΚΑΤΑΣΚΕΥΗ ΔΕΞΑΜΕΝΗΣ ΥΔΡΕΥΣΗΣ
107.	ΜΑΥΡΟΔΕΝΤΡΙ	ΑΓΡΟΤΕΜΑΧΙΟ	722,30 τ.μ	ΑΓΟΡΑ ΑΠΟ ΤΟ ΔΗΜΟ ΑΠΟ ΙΔΙΩΤΗ, ΓΙΑ ΤΗΝ ΤΟΠΟΘΕΤΗΣΗ ΠΟΜΩΝΑΣ
108.	ΚΟΖΑΝΗ	ΑΓΡΟΤΕΜΑΧΙΟ- ΚΑΣΛΑΣ	47.254,41τ.μ	ΑΓΡΟΣ ΤΟΥ ΧΩΡΟΥ ΣΤΑΘΜΕΥΣΗΣ ΒΑΡΕΩΝ ΟΧΗΜΑΤΩΝ
109.	ΚΟΖΑΝΗ	ΧΕΡΣΟΛΕΙΒΑΔΟ 610Α ΒΑΤΕΡΟ	376,00 τ.μ	ΑΓΡΟΣ ΓΙΑ ΤΗΝ ΔΕΞΑΜΕΝΗ ΥΔΡΕΥΣΗΣ
110.	ΚΟΖΑΝΗ	ΧΕΡΣΟΛΕΙΒΑΔΟ 1400Γ ΠΕΤΡΑΝΑ	2.000,00 τ.μ	ΑΓΡΟΣ ΓΙΑ ΤΗΝ ΚΑΤΑΣΚΕΥΗ ΑΝΤΛΙΟΣΤΑΣΙΩΝ, ΓΕΩΤΡΗΣΗΣ ΓΙΑ ΤΗΝ ΥΔΡΟΔΟΤΗΣΗ ΤΗΣ ΚΟΖΑΝΗΣ
111.	ΒΑΘΥΛΑΚΟΣ ΣΕΡΒΙΩΝ	ΧΕΡΣΟΛΕΙΒΑΔΟ 1203κβ ΒΑΘΥΛΑΚΟΥ	2.250,00 τ.μ	ΑΓΡΟΣ ΓΙΑ ΤΗΝ ΚΑΤΑΣΚΕΥΗ ΑΝΤΛΙΟΣΤΑΣΙΩΝ, ΓΕΩΤΡΗΣΗΣ ΓΙΑ ΤΗΝ ΥΔΡΟΔΟΤΗΣΗ ΤΗΣ ΚΟΖΑΝΗΣ
112.	ΒΑΘΥΛΑΚΟΣ ΣΕΡΒΙΩΝ	ΧΕΡΣΟΛΕΙΒΑΔΟ 1372γ ΒΑΘΥΛΑΚΟΥ	500,00 τ.μ	ΑΓΡΟΣ ΓΙΑ ΤΗΝ ΚΑΤΑΣΚΕΥΗ ΑΝΤΛΙΟΣΤΑΣΙΩΝ, ΓΕΩΤΡΗΣΗΣ ΓΙΑ ΤΗΝ ΥΔΡΟΔΟΤΗΣΗ ΤΗΣ ΚΟΖΑΝΗΣ
113.	ΚΟΖΑΝΗ	ΟΙΚΟΠΕΔΟ – ΟΤ462	355,50τ.μ	ΟΙΚΟΠΕΔΟ ΑΚΑΛΥΠΤΟ
114.	ΚΟΖΑΝΗ	ΟΙΚΟΠΕΔΟ – ΟΤ946	7.502,00 τ.μ	ΟΙΚΟΠΕΔΟ ΣΤΟ ΟΠΟΙΟ ΥΠΑΡΧΕΙ Η ΔΕΞΑΜΕΝΗ

Πίνακας 40: Στοιχεία Δημοτικών και Κοινοτικών καταστημάτων

Α/Α	Δημοτικό Διαμέρισμα	Αριθμός Ορόφων	Επιφάνεια (τ.μ)	Έτος Κατασκευής	Ιδ. Καθεστώς
1.	ΚΟΖΑΝΗ-ΒΕΝΙΖΕΛΟΥ	1	37,66	1961	ΚΑΤΑΣΤΗΜΑ-ΔΩΡΕΑ ΓΚΕΚΑ

Α' ΦΑΣΗ: ΣΤΡΑΤΗΓΙΚΟΣ ΣΧΕΔΙΑΣΜΟΣ (ΥΦΙΣΤΑΜΕΝΗ ΚΑΤΑΣΤΑΣΗ – ΣΤΡΑΤΗΓΙΚΗ ΔΗΜΟΥ ΚΟΖΑΝΗΣ)

Α/Α	Δημοτικό Διαμέρισμα	Αριθμός Ορόφων	Επιφάνεια (τ.μ)	Έτος Κατασκευής	Ιδ. Καθεστώς
	23 Ο.Τ 348				
2.	ΚΟΖΑΝΗ – ΚΟΙΛΑ ΑΓΡΟΤΕΜΑΧΙΑ 639,640,641	2	1852,21	2002	ΔΗΜΟΣ ΚΟΖΑΝΗΣ (ΑΠΟ ΤΑ 1852,21 τμ ΤΑ 499,37 τμ ΕΙΝΑΙ ΚΕΝΤΡΟ ΑΘΛΗΤΙΣΜΟΥ ΤΑ 618,89 τμ ΕΙΝΑΙ ΚΕΡΚΙΔΕΣ ΚΑΙ ΤΑ 793,95 τμ ΕΙΝΑΙ ΥΠΟΓΕΙΑ)
3.	ΟΤ 163 Β ΚΟΖΑΝΗ – ΚΟΥΡΥΤΣΑΣ	2	666,99 τμ	1991	ΔΗΜΟΣ ΚΟΖΑΝΗΣ (ΑΠΟ ΤΑ 666,99 τμ ΤΑ 57,33 τμ ΕΙΝΑΙ ΕΝΑ ΔΗΜ. ΠΕΡΙΠΤΕΡΟ ΚΑΙ ΤΑ ΥΠΟΛΟΙΠΑ ΒΟΗΘΗΤΙΚΟΙ ΧΩΡΟΙ)
4.	ΚΟΖΑΝΗ-ΒΕΝΙΖΕΛΟΥ 23 Ο.Τ 348	1	44,10	1961	ΚΑΤΑΣΤΗΜΑ-ΔΩΡΕΑ Γ ΚΕΚΑ
5.	ΚΟΖΑΝΗ-ΒΕΝΙΖΕΛΟΥ Ο.Τ 369	1	185,52	1973	ΚΑΤΑΣΤΗΜΑ-ΔΩΡΕΑ ΜΙΚΡΟΥ(από τα 185,52 τ.μ τα 109,87τ.μ είναι βοηθ. χώρος)
6.	ΚΟΖΑΝΗ - Μ. ΑΛΕΞΑΝΔΡΟΥ 17 Ο.Τ. 343	2	72,22	1955	ΚΑΤΑΣΤΗΜΑ-ΔΩΡΕΑ ΜΙΚΡΟΥ
7.	ΚΟΖΑΝΗ - Μ. ΑΛΕΞΑΝΔΡΟΥ 19 Ο.Τ. 343	1	86,82	1955	ΚΑΤΑΣΤΗΜΑ-ΔΩΡΕΑ ΜΙΚΡΟΥ
8.	ΚΟΖΑΝΗ - ΜΑΚΕΔΟΝΟΜΑΧΩΝ 10 Ο.Τ. 343	2	223,04	1930	ΚΑΤΑΣΤΗΜΑ-ΔΩΡΕΑ ΜΙΚΡΟΥ(από τα 223,04 τ.μ τα 81,52τ.μ είναι βοηθ. χώρος)
9.	ΚΟΖΑΝΗ- «ΚΑΣΛΑΣ»	1	2.165,55	2000	ΒΙΟΠΑ-ΔΗΜΟΥ ΚΟΖΑΝΗΣ
10.	ΚΟΖΑΝΗ - Ο.Τ 335 ΜΑΚΕΔΟΝΟΜΑΧΩΝ ΚΑΙ ΚΑΡΑΚΑΣΗ	2	131,14	1953	ΚΑΤΑΣΤΗΜΑ-ΔΩΡΕΑ ΜΙΚΡΟΥ
11.	ΚΟΖΑΝΗ-Ο.Τ 343 ΜΑΚΕΔΟΝΟΜΑΧΩΝ	1	34,78	1930	ΚΑΤΑΣΤΗΜΑ-ΔΩΡΕΑ ΜΙΚΡΟΥ
12.	ΚΟΖΑΝΗ-Ο.Τ 343 ΜΑΚΕΔΟΝΟΜΑΧΩΝ	1	50,00	1930	ΚΑΤΑΣΤΗΜΑ-ΔΩΡΕΑ ΜΙΚΡΟΥ
13.	ΚΟΖΑΝΗ-Ο.Τ 343 ΜΑΚΕΔΟΝΟΜΑΧΩΝ	1	42,31	1930	ΚΑΤΑΣΤΗΜΑ-ΔΩΡΕΑ ΜΙΚΡΟΥ
14.	ΚΟΖΑΝΗ - Ο.Τ 343 ΜΑΚΕΔΟΝΟΜΑΧΩΝ	1	32,30	1930	ΚΑΤΑΣΤΗΜΑ-ΔΩΡΕΑ ΜΙΚΡΟΥ
15.	ΚΟΖΑΝΗ - Ο.Τ. 252	2	113,63	1953	ΚΑΤΑΣΤΗΜΑ-ΔΩΡΕΑ

Α' ΦΑΣΗ: ΣΤΡΑΤΗΓΙΚΟΣ ΣΧΕΔΙΑΣΜΟΣ (ΥΦΙΣΤΑΜΕΝΗ ΚΑΤΑΣΤΑΣΗ – ΣΤΡΑΤΗΓΙΚΗ ΔΗΜΟΥ ΚΟΖΑΝΗΣ)

Α/Α	Δημοτικό Διαμέρισμα	Αριθμός Ορόφων	Επιφάνεια (τ.μ)	Έτος Κατασκευής	Ιδ. Καθεστώς
	ΜΑΚΕΔΟΝΟΜΑΧΩΝ				ΠΑΠΑΚΩΝ-ΣΤΑΝΠΝΟΥ(από τα 113,63 τ.μ τα 29,95 τ.μ είναι βοηθ. χώρος)
16.	ΚΟΖΑΝΗ - Ο.Τ 259 - Ι. ΤΡΑΝΤΑ	1	89,01	1975	ΚΑΤΑΣΤΗΜΑ-ΔΗΜΟΥ ΚΟΖΑΝΗΣ(από τα 85,01τ.μ τα 52,94τ.μ είναι βοηθ.χώρος)
17.	ΚΟΖΑΝΗ - Ο.Τ 259 Ι. ΤΡΑΝΤΑ και πλ.28 ^{ης} ΟΚΤΩΒΡΙΟΥ	1	170,30	1975	ΚΑΤΑΣΤΗΜΑ ΔΗΜΟΥ ΚΟΖΑΝΗΣ(από τα 170,30τ.μ τα 104,20 είναι βοηθ. χώρος)
18.	ΚΟΖΑΝΗ - Ο.Τ 259 Ξ. ΤΡΙΑΝΤΑΦΥΛΛΙΔΗ	1	29,00	1975	ΚΑΤΑΣΤΗΜΑ ΔΗΜΟΥ ΚΟΖΑΝΗΣ
19.	ΚΟΖΑΝΗ - Ο.Τ 259 Ι. ΤΡΑΝΤΑ και πλ.28 ^{ης} ΟΚΤΩΒΡΙΟΥ	1	150,10	1975	ΚΑΤΑΣΤΗΜΑ ΔΗΜΟΥ ΚΟΖΑΝΗΣ(από τα 150,15τ.μ τα 88,45τ.μ είναι βοηθ. χώρος)
20.	ΚΟΖΑΝΗ-Ο.Τ.259-πλ.28 ^{ης} ΟΚΤΩΒΡΙΟΥ	1	246,33	1975	ΚΑΤΑΣΤΗΜΑ ΔΗΜΟΥ ΚΟΖΑΝΗΣ(από τα 246,33τ.μ τα 111,04τ.μ είναι βοηθ. χώρος)
21.	ΚΟΖΑΝΗ-Ο.Τ.259-πλ.28 ^{ης} ΟΚΤΩΒΡΙΟΥ	1	88,08	1975	ΚΑΤΑΣΤΗΜΑ-ΔΗΜΟΥ ΚΟΖΑΝΗΣ(από τα 88,08 τ.μ τα 48,22 τ.μ. είναι βοηθ. χώρος)
22.	ΚΟΖΑΝΗ-Ο.Τ.259-πλ.28 ^{ης} ΟΚΤΩΒΡΙΟΥ	1	85,77	1975	ΚΑΤΑΣΤΗΜΑ-ΔΗΜΟΥ ΚΟΖΑΝΗΣ(από τα 85,77τ.μ. τα 53,93τ.μ είναι βοηθ. χώρος)
23.	ΚΟΖΑΝΗ-Ο.Τ.259-πλ.28 ^{ης} ΟΚΤΩΒΡΙΟΥ	2	1.056,01	1973	ΔΗΜΟΣ ΚΟΖΑΝΗΣ
	(τα 541,29τ.μ βρίσκονται στον 1 ^ο όροφο της οικοδομής επί της Πλ.28 ^{ης} Οκτωβρίου και χρησιμοποιούνται από Δημοτικές Υπηρεσίες και τα 514,72 τ.μ βρίσκονται στον 2 ^ο όροφο και χρησιμοποιούνται από την Δημοτική Βιβλιοθήκη)				
24.	ΚΟΖΑΝΗ-Ο.Τ.258-Ξ. ΤΡΙΑΝΤΑΦΥΛΛΙΔΗ ΚΑΙ πλ.28 ^{ης} ΟΚΤΩΒΡΙΟΥ	1	36,00	1955	ΚΑΤΑΣΤΗΜΑ ΔΗΜΟΥ ΚΟΖΑΝΗΣ με ποσοστό 15,63%
25.	ΚΟΖΑΝΗ-Ο.Τ. 262-πλ.28 ^{ης} ΟΚΤΩΒΡΙΟΥ ΚΑΙ ΤΣΙΜΗΝΑΚΗ	2	67,59	1951	ΚΑΤΑΣΤΗΜΑ ΔΗΜΟΥ ΚΟΖΑΝΗΣ
26.	ΚΟΖΑΝΗ-Ο.Τ. 262-ΤΣΙΜΗΝΑΚΗ	1	84,11	1951	ΚΑΤΑΣΤΗΜΑ ΔΗΜΟΥ ΚΟΖΑΝΗΣ(από τα 84,11 τ.μ τα 28,04τ.μ είναι βοηθ. χώρος)
27.	ΚΟΖΑΝΗ-Ο.Τ. 262-ΤΣΙΜΗΝΑΚΗ	1	106,96	1951	ΚΑΤΑΣΤΗΜΑ ΔΗΜΟΥ ΚΟΖΑΝΗΣ(από τα 106,96τ.μ τα

Α' ΦΑΣΗ: ΣΤΡΑΤΗΓΙΚΟΣ ΣΧΕΔΙΑΣΜΟΣ (ΥΦΙΣΤΑΜΕΝΗ ΚΑΤΑΣΤΑΣΗ – ΣΤΡΑΤΗΓΙΚΗ ΔΗΜΟΥ ΚΟΖΑΝΗΣ)

Α/Α	Δημοτικό Διαμέρισμα	Αριθμός Ορόφων	Επιφάνεια (τ.μ)	Έτος Κατασκευής	Ιδ. Καθεστώς
					25,00τ.μ είναι βοηθ. χώρος)
28.	ΚΟΖΑΝΗ-Ο.Τ. 262-ΤΣΙΜΗΝΑΚΗ	1	42,36	1951	ΚΑΤΑΣΤΗΜΑ ΔΗΜΟΥ ΚΟΖΑΝΗΣ
29.	ΚΟΖΑΝΗ-Ο.Τ. 262-ΤΣΙΜΗΝΑΚΗ	1	129,23	1955	ΚΑΤΑΣΤΗΜΑ ΔΗΜΟΥ ΚΟΖΑΝΗΣ
30.	ΚΟΖΑΝΗ-Ο.Τ.241-ΔΗΜΟΚΡΑΤΙΑΣ 8	2	356,24	1948	ΟΙΚΙΑ-ΔΩΡΕΑ ΜΗΛΙΟΥ ΚΑΙ ΠΑΝΑΓΙΩΤΙΔΟΥ (χρησιμοποιείται ως μουσείο αρχαιολογικής συλλογής)
31.	ΚΟΖΑΝΗ-Ο.Τ. 87-ΦΟΝ ΚΟΖΑΝΗ ΚΑΙ ΓΡΑΝΙΚΟΥ	2	784,80	1951	ΚΑΠΗ ΔΗΜΟΥ ΚΟΖΑΝΗΣ(δωρεά Δε λιαλή από τα 784,80τ.μ τα 261,60τ.μ είναι υπόγειο)
32.	ΚΟΖΑΝΗ-Ο.Τ.209-ΔΑΒΑΚΗ-ΔΕΛΗΒΑΝΗ	1	1.322,32	1960	ΠΑΛΙΕΣ ΣΙΤΑΠΟΘΗΚΕΣ (μελλοντικά θα κατεδαφιστούν και θα γίνει Βιβλιοθήκη-Πινακοθήκη)
33.	ΚΟΖΑΝΗ-Ο.Τ.268-ΠΑΥΛΟΥ ΧΑΡΙΣΗ	1	102,63	1996	ΚΑΤΑΣΤΗΜΑ-ΚΕΝΤΡΟ ΠΛΗΡΟΦΟΡΙΚΗΣ ΝΕΩΝ (από τα 102,63 τ.μ τα 12,63 τ.μ είναι βοηθ. χώρος)
34.	ΚΟΖΑΝΗ-Ο.Τ. 265-Ι. ΤΡΑΝΤΑ 12	2	687,90	1928	ΟΙΚΙΑ-ΔΩΡΕΑ ΒΑΜΒΑΚΑ(από τα 687,90τ.μ τα 229,30τ.μ είναι υπόγειο)
35.	ΚΟΖΑΝΗ-Ο.Τ.164-ΒΙΤΣΙ 29	1	164,17	1938	ΟΙΚΙΑ-ΑΡΧΟΝΤΙΚΟ ΦΑΣΟΥΛΑ (από τα 164,17 τ.μ τα 66,22 τ.μ είναι υπόγειο)
36.	ΚΟΖΑΝΗ-Ο.Τ. 258-ΠΛ. ΝΙΚΗΣ ΚΑΙ ΤΡΙΑΝΤΑΦΥΛΛΙΔΗ	2	1.565,50	1932	ΔΗΜΑΡΧΕΙΟ
37.	ΚΟΖΑΝΗ-Ο.Τ.252-ΜΠΟΥΣΙΟΥ		760,50	1995	ΥΠΟΓΕΙΟ ΓΚΑΡΑΖ
38.	ΚΟΖΑΝΗ-Ο.Τ.260-Ξ. ΤΡΙΑΝΤΑΦΥΛΛΙΔΗ	1	15,00	1952	ΚΑΤΑΣΤΗΜΑ-ΔΗΜΟΥ ΚΟΖΑΝΗΣ με ποσοστό 50%
39.	ΚΟΖΑΝΗ-Ο.Τ.260- Ξ. ΤΡΙΑΝΤΑΦΥΛΛΙΔΗ	2	256,76	1952	ΟΙΚΙΑ-ΔΗΜΟΥ ΚΟΖΑΝΗΣ με ποσοστό 50%
40.	ΚΟΖΑΝΗ-ΠΕΡΙΟΧΗ ΝΙΑΗΜΕΡΟΣ	1	125,91	1994	ΦΥΛΑΚΙΟ ΚΑΘΑΡΙΟΤΗΤΑΣ

Α' ΦΑΣΗ: ΣΤΡΑΤΗΓΙΚΟΣ ΣΧΕΔΙΑΣΜΟΣ (ΥΦΙΣΤΑΜΕΝΗ ΚΑΤΑΣΤΑΣΗ – ΣΤΡΑΤΗΓΙΚΗ ΔΗΜΟΥ ΚΟΖΑΝΗΣ)

Α/Α	Δημοτικό Διαμέρισμα	Αριθμός Ορόφων	Επιφάνεια (τ.μ)	Έτος Κατασκευής	Ιδ. Καθεστώς
41.	ΚΟΖΑΝΗ-ΠΛ. ΛΑΣΣΑΝΗ Ο.Τ 378Α	1	84,00	1986	ΚΑΤΑΣΤΗΜΑ-ΑΝΑΨΥΚΤΗΡΙΟ
42.	ΚΟΖΑΝΗ-ΠΛ. ΛΑΣΣΑΝΗ Ο.Τ 378Α	1	3,61	1980	ΠΕΡΙΠΤΕΡΟ-ΕΚΔΟΣΗ ΕΙΣΙΤΗΡΙΩΝ ΑΣΤΙΚΩΝ ΛΕΩΦΟΡΕΙΩΝ
43.	ΚΟΖΑΝΗ-ΠΛ. ΛΑΣΣΑΝΗ Ο.Τ 378Α		71,40	1986	ΥΠΟΓΕΙΕΣ ΤΟΥΑΛΕΤΕΣ
44.	ΚΟΖΑΝΗ-ΑΡΓΥΡΟΚΑΣΤΡΟΥ Ο.Τ. 66	2	1824,85	1958	ΚΕΚ ΔΗΜΟΥ ΚΟΖΑΝΗΣ ΚΑΙ ΠΑΝΕΠΙΣΤΗΜΙΟ (από τα 1824,85 τ.μ τα 186,58 τ.μ είναι υπόγειο, βοηθητικός χώρος)
45.	ΚΟΖΑΝΗ-ΒΑΛΤΑΔΩΡΩΝ Ο.Τ. 252	1	55,75	1992	ΚΑΤΑΣΤΗΜΑ ΔΗΜΟΥ ΚΟΖΑΝΗΣ
46.	ΚΟΖΑΝΗ-ΒΑΛΤΑΔΩΡΩΝ Ο.Τ. 252	1	62,74	1992	ΚΑΤΑΣΤΗΜΑ ΔΗΜΟΥ ΚΟΖΑΝΗΣ
47.	ΚΟΖΑΝΗ-ΒΑΛΤΑΔΩΡΩΝ Ο.Τ. 252	1	140,12	1992	ΚΑΤΑΣΤΗΜΑ ΔΗΜΟΥ ΚΟΖΑΝΗΣ
48.	ΚΟΖΑΝΗ- ΕΙΡΗΝΗΣ Ο.Τ. 252	1	428,60	1966	ΚΑΤΑΣΤΗΜΑ ΔΗΜΟΥ ΚΟΖΑΝΗΣ (Εμπορική Τράπεζα από τα 428,60 τ.μ τα 269,75 τ.μ είναι βοηθ. χώρος υπόγειο)
49.	ΚΟΖΑΝΗ- ΕΙΡΗΝΗΣ Ο.Τ. 252	1	104,11	1966	ΚΑΤΑΣΤΗΜΑ ΔΗΜΟΥ ΚΟΖΑΝΗΣ (από τα 104,11τ.μ τα 11,05τ.μ είναι βοηθ. χώρος)
50.	ΚΟΖΑΝΗ-ΕΙΡΗΝΗΣ Ο.Τ.252	1	383,14	1966	ΚΑΤΑΣΤΗΜΑ ΔΗΜΟΥ ΚΟΖΑΝΗΣ (από τα 383,14τ.μ τα 30,43τ.μ είναι βοηθ. χώρος)
51.	ΚΟΖΑΝΗ-ΑΝΑΞΑΓΟΡΑ-Ο.Τ.888	2	478,80	1998	17ο ΝΗΠΙΑΓΩΓΕΙΟ (από τα 478,80τ.μ τα 50,40τ.μ είναι υπόγειο-βοηθ.χώρος)
52.	ΚΟΖΑΝΗ-ΚΑΛΒΟΥ-Ο.Τ. 1059	3	2979,49	1997	17ο ΔΗΜΟΤΙΚΟ ΣΧΟΛΕΙΟ (από τα 2979,49 τ.μ τα 496,08 είναι υπόγειο)
53.	ΚΟΖΑΝΗ-ΚΑΛΒΟΥ-Ο.Τ. 1059	1	180,20	1997	16ο ΝΗΠΙΑΓΩΓΕΙΟ

Α' ΦΑΣΗ: ΣΤΡΑΤΗΓΙΚΟΣ ΣΧΕΔΙΑΣΜΟΣ (ΥΦΙΣΤΑΜΕΝΗ ΚΑΤΑΣΤΑΣΗ – ΣΤΡΑΤΗΓΙΚΗ ΔΗΜΟΥ ΚΟΖΑΝΗΣ)

Α/Α	Δημοτικό Διαμέρισμα	Αριθμός Ορόφων	Επιφάνεια (τ.μ)	Έτος Κατασκευής	Ιδ. Καθεστώς
54.	ΚΟΖΑΝΗ-ΜΑΝΤΩ ΜΑΥΡΟΓΕΝΟΥΣ-Ο.Τ. 752	1	382,57	1992	12 ^ο ΝΗΠΙΑΓΩΓΕΙΟ (από τα 382,57 τ.μ τα 78,60 τ.μ είναι υπόγειο-βοηθ. χώρος)
55.	ΚΟΖΑΝΗ-ΣΑΚΑΛΗ-Ο.Τ. 608	1	160,87	1991	6 ^ο ΝΗΠΙΑΓΩΓΕΙΟ
56.	ΚΟΖΑΝΗ-ΕΠ. ΕΥΓΕΝΙΟΥ-Ο.Τ. 922	3	5270,50	1996	1 ^ο ΛΥΚΕΙΟ (από τα 5270,50 τ.μ τα 269,00 τ.μ είναι υπόγειο-βοηθ. χώρος)
57.	ΚΟΖΑΝΗ-ΘΕΣ/ΝΙΚΗΣ-Ο.Τ. 1050	2	1889,76	1993	10 ^ο ΔΗΜΟΤΙΚΟ
58.	ΚΟΖΑΝΗ-ΜΑΚΡΥΓΙΑΝΝΗ-Ο.Τ.779	3	4126,95	2000	ΠΕΙΡΑΜΑΤΙΚΟ & 4 ^ο ΓΥΜΝΑΣΙΟ (από τα 4126,95 τ.μ. τα 268,96 τ.μ. είναι υπόγειο-βοηθ. χώρος)
59.	ΚΟΖΑΝΗ-ΦΙΛΙΠΠΟΥ 29-Ο.Τ. 1002	3	3535,98	1998	2 ^ο & 5 ^ο ΓΥΜΝΑΣΙΟ
60.	ΚΟΖΑΝΗ-ΟΔ. ΑΝΔΡΟΥΤΣΟΥ-Ο.Τ. 755	2	1237,39	1990	13 ^ο ΔΗΜΟΤΙΚΟ
61.	ΚΟΖΑΝΗ-ΟΔ. ΑΝΔΡΟΥΤΣΟΥ-Ο.Τ. 755	2	635,28	2004	ΠΡΟΣΘΗΚΗ 13 ^{ου} ΔΗΜΟΤΙΚΟΥ
62.	ΚΟΖΑΝΗ-ΑΧΡΙΔΟΣ-Ο.Τ. 13	3	3291,65	1990	11 ^ο & 14 ^ο ΔΗΜΟΤΙΚΟ
63.	ΚΟΖΑΝΗ-ΑΙΜ. ΓΡΕΒΕΝΩΝ-Ο.Τ. 203	3	3779,34	1999	9 ^ο & 12 ^ο ΔΗΜΟΤΙΚΟ
64.	ΚΟΖΑΝΗ-ΚΟΒΕΝΤΑΡΩΝ-Ο.Τ. 245	2	1202,46	1912	3 ^ο & 4 ^ο ΔΗΜΟΤΙΚΟ (από τα 1202,46 τ.μ. τα 419,68 τ.μ. είναι υπόγειο-βοηθ. χώρος)
65.	ΚΟΖΑΝΗ-ΠΟΠΟΒΙΤΣ-Ο.Τ. 314	2	1818,70	1921	5 ^ο & 15 ^ο ΔΗΜΟΤΙΚΟ (από τα 1818,70 τ.μ. τα 602,85 τ.μ. είναι υπόγειο-βοηθ. χώρος)
66.	ΚΟΖΑΝΗ-ΑΙΑΝΗΣ-Ο.Τ. 708	1	1275,88	1989	ΕΙΔΙΚΟ ΕΡΓΑΣΤΗΡΙ (από τα 1275,88 τ.μ. τα 161,33τ.μ είναι υπόγειο-βοηθ. χώρος)
67.	ΚΟΖΑΝΗ-ΜΑΚΡΥΓΙΑΝΝΗ-Ο.Τ. 778	3	4608,00	1993	3 ^ο ΛΥΚΕΙΟ
68.	ΚΟΖΑΝΗ-	2	1345,12	1984	8 ^ο ΔΗΜΟΤΙΚΟ

Α' ΦΑΣΗ: ΣΤΡΑΤΗΓΙΚΟΣ ΣΧΕΔΙΑΣΜΟΣ (ΥΦΙΣΤΑΜΕΝΗ ΚΑΤΑΣΤΑΣΗ – ΣΤΡΑΤΗΓΙΚΗ ΔΗΜΟΥ ΚΟΖΑΝΗΣ)

Α/Α	Δημοτικό Διαμέρισμα	Αριθμός Ορόφων	Επιφάνεια (τ.μ)	Έτος Κατασκευής	Ιδ. Καθεστώς
	ΜΙΝΩΤΑΥΡΟΥ-Ο.Τ. 221Β&Ε				
69.	ΚΟΖΑΝΗ- ΑΗΛΙΟΣΤΡΑΤΑ-Ο.Τ 600	2	2366,20	1994	6 ^ο ΓΥΜΝΑΣΙΟ (από τα 2366,20 τ.μ. τα 263,20 τ.μ. είναι υπόγειο-βοηθ. χώρος)
70.	ΚΟΖΑΝΗ-ΠΟΝΤΟΥ 8- Ο.Τ. 45	1	179,50	1983	11 ^ο ΝΗΠΙΑΓΩΓΕΙΟ
71.	ΚΟΖΑΝΗ-ΚΟΝΤΑΡΗ- Ο.Τ. 267Β	2	894,82	1925	1 ^ο ΔΗΜΟΤΙΚΟ (από τα 894,82 τ.μ. τα 123,84 τ.μ. είναι υπόγειο-βοηθ. χώρος)
72.	ΚΟΖΑΝΗ- ΔΡΙΖΗ 8- Ο.Τ. 252	2	1709,94	1890	1 ^ο ΓΥΜΝΑΣΙΟ- ΒΑΛΤΑΔΩΡΕΙΟ(από τα 1709,94 τ.μ. τα 572,42 τ.μ. είναι υπόγειο-βοηθ. χώρος)
73.	ΚΟΖΑΝΗ-ΜΠΟΥΣΙΟΥ- Ο.Τ. 252	1	455,35	1995	ΓΥΜΝΑΣΤΗΡΙΟ 1 ^{ου} ΓΥΜΝΑΣΙΟΥ
74.	ΚΟΖΑΝΗ-ΚΥΠΡΟΥ 2- Ο.Τ. 133	2	1871,85	1976	2 ^ο ΔΗΜΟΤΙΚΟ (από τα 1871,85 τ.μ. τα 160,59 τ.μ. είναι υπόγειο-βοηθ. χώρος)
75.	ΚΟΖΑΝΗ-ΚΥΠΡΟΥ 2- Ο.Τ. 133	3	2116,68	1976	6 ^ο ΔΗΜΟΤΙΚΟ
76.	ΚΟΖΑΝΗ-ΒΕΡΜΙΟΥ- Ο.Τ. 1021	4	7519,07	1969	1 ^ο ,3 ^ο ,4 ^ο ,ΤΕΕ-ΣΕΚ-ΙΕΚ (από τα 7519,07 τ.μ. τα 78,09 τ.μ. είναι βοηθ. χώρος)
77.	ΚΟΖΑΝΗ-ΑΥΛΩΝΩΣ- Ο.Τ. 564	2	1247,76	1976	7 ^ο ΔΗΜΟΤΙΚΟ (από τα 1247,76 τ.μ. τα 40,20 τ.μ. είναι υπόγειο-βοηθ. χώρος)
78.	ΚΟΖΑΝΗ-ΚΑΛΒΟΥ- Ο.Τ. 1061	2	9313,02	1976	2 ^ο ΛΥΚΕΙΟ & 2 ^ο ΤΕΕ (από τα 9313,02 τ.μ. τα 464,94 είναι υπόγειο-βοηθ. χώρος)
79.	ΚΟΖΑΝΗ-ΚΑΛΒΟΥ- Ο.Τ. 1061Α	1	2150,16	1976	3 ^ο ΓΥΜΝΑΣΙΟ (από τα 2150,16 τ.μ. τα 92,31 είναι υπόγειο-βοηθ. χώρος)
80.	ΚΟΖΑΝΗ-ΚΑΛΒΟΥ- Ο.Τ. 1061Α	1	438,00	1976	ΓΥΜΝΑΣΤΗΡΙΟ 3 ^{ου} ΓΥΜΝΑΣΙΟΥ
81.	ΚΟΖΑΝΗ-ΣΜΥΡΝΗΣ- ΟΤ 441	1	61,90	1964	ΚΑΠΗ (ΔΩΡΕΑ ΒΑΓΙΑΝΟΥ)
82.	ΚΟΖΑΝΗ-ΚΑΣΛΑΣ	1	3093,08	2000	ΒΙΟΠΑ ΚΟΖΑΝΗΣ

Α΄ ΦΑΣΗ: ΣΤΡΑΤΗΓΙΚΟΣ ΣΧΕΔΙΑΣΜΟΣ (ΥΦΙΣΤΑΜΕΝΗ ΚΑΤΑΣΤΑΣΗ – ΣΤΡΑΤΗΓΙΚΗ ΔΗΜΟΥ ΚΟΖΑΝΗΣ)

Α/Α	Δημοτικό Διαμέρισμα	Αριθμός Ορόφων	Επιφάνεια (τ.μ)	Έτος Κατασκευής	Ιδ. Καθεστώς
83.	ΚΟΖΑΝΗ-ΚΑΣΛΑΣ	1	144,50	2003	ΚΤΙΡΙΟ ΒΕΛΤΙΩΣΗΣ & ΕΠΕΞΕΡΓΑΣΙΑΣ ΑΝΑΚΥΚΛΩΜΕΝΟΥ ΠΛΑΣΤΙΚΟΥ
84.	ΚΟΖΑΝΗ - ΦΙΛΙΠΠΟΥ ΟΤ 1014	2	641,12	2006	ΝΗΠΙΑΓΩΓΕΙΟ «ΧΑΤΖΗΚΩΣΤΑ»
85.	ΚΟΖΑΝΗ - ΑΓ. ΣΑΡΑΝΤΑ ΟΤ 475	2	964,02	2004	ΝΗΠΙΑΓΩΓΕΙΟ
86.	ΘΕΣ/ΝΙΚΗ ΛΕΩΦ. Β. ΓΕΩΡΓΙΟΥ 28		117,60		ΔΙΑΜΕΡΙΣΜΑ ΔΩΡΕΑ ΒΑΝΤΗ
87.	ΚΟΖΑΝΗ ΠΑΡΚΟ ΑΓ. ΔΗΜΗΤΡΙΟΥ ΟΤ 133	1	304,72	1990	ΑΝΑΨΥΚΤΗΡΙΟ ΑΓ. ΔΗΜΗΤΡΙΟΥ(από τα 304,72 τα 52,66 είναι υπόγειο-βοηθ. χώρος)
88.	ΚΟΖΑΝΗ ΠΑΡΚΟ ΑΓ. ΔΗΜΗΤΡΙΟΥ ΟΤ 133	1	24,13	1990	ΚΑΜΑΡΙΝΙΑ ΘΕΑΤΡΙΚΗΣ ΥΠΑΙΘΡΙΑΣ ΣΚΗΝΗΣ ΣΤΟ ΠΑΡΚΟ ΤΟΥ ΑΓ. ΔΗΜΗΤΡΙΟΥ
89.	ΚΟΖΑΝΗ-ΚΑΣΛΑΣ	2	52,00	1999	ΦΥΛΑΚΙΟ ΧΩΡΟΥ ΣΤΑΘΜΕΥΣΗΣ ΒΑΡΕΩΝ ΟΧΗΜΑΤΩΝ
90.	ΚΟΖΑΝΗ-ΣΜΑΘΚΟ	1	108,19	1996	ΚΑΤΟΙΚΙΑ ΓΙΑ ΤΗ ΦΙΛΟΞΕΝΙΑ ΠΡΟΣΚΕΚΛΗΜΕΝΩΝ ΔΗΜΟΥ ΚΟΖΑΝΗΣ «ΚΑΣΜΙΡΤΖΙΔΙΣ»
91.	ΚΟΖΑΝΗ - ΥΨΗΛΑΝΤΟΥ Ο.Τ.330		140,70	1950	ΔΩΡΕΑ ΜΟΥΜΟΥΖΙΑ(διαμέρισμα εμβαδού 118,70 τ.μ & βοηθ. χώροι 22,00τ.μ
92.	ΚΟΖΑΝΗ ΑΓ. ΠΑΡΑΣΚΕΥΗΣ ΟΤ 938	2	645,33	2002	13 ^ο ΝΗΠΙΑΓΩΓΕΙΟ (από τα 645,33 τ.μ. τα 33,59 είναι υπόγειο βοηθ. χώρος)
93.	ΚΟΖΑΝΗ - ΤΑΝΑΓΡΑΣ Ο.Τ 133	5	2495,31	1967	ΠΝΕΥΜΑΤΙΚΟ ΚΕΝΤΡΟ (από τα 2495,31 τα 245,31 είναι υπόγειο-βοηθ. χώρος)
94.	ΚΟΖΑΝΗ-ΚΑΣΛΑΣ-ΟΤ 1014	1	896,00	2001	ΑΙΘΟΥΣΑ ΠΟΛΛΑΠΛΩΝ ΧΡΗΣΕΩΝ 2 ^{ου} & 5 ^{ου} ΓΥΜΝΑΣΙΟΥ
95.	ΚΟΖΑΝΗ - ΘΕΣ/ΝΙΚΗΣ Ο.Τ 1050	2	645,33	2002	2 ^ο ΝΗΠΙΑΓΩΓΕΙΟ (από τα 645,33 τ.μ. τα 33,59 τ.μ. είναι

Α' ΦΑΣΗ: ΣΤΡΑΤΗΓΙΚΟΣ ΣΧΕΔΙΑΣΜΟΣ (ΥΦΙΣΤΑΜΕΝΗ ΚΑΤΑΣΤΑΣΗ – ΣΤΡΑΤΗΓΙΚΗ ΔΗΜΟΥ ΚΟΖΑΝΗΣ)

Α/Α	Δημοτικό Διαμέρισμα	Αριθμός Ορόφων	Επιφάνεια (τ.μ)	Έτος Κατασκευής	Ιδ. Καθεστώς
					υπόγειο –βοηθ. χώρος)
96.	ΚΟΖΑΝΗ – ΑΓΙΟΣ ΕΛΕΥΘΕΡΙΟΣ	1	561,50	1951	ΞΕΝΩΝΕΣ ΣΤΟ ΕΞΩΚΚΛΗΣΙ ΑΓΙΟΥ ΕΛΕΥΘΕΡΙΟΥ (από τα 561,50 τ.μ. τα 61,50 τ.μ. είναι βοηθ. χώρος)
97.	ΚΟΖΑΝΗ – ΚΑΣΛΑΣ	1	2165,55	2004	ΣΦΑΓΕΙΑ ΔΗΜΟΥ ΚΟΖΑΝΗΣ

2.3.4.2 Έσοδα

Από τη μελέτη των στοιχείων εσόδων του Δήμου Κοζάνης (Πίνακας 41) προκύπτει ότι για το 2010 υπάρχει μεγάλη απόκλιση των προϋπολογισθέντων και βεβαιωθέντων εσόδων, αφού τα προϋπολογισθέντα έσοδα είχαν εκτιμηθεί σε 56.030.867,71 € και τα βεβαιωθέντα έσοδα διαμορφώθηκαν στο τέλος του έτους σε 40.851.783,42 €. Υπήρξε μια αρνητική απόκλιση της τάξης των 15.179.084,29 €, δηλαδή φαίνεται ότι ο Δήμος Κοζάνης βεβαίωσε έσοδα μειωμένα κατά -27% περίπου από ότι είχε προϋπολογισθεί.

Η κατηγορία εσόδων στην οποία εντοπίζεται η μεγαλύτερη απόκλιση μεταξύ προϋπολογισθέντων και βεβαιωθέντων εσόδων είναι τα Έκτακτα Έσοδα (-71,03%) και πιο συγκεκριμένα τα «Έσοδα από εκποίηση κινητής και ακίνητης περιουσίας» και οι «Έκτακτες επιχορηγήσεις για κάλυψη λειτουργικών δαπανών». Άλλες κατηγορίες εσόδων στις οποίες παρατηρείται μεγάλη απόκλιση είναι τα «Έσοδα από κινητή περιουσία» των Τακτικών Εσόδων, οι «Προσαυξήσεις-πρόστιμα-παράβολα» των Έκτακτων Εσόδων, τα «Έσοδα από ΠΟΕ», τα «Εισπρακτέα υπόλοιπα από βεβαιωθέντα έσοδα κατά τα παρελθόντα έτη» και οι «Επιστροφές χρημάτων».

Τα προϋπολογισθέντα έσοδα του Δήμου Κοζάνης για το έτος 2011 εκτιμώνται σε 61.185.030,19 €, μετά την τροποποίηση του προϋπολογισμού κατά 27.835.044,38 € που προκύπτει με την εφαρμογή των διατάξεων της ΚΥΑ 22292/09-05-2011, με σκοπό την ισοσκέλιση του προ/σμού, με λήψη δανείου και που εγκρίθηκε με την απόφαση αριθμ. 340/2011, κατά τη διάρκεια της από 14-06-2011 τακτικής συνεδρίασης του Δημοτικού Συμβουλίου Κοζάνης.

Το μεγαλύτερο ποσοστό των εσόδων εκτιμάται ότι θα προέλθει από τα Τακτικά Έσοδα (28.671.998,03 ή 46,86% των συνολικών εσόδων) και τα Έκτακτα Έσοδα (18.917.529,25 € ή 30,92% των συνολικών εσόδων). Σε επίπεδο κατηγοριών εσόδων, το μεγαλύτερο ποσοστό εσόδων προέρχεται από τα «Έσοδα από επιχορηγήσεις για λειτουργικές δαπάνες» (28,75% ή 17.590.057,28 €) και τις «Επιχορηγήσεις για επενδύσεις» (28,27% ή 17.294.808,85 €).

Όσον αφορά στα προϋπολογισθέντα έσοδα του Δήμου Κοζάνης για το έτος 2011 που πρόκειται να διατεθούν σε επενδυτικούς σκοπούς, αυτά προέρχονται από τις κατηγορίες των τακτικών και έκτακτων εσόδων και εκτιμώνται σε 29.228.417,07 € συνολικά.

Α' ΦΑΣΗ: ΣΤΡΑΤΗΓΙΚΟΣ ΣΧΕΔΙΑΣΜΟΣ (ΥΦΙΣΤΑΜΕΝΗ ΚΑΤΑΣΤΑΣΗ – ΣΤΡΑΤΗΓΙΚΗ ΔΗΜΟΥ ΚΟΖΑΝΗΣ)

Το ποσό των τακτικών εσόδων του 2011 που προορίζεται για επενδύσεις (Πίνακας 42) εκτιμάται σε 11.081.940,75 €, ενώ αντίστοιχα των έκτακτων εσόδων εκτιμάται σε 18.146.476,32 €.

Το μεγαλύτερο ποσοστό των τακτικών εσόδων προορισμένο για επενδύσεις προέρχεται από την κατηγορία των «Λοιπών τακτικών εσόδων διατιθέμενα για επενδύσεις» (85,97% ή 9.527.430,75 €). Με ποσοστό 5,71% (633.000 €) στις επενδύσεις συμβάλλουν τα έσοδα από τα «Τέλη ακίνητης περιουσίας», με ποσοστό 4,51% (500.000 €) τα έσοδα από την «Είσπραξη ειδικού τέλους λατομικών προϊόντων» και το υπόλοιπο ποσοστό από τις λοιπές κατηγορίες τακτικών εσόδων.

Το μεγαλύτερο ποσοστό των έκτακτων εσόδων προορισμένο για επενδύσεις προέρχεται από την κατηγορία των «Επιχορηγήσεων για επενδυτικούς σκοπούς» (95,31% ή 17.294.808,85 €) και το υπόλοιπο από τις κατηγορίες «Προϊόν εκποίησης ακινήτων», «Έσοδα από επενδυτικές δαπάνες πραγματοποιηθείσες για λογαριασμό τρίτων» και «Λοιπά έκτακτα έσοδα (συμπεριλαμβανομένων καθαρών κερδών επιχειρήσεων των ΟΤΑ) διατιθέμενα ή προοριζόμενα για επενδύσεις».

Πίνακας 41: Προϋπολογισμός εσόδων έτους 2011 Δήμου Κοζάνης

Κωδ.	Περιγραφή	Προϋπολογισθέντα 2010	Βεβαιωθέντα μέχρι την 31/12/2010	Προϋπολογισθέντα 2011	Ψηφισθέντα 2011	Εγκριθέντα 2011
0	ΤΑΚΤΙΚΑ ΕΣΟΔΑ	31.257.478,95 €	24.756.249,09 €	28.671.998,03 €	28.671.998,03 €	28.671.998,03 €
01	ΠΡΟΣΟΔΟΙ ΑΠΟ ΑΚΙΝΗΤΗ ΠΕΡΙΟΥΣΙΑ	1.604.804,07 €	1.102.714,59 €	1.496.804,09 €	1.496.804,09 €	1.496.804,09 €
02	ΕΣΟΔΑ ΑΠΟ ΚΙΝΗΤΗ ΠΕΡΙΟΥΣΙΑ	60.978,83 €	17.507,23 €	17.507,23 €	17.507,23 €	17.507,23 €
03	ΕΣΟΔΑ ΑΠΟ ΑΝΤΑΠΟΔΟΤΙΚΑ ΤΕΛΗ ΚΑΙ ΔΙΚΑΙΩΜΑΤΑ	6.871.043,16 €	5.517.511,98 €	6.472.673,15 €	6.472.673,15 €	6.472.673,15 €
04	ΕΣΟΔΑ ΑΠΟ ΛΟΙΠΑ ΤΕΛΗ ΔΙΚΑΙΩΜΑΤΑ ΚΑΙ ΠΑΡΟΧΗ ΥΠΗΡΕΣΙΩΝ	1.982.637,74 €	1.288.113,67 €	1.968.885,36 €	1.968.885,36 €	1.968.885,36 €
05	ΦΟΡΟΙ ΚΑΙ ΕΙΣΦΟΡΕΣ	1.042.010,73 €	745.793,28 €	756.075,00 €	756.075,00 €	756.075,00 €
06	ΕΣΟΔΑ ΑΠΟ ΕΠΙΧΟΡΗΓΗΣΕΙΣ ΓΙΑ ΛΕΙΤΟΥΡΓΙΚΕΣ ΔΑΠΑΝΕΣ	19.346.068,28 €	15.746.953,87 €	17.590.057,28 €	17.590.057,28 €	17.590.057,28 €
07	ΛΟΙΠΑ ΤΑΚΤΙΚΑ ΕΣΟΔΑ	349.936,14 €	337.654,47 €	369.995,92 €	369.995,92 €	369.995,92 €
1	ΕΚΤΑΚΤΑ ΕΣΟΔΑ	5.912.728,01 €	1.712.967,07 €	18.917.529,25 €	18.917.529,25 €	18.917.529,25 €
11	ΕΣΟΔΑ ΑΠΟ ΕΚΠΟΙΗΣΗ ΚΙΝΗΤΗΣ ΚΑΙ ΑΚΙΝΗΤΗΣ ΠΕΡΙΟΥΣΙΑΣ	1.493.968,93 €	284.583,61 €	99.000,00 €	99.000,00 €	99.000,00 €
12	ΕΚΤΑΚΤΕΣ ΕΠΙΧΟΡΗΓΗΣΕΙΣ ΓΙΑ ΚΑΛΥΨΗ ΛΕΙΤΟΥΡΓΙΚΩΝ ΔΑΠΑΝΩΝ	2.883.385,46 €	642.775,34 €	760.052,93 €	760.052,93 €	760.052,93 €
13	ΕΠΙΧΟΡΗΓΗΣΕΙΣ ΓΙΑ ΕΠΕΝΔΥΣΕΙΣ			17.294.808,85 €	17.294.808,85 €	17.294.808,85 €
14	ΔΩΡΕΕΣ - ΚΛΗΡΟΝΟΜΙΕΣ - ΚΛΗΡΟΔΟΣΙΕΣ	52.422,94 €	51.022,94 €	0,00 €	0,00 €	0,00 €
15	ΠΡΟΣΑΥΞΗΣΕΙΣ - ΠΡΟΣΤΙΜΑ - ΠΑΡΑΒΟΛΑ	1.231.955,27 €	523.859,53 €	554.767,47 €	554.767,47 €	554.767,47 €
16	ΛΟΙΠΑ ΕΚΤΑΚΤΑ ΕΣΟΔΑ	250.995,41 €	210.725,65 €	208.900,00 €	208.900,00 €	208.900,00 €
2	ΕΣΟΔΑ ΠΑΡΕΛΘΟΝΤΩΝ ΟΙΚΟΝΟΜΙΚΩΝ ΕΤΩΝ (Π.Ο.Ε) ΠΟΥ ΒΕΒΑΙΩΝΟΝΤΑΙ ΓΙΑ ΠΡΩΤΗ ΦΟΡΑ	4.984.798,76 €	3.833.894,03 €	560.605,77 €	560.605,77 €	560.605,77 €
21	ΕΣΟΔΑ ΠΟΕ ΤΑΚΤΙΚΑ	2.150.234,76 €	979.192,96 €	560.605,77 €	560.605,77 €	560.605,77 €
22	ΕΣΟΔΑ Π.Ο.Ε ΕΚΤΑΚΤΑ	2.834.564,00 €	2.854.701,07 €	0,00 €	0,00 €	0,00 €

Α' ΦΑΣΗ: ΣΤΡΑΤΗΓΙΚΟΣ ΣΧΕΔΙΑΣΜΟΣ (ΥΦΙΣΤΑΜΕΝΗ ΚΑΤΑΣΤΑΣΗ – ΣΤΡΑΤΗΓΙΚΗ ΔΗΜΟΥ ΚΟΖΑΝΗΣ)

Κωδ.	Περιγραφή	Προϋπολογισθέντα 2010	Βεβαιωθέντα μέχρι την 31/12/2010	Προϋπολογισθέντα 2011	Ψηφισθέντα 2011	Εγκριθέντα 2011
3	ΕΙΣΠΡΑΞΕΙΣ ΑΠΟ ΔΑΝΕΙΑ ΚΑΙ ΑΠΑΙΤΗΣΕΙΣ ΑΠΟ Π.Ο.Ε.	6.000.247,65 €	5.398.432,10 €	5.041.791,27 €	5.041.791,27 €	5.041.791,27 €
31	ΕΙΣΠΡΑΞΕΙΣ ΑΠΟ ΔΑΝΕΙΑ	2.050.000,00 €	2.050.000,00 €	0,00 €	0,00 €	0,00 €
32	ΕΙΣΠΡΑΚΤΕΑ ΥΠΟΛΟΙΠΑ ΑΠΟ ΒΕΒΑΙΩΘΕΝΤΑ ΕΣΟΔΑ ΚΑΤΑ ΤΑ ΠΑΡΕΛΘΟΝΤΑ ΕΤΗ	3.950.247,65 €	3.348.432,10 €	5.041.791,27 €	5.041.791,27 €	5.041.791,27 €
4	ΕΙΣΠΡΑΞΕΙΣ ΥΠΕΡ ΤΟΥ ΔΗΜΟΣΙΟΥ ΚΑΙ ΤΡΙΤΩΝ ΚΑΙ ΕΠΙΣΤΡΟΦΕΣ ΧΡΗΜΑΤΩΝ	6.187.172,26 €	3.437.717,64 €	7.360.815,89 €	7.360.815,89 €	7.360.815,89 €
41	ΕΙΣΠΡΑΞΕΙΣ ΥΠΕΡ ΤΟΥ ΔΗΜΟΣΙΟΥ ΚΑΙ ΤΡΙΤΩΝ	5.990.946,73 €	3.420.138,48 €	7.245.815,89 €	7.245.815,89 €	7.245.815,89 €
42	ΕΠΙΣΤΡΟΦΕΣ ΧΡΗΜΑΤΩΝ	196.225,53 €	17.579,16 €	115.000,00 €	115.000,00 €	115.000,00 €
5	ΧΡΗΜΑΤΙΚΟ ΥΠΟΛΟΙΠΟ	1.688.442,08 €	1.712.523,49 €	632.289,98 €	632.289,98 €	632.289,98 €
51	ΧΡΗΜΑΤΙΚΟ ΥΠΟΛΟΙΠΟ ΠΡΟΗΓΟΥΜΕΝΗΣ ΧΡΗΣΗΣ	1.688.442,08 €	1.712.523,49 €	632.289,98 €	632.289,98 €	632.289,98 €
	ΣΥΝΟΛΑ	56.030.867,71 €	40.851.783,42 €	61.185.030,19 €	61.185.030,19 €	61.185.030,19 €

Πίνακας 42: Προϋπολογισμός εσόδων έτους 2011 Δήμου Κοζάνης προρισμένα για επενδύσεις

Α. ΤΑΚΤΙΚΑ		
1	Τέλος ακίνητης περιουσίας (ποσοστό 50%)	633.000,00 €
2	Τέλη στάθμευσης	260.000,00 €
3	Ειδικό τέλος λατομικών προϊόντων	500.000,00 €
4	Τέλος αδειών οικοδομών	38.710,00 €
5	Τέλος ανανεώσιμων πηγών ενέργειας	
6	Τοπικά (δυναμικά) τέλη και εισφορές για την εκτέλεση έργων	
7	Εισφορά λόγω ένταξης ή επέκτασης πολεοδομικών σχεδίων	110.000,00 €
8	Εισφορά ΚΗ/1947 Ψηφίσματος	12.800,00 €
9	Λοιπά τακτικά έσοδα διατιθέμενα για επενδύσεις	9.527.430,75 €
	ΣΥΝΟΛΑ	11.081.940,75 €
Β. ΕΚΤΑΚΤΑ		
1	Προϊόν εκποίησης ακινήτων	99.000,00 €
2	Επιχορηγήσεις για επενδυτικούς σκοπούς	17.294.808,85 €
3	Δάνεια για επενδυτικούς σκοπούς	0,00 €
4	Πρόστιμα για παράνομη εκμετάλλευση λατομείων	
5	Έσοδα από επενδυτικές δαπάνες πραγματοποιηθείσες για λογαριασμό τρίτων	100.000,00 €
6	Τέλη ρύπανσης	
7	Εφάπαξ ειδική εισφορά για τη δημιουργία κοινόχρηστων χώρων	
8	Λοιπά έκτακτα έσοδα (συμπεριλαμβανομένων καθαρών κερδών επιχειρήσεων των ΟΤΑ) διατιθέμενα ή προοριζόμενα για επενδύσεις	652.667,47 €
	ΣΥΝΟΛΑ	18.146.476,32 €

2.3.4.3 Δαπάνες

Από τη μελέτη των στοιχείων εξόδων του Δήμου Κοζάνης (Πίνακας 41) προκύπτει ότι για το 2010 υπάρχει μεγάλη απόκλιση των προϋπολογισθέντων και ενταλθέντων εξόδων, αφού τα προϋπολογισθέντα έξοδα είχαν εκτιμηθεί σε 87.713.269,52 € και τα ενταλθέντα έξοδα διαμορφώθηκαν στο τέλος του έτους σε 45.396.832,42 €. Υπήρξε μια αρνητική απόκλιση της τάξης των 42.316.437,10 €, δηλαδή φαίνεται ότι ο Δήμος Κοζάνης ενταλματοποίησε το ήμισυ των προβλεπόμενων εξόδων του.

Η κατηγορία εξόδων στην οποία εντοπίζεται η μεγαλύτερη απόκλιση μεταξύ προϋπολογισθέντων και ενταλθέντων εξόδων είναι οι «Επενδύσεις» με προϋπολογισθέντα έξοδα 35.837.125,77 € και ενταλθέντα έξοδα 9.928.053,15 €.

Τα προϋπολογισθέντα έξοδα του Δήμου Κοζάνης για το έτος 2011 εκτιμώνται σε 61.185.030,19 €, μετά την τροποποίηση του προϋπολογισμού στο ύψος των 27.835.044,38 € που προκύπτει με την εφαρμογή των διατάξεων της ΚΥΑ 22292/09-05-2011, με σκοπό την ισοσκέλιση στο αναφερόμενο ποσό, με λήψη δανείου και που εγκρίθηκε με την υπ' αριθμ. 340/2011 απόφαση, κατά τη διάρκεια της από 14-06-2011 /τακτικής συνεδρίασης του Δημοτικού Συμβουλίου Κοζάνης.

Από τη σύγκριση των προϋπολογισθέντων εξόδων του Δήμου των ετών 2010 (87.713.269,52 €) και 2011 (61.185.030,19 €) προκύπτει ότι τα έξοδα του 2011 παρουσιάζονται μειωμένα, με τη μεγαλύτερη αρνητική διαφορά στην κατηγορία των Επενδύσεων. Τα προϋπολογισθέντα έξοδα του έτους 2011 του Δήμου φαίνεται ότι προσομοιάζουν περισσότερο με τα ενταλθέντα έξοδα του 2010, παρά με τα αντίστοιχα προϋπολογισθέντα έξοδα του 2010.

Το μεγαλύτερο ποσοστό των προϋπολογισθέντων δαπανών του Δήμου τόσο για το 2010, όσο και για το 2011 αφορά στις Γενικές Υπηρεσίες με ποσοστά 20,46% και 46,27% αντίστοιχα στο σύνολο των προϋπολογιζόμενων δαπανών (Πίνακας 44). Σημαντική διαφοροποίηση μεταξύ των τελευταίων προϋπολογισμών του Δήμου είναι ότι το ποσοστό προβλεπόμενων δαπανών για τις Γενικές Υπηρεσίες είναι πολύ υψηλότερο το 2011 από το αντίστοιχο το 2010, όπως αυτά προαναφέρθηκαν, το ποσοστό δαπανών των Τεχνικών Υπηρεσιών είναι σημαντικά μειωμένο το 2011 (4,84%) σε σχέση με το 2010 (19,33%), ενώ τέλος δεν προβλέπονται δαπάνες για τις Υπηρεσίες Ύδρευσης, Άρδευσης και Αποχέτευσης, λόγω των αλλαγών που έχουν γίνει στα Νομικά Πρόσωπα και Δημοτικές Επιχειρήσεις στο πλαίσιο του προγράμματος «ΚΑΛΛΙΚΡΑΤΗΣ».

Πίνακας 43: Προϋπολογισμός Εξόδων 2011 Δήμου Κοζάνης

ΚΩΔ.	ΠΕΡΙΓΡΑΦΗ	ΠΡΟΫΠΟΛΟΓΙΣΘΕΝΤΑ ΜΕΧΡΙ 31/12/2010	ΕΝΤΑΛΛΟΝΤΑ ΜΕΧΡΙ 31/12/2010	ΠΡΟΫΠΟΛΟΓΙΣΘΕΝΤΑ 2011	ΕΓΚΡΙΘΕΝΤΑ 2011	ΨΗΦΙΣΘΕΝΤΑ 2011
6	ΕΞΟΔΑ ΧΡΗΣΗΣ	37.054.552,64	29.006.456,92	31.344.405,45	31.344.405,45	31.344.405,45
60	Αμοιβές και έξοδα προσωπικού	14.369.186,98	13.615.279,88	18.994.724,43	18.994.724,43	18.994.724,43
61	Αμοιβές αιρετών και τρίτων	5.832.159,00	4.046.998,16	1.691.500,00	1.691.500,00	1.691.500,00
62	Παροχές τρίτων	2.532.691,89	1.640.831,41	1.382.170,00	1.382.170,00	1.382.170,00
63	Φόροι - Τέλη	58.519,41	31.472,90	70.500,00	70.500,00	70.500,00
64	Λοιπά γενικά έξοδα	525.871,90	197.845,99	360.500,00	360.500,00	360.500,00
65	Πληρωμές για την εξυπηρέτηση δημοσίας πίστης	4.060.264,89	3.541.021,08	3.164.195,08	3.164.195,08	3.164.195,08
66	Δαπάνες προμήθειας αναλωσίμων	1.563.965,44	1.088.815,81	1.317.000,00	1.317.000,00	1.317.000,00
67	Πληρωμές για μεταβιβάσεις εισοδημάτων σε τρίτους (Παραχωρήσεις - Παροχές - Επιχορηγήσεις - Επιδότησεις - Δωρεές)	8.049.203,00	4.821.718,23	4.318.815,94	4.318.815,94	4.318.815,94
68	Λοιπά έξοδα	62.690,13	22.473,46	45.000,00	45.000,00	45.000,00
7	ΕΠΕΝΔΥΣΕΙΣ	35.837.125,77	9.928.053,15	17.294.808,85	17.294.808,85	17.294.808,85
71	Αγορές κτιρίων τεχνικών έργων και προμήθειες παγίων	5.069.179,16	960.367,83			
73	Έργα	26.100.885,10	7.483.945,44	17.294.808,85	17.294.808,85	17.294.808,85
74	Μελέτες, έρευνες, πειραματικές εργασίες και ειδικές δαπάνες	4.420.326,36	1.237.004,73			
75	Τίτλοι πάγιας επένδυσης (συμμετοχές σε επιχειρήσεις)	246.735,15	246.735,15			
8	ΠΡΟΒΛΕΨΕΙΣ	13.001.883,38	6.462.322,35	12.245.815,89	12.245.815,89	12.245.815,89
81	Πληρωμές υποχρεώσεων (Π.Ο.Ε.)	6.628.337,01	4.694.148,45	4.885.000,00	4.885.000,00	4.885.000,00
82	Λοιπές αποδόσεις	6.064.507,14	1.768.173,90	7.360.815,89	7.360.815,89	7.360.815,89

Α' ΦΑΣΗ: ΣΤΡΑΤΗΓΙΚΟΣ ΣΧΕΔΙΑΣΜΟΣ (ΥΦΙΣΤΑΜΕΝΗ ΚΑΤΑΣΤΑΣΗ – ΣΤΡΑΤΗΓΙΚΗ ΔΗΜΟΥ ΚΟΖΑΝΗΣ)

ΚΩΔ.	ΠΕΡΙΓΡΑΦΗ	ΠΡΟΫΠΟΛΟΓΙΣΘΕΝΤΑ ΜΕΧΡΙ 31/12/2010	ΕΝΤΑΛΛΘΕΝΤΑ ΜΕΧΡΙ 31/12/2010	ΠΡΟΫΠΟΛΟΓΙΣΘΕΝΤΑ 2011	ΕΓΚΡΙΘΕΝΤΑ 2011	ΨΗΦΙΣΘΕΝΤΑ 2011
85	Προβλέψεις μη είσπραξης εισπρακτέων υπολοίπων βεβαιωμένων κατά τα Π.Ο.Ε. Εντός του οικονομικού έτους	309.039,23	0,00	0,00	0,00	0,00
9	ΑΠΟΘΕΜΑΤΙΚΟ	1.819.707,73	0,00	300.000,00	300.000,00	300.000,00
91	Ποσό διαθέσιμο για αναπλήρωση των ανεπαρκών πιστώσεων για τη δημιουργία νέων μη προβλεπόμενων στον προϋπολογισμό	1.819.707,73	0,00			
	ΣΥΝΟΛΟ	87.713.269,52	45.396.832,42	61.185.030,19	61.185.030,19	61.185.030,19

Πίνακας 44: Προϋπολογισμός Εξόδων 2011 Δήμου Κοζάνης ανά Υπηρεσία

ΚΩΔ.	ΠΕΡΙΓΡΑΦΗ	ΠΡΟΫΠΟΛΟΓΙΣΘΕΝΤΑ ΜΕΧΡΙ 31/12/2010	ΕΝΤΑΛΘΕΝΤΑ ΜΕΧΡΙ 31/12/2010	ΠΡΟΫΠΟΛΟΓΙΣΘΕΝΤΑ 2011	ΕΓΚΡΙΘΕΝΤΑ 2011	ΨΗΦΙΣΘΕΝΤΑ 2011
0	ΓΕΝΙΚΕΣ ΥΠΗΡΕΣΙΕΣ	17.944.812,72	12.885.604,46	28.313.219,87	28.313.219,87	28.313.219,87
10	ΟΙΚΟΝΟΜΙΚΕΣ-ΔΙΟΙΚΗΤΙΚΕΣ ΥΠΗΡΕΣΙΕΣ	5.126.719,44	3.799.719,94	4.554.070,00	4.554.070,00	4.554.070,00
15	ΥΠΗΡΕΣΙΕΣ ΠΟΛΙΤ. & ΚΟΙΝΩΝΙΚΗΣ ΠΟΛΙΤΙΚΗΣ	258.404,98	53.565,18	2.706.999,87	2.706.999,87	2.706.999,87
20	ΥΠΗΡΕΣΙΕΣ ΚΑΘΑΡΙΟΤΗΤΑΣ ΚΑΙ ΗΛΕΚΤΡΟΦΩΤΙΣΜΟΥ	8.490.103,10	5.180.208,50	5.732.000,00	5.732.000,00	5.732.000,00
25	ΥΠΗΡΕΣΙΕΣ ΥΔΡΕΥΣΗΣ ΑΔΡΕΥΣΗΣ & ΑΠΟΧΕΤΕΥΣΗΣ	15.191.287,86	4.882.891,21	0,00	0,00	0,00
30	ΥΠΗΡΕΣΙΕΣ ΤΕΧΝΙΚΩΝ ΕΡΓΩΝ	16.951.032,83	8.373.527,73	2.962.000,00	2.962.000,00	2.962.000,00
35	ΥΠΗΡΕΣΙΑ ΠΡΑΣΙΝΟΥ	2.361.182,61	1.359.772,02	749.824,56	749.824,56	749.824,56
40	ΥΠΗΡΕΣΙΑ ΠΟΛΕΟΔΟΜΙΑΣ	1.227.719,14	741.488,41	1.030.500,00	1.030.500,00	1.030.500,00
45	ΥΠΗΡΕΣΙΕΣ ΝΕΚΡΟΤΑΦΕΙΩΝ	326.300,00	117.441,48	146.000,00	146.000,00	146.000,00
50	ΔΗΜΟΤΙΚΗ ΑΣΤΥΝΟΜΙΑ	2.017.804,34	1.563.329,51	1.659.600,00	1.659.600,00	1.659.600,00
70	ΛΟΙΠΕΣ ΥΠΗΡΕΣΙΕΣ	2.693.758,78	693.178,83	785.000,00	785.000,00	785.000,00
80	ΠΡΟΒΛΕΨΕΙΣ	13.304.435,99	5.746.105,15	12.245.815,89	12.245.815,89	12.245.815,89
90	ΑΠΟΘΕΜΑΤΙΚΟ	1.819.707,73	0,00	300.000,00	300.000,00	300.000,00
	ΣΥΝΟΛΟ	87.713.269,52	45.396.832,42	61.185.030,19	61.185.030,19	61.185.030,19

2.3.5 Νομικά Πρόσωπα του Δήμου Κοζάνης

2.3.5.1 Νομικό Πρόσωπο Δημοσίου Δικαίου - Οργανισμός Αθλητισμού – Πολιτισμού & Νεολαίας Δήμου Κοζάνης

Σύμφωνα με την παρ.1 του άρθρου 103 του Ν.3852/2010:

«Κάθε δήμος μπορεί να συνιστά ή να έχει:

α) Έως δύο (2) νομικά πρόσωπα δημοσίου δικαίου, ένα για τους τομείς αρμοδιοτήτων κοινωνικής προστασίας και αλληλεγγύης και παιδείας και ένα για τους τομείς πολιτισμού, αθλητισμού και περιβάλλοντος, όπως αυτοί προβλέπονται στο άρθρο 75 του ν. 3463/2006, όπως ισχύει. Εάν ο δήμος διαθέτει κοινωφελή επιχείρηση τότε μπορεί να έχει έως ένα (1) νομικό πρόσωπο δημοσίου δικαίου.»

Σε εφαρμογή των ανωτέρω διατάξεων συγχωνεύθηκαν όλα τα Νομικά Πρόσωπα Δημοσίου Δικαίου (ΝΠΔΔ) του Δήμου Κοζάνης και συστάθηκε ένα νέο Νομικό Πρόσωπο Δημοσίου Δικαίου με την επωνυμία «**Οργανισμός Αθλητισμού, Πολιτισμού και Νεολαίας Δήμου Κοζάνης**», με την υπ' αριθμ. 110/2011 Απόφαση του Δημοτικού Συμβουλίου του Δήμου Κοζάνης.

Στους Δήμους, Κοζάνης, Δημ. Υψηλάντη, Αιανής, Ελίμειας, και Ελλησπόντου, πριν τη συγχώνευσή τους στον ενιαίο Καλλικράτειο Δήμο Κοζάνης, λειτουργούσαν τα εξής Νομικά Πρόσωπα Δημοσίου Δικαίου:

- Φιλαρμονική Δήμου Κοζάνης με τον διακριτικό τίτλο «ΠΑΝΔΩΡΑ», ΦΕΚ 612/Β/04-09-1984
- Δημοτικό Αθλητικό Κέντρο Δήμου Κοζάνης με τον διακριτικό τίτλο «ΔΑΚ», ΦΕΚ 745/Β/14-06-2001
- Δημοτικό Ωδείο Κοζάνης, ΦΕΚ 120/Β/05-07-1957
- Πνευματικό Κέντρο Κρόκου, ΦΕΚ 702/Β/16-09-1994
- Πνευματικό Κέντρο Άνω Κόμης, ΦΕΚ 592/Β/04-05-2000

Σύμφωνα με την εγκύκλιο 24/2011 του ΥΠΕΣΑΗΔ, όσον αφορά τον επιμερισμό των δράσεων των νομικών προσώπων δημοσίου δικαίου στους τομείς αρμοδιοτήτων που αναφέρονται στο άρθρο 103 παρ. Ια του Ν.3852/2010, σημειώνεται ότι λαμβάνοντας υπόψη τα νομικά πρόσωπα που λειτουργούσαν στο δήμο και εφόσον οι λειτουργικές ανάγκες το επιβάλλουν, είναι δυνατό να γίνει ανακατανομή των αρμοδιοτήτων των τομέων καθώς επιτρέπεται να ασκηθούν διακριτές δράσεις του ίδιου τομέα αρμοδιοτήτων από το νομικό πρόσωπο δημοσίου δικαίου και την κοινωφελή επιχείρηση του Δήμου.

Αρμοδιότητες

Α' ΦΑΣΗ: ΣΤΡΑΤΗΓΙΚΟΣ ΣΧΕΔΙΑΣΜΟΣ (ΥΦΙΣΤΑΜΕΝΗ ΚΑΤΑΣΤΑΣΗ – ΣΤΡΑΤΗΓΙΚΗ ΔΗΜΟΥ ΚΟΖΑΝΗΣ)

Οι αρμοδιότητες του νέου Ν.Π.Δ.Δ. το οποίο προέκυψε από τη συγχώνευση των παραπάνω Ν.Π.Δ.Δ., σε συνδυασμό με τις αρμοδιότητες που δόθηκαν στην Κοινωφελή Δημοτική Επιχείρηση του Δήμου (βλ. εν. 2.2.5.2) είναι οι εξής:

Πολιτισμού και Παιδείας στον οποίο περιλαμβάνεται, κυρίως (Άρθρο 75 παρ. 1 περιπτ. στ', Ν.3852/2010):

- η λειτουργία πολιτιστικών και πνευματικών κέντρων,
- η λειτουργία μουσείου σύγχρονης τοπικής ιστορίας,
- η λειτουργία πινακοθήκης,
- η λειτουργία κινηματογράφου,
- η διοργάνωση συναυλιών, θεατρικών παραστάσεων και άλλων πολιτιστικών εκδηλώσεων
- η διοργάνωση λαογραφικών εκδηλώσεων,
- η διοργάνωση της Κοζανίτικης Αποκριάς,
- η προστασία μουσείων, μνημείων, σπηλαίων, καθώς και αρχαιολογικών και ιστορικών χώρων της περιοχής και των εγκαταστάσεων αυτών,
- η προώθηση πολιτιστικών ανταλλαγών, σε εθνικό, ευρωπαϊκό και διεθνές επίπεδο, σύμφωνα με την κείμενη νομοθεσία,
- η ανάπτυξη του πολιτιστικού τουρισμού,
- η λειτουργία ωδείου,
- η λειτουργία φιλαρμονικής «ΠΑΝΔΩΡΑ»,
- η λειτουργία σχολής χορού, ζωγραφικής, γλυπτικής,
- η λειτουργία εικαστικού, φωτογραφικού εργαστηρίου.

Αθλητισμού στον οποίο περιλαμβάνεται, ιδίως (Άρθρο 75 παρ. 1 περιπτ. στ' Ν. 3852/2010):

- η κατασκευή και λειτουργία αθλητικών κέντρων,
- η κατασκευή και λειτουργία γυμναστηρίων,
- η διοργάνωση αθλητικών εκδηλώσεων,
- η συμμετοχή σε προγράμματα μαζικού αθλητισμού,
- η λειτουργία τμημάτων αθλητισμού και άθλησης.

Η δυνατότητα, υλοποίησης προγραμμάτων πολιτιστικών και άλλων δράσεων στον τομέα της νεολαίας.

Το νέο ΝΠΔΔ ανέλαβε ως διάδοχος φορέας τα προγράμματα Μαζικού Αθλητισμού των Κοινωφελών επιχειρήσεων του Δήμου και συγκεκριμένα:

Α' ΦΑΣΗ: ΣΤΡΑΤΗΓΙΚΟΣ ΣΧΕΔΙΑΣΜΟΣ (ΥΦΙΣΤΑΜΕΝΗ ΚΑΤΑΣΤΑΣΗ – ΣΤΡΑΤΗΓΙΚΗ ΔΗΜΟΥ ΚΟΖΑΝΗΣ)

- Μαζικός Αθλητισμός της κοινωφελούς επιχείρησης Ελίμειας
- Μαζικός Αθλητισμός της κοινωφελούς επιχείρησης Ελλησπόντου

Οργάνωση

Ο Οργανισμός Εσωτερικής Υπηρεσίας του Οργανισμού Αθλητισμού, Πολιτισμού & Νεολαίας Δήμου Κοζάνης βρίσκεται υπό κατάρτιση.

Η σχετική εισηγητική έκθεση προτείνει ένα αυτοτελές γραφείο Διοίκησης-Επικοινωνίας και Δημοσίων Σχέσεων, μία Διεύθυνση Πολιτισμού-Αθλητισμού και Νεολαίας με τέσσερα τμήματα:

- Πολιτιστικών Δραστηριοτήτων
- Ωδείου-Φιλαρμονικής
- Αθλητικών Δραστηριοτήτων
- Υπηρεσιών Υποστήριξης

Προσωπικό

ΑΝΑ ΟΡΓΑΝΩΤΙΚΗ ΔΟΜΗ	ΔΗΜΟΣΙΟΥ ΔΙΚΑΙΟΥ				Ι.Δ. ΑΟΡΙΣΤΟΥ ΧΡΟΝΟΥ				ΥΠΟΛΟΙΠΟ ΠΡΟΣΩΠΙΚΟ			
	ΠΕ	ΤΕ	ΔΕ	ΥΕ	ΠΕ	ΤΕ	ΔΕ	ΥΕ	ΠΕ	ΤΕ	ΔΕ	ΥΕ
Δημοτικό Αθλητικό Κέντρο Δήμου Κοζάνης «ΔΑΚ»	0	0	5	0	0	0	0	0	0	0	0	0
Φιλαρμονική Δήμου Κοζάνης «ΠΑΝΔΩΡΑ»	0	0	1	0	0	0	0	0	0	0	0	0
Δημοτικό Ωδείο Κοζάνης	0	1	1	0	7 ⁹	0	17 ⁹	0	0	0	0	0
Πνευματικό Κέντρο Κρόκου	0	0	0	0	0	0	0	0	0	0	0	0
Πνευματικό Κέντρο Άνω	0	0	0	0	0	0	0	0	0	0	0	0

⁹ Μερικής απασχόλησης, μειωμένο ωράριο

Α' ΦΑΣΗ: ΣΤΡΑΤΗΓΙΚΟΣ ΣΧΕΔΙΑΣΜΟΣ (ΥΦΙΣΤΑΜΕΝΗ ΚΑΤΑΣΤΑΣΗ – ΣΤΡΑΤΗΓΙΚΗ ΔΗΜΟΥ ΚΟΖΑΝΗΣ)

ΑΝΑ ΟΡΓΑΝΩΤΙΚΗ ΔΟΜΗ	ΔΗΜΟΣΙΟΥ ΔΙΚΑΙΟΥ				Ι.Δ. ΑΟΡΙΣΤΟΥ ΧΡΟΝΟΥ				ΥΠΟΛΟΙΠΟ ΠΡΟΣΩΠΙΚΟ			
	ΠΕ	ΤΕ	ΔΕ	ΥΕ	ΠΕ	ΤΕ	ΔΕ	ΥΕ	ΠΕ	ΤΕ	ΔΕ	ΥΕ
Κώμης												
ΣΥΝΟΛΟ	0	1	7	0	7	0	17					

Εξοπλισμός

ΑΝΑ ΟΡΓΑΝΩΤΙΚΗ ΔΟΜΗ	ΥΛΙΚΟ (τεμάχια)					ΛΟΓΙΣΜΙΚΟ ΠΟΥ ΧΡΗΣΙΜΟΠΟΙΕΙΤΑΙ	
	FAX	Η/Υ	Εκτυπωτές Laser/Inkjet	Plotters	Συσκευές Modem	Επεξεργ. καμένου	Άλλο
Δημοτικό Ωδείο Κοζάνης	1	2	2 εκτυπωτές 1 φωτοτ/κό μηχάνημα	-	1	-	1 εκπαιδ. πρόγραμμα ODEON
Φιλαρμονική Δήμου Κοζάνης «ΠΑΝΔΩΡΑ»							
Δημοτικό Αθλητικό Κέντρο Δήμου Κοζάνης «ΔΑΚ»	1	1	2				

Α/Α	ΕΙΔΟΣ ΔΙΑΘΕΣΙΜΟΥ ΤΕΧΝΙΚΟΥ ΕΞΟΠΛΙΣΜΟΥ ΚΑΙ ΟΧΗΜΑΤΩΝ	ΣΥΝΟΛΙΚΟΣ ΑΡΙΘΜΟΣ	ΣΗΜΕΡΙΝΗ ΑΞΙΑ (€)	ΑΡΙΘΜΟΣ ΧΡΗΣΙΜΟΠΟΙΟΥΜΕΝΩΝ
1	Πιάνα (Δημοτικό Ωδείο Κοζάνης)	15		
2	Κιθάρες (Δημοτικό Ωδείο Κοζάνης)	5		

Α' ΦΑΣΗ: ΣΤΡΑΤΗΓΙΚΟΣ ΣΧΕΔΙΑΣΜΟΣ (ΥΦΙΣΤΑΜΕΝΗ ΚΑΤΑΣΤΑΣΗ – ΣΤΡΑΤΗΓΙΚΗ ΔΗΜΟΥ ΚΟΖΑΝΗΣ)

Α/Α	ΕΙΔΟΣ ΔΙΑΘΕΣΙΜΟΥ ΤΕΧΝΙΚΟΥ ΕΞΟΠΛΙΣΜΟΥ ΚΑΙ ΟΧΗΜΑΤΩΝ	ΣΥΝΟΛΙΚΟΣ ΑΡΙΘΜΟΣ	ΣΗΜΕΡΙΝΗ ΑΞΙΑ (€)	ΑΡΙΘΜΟΣ ΧΡΗΣΙΜΟΠΟΙΟΥΜΕΝΩΝ
3	Βιολοντσέλο (Δημοτικό Ωδείο Κοζάνης)	2		
4	Όργανα για προπαιδεία (Δημοτικό Ωδείο Κοζάνης)			
5	Καρέκλες (Δημοτικό Ωδείο Κοζάνης)	75		
6	Μουσικά όργανα (Φιλαρμονική Δήμου Κοζάνης «ΠΑΝΔΩΡΑ»)			
7	Χλοοκοπτικό μηχάνημα ελκυστήρας, πετρελαιοκίνητο με όλα τα παρελκόμενα (Δημοτικό Αθλητικό Κέντρο Δήμου Κοζάνης «ΔΑΚ»)	1	11.000,00	1
8	Φ.Ι.Χ αυτοκίνητο (Δημοτικό Αθλητικό Κέντρο Δήμου Κοζάνης «ΔΑΚ»)	1	5.000,00	1
9	Χλοοκοπτικά μηχανήματα βενζινοκίνητα χειρός (Δημοτικό Αθλητικό Κέντρο Δήμου Κοζάνης «ΔΑΚ»)	3	1.500,00	3
10	Χλοοκοπτικό μηχάνημα ελκυστήρας, βενζινοκίνητο (Δημοτικό Αθλητικό Κέντρο Δήμου Κοζάνης «ΔΑΚ»)	1	4.500,00	1

Α' ΦΑΣΗ: ΣΤΡΑΤΗΓΙΚΟΣ ΣΧΕΔΙΑΣΜΟΣ (ΥΦΙΣΤΑΜΕΝΗ ΚΑΤΑΣΤΑΣΗ – ΣΤΡΑΤΗΓΙΚΗ ΔΗΜΟΥ ΚΟΖΑΝΗΣ)

Α/Α	ΕΙΔΟΣ ΔΙΑΘΕΣΙΜΟΥ ΤΕΧΝΙΚΟΥ ΕΞΟΠΛΙΣΜΟΥ ΚΑΙ ΟΧΗΜΑΤΩΝ	ΣΥΝΟΛΙΚΟΣ ΑΡΙΘΜΟΣ	ΣΗΜΕΡΙΝΗ ΑΞΙΑ (€)	ΑΡΙΘΜΟΣ ΧΡΗΣΙΜΟΠΟΙΟΥΜΕΝΩΝ
11	Χλοοκοπτικά με κορδόν βενζινοκίνητα (Δημοτικό Αθλητικό Κέντρο Δήμου Κοζάνης «ΔΑΚ»)	2	2.500,00	2
12	Εκχιονιστικό μηχάνημα βενζινοκίνητο (Δημοτικό Αθλητικό Κέντρο Δήμου Κοζάνης «ΔΑΚ»)	1	1.700,00	1
13	Τραπέζια (Πνευματικό Κέντρο Κρόκου)	6		
14	Καρέκλες (Πνευματικό Κέντρο Κρόκου)	50		

Ακίνητη Περιουσία

Α/Α	ΔΗΜΟΤΙΚΗ ΛΟΠΙΚΗ ΚΟΙΝΟΤΗΤΑ	ΑΡΙΘΜΟΣ ΟΡΟΦΩΝ	ΣΥΝΟΛΙΚΗ ΕΠΙΦΑΝΕΙΑ (τ.μ.)	ΕΤΟΣ ΚΑΤΑΣΚΕΥΗΣ	ΙΔΙΟΚΤΗΣΙΑΚΟ ΚΑΘΕΣΤΩΣ
1	ΚΟΖΑΝΗΣ	2	957	1953	100% (Δημοτικό Ωδείο Κοζάνης)
2	ΚΟΖΑΝΗΣ (Π.Μελά)	Ισόγειο κατάστημα	28	1958	100% (Φιλαρμονική Δήμου Κοζάνης «ΠΑΝΔΩΡΑ»)
3	ΚΟΖΑΝΗΣ (Θεσ/νίκης)	Οικόπεδο	203,39	-	100% (Φιλαρμονική Δήμου Κοζάνης «ΠΑΝΔΩΡΑ»)
4	ΚΟΖΑΝΗΣ	Οικία	57,20	1960	100% (Φιλαρμονική)

Α' ΦΑΣΗ: ΣΤΡΑΤΗΓΙΚΟΣ ΣΧΕΔΙΑΣΜΟΣ (ΥΦΙΣΤΑΜΕΝΗ ΚΑΤΑΣΤΑΣΗ – ΣΤΡΑΤΗΓΙΚΗ ΔΗΜΟΥ ΚΟΖΑΝΗΣ)

Α/Α	ΔΗΜΟΤΙΚΗ ΛΟΠΙΚΗ ΚΟΙΝΟΤΗΤΑ	ΑΡΙΘΜΟΣ ΟΡΟΦΩΝ	ΣΥΝΟΛΙΚΗ ΕΠΙΦΑΝΕΙΑ (τ.μ.)	ΕΤΟΣ ΚΑΤΑΣΚΕΥΗΣ	ΙΔΙΟΚΤΗΣΙΑΚΟ ΚΑΘΕΣΤΩΣ
	(Φαρμάκη)				Δήμου Κοζάνης «ΠΑΝΔΩΡΑ»
5	ΘΕΣ/ΝΙΚΗΣ (Αγ. Τριάδα)	Οικία	30	1970	100% (Φιλαρμονική Δήμου Κοζάνης «ΠΑΝΔΩΡΑ»
6	ΘΕΣ/ΝΙΚΗΣ (Οικονόμου)	Οικία	53,59	1971	50% (Φιλαρμονική Δήμου Κοζάνης «ΠΑΝΔΩΡΑ»
7	ΘΕΣ/ΝΙΚΗΣ (Οικονόμου)	Οικία	53,59	1971	50% (Φιλαρμονική Δήμου Κοζάνης «ΠΑΝΔΩΡΑ»
8	ΚΟΖΑΝΗΣ (Κλειστό Γυμναστήριο)	1	1.528	1979	Δημοτικό Αθλητικό Κέντρο Κοζάνης «ΔΑΚ»
9	ΚΟΖΑΝΗΣ (Κλειστό Κολυμβητήριο)	1	1.554	1980	Δημοτικό Αθλητικό Κέντρο Κοζάνης «ΔΑΚ»
10	ΚΟΖΑΝΗΣ (Αίθουσα Ενόργανης Γυμναστικής)	1	376	1980	Δημοτικό Αθλητικό Κέντρο Κοζάνης «ΔΑΚ»
11	ΚΟΖΑΝΗ (Γήπεδο Ποδοσφαίρου)	1	6.400	1985	Δημοτικό Αθλητικό Κέντρο Κοζάνης «ΔΑΚ»
12	ΚΟΖΑΝΗ Στίβος (Ταρτάν)	1	4.400	1985	Δημοτικό Αθλητικό Κέντρο Κοζάνης «ΔΑΚ»

Α' ΦΑΣΗ: ΣΤΡΑΤΗΓΙΚΟΣ ΣΧΕΔΙΑΣΜΟΣ (ΥΦΙΣΤΑΜΕΝΗ ΚΑΤΑΣΤΑΣΗ – ΣΤΡΑΤΗΓΙΚΗ ΔΗΜΟΥ ΚΟΖΑΝΗΣ)

Α/Α	ΔΗΜΟΤΙΚΗ ΛΟΠΙΚΗ ΚΟΙΝΟΤΗΤΑ	ΑΡΙΘΜΟΣ ΟΡΟΦΩΝ	ΣΥΝΟΛΙΚΗ ΕΠΙΦΑΝΕΙΑ (τ.μ.)	ΕΤΟΣ ΚΑΤΑΣΚΕΥΗΣ	ΙΔΙΟΚΤΗΣΙΑΚΟ ΚΑΘΕΣΤΩΣ
13	ΚΟΖΑΝΗ (Υπαίθρια Γήπεδα)	3	1.260		Δημοτικό Αθλητικό Κέντρο Κοζάνης «ΔΑΚ»
14	ΚΟΖΑΝΗ (Αίθουσα Πάλης)	1	379	1984	Δημοτικό Αθλητικό Κέντρο Κοζάνης «ΔΑΚ»
15	ΚΟΖΑΝΗ (Γήπεδα τένις)	2	513	1979	Δημοτικό Αθλητικό Κέντρο Κοζάνης «ΔΑΚ»
16	ΚΟΖΑΝΗ (Κυλικεία)	2	83	1979	Δημοτικό Αθλητικό Κέντρο Κοζάνης «ΔΑΚ»
17	ΚΟΖΑΝΗ (Γραφεία)	1	54	1985	Δημοτικό Αθλητικό Κέντρο Κοζάνης «ΔΑΚ»
18	ΚΟΖΑΝΗ (Εκδοτήριο)	4	21	1985	Δημοτικό Αθλητικό Κέντρο Κοζάνης «ΔΑΚ»
19	ΚΟΖΑΝΗ (WC)	3	43	1980	Δημοτικό Αθλητικό Κέντρο Κοζάνης «ΔΑΚ»
20	ΚΟΖΑΝΗ (Στούντιο Μεγαφωνικής)	1	5		Δημοτικό Αθλητικό Κέντρο Κοζάνης «ΔΑΚ»
21	ΚΟΖΑΝΗ (Δεξαμενή γηπέδου)	1	58	1985	Δημοτικό Αθλητικό Κέντρο Κοζάνης «ΔΑΚ»
22	ΚΟΖΑΝΗ (Αποθήκες)	12	1.280		Δημοτικό Αθλητικό Κέντρο Κοζάνης «ΔΑΚ»

Α' ΦΑΣΗ: ΣΤΡΑΤΗΓΙΚΟΣ ΣΧΕΔΙΑΣΜΟΣ (ΥΦΙΣΤΑΜΕΝΗ ΚΑΤΑΣΤΑΣΗ – ΣΤΡΑΤΗΓΙΚΗ ΔΗΜΟΥ ΚΟΖΑΝΗΣ)

Α/Α	ΔΗΜΟΤΙΚΗ ΛΟΠΙΚΗ ΚΟΙΝΟΤΗΤΑ	ΑΡΙΘΜΟΣ ΟΡΟΦΩΝ	ΣΥΝΟΛΙΚΗ ΕΠΙΦΑΝΕΙΑ (τ.μ.)	ΕΤΟΣ ΚΑΤΑΣΚΕΥΗΣ	ΙΔΙΟΚΤΗΣΙΑΚΟ ΚΑΘΕΣΤΩΣ
23	ΚΟΖΑΝΗ (Αποδυτήρια)	14	480		Δημοτικό Αθλητικό Κέντρο Κοζάνης «ΔΑΚ»

Οικονομικά Στοιχεία

1. Δημοτικό Ωδείο Κοζάνης (έτος 2010):

Κ.Α. 6117	Αμοιβές έκτακτου προσωπικού	140.000 €
Κ.Α. 6121	Έξοδα παράστασης προέδρου & αντιπροέδρου	15.600 €
Κ.Α. 6221	Ταχυδρομικά Τέλη	4.000 €
Κ.Α. 6222	Τηλεφωνικά, τηλεγραφικά τέλη	4.000 €
Κ.Α. 6495	Λοιπές δαπάνες γενικής φύσεως	1.500 €
Κ.Α. 6132	Αποζημίωση μελών Δ.Σ.	2.000 €
Κ.Α. 6431	Έξοδα ενημέρωσης και προβολής δραστηριοτήτων	1.000 €
Κ.Α. 6434	Λοιπές δαπάνες δημοσίων σχέσεων	20.000 €
Κ.Α. 6011	Αποδοχές τακτικών υπαλλήλων	50.000 €
Κ.Α. 6011-01	Αποδοχές τακτικών εκπαιδευτικών υπαλλήλων	26.000 €
Κ.Α. 6056	Εισφορά ΤΑΔΚΥ (αρ. 3 Ν.1726/44)	6.742 €
Κ.Α. 6052	Εργοδοτικές εισφορές υπέρ ΙΚΑ	150.000 €
Κ.Α. 8211	Εργοδοτικές εισφορές προσωπικού δημοσίου δικαίου	5.500 €
Κ.Α. 8231-01	ΤΥΔΚΥ	12.000 €
Κ.Α. 6261	Συντήρηση και επισκευή κτιρίων	1.000 €
Κ.Α. 6262	Συντήρηση μόνιμων εγκαταστάσεων	600 €
Κ.Α. 6265	Συντήρηση μουσικών οργάνων	6.200 €
Κ.Α. 6274	Δαπάνες καθαρισμού γραφείων	6.200 €
Κ.Α. 6611	Προμήθεια βιβλίων	3.000 €
Κ.Α. 6021	Αποδοχές υπαλλήλων αορίστου χρόνου	330.000 €
Κ.Α. 6612	Προμήθεια γραφικής ύλης	6.000 €
Κ.Α. 6232	Μισθώματα κτιρίων	7.000 €
Κ.Α. 6615	Εκτυπώσεις, εκδόσεις, βιβλιοδετήσεις	2.000 €
Κ.Α. 6634	Προμήθεια ειδών καθαριότητας	5.000 €
Κ.Α. 6643	Προμήθεια καυσίμων	600 €
Κ.Α. 6662	Υλικά συντήρησης και επισκευής κτιρίων	1.000 €
Κ.Α. 6673	Ανταλλακτικά επίπλων και σκευών	7.500 €
Κ.Α. 6718	Λοιπές υποχρεωτικές εισφορές εξετ.	10.000 €
Κ.Α. 811	Πληρωμές Π.Ο.Ε.	193.000 €
Κ.Α. 8221	Απόδοση φόρου μισθωτών υπηρεσιών	5.000 €
Κ.Α. 8231	Εισφορές ΤΑΔΚΥ	4.000 €
Κ.Α. 8241	Κρατήσεις στις εισφορές για εξόφληση Τ.Π.	4.000 €
Κ.Α. 8242	Λοιπές κρατήσεις υπέρ τρίτων	500 €
Κ.Α. 911	Αποθεματικό	11.063,17 €

ΣΥΝΟΛΟ 1.042.005,17 €**2. Φιλαρμονική Δήμου Κοζάνης «ΠΑΝΔΩΡΑ» (έτος 2010):**

1.	Αποζημίωση Βοηθού Αρχιμουσικού	23.000 €
2.	Αποζημίωση Αρχιμουσικού και Αποθηκάρου	10.500 €
3.	Αποζημίωση Μαθητών	65.000 €
4.	Προμήθεια και συντήρηση μουσικών οργάνων	30.000 €
5.	Προμήθεια και συντήρηση στολών	10.000 €
6.	Απόδοση κρατήσεων	12.000 €
7.	Διάφορες μικροδαπάνες	6.000 €
8.	Αποθεματικό	3.000 €

ΣΥΝΟΛΟ 159.500 €

Α' ΦΑΣΗ: ΣΤΡΑΤΗΓΙΚΟΣ ΣΧΕΔΙΑΣΜΟΣ (ΥΦΙΣΤΑΜΕΝΗ ΚΑΤΑΣΤΑΣΗ – ΣΤΡΑΤΗΓΙΚΗ ΔΗΜΟΥ ΚΟΖΑΝΗΣ)

3. Δημοτικό Αθλητικό Κέντρο Δήμου Κοζάνης (ΔΑΚ)(έτος 2010):

1. Μισθοδοσία τακτικών υπαλλήλων		184.692,75 €
2. Μισθοδοσία		28.848,87 €
3. Αποδόσεις υπέρ τρίτων		87.286,17 €
4. Λειτουργικά έξοδα 0		186.220,52 €
5. Εφάπαξ βοήθημα		25.454,52 €
	ΣΥΝΟΛΟ	512.502,83 €
Υπόλοιπο για νέο έτος		199,00 €

ΣΥΝΟΛΟ 512.701,83 €

4. Πνευματικό Κέντρο Άνω Κώμης (έτος 2010):

Κ.Α. 6032 Αποζημίωση υπερωριακής εργασίας	1.300,00 €
Κ.Α. 6443 Δαπάνες δεξιώσεων και εκδρομές	872,00 €
Κ.Α. 6261 Συντήρηση και επισκευή κτιρίων ακινήτων	61,38 €
Κ.Α. 6274 Δαπάνες καθαρισμού γραφείων	430,50 €
Κ.Α. 6635 Προμήθεια λοιπών ειδών υγιεινής και καθαριότητας	750,00 €
Κ.Α. 6643 Προμήθεια καυσίμων για θέρμανση και φωτισμό	1.748,63 €
Κ.Α. 911 Αποθεματικό	392,89 €

ΣΥΝΟΛΟ 6.155,40 €

2.3.5.2 Κοινωφελής Επιχείρηση

Σύμφωνα με το άρθρο 107 του ν. 3852/2010, από 1.1.2011 κάθε δήμος μπορεί να έχει μεταξύ άλλων μόνο μία (1) Κοινωφελή Επιχείρηση .

Στους Δήμους Κοζάνης, Αιανής, Ελίμειας, Δημητρίου Υψηλάντη και Ελλησπόντου και πριν από τη συνένωσή τους στον ενιαίο Δήμο Κοζάνης λειτουργούσαν οι εξής επιχειρήσεις:

1. «ΚΟΙΝΩΦΕΛΗΣ ΕΠΙΧΕΙΡΗΣΗ ΠΟΛΙΤΙΣΜΟΥ – ΤΟΥΡΙΣΜΟΥ – ΚΟΙΝΩΝΙΚΗΣ ΠΟΛΙΤΙΚΗΣ ΚΑΙ ΑΘΛΗΤΙΣΜΟΥ ΔΗΜΟΥ ΚΟΖΑΝΗΣ» με τον διακριτικό τίτλο (ΚΕΔΚ), συστήθηκε με την υπ' αριθμ. 399/2010 απόφαση του Δημοτικού Συμβουλίου Κοζάνης, η οποία εγκρίθηκε με την υπ' αριθμ. 67623/7383, απόφαση του Γ.Γ της περιφέρειας Δυτικής Μακεδονίας, και δημοσιεύθηκε στο ΦΕΚ Β 1288/06-8-10 (όπως τροποποιήθηκε και ισχύει: ΦΕΚ 1965 Β/21-12-2010).
2. «ΚΟΙΝΩΦΕΛΗΣ ΕΠΙΧΕΙΡΗΣΗ ΙΝΣΤΙΤΟΥΤΟ ΒΙΒΛΙΟΥ ΚΑΙ ΑΝΑΓΝΩΣΗΣ ΔΗΜΟΥ ΚΟΖΑΝΗΣ», συστήθηκε με την υπ' αριθμ. 595/2009 απόφαση του Δημοτικού Συμβουλίου Κοζάνης, η οποία εγκρίθηκε με την υπ' αριθμ. 125967/13518/10, απόφαση του Γ.Γ της περιφέρειας Δυτικής Μακεδονίας, και δημοσιεύθηκε στο ΦΕΚ 20 Β/18-1-2010.
3. «ΚΟΙΝΩΦΕΛΗΣ ΕΠΙΧΕΙΡΗΣΗ ΚΕΝΤΡΟΥ ΕΠΑΓΓΕΛΜΑΤΙΚΗΣ ΚΑΤΑΡΤΙΣΗΣ ΔΗΜΟΥ ΚΟΖΑΝΗΣ» με διακριτικό τίτλο «Κ.Ε.Κ. ΔΗΜΟΥ ΚΟΖΑΝΗΣ», συστήθηκε με την υπ' αριθμ. 564/2009 απόφαση του Δημοτικού Συμβουλίου Κοζάνης, η οποία εγκρίθηκε με την υπ' αριθμ. 125965/13517/10, απόφαση του Γ.Γ της περιφέρειας Δυτικής Μακεδονίας, και δημοσιεύθηκε στο ΦΕΚ 609 Β/10-5-2010.
4. «ΔΗΜΟΤΙΚΗ ΚΟΙΝΩΦΕΛΗΣ ΕΠΙΧΕΙΡΗΣΗ ΔΗΜΟΥ ΕΛΛΗΣΠΟΝΤΟΥ», με διακριτικό τίτλο ΔΗ.Κ.Ε.ΕΛ. συστήθηκε με την υπ' αριθμ. 196/2008 απόφαση του Δημοτικού Συμβουλίου Ελλησπόντου, η οποία εγκρίθηκε με την υπ' αριθμ. 137393/15097, απόφαση του Γ.Γ της περιφέρειας Δυτικής Μακεδονίας, και δημοσιεύθηκε στο ΦΕΚ Β 9/7-1-09.
5. «ΚΟΙΝΩΦΕΛΗΣ ΔΗΜΟΤΙΚΗ ΕΠΙΧΕΙΡΗΣΗ ΔΗΜΟΥ ΔΗΜΗΤΡΙΟΥ ΥΨΗΛΑΝΤΗ» συστήθηκε με την υπ' αριθμ. 123/2010 απόφαση του Δημοτικού Συμβουλίου του Δήμου Δημητρίου Υψηλάντη, η οποία εγκρίθηκε με την υπ' αριθμ. 116181/11983, απόφαση του Γ.Γ της περιφέρειας Δυτικής Μακεδονίας, και δημοσιεύθηκε στο ΦΕΚ Β 2082/31-12-2010.
6. «ΚΟΙΝΩΦΕΛΗΣ ΔΗΜΟΤΙΚΗ ΕΠΙΧΕΙΡΗΣΗ ΔΗΜΟΥ ΕΛΙΜΕΙΑΣ η οποία συστήθηκε με την υπ' αριθμ. 37/2010 απόφαση του Δημοτικού Συμβουλίου Ελίμειας, η οποία εγκρίθηκε με την υπ' αριθμ. 113579/11764, απόφαση του Γ.Γ της περιφέρειας Δυτικής Μακεδονίας, και δημοσιεύθηκε στο ΦΕΚ Β 2050/31-12-2010.

Με την υπ' αριθμ. 76/2011 απόφαση του Δημοτικού Συμβουλίου αποφασίστηκε η σύσταση ενιαίας Κοινωφελούς Δημοτικής επιχείρησης με την επωνυμία:

«ΔΗΜΟΤΙΚΗ ΚΟΙΝΩΦΕΛΗΣ ΕΠΙΧΕΙΡΗΣΗ ΚΟΙΝΩΝΙΚΗΣ ΠΡΟΝΟΙΑΣ ΚΑΙ ΜΕΡΙΜΝΑΣ ΔΗΜΟΥ ΚΟΖΑΝΗΣ», ως Κοινωφελής επιχείρηση του Ν. 3463/2006.

Σκοπός της Κοινωφελούς Επιχείρησης είναι:

Η παροχή υπηρεσιών Κοινωνικής Προστασίας και Αλληλεγγύης, όπου περιλαμβάνονται, κυρίως (Άρθρο 75 παρ 1 περιπτ. δ' Ν.3852/2010):

- Η εφαρμογή προγραμμάτων ή συμμετοχή σε προγράμματα και δράσεις παιδικών και βρεφονηπιακών σταθμών.
- Η δημιουργία και λειτουργία κέντρου πρόληψης από εξαρτησιογόνες ουσίες, δημοτικού ιατρείου, προγράμματος για την υποστήριξη των νέων που έχουν παραβατική συμπεριφορά.
- Ο σχεδιασμός και εφαρμογή προγραμμάτων ή συμμετοχή σε προγράμματα και δράσεις για την ένταξη αθίγγανων, παλιννοστούντων ομογενών, μεταναστών και προσφύγων στην κοινωνική, οικονομική και πολιτιστική ζωή της τοπικής κοινωνίας.
- Η προώθηση και ανάπτυξη του εθελοντισμού και της κοινωνικής αλληλεγγύης με τη δημιουργία τοπικών δικτύων κοινωνικής αλληλεγγύης, εθελοντικών οργανώσεων και ομάδων εθελοντών που θα δραστηριοποιούνται για την επίτευξη των στόχων και την υποβοήθηση του έργου της κοινωνικής προστασίας και αλληλεγγύης του Δήμου και της Κοινότητας.
- Η πληροφόρηση των δημοτών για θέματα δημόσιας υγείας.
- Η εφαρμογή προγραμμάτων ή συμμετοχή σε προγράμματα και δράσεις:
 - βρεφοκομείων,
 - ορφανοτροφείων,
 - κέντρων ανοικτής περίθαλψης και ημερήσιας φροντίδας,
 - ψυχαγωγίας και αναψυχής ηλικιωμένων,
 - γηροκομείων
 - Βοήθεια στο Σπίτι
 - Μονάδων Κοινωνικής Μέριμνας
 - Κέντρων Ημερήσιας Φροντίδας
 - Κέντρων για ΑΜΕΑ
 - ελληνικής γλώσσας στους μετανάστες,
 - αναψυχής ατόμων με αναπηρία.

Η μέριμνα για τη στήριξη αστέγων και οικονομικά αδύνατων δημοτών, με την παραχώρηση δημοτικών και κοινοτικών οικοπέδων σε αυτούς ή με την παροχή

Α' ΦΑΣΗ: ΣΤΡΑΤΗΓΙΚΟΣ ΣΧΕΔΙΑΣΜΟΣ (ΥΦΙΣΤΑΜΕΝΗ ΚΑΤΑΣΤΑΣΗ – ΣΤΡΑΤΗΓΙΚΗ ΔΗΜΟΥ ΚΟΖΑΝΗΣ)

χρηματικών βοηθημάτων, ειδών διαβίωσης και περίθαλψης σε κατοίκους που αντιμετωπίζουν σοβαρά προβλήματα διαβίωσης.

Η υποστήριξη του τομέα του περιβάλλοντος, στον οποίο περιλαμβάνεται, κυρίως:

- Η εκπόνηση τοπικών προγραμμάτων για την προστασία και αναβάθμιση του φυσικού, αρχιτεκτονικού και πολιτιστικού περιβάλλοντος, στο πλαίσιο των εθνικών και ευρωπαϊκών πολιτικών.
- Η ίδρυση και λειτουργία σφαγείων
- Η ίδρυση και λειτουργία δημοτικών εργαστηρίων.
- Η παροχή συνδρομής στην αρμόδια πυροσβεστική υπηρεσία, με κάθε πρόσφορο μέσο που διαθέτουν, για την αντιμετώπιση πυρκαγιών, ιδίως σε περιοχές που έχουν δασικό χαρακτήρα.
- Η εκπόνηση και η υλοποίηση προγράμματος προστασίας αγρίων ζώων.

Επίσης στους σκοπούς της επιχείρησης περιλαμβάνονται:

- Η συμμετοχή σε Εθνικά και Ευρωπαϊκά Προγράμματα (Κοινωνικής Πρόνοιας και Μέριμνας, Πολιτισμού, Αθλητισμού και Παιδείας),
- η ενίσχυση όλων των τομέων της παραγωγής του βιβλίου, η προώθηση της αναγνωσιμότητας και η πνευματική ανάπτυξη γενικότερα του τόπου,
- η λειτουργία Κέντρων Δημιουργικής Απασχόλησης Παιδιών,
- παιδικών και βρεφονηπιακών σταθμών,
- η λειτουργία καταφυγίων για τα αδέσποτα ζώα, σύμφωνα με την κείμενη νομοθεσία,
- η διαχείριση χώρων πρασίνου, χώρων αναψυχής,
- η λειτουργία ΚΕΚ,
- η οργάνωση δημοτικής συγκοινωνίας,
- η εκπόνηση και εφαρμογή προγραμμάτων έρευνας και τεχνολογίας για την ανάπτυξη της περιοχής τους.

Η **διάρκεια της επιχείρησης** ορίζεται σε πενήντα χρόνια από τη δημοσίευση της απόφασης του Γενικού Γραμματέα της Αποκεντρωμένης Διοίκησης Ηπείρου και Δυτικής Μακεδονίας στην Εφημερίδα της Κυβερνήσεως.

Έδρα της επιχείρησης ορίζεται η έδρα του Δήμου Κοζάνης

Το κεφάλαιο της επιχείρησης ορίζεται σε 1.492.142,81 ευρώ.

Η **επιχείρηση διοικείται** από 11μελές διοικητικό συμβούλιο, τα οποία ορίζονται μαζί με τους αναπληρωτές τους από το δημοτικό ή κοινοτικό συμβούλιο. Από τα μέλη αυτά τουλάχιστον **τρεις (3) είναι αιρετοί εκπρόσωποι του Δήμου και τουλάχιστον ένα μέλος εξ αυτών προέρχεται από τη μειοψηφία.**

Ως πόροι της επιχείρησης ορίζονται:

Α' ΦΑΣΗ: ΣΤΡΑΤΗΓΙΚΟΣ ΣΧΕΔΙΑΣΜΟΣ (ΥΦΙΣΤΑΜΕΝΗ ΚΑΤΑΣΤΑΣΗ – ΣΤΡΑΤΗΓΙΚΗ ΔΗΜΟΥ ΚΟΖΑΝΗΣ)

- Η χρηματοδότηση από το Δήμο Κοζάνης για τις δραστηριότητες και τις παρεχόμενες υπηρεσίες με βάση το επιχειρησιακό σχέδιο του άρθρου 259 του ν. 3463/2006.
- Τα έσοδα από την παροχή υπηρεσιών του άρθρου 268 του ν. 3463/06
- Η συμμετοχή σε επιδοτούμενα προγράμματα από τους πόρους της Ευρωπαϊκής Ένωσης και Εθνικών Φορέων.
- Οι δωρεές, κληροδοτήματα, ενισχύσεις από νομικά πρόσωπα του δημοσίου ή ιδιωτικού τομέα και από φυσικά πρόσωπα.
- Λοιπές επιχορηγήσεις
- Η παροχή υπηρεσιών σχετικών με τους καταστατικούς σκοπούς της επιχείρησης προς τρίτους.

Η επιχείρηση λύεται όταν:

A. Παρέλθει η διάρκεια της

B. Πριν την πάροδο της διάρκειάς της με απόφαση του δημοτικού ή κοινοτικού συμβουλίου, η οποία λαμβάνεται με την απόλυτη πλειοψηφία του συνόλου των μελών του και πράξη του Γενικού Γραμματέα της Περιφέρειας που δημοσιεύεται στην Εφημερίδα της Κυβερνήσεως. Με την ίδια διαδικασία λύεται η επιχείρηση υποχρεωτικά, εάν καταστεί ανενεργός για χρονικό διάστημα άνω των δύο (2) ετών.

Τη λύση της επιχείρησης ακολουθεί η εκκαθάριση αυτής. Μετά την εκκαθάριση της επιχείρησης, όσα περιουσιακά στοιχεία απομένουν περιέχονται στο Δήμο που την είχε συστήσει.

Η εκκαθάριση γίνεται μόνον από ορκωτούς ελεγκτές που ορίζονται από το οικείο δημοτικό συμβούλιο.

Λοιπές διατάξεις

Κινητά και ακίνητα περιουσιακά στοιχεία των συγχωνευόμενων επιχειρήσεων περιέχονται αυτοδικαίως στην επιχείρηση που προκύπτει, η οποία υπεισέρχεται ως καθολικός διάδοχος σε όλα τα δικαιώματα και τις υποχρεώσεις των συγχωνευόμενων επιχειρήσεων, συμπεριλαμβανομένων και των συμβάσεων μίσθωσης έργου και εργασίας ορισμένου χρόνου μέχρι τη λήξη τους. Οι εκκρεμείς δίκες, στις οποίες διάδικο μέρος είναι οι συγχωνευθείσες επιχειρήσεις, συνεχίζονται αυτοδικαίως από τη νέα κοινωφελή επιχείρηση χωρίς να απαιτείται ειδική διαδικαστική πράξη συνέχισης για καθεμία από αυτές. Μέχρι τη δημοσίευση της παρούσας απόφασης παρατείνεται αυτοδικαίως η θητεία των διοικήσεων των υφιστάμενων επιχειρήσεων.

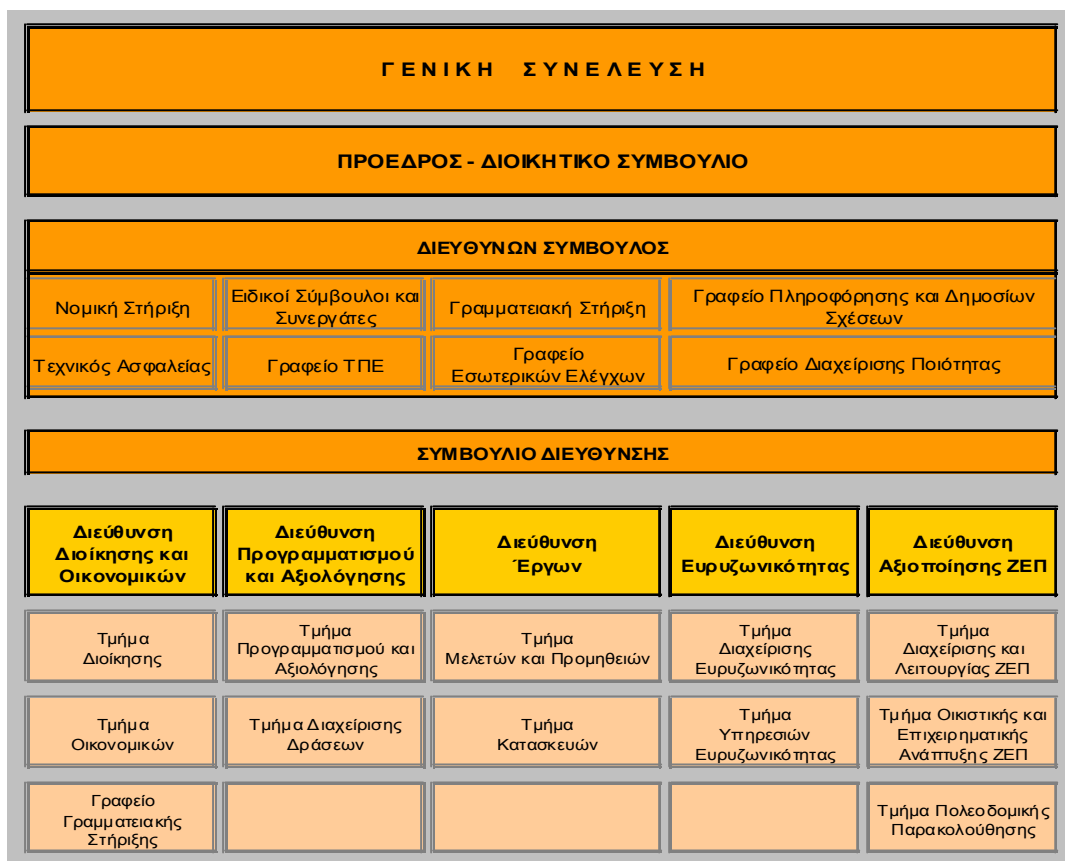
2.3.5.3 Δημοτική Επιχείρηση Ενεργού Πολεοδομίας Κοζάνης (ΔΕΠΕΠΟΚ)

Η Ζώνη Ενεργού Πολεοδομίας (ΖΕΠ) Κοζάνης, είναι ένας πρότυπος οικισμός, ενταγμένος στο σχέδιο πόλης της Κοζάνης. Ο φορέας που είναι υπεύθυνος για την ανάπτυξη του οικισμού είναι η Δημοτική Επιχείρηση Ενεργού Πολεοδομίας Κοζάνης (ΔΕΠΕΠΟΚ) η οποία είναι ανώνυμη εταιρεία με το 98% του μετοχικού της κεφαλαίου να ανήκει στο Δήμο Κοζάνης και το 2% στην ANKO A.E.

Η ΔΕΠΕΠΟΚ συστάθηκε σύμφωνα με τις διατάξεις των Ν.94/1979 και 1337/1983 με σκοπό τη μελέτη και εκτέλεση έργων ανάπτυξης, την κατασκευή έτοιμων κατοικιών, τη διάθεση οικοπέδων σε τρίτους για ανοικοδόμηση και την κατασκευή των προβλεπόμενων κτιρίων επαγγελματικής χρήσης-αναψυχής στην περιοχή της ΖΕΠ.

Οργάνωση

Η οργανωτική δομή της ΔΕΠΕΠΟΚ παρουσιάζεται στο παρακάτω σχήμα.



Α' ΦΑΣΗ: ΣΤΡΑΤΗΓΙΚΟΣ ΣΧΕΔΙΑΣΜΟΣ (ΥΦΙΣΤΑΜΕΝΗ ΚΑΤΑΣΤΑΣΗ – ΣΤΡΑΤΗΓΙΚΗ ΔΗΜΟΥ ΚΟΖΑΝΗΣ)

Προσωπικό

ΑΝΑ ΟΡΓΑΝΩΤΙΚΗ ΔΟΜΗ	ΔΗΜΟΣΙΟΥ ΔΙΚΑΙΟΥ				Ι.Δ. ΑΟΡΙΣΤΟΥ ΧΡΟΝΟΥ				ΥΠΟΛΟΙΠΟ ΠΡΟΣΩΠΙΚΟ			
	ΠΕ	ΤΕ	ΔΕ	ΥΕ	ΠΕ	ΤΕ	ΔΕ	ΥΕ	ΠΕ	ΤΕ	ΔΕ	ΥΕ
1						1			1			
2						1				1		
3					1	1	1		2			
ΣΥΝΟΛΟ					1	3	1		3	1		

1. Μονάδες Υποστήριξης Διοίκησης
2. Διεύθυνση Διοίκησης & Οικονομικών
3. Διεύθυνση Έργων - Διεύθυνση Προγραμματισμού - Διεύθυνση Ευρυζωνικότητας

ΠΡΟΒΛΕΠΟΜΕΝΗ ΣΤΕΛΕΧΩΣΗ		ΥΦΙΣΤΑΜΕΝΗ ΣΤΕΛΕΧΩΣΗ		ΑΝΑΓΚΕΣ	
ΘΕΣΗ	ΕΙΔΙΚΟΤΗΤΑ	ΘΕΣΗ	ΕΙΔΙΚΟΤΗΤΑ	ΘΕΣΗ	ΕΙΔΙΚΟΤΗΤΑ
Διευθύνων Σύμβουλος	-	Διευθύνων Σύμβουλος	Μηχανολόγος Μηχανικός ΠΕ		
Υπεύθυνος Διαχείρισης Ποιότητας	ΠΕ ή ΤΕ			Υπεύθυνος Διαχείρισης Ποιότητας	ΠΕ ή ΤΕ
Διευθυντής Προγραμματισμού	ΠΕ		Αναπλήρωση από Διευθύνων Σύμβουλο	Διευθυντής Προγραμματισμού	ΠΕ
Διευθυντής Έργων	ΠΕ	Διευθυντής Έργων	Τοπογράφος Μηχανικός ΠΕ		
Διευθυντής Διοίκησης & Οικονομικών	ΠΕ ή ΤΕ	Διευθυντής Διοίκησης & Οικονομικών	Λογιστής ΤΕ		
Διευθυντής Ευρυζωνικότητας	ΠΕ	Διευθυντής Ευρυζωνικότητας	Αναπλήρωση από Διευθύνων Σύμβουλο	Διευθυντής Ευρυζωνικότητας	ΠΕ
Στέλεχος Διεύθυνσης Προγραμματισμού	ΠΕ ή ΤΕ	Στέλεχος Διεύθυνσης Προγραμματισμού	Πολιτικός Μηχανικός ΠΕ		
Στέλεχος Διεύθυνσης Ευρυζωνικότητας	ΠΕ ή ΤΕ	Στέλεχος Διεύθυνσης Ευρυζωνικότητας	Ηλεκτρολόγος Μηχανικός ΠΕ		
Στέλεχος Διεύθυνσης Έργων	ΠΕ ή ΤΕ	Στέλεχος Διεύθυνσης Έργων	Ηλεκτρολόγος Μηχανικός ΤΕ		
Στέλεχος Λογιστηρίου	ΠΕ ή ΤΕ	Στέλεχος Λογιστηρίου	Λογιστής ΤΕ		
Γραμματεία	ΔΕ	Γραμματεία	Πληροφορικής ΤΕ		

Α' ΦΑΣΗ: ΣΤΡΑΤΗΓΙΚΟΣ ΣΧΕΔΙΑΣΜΟΣ (ΥΦΙΣΤΑΜΕΝΗ ΚΑΤΑΣΤΑΣΗ – ΣΤΡΑΤΗΓΙΚΗ ΔΗΜΟΥ ΚΟΖΑΝΗΣ)

Εξοπλισμός

ΑΝΑ ΟΡΓΑΝΩΤΙΚΗ ΔΟΜΗ	ΥΛΙΚΟ (τεμάχια)					ΛΟΓΙΣΜΙΚΟ ΠΟΥ ΧΡΗΣΙΜΟΠΟΙΕΙΤΑΙ	
	FAX	Η/Υ	Εκτυπωτές Laser/Inkjet	Plotters	Συσκευές Modem	Επεξεργ. καμένου	Άλλο
ΟΛΗ Η ΕΤΑΙΡΕΙΑ	1	20	5	1		Office 2007	Customized (Access 2007) Πληροφ. Σύστημα Διαχείρισης
ΟΛΗ Η ΕΤΑΙΡΕΙΑ							AutoCad

A/A	ΕΙΔΟΣ ΔΙΑΘΕΣΙΜΟΥ ΤΕΧΝΙΚΟΥ ΕΞΟΠΛΙΣΜΟΥ ΚΑΙ ΟΧΗΜΑΤΩΝ	ΣΥΝΟΛΙΚΟΣ ΑΡΙΘΜΟΣ	ΣΗΜΕΡΙΝΗ ΑΞΙΑ (€)	ΑΡΙΘΜΟΣ ΧΡΗΣΙΜΟΠΟΙΟΥΜΕΝΩΝ
1	FIAT PANDA 4X4	1	1.000	1

Ακίνητη Περιουσία

A/A	ΔΗΜΟΤΙΚΗ/ΛΟΠΙΚΗ ΚΟΙΝΟΤΗΤΑ	ΑΡΙΘΜΟΣ ΟΡΟΦΩΝ	ΣΥΝΟΛΙΚΗ ΕΠΙΦΑΝΕΙΑ (τ.μ.)	ΕΤΟΣ ΚΑΤΑΣΚΕΥΗΣ	ΙΔΙΟΚΤΗΣΙΑΚΟ ΚΑΘΕΣΤΩΣ
1	Αμιγής κατοικία	11 ΟΤ	96.036,55		Πλήρη κυριότητα
2	Οικόπεδα	4 ΟΤ	44.527,12		Πλήρη κυριότητα
3	Πολεοδομικό κέντρο	5 ΟΤ	57450,15		Πλήρη κυριότητα
4	Τουρισμός - Αναψυχή	1 ΟΤ	28.254,71		Πλήρη κυριότητα

Οικονομικά Στοιχεία

Έσοδα: (κατά κατηγορία δραστηριότητας και συνολικά):

Συνδέσεις τηλεθέρμανσης	77.659
Προγραμματική Σύμβαση με ΟΕΚ	221.974
Επιχορηγήσεις Προγραμμάτων	226.572
Επιστροφή ΦΠΑ	487.148
Παραχώρηση δικτύου Τ/Θ σε ΔΕΥΑΚ (*)	2.203.000
ΣΥΝΟΛΑ	3.216.353

(*) αφορά την παραχώρηση του δικτύου της Τηλεθέρμανσης της ΖΕΠ Κοζάνης (το οποίο ανήκει στην ΔΕΠΕΠΟΚ) στην ΔΕΥΑΚ με το ως άνω αντάλλαγμα. Ο τρόπος και η διαδικασία καταβολής είναι υπό συζήτηση με την ΔΕΥΑΚ.

Α' ΦΑΣΗ: ΣΤΡΑΤΗΓΙΚΟΣ ΣΧΕΔΙΑΣΜΟΣ (ΥΦΙΣΤΑΜΕΝΗ ΚΑΤΑΣΤΑΣΗ – ΣΤΡΑΤΗΓΙΚΗ ΔΗΜΟΥ ΚΟΖΑΝΗΣ)

Έξοδα: (κατά κατηγορία δραστηριότητας και συνολικά):

Έξοδα Λειτουργίας - Διοίκησης - Προσωπικού	404.034
Δανειακές Υποχρεώσεις	247.581
Έργα & Μελέτες	848.515
Φορολογικές Υποχρεώσεις	41.061
Σύνολα	1.541.191

Υλοποιούμενα Χρηματοδοτικά Προγράμματα

Α/Α	ΟΝΟΜΑΣΙΑ ΠΡΟΓΡΑΜΜΑΤΟΣ/ΧΡΗΜΑΤΟΔΟΤΙΚΟΥ ΜΕΣΟΥ	ΤΙΤΛΟΣ ΕΡΓΟΥ	ΠΡ/ΣΜΟΣ (€)	ΥΠΟΛΟΙΠΟ ΠΡΟΣ ΕΚΤΕΛΕΣΗ
1	ΕΠΑΔΥΜ	Έργα υποδομής ΖΕΠ Κοζάνης	945.722	132.226
2	Προγραμματική Σύμβαση ΔΕΠΕΠΟΚ – Δήμος Κοζάνης – ΝΑ Κοζάνης – ΔΕΜΚΟ – Πανεπιστήμιο Δ. Μακεδονίας (Ίδιοι πόροι 100%)	Εκπόνηση μελέτης και Ανέγερση Πρότυπου Δημοτικού Σχολείου και Νηπιαγωγείου στη ΖΕΠ Κοζάνης	476.671	185.000
3	Σύμβαση ΔΕΠΕΠΟΚ Πανεπιστήμιο Δ. Μακεδονίας (Ίδιοι πόροι 100%)	Ενεργειακός Σχεδιασμός Δημοσίων κτηρίων & χώρων ΖΕΠ Κοζάνης	78.013	40.528
4	Προγραμματική Σύμβαση ΔΕΠΕΠΟΚ – Δήμος Κοζάνης – ΟΕΚ (Ίδιοι πόροι 25% - ΟΕΚ 75%)	Υπολειπόμενες εργασίες για τις λειτουργικές ανάγκες των δικαιούχων του ΟΕΚ στην περιοχή της ΖΕΠ Κοζάνης	438.000	216.000
5	Σύμβαση ΔΕΜΚΟ – ΔΕΠΕΠΟΚ (Ίδιοι πόροι 100%)	Μελέτες Εφαρμογής (ΔΕΜΚΟ) Mini Market – Βρεφονηπιακός Σταθμός – Διαμόρφωση Πρανών - Αρχιτεκτονικός Διαγωνισμός	332.578	33.018
6	Πρόταση ΕΣΠΑ 2007-2013	Υπολειπόμενες Εργασίες Ασφαλτοστρώσεων στη ΖΕΠ Κοζάνης	1.207.000	1.207.000
7	Πρόταση ΕΣΠΑ 2007-2013	Διαμόρφωση Ελεγχόμενου Υπαίθριου Χώρου Στάθμευσης στο Ο.Τ.11 της ΖΕΠ Κοζάνης	759.500	759.500
8	Ταμείο Συνοχή ΕΠΠΕΡΑΑ - ΥΠΕΚΑ (ΤΕΛΙΚΟΣ ΔΙΚΑΙΟΥΧΟΣ ΔΗΜΟΣ ΚΟΖΑΝΗΣ)	Κατασκευή Πρότυπου Βιοκλιματικού Σχολικού Συγκροτήματος Δημοτικού - Νηπιαγωγείου με εφαρμογή τεχνολογιών Ανανεώσιμων Πηγών Ενέργειας στο Ο.Τ.15 της ΖΕΠ Κοζάνης	9.451.300	9.451.300
9	Πρόταση ΕΣΠΑ 2007-2013 (ΤΕΛΙΚΟΣ ΔΙΚΑΙΟΥΧΟΣ ΔΗΜΟΣ ΚΟΖΑΝΗΣ)	Κατασκευή Πρότυπου Βρεφονηπιακού Σταθμού Ολοκληρωμένης Φροντίδας με εφαρμογή τεχνολογιών Ανανεώσιμων Πηγών Ενέργειας στο Ο.Τ.19 της ΖΕΠ Κοζάνης	4.170.000	4.170.000
10	Πρόταση ΕΣΠΑ 2007-2013 (ΤΕΛΙΚΟΣ ΔΙΚΑΙΟΥΧΟΣ ΔΗΜΟΣ ΚΟΖΑΝΗΣ)	Διαμόρφωση Κοινοχρήστων Χώρων στα Ο.Τ. 13, 14, 16 & 18 και Προμήθεια Αστικού Εξοπλισμού Περιοχής Εργατικών Κατοικιών στη ΖΕΠ Κοζάνης	1.275.000	1.275.000

2.3.5.4 «ΚΟΒΕΝΤΑΡΕΙΟΣ» Δημοτική Βιβλιοθήκη Κοζάνης (ΚΔΒΚ)

Οργάνωση

Η ΚΔΒΚ ιδρύθηκε με την υπ' αρ. 40/1986 απόφαση του Δημοτικού Συμβουλίου Κοζάνης, την υπ' αρ. Ε.3469/1986 εγκριτική Ν.Α. Κοζάνης, το ΦΕΚ 382/Β' / 10-06-1986 «Σύσταση Ν.Π. στο Δήμο Κοζάνης με το όνομα «Κοβεντάρειος Δημοτική Βιβλιοθήκη Κοζάνης». Ο σκοπός της λειτουργίας της συνίσταται:

- Στη συγκέντρωση και διατήρηση εγγράφων χειρογράφων, βιβλίων και ό,τι γραπτού μνημείου προέρχονται από αγορές ή δωρεές, έργα τέχνης, αντικείμενα ιστορικής και εθνολογικής σημασίας και στη διάθεσή τους για μελέτη στους κατοίκους του Δ. Κοζάνης και σε όλους όσους ενδιαφέρονται.
- Στη συμβολή της ανάπτυξης της πνευματικής, μορφωτικής και πολιτιστικής δραστηριότητας και στην εξύψωση του επαγγελματικού επιπέδου των κατοίκων και της νεολαίας με όλα τα νόμιμα μέσα και με τη δημιουργία παραρτημάτων βιβλιοθηκών. (Κανονισμός αρ. αποφ. 220/89)

Η ΚΔΒΚ διοικείται από 11μελές Διοικητικό Συμβούλιο, τον Πρόεδρο, τον Αντιπρόεδρο και 9 Μέλη.

Η ΚΔΒΚ είναι οργανωμένη ως εξής:

- Γραφείο Προϊσταμένου
- Γραφείο βιβλίων, καταλόγων, δελτιογράφησης, δανειστικού και αναγνωστηρίου
- Γραφείο προσωπικού
- Γραφείο λογιστηρίου
- Γραφείο τεχνικού προσωπικού

Α' ΦΑΣΗ: ΣΤΡΑΤΗΓΙΚΟΣ ΣΧΕΔΙΑΣΜΟΣ (ΥΦΙΣΤΑΜΕΝΗ ΚΑΤΑΣΤΑΣΗ – ΣΤΡΑΤΗΓΙΚΗ ΔΗΜΟΥ ΚΟΖΑΝΗΣ)

Προσωπικό

ΑΝΑ ΟΡΓΑΝΩΤΙΚΗ ΔΟΜΗ	ΔΗΜΟΣΙΟΥ ΔΙΚΑΙΟΥ				Ι.Δ. ΑΟΡΙΣΤΟΥ ΧΡΟΝΟΥ				ΥΠΟΛΟΙΠΟ ΠΡΟΣΩΠΙΚΟ			
	ΠΕ	ΤΕ	ΔΕ	ΥΕ	ΠΕ	ΤΕ	ΔΕ	ΥΕ	ΠΕ	ΤΕ	ΔΕ	ΥΕ
		2	1					1	1	2		

ΠΡΟΒΛΕΠΟΜΕΝΗ ΣΤΕΛΕΧΩΣΗ		ΥΦΙΣΤΑΜΕΝΗ ΣΤΕΛΕΧΩΣΗ		ΑΝΑΓΚΕΣ	
ΘΕΣΗ	ΕΙΔΙΚΟΤΗΤΑ	ΘΕΣΗ	ΕΙΔΙΚΟΤΗΤΑ	ΘΕΣΗ	ΕΙΔΙΚΟΤΗΤΑ
1	ΠΕ2 Εφόρων Βιβλιοθ.			▲	▲
4	ΤΕ1 Βιβλιοθηκονόμων	2	ΤΕ1 Βιβλιοθηκονόμων		
2	ΔΕ1 Διοικητικού	1	ΔΕ1 Διοικητικού		
1	ΥΕ16 Καθαριστριών				
2	ΥΕ16 Φυλάκων	1	ΥΕ16 Φυλάκων		

▲ Σε αναμονή (εντός τριετίας) για νέο κτίριο και νέο οργανισμό

ΤΑΚΤΙΚΟΙ ΥΠΑΛΛΗΛΟΙ

Προϊσταμένη

1 Προϊσταμένη Βιβλιοθηκονόμος ΤΕΙ Διοικητικά-Βιβλιοθηκονομικά



Προσωπικό

Αριθμός	Υπάλληλος	Ειδικότητα	Καθήκοντα
1	Υπάλληλος	Βιβλιοθηκονόμος ΤΕΙ	Βιβλιοθηκονομικά *
1	Υπάλληλος	ΔΕ -Διοικητικός	Γραμματειακή υποστήριξη/ τήρηση πρακτικών κλπ
1	Υπάλληλος	ΥΕ-Φύλακας **	

* Θα ενταχθούν 2 βιβλιοθηκονόμοι αορίστου χρόνου (υπάλληλοι ΙΝΒΑ) μέσα στο 2011

** Ο φύλακας από το 1995 είναι αποσπασμένος στο Δήμο Κοζάνης και συνταξιοδοτείται το 2011.

ΣΥΜΒΑΣΙΟΥΧΟΙ (από το Δήμο)
(Σεπτέμβριος 2010 - Φεβρουάριος 2012)

2 Υπάλληλοι Βιβλιοθηκονόμοι ΤΕΙ Βιβλιοθηκονομικά **4ωρης απασχόλησης**
1 Υπάλληλος Βιβλιοθηκονόμος ΑΕΙ Βιβλιοθηκονομικά «

1 Σύμβαση Έργου για τεχνική υποστήριξη 2011

Εξοπλισμός

Ανά Οργανωτική Δομή	Υλικό (αριθμός)					Λογισμικό που χρησιμοποιείται	
	FAX	ΗΥ	Εκτυπωτές Laser/Inkjet	Plotters	Συσκ. Modem	Επεξεργ. κειμένου	Άλλο
ΚΕΝΤΡΟ ΠΛΗΡΟΦΟΡΗΣΗΣ							
		11 (2 x WinXP Home Edition, 9 x WinXP Professional)	2 (1 x HP laserjet P3005x, 1 x Lexmark T430)				3 UPS (NT SERIES 450) 1 UPS (POWERWARE 9120)
ΑΝΑΓΝΩΣΤΗΡΙΟ							
		4 (4 x WinXP Home Edition)	1 (1 x hp deskjet 5940)				1 UPS (650va)
ΔΑΝΕΙΣΤΙΚΟ							
		2 (2 x WinXP Home Edition)	1 (1 x HP laserjet 2014)				1 UPS (MGE 1200)
ΑΡΧΕΙΑΚΟ ΥΛΙΚΟ							
		8 (3 x WinXP Professional, 5 x WinXP home)	5 (2 x HP laserjet 2014, 1 x Epson Aculaser C9100, 1 x Epson Stylus Pro 4800 A3, 1x Xerox workcentre)				2 (1 x Scanner Bookeye 3 Color, 1 x scanjet 2710)

Α' ΦΑΣΗ: ΣΤΡΑΤΗΓΙΚΟΣ ΣΧΕΔΙΑΣΜΟΣ (ΥΦΙΣΤΑΜΕΝΗ ΚΑΤΑΣΤΑΣΗ – ΣΤΡΑΤΗΓΙΚΗ ΔΗΜΟΥ ΚΟΖΑΝΗΣ)

Ανά Οργανωτική Δομή	Υλικό (αριθμός)					Λογισμικό που χρησιμοποιείται	
	FAX	ΗΥ	Εκτυπωτές Laser/Inkjet	Plotters	Συσκ. Modem	Επεξεργ. κειμένου	Άλλο
			3210)				
ΓΡΑΦΕΙΑ ΔΙΟΙΚΗΣΗΣ							
		3 (2 x WinXP Home Edition, 1 x WinXP Profesional)	2 (1 x HP laserjet 2014, 1x Xerox MFP611)				2 (1 x UPSNT Series 450, 1x scanjet 2710)
ΠΑΛΙΑ ΣΥΛΛΟΓΗ							
		5 (5 x Windows 2003 Server)					1 UPS (POWERWARE 9120) 1 UPS (MGE 1200) 1 συστοιχία 6 σκληρών δίσκων. 500GB έκαστος. Σύνολο 3TB. Οι σκληροί είναι τύπου SCSI.
ΔΗΜΟΣ (ΓΡΑΦΕΙΟ ΜΗΧΑΝΟΓΡΑΦΗΣΗΣ)							
		1 (1 x Windows 2003 Server)					1 συστοιχία 6 σκληρών δίσκων. 500GB έκαστος. Σύνολο 3TB. Οι σκληροί τύπου SCSI.
ΜΗΤΡΟΠΟΛΙΤΗΣ							
		1 (1 x WinXp Home	1 (1x Sharp AR-5316E)				2 UPS (2x Nova AVR)

Α' ΦΑΣΗ: ΣΤΡΑΤΗΓΙΚΟΣ ΣΧΕΔΙΑΣΜΟΣ (ΥΦΙΣΤΑΜΕΝΗ ΚΑΤΑΣΤΑΣΗ – ΣΤΡΑΤΗΓΙΚΗ ΔΗΜΟΥ ΚΟΖΑΝΗΣ)

Ανά Οργανωτική Δομή	Υλικό (αριθμός)					Λογισμικό που χρησιμοποιείται	
	FAX	ΗΥ	Εκτυπωτές Laser/Inkjet	Plotters	Συσκ. Modem	Επεξεργ. κειμένου	Άλλο
		edition)					2 scanner (2x scanjet 2710)

Ακίνητη Περιουσία

Η ΚΔΒΚ στεγάζεται σε κεντρικό δημοτικό κτίριο (Πλ. 28ης Οκτωβρίου, 600 τ.μ.) και χρησιμοποιεί επίσης έναν αποθηκευτικό χώρο 266 τ.μ. στην οδό Δωδεκανήσου (ισόγειο και υπόγειο, ιδιοκτησίας του ΙΝΒΑ).

Μικρό μέρος του υλικού της βρίσκεται ακόμα σε χώρο του Δημοτικού καταστήματος της Λευκοπηγής.

Για το προσωπικό υπάρχει ένας χώρος σε μορφή διακριτού γραφείου, ενώ οι υπόλοιποι μοιράζονται κοινούς χώρους ή χώρους εξυπηρέτησης χρηστών.

Πρόσφατα, παραχωρήθηκε ένα μικρό γραφείο από τη διοίκηση του Νοσοκομείου το οποίο έχει εξοπλισθεί με βιβλία και Η/Υ και θα λειτουργήσει άμεσα παράρτημα εξυπηρετώντας αρρώστους, συνοδούς και κατοίκους της γύρω περιοχής.

Οικονομικά Στοιχεία

<i>Έσοδα: (κατά κατηγορία δραστηριότητας και συνολικά):</i>	
ΚΑΕ 0 : «Τακτικά έσοδα»	2.000,00
ΚΑΕ 1 : «Έκτακτα έσοδα (πλύν επιχ. για επενδύσεις)	308.000,00
ΚΑΕ 4 : «Εισπράξεις υπέρ Δημοσίου κ.λ.π.»	40.000,00
ΚΑΕ 5 : «Χρηματικό υπόλοιπο προηγούμενου έτους»	14.463,24
Σύνολο εσόδων	364.463,24

<i>Έξοδα: (κατά κατηγορία δραστηριότητας και συνολικά):</i>	
ΚΑΕ 60 : «Αμοιβές και έξοδα προσωπικού»	208.000,00
ΚΑΕ 61,62 : «Αμοιβές και παροχές τρίτων»	37.500,00
ΚΑΕ 63,64,68 : «Λοιπά γενικά έξοδα»	37.500,00
ΚΑΕ 66 : «Προμήθειες - Αναλώσεις υλικών»	45.000,00
ΚΑΕ 81,82,85 : «Πληρωμές ΠΟΕ, λοιπές αποδόσεις»	36.463,24
Σύνολο εξόδων	364.463,24

▲ Οι προϋπολογισμοί των επόμενων τριών (3) ετών αναμένονται στο ίδιο επίπεδο.

2.3.5.5 Δημοτικό Περιφερειακό Θέατρο (ΔΗΠΕΘΕ) Κοζάνης

Το ΔΗΠΕΘΕ ιδρύθηκε το 1997 και σκοπός της λειτουργίας του είναι η πολιτιστική ανάπτυξη της πόλης, η επαφή των πολιτών και της νεολαίας με την τέχνη του θεάτρου, τους νέους συγγραφείς, τους σκηνοθέτες, τους σκηνογράφους, τους μουσικούς και τους ηθοποιούς, η ενίσχυση και η διεύρυνση των τοπικών παραδοσιακών θεσμών.

Οργάνωση

Τα όργανα διοίκησης του ΔΗΠΕΘΕ είναι το Διοικητικό Συμβούλιο και ο Καλλιτεχνικός διευθυντής.

Η οργάνωση του ΔΗΠΕΘΕ είναι η εξής:

A) Διεύθυνση

B) Τομέας Διοικητικού Οικονομικού Προσωπικού

Οικονομικό

- Υπεύθυνος οικονομικού
- Λογιστής - ταμίας

Διοικητικό

- Γραμματεία
- Υπ. Δημοσίων σχέσεων
- Οργανωτής παραστάσεων
- Γραμματεία
- Καθαρίστρια

Γ) Τομέας Τεχνικού και Παραγωγής

Διαχείριση σκηνής και παραγωγής

- Υπεύθυνος μηχανικός (τεχνικός) σκηνής και κατασκευαστής σκηνικών
- Βοηθός τεχνικός σκηνής και κατασκευαστής σκηνικών
- Υπεύθυνος ηλεκτρολόγος - φωτιστής
- Ηλεκτρολόγος - Φωτιστής
- Ηχητικός
- Φροντιστής
- Οδηγός
- Υπεύθυνος βεστιαρίου

Προσωπικό

Α' ΦΑΣΗ: ΣΤΡΑΤΗΓΙΚΟΣ ΣΧΕΔΙΑΣΜΟΣ (ΥΦΙΣΤΑΜΕΝΗ ΚΑΤΑΣΤΑΣΗ – ΣΤΡΑΤΗΓΙΚΗ ΔΗΜΟΥ ΚΟΖΑΝΗΣ)

ΑΝΑ ΟΡΓΑΝΩΤΙΚΗ ΔΟΜΗ	ΔΗΜΟΣΙΟΥ ΔΙΚΑΙΟΥ				Ι.Δ. ΑΟΡΙΣΤΟΥ ΧΡΟΝΟΥ				ΥΠΟΛΟΙΠΟ ΠΡΟΣΩΠΙΚΟ				
	ΠΕ	ΤΕ	ΔΕ	ΥΕ	ΠΕ	ΤΕ	ΔΕ	ΥΕ	ΠΕ	ΤΕ	ΔΕ	ΥΕ	
Καλλιτεχνικός Διευθυντής										1			
Γραφείο οικονομικών											1		
Φροντιστής Οργανωτής παραστάσεων							1						
Ηχητικός							1						
Ηλεκτρολόγος- φωτιστής							1						
Σκηνικών							2						
Βεσιτάριο							1						
Ηθοποιοί κατά περίπτωση													
ΣΥΝΟΛΟ							6			1	1		

Α' ΦΑΣΗ: ΣΤΡΑΤΗΓΙΚΟΣ ΣΧΕΔΙΑΣΜΟΣ (ΥΦΙΣΤΑΜΕΝΗ ΚΑΤΑΣΤΑΣΗ – ΣΤΡΑΤΗΓΙΚΗ ΔΗΜΟΥ ΚΟΖΑΝΗΣ)

ΠΡΟΒΛΕΠΟΜΕΝΗ ΣΤΕΛΕΧΩΣΗ		ΥΦΙΣΤΑΜΕΝΗ ΣΤΕΛΕΧΩΣΗ		ΑΝΑΓΚΕΣ	
ΘΕΣΗ	ΕΙΔΙΚΟΤΗΤΑ	ΘΕΣΗ	ΕΙΔΙΚΟΤΗΤΑ	ΘΕΣΗ	ΕΙΔΙΚΟΤΗΤΑ
1	Καλ. Δ/ντής	1	Καλ. Δ/ντής		
α) Γραμματεία 2	Οργάνωση- Λειτουργία			2	Γραμματεία
β) Γραφείο Δημοσίων σχέσεων 2	1)Υπεύθυνος δημοσίων σχέσεων 2)Οργανωτής παραστάσεων			1 1	1)Υπεύθυνος δημοσίων σχέσεων 2)Οργανωτής παραστάσεων
Καθαρίστρια 1	Καθαρίστρια			1	Καθαρίστρια
γ) Γραφείο Διαχ. Οικονομικών 2	1)Υπεύθυνος οικονομικού 2)Λογιστής - ταμίας	1	Βοηθ. Λογιστή- ταμιά	1	Υπεύθυνος οικονομικού
δ) Τεχνικοί 8	1)Υπεύθυνος Ηλεκτρολόγος- φωτιστής 2)Ηλεκτρολόγος Φωτιστής	1	Υπεύθυνος Ηλεκτρολόγος- φωτιστής	1	Ηλεκτρολόγος -φωτιστής
	Ηχητικός	1	Ηχητικός		
	1)Υπεύθυνος μηχανικός σκηνής 2) Βοηθός τεχνικός σκηνής	2	Σκηνικών		
		1	Φροντιστής		
	Υπεύθυνη Βεσπαρίου	1	Βεσπάριο		
	Φροντιστής				
	Οδηγός			1	Οδηγός

Εξοπλισμός

ΑΝΑ ΟΡΓΑΝΩΤΙΚΗ ΔΟΜΗ	ΥΛΙΚΟ (τεμάχια)					ΛΟΓΙΣΜΙΚΟ ΠΟΥ ΧΡΗΣΙΜΟΠΟΙΕΙΤΑΙ	
	FAX	Η/Υ	Εκτυπωτές Laser/Inkjet	Plot ters	Συσκευές Modem	Επεξεργ. καμένου	Άλλο
ΔΙΟΙΚΗΣΗ	2	2	2		1	WORD	
ΛΟΓΙΣΤΗΡΙΟ		1	1			WORD	ΓΕΝΙΚΗ ΛΟΓΙΣΤΙΚΗ- ΜΙΣΘΟΔΟΣΙΑ

Α' ΦΑΣΗ: ΣΤΡΑΤΗΓΙΚΟΣ ΣΧΕΔΙΑΣΜΟΣ (ΥΦΙΣΤΑΜΕΝΗ ΚΑΤΑΣΤΑΣΗ – ΣΤΡΑΤΗΓΙΚΗ ΔΗΜΟΥ ΚΟΖΑΝΗΣ)

Α/Α	ΕΙΔΟΣ ΔΙΑΘΕΣΙΜΟΥ ΤΕΧΝΙΚΟΥ ΕΞΟΠΛΙΣΜΟΥ ΚΑΙ ΟΧΗΜΑΤΩΝ	ΣΥΝΟΛΙΚΟΣ ΑΡΙΘΜΟΣ	ΣΗΜΕΡΙΝΗ ΑΞΙΑ (€)	ΑΡΙΘΜΟΣ ΧΡΗΣΙΜΟΠΟΙΟΥΜΕΝΩΝ
1.	Μηχανήματα και Τεχνικός εξοπλισμός		14.100,92	
2.	Μεταφορικά μέσα	4	10.401,75	3
3.	Έπιπλα και σκεύη		80.556,91	

Οικονομικά Στοιχεία

Έσοδα: (κατά κατηγορία δραστηριότητας και συνολικά):	ΧΡΗΣΗ 2010
1-ΥΠΗΡΕΣΙΩΝ ΔΗ.Π.Ε.ΘΕ	183.947,63
74-ΕΠΙΧΟΡΗΓΗΣΕΙΣ ΚΑΙ ΔΙΑΦ.ΕΣΟΔΑ ΠΩΛΗΣΕΩΝ	442.750,00
76-ΕΣΟΔΑ ΚΕΦΑΛΑΙΩΝ	4,50
ΣΥΝΟΛΟΝ ΠΩΛΗΣΕΩΝ	626.702,13
ΖΗΜΙΕΣ ΕΚΜΕΤΑΛΕΥΣΗΣ	79.514,71
	<u>706.216,84</u>

Έξοδα: (κατά κατηγορία δραστηριότητας και συνολικά):	
60-ΑΜΟΙΒΕΣ ΚΑΙ ΕΞΟΔΑ ΠΡΟΣΩΠΙΚΟΥ	239.302,93
61- >> ΤΡΙΤΩΝ	200.646,89
62-ΠΑΡΟΧΕΣ ΤΡΙΤΩΝ	49.560,02
63-ΦΟΡΟΙ & ΤΕΛΗ	26.413,69
64-ΔΙΑΦΟΡΑ ΕΞΟΔΑ	
64,00-ΕΞΟΔΑ ΜΕΤΑΦΟΡΩΝ	7.296,84
64,01-ΕΞΟΔΑ ΤΑΞΙΔΙΩΝ	51.155,63
64,02-ΕΞΟΔΑ ΠΡΟΒΟΛΗΣ ΔΙΑΦΗΜΙΣΗΣ	62.813,26
64,05-ΣΥΝΔΡΟΜΕΣ ΕΙΣΦΟΡΕΣ	198,57
64,07-ΕΝΤΥΠΑ ΚΑΙ ΓΡΑΦΙΚΗ ΥΛΗ	1.096,84
64,08-ΥΛΙΚΑ ΑΜΕΣΗΣ ΚΑΤΑΝΑΛΩΣΗΣ	4.845,74
64,09-ΕΞΟΔΑ ΔΗΜΟΣΙΕΥΣΕΩΝ	116,00
64,98-ΔΙΑΦΟΡΑ ΕΞΟΔΑ	22.685,03
65-ΤΟΚΟΙ & ΣΥΝΑΦΗ ΕΞΟΔΑ	1.693,21
66-ΑΠΟΣΒΕΣΕΙΣ	<u>38.392,19</u>
ΣΥΝΟΛΙΚΟ ΚΟΣΤΟΣ	<u>706.216,84</u>

2.3.5.6 Δημοτική Επιχείρηση Ύδρευσης Αποχέτευσης Κοζάνης

Η Δημοτική Επιχείρηση Ύδρευσης και Αποχέτευσης Κοζάνης ιδρύθηκε το 1985 και λειτούργησε για πρώτη φορά στις 20 Ιουνίου 1988, για να βελτιώσει την ποιότητα ζωής μας, προσφέροντας τις καλύτερες δυνατές υπηρεσίες ύδρευσης και αποχέτευσης. Το 1992 στις δραστηριότητες της εταιρίας προστέθηκε και η τηλεθέρμανση. Η άριστη λειτουργία του πρωτοποριακού αυτού συστήματος ανέδειξε με τον καλύτερο τρόπο τις δυνατότητές της.

Σήμερα η ΔΕΥΑΚ αξιοποιεί ευρωπαϊκά και εθνικά προγράμματα και επενδύει σωστά τους δικούς μας πόρους κατασκευάζοντας υπερσύγχρονα δίκτυα ύδρευσης - αποχέτευσης. Τα έργα που εκτελεί εξασφαλίζουν νερό άριστης ποιότητας όχι μόνο για τις σημερινές αλλά και τις μελλοντικές ανάγκες μας.

Ταυτόχρονα η ΔΕΥΑΚ οργανώνεται συστηματικά και βελτιώνει την ποιότητα των υπηρεσιών της, για να μπορεί να ανταποκρίνεται αποτελεσματικά στις σύγχρονες ανάγκες και απαιτήσεις των κατοίκων του Δήμου μας.

Διοικητική και οργανωτική δομή της Δ.Ε.Υ.Α. Κοζάνης

Η διοικητική και οργανωτική δομή της ΔΕΥΑ Κοζάνης παρουσιάζεται στο κατωτέρω οργανόγραμμα.



Προϋπολογισμός 2011

Σύμφωνα με τον προϋπολογισμό του έτους 2011 τα έσοδα της ΔΕΥΑΚ ανέρχονται σε 33.374.700€ και ισοσκελίζονται με τα έξοδά της, με το αποθεματικό να ανέρχεται σε 504.700€.

ΕΣΟΔΑ

30-00 Πελάτες	4.500.000,00
33 ΧΡΕΩΣΤΕΣ ΔΙΑΦΟΡΟΙ	10.000,00
33-14 Ελληνικό Δημόσιο-Λοιπές Απαιτήσεις	10.000,00
34 ΧΡΕΟΓΡΑΦΑ	0,00
34-92 Τραπεζικά Ομόλογα	0,00
38 ΧΡΗΜΑΤΙΚΑ ΔΙΑΘΕΣΙΜΑ	565.000,00
38-00 Ταμείο Επιχείρησης	15.000,00
38-07 Καταθέσεις Ταμειοτηρίου	550.000,00
41 ΑΠΟΘΕΜΑΤΙΚΑ - ΕΠΙΧ/ΣΕΙΣ ΠΑΓΙΩΝ	8.804.700,00
41-10 ΕΠΙΧΟΡ/ΣΗ Μ.Ε.Δ.	81.300,00
41-10 ΕΠΙΧΟΡ/ΣΗ ΕΣΠΑ	6.852.900,00
41-10 ΕΠΙΧΟΡ/ΣΗ ΕΠΤΑ	0,00
41-10 ΕΠΙΧΟΡ/ΣΗ ΘΗΣΕΑΣ 1	0,00
41-10 ΕΠΙΧΟΡ/ΣΗ ΘΗΣΕΑΣ 2	0,00
41-10 ΤΟΠΙΚΟΣ ΠΟΡΟΣ	0,00
41-10 ΠΡΟΤΥΠΟ ΚΑΙΝΟΤΟΜΟ ΣΧΕ_ΙΟ ΑΝΑΠΤΥΞΗΣ	590.500,00
41-90 ΕΙΔΙΚΟ ΤΕΛΟΣ 80%	1.280.000,00
41-90 ΕΙΔΙΚΟ ΤΕΛΟΣ 3%	0,00
45 ΛΟΓ/ΜΟΙ ΜΑΚΡΟΠΡΟΘ. ΥΠΟΧΡ.	2.650.000,00
45-10 ΔΑΝΕΙΑ ΕΠΕΝΔΥΤΙΚΑ	1.800.000,00
45-10 ΔΑΝΕΙΟ ΣΤΕΓΑΣΤΙΚΟ	850.000,00
72 ΠΩΛΗΣΕΙΣ ΑΠΟΘΕΜΑΤΩΝ	10.000,00
72-00 Πωλήσεις Λοιπών Αποθεμάτων	10.000,00
73 ΠΩΛΗΣΕΙΣ ΥΠΗΡΕΣΙΩΝ	16.250.000,00
73-00 ΚΑΤΑΝΑΛΩΣΗ Τ/Θ	11.300.000,00
73-00 ΣΥΝΔΕΣΕΙΣ Τ/Θ	460.000,00
73-00 ΣΥΝΤΗΡΗΣΗ ΘΕΡΜ. ΥΠΟΣΤΑΘΜΩΝ	30.000,00
73-00 ΑΞΙΑ ΝΕΡΟΥ	1.600.000,00
73-00 ΠΑΓΙΟ ΝΕΡΟΥ	1.500.000,00
73-00 ΣΥΝΔΕΣΕΙΣ ΥΔΡΕΥΣΗΣ	50.000,00
73-00 ΛΟΙΠΑ ΕΣΟΔΑ ΥΔΡΕΥΣΗΣ	240.000,00
73-00 ΤΕΛΗ ΑΠΟΧΕΤΕΥΣΗΣ	960.000,00
73-00 ΣΥΝΔΕΣΕΙΣ ΑΠΟΧΕΤΕΥΣΗΣ	100.000,00
73-00 ΛΟΙΠΑ ΕΣΟΔΑ ΑΠΟΧΕΤΕΥΣΗΣ	10.000,00
74 ΕΠΙΧΟΡΗΓΗΣΕΙΣ & ΩΙΑΦΟΡΑ ΕΣΟΔΑ	150.000,00
74-03 Ειδικές Επιχορηγήσεις-Επιδότησεις	150.000,00
75 ΕΣΟΔΑ ΠΑΡΕΠΟΜΕΝΩΝ ΑΣΧΟΛΙΩΝ	35.000,00
75-00 Εσοδα Από Παροχή Υπηρεσιών σέ Τρίτ.	35.000,00
76 ΕΣΟΔΑ ΚΕΦΑΛΑΙΩΝ	400.000,00
76-01 Εσοδα Χρεωγράφων	0,00
76-03 Λοιποί Τόκοι Πιστωτικοί	10.000,00
76-03 Λοιποί Τόκοι Πιστωτικοί	390.000,00
ΣΥΝΟΛΑ ΕΣΟΔΩΝ	33.374.700,00

ΕΞΟΔΑ

Α΄ ΦΑΣΗ: ΣΤΡΑΤΗΓΙΚΟΣ ΣΧΕΔΙΑΣΜΟΣ (ΥΦΙΣΤΑΜΕΝΗ ΚΑΤΑΣΤΑΣΗ – ΣΤΡΑΤΗΓΙΚΗ ΔΗΜΟΥ ΚΟΖΑΝΗΣ)

11 ΚΤΙΡΙΑ - ΕΓΚ/ΣΕΙΣ ΚΤΙΡΙΩΝ	0,00
11-00 Κτίρια-Εγκαταστάσεις Κτιρίων	0,00
11-00 ΚΤΙΡΙΟ ΑΝΤ/ΣΙΩΝ - ΔΕΞΑΜΕΝΩΝ	0,00
12 ΜΗΧ/ΤΑ - ΤΕΧ.ΕΓΚ/ΣΕΙΣ-ΛΟΙΠΑ ΜΗΧ.ΕΞΟΠΛ.	338.000,00
12-00 Μηχανήματα	100.000,00
12-01 Τεχνικές Εγκαταστάσεις	150.000,00
12-03 Εργαλεία	8.000,00
12-05 Μηχανολογικά Όργανα	30.000,00
12-06 Λοιπός Μηχανολογικός Εξοπλισμός	50.000,00
13 ΜΕΤΑΦΟΡΙΚΑ ΜΕΣΑ	350.000,00
13-01 Λοιπά Επιβατικά Αυτοκίνητα	0,00
13-02 Αυτ/τα Φορτηγά-Ρυμούλκες-Ειδ.Χρήσεως	30.000,00
13-20 Βαρέα Οχήματα μηχ/τα	320.000,00
14 ΕΠΙΠΛΑ & ΛΟΙΠΟΣ ΕΞΟΠΛΙΣΜΟΣ	95.000,00
14-00 Επιπλα	15.000,00
14-01 Σκεύη	5.000,00
14-02 Μηχανές Γραφείου	5.000,00
14-03 Η/Υ & Ηλεκτρονικά Συγκροτήματα	45.000,00
14-08 Εξοπλισμός Τηλεπικοινωνιών	5.000,00
14-09 Λοιπός Εξοπλισμός	20.000,00
15 ΑΚΙΝΗΤΟΠΟΙΗΣΕΙΣ ΥΠΟ ΕΚΤΕΛΕΣΗ	11.055.000,00
15-01 Κτίρια-Εγκ/σεις Κτιρίων-Τεχ/κά Έργα	850.000,00
15-01 Κτίρια-Εγκ/σεις Κτιρίων-Τεχ/κά Έργα ΥΔΡ.	3.270.000,00
15-01 Κτίρια-Εγκ/σεις Κτιρίων-Τεχ/κά Έργα ΑΠΟΧ.	2.705.000,00
15-01 Κτίρια-Εγκ/σεις Κτιρίων-Τεχ/κά Έργα Τ/Θ	4.230.000,00
16 ΑΣ*ΜΑΤΕΣ ΑΚΙΝΗΤΟΠΟΙΗΣΕΙΣ	1.215.000,00
16-14 ΜΕΛΕΤΕΣ ΚΤΙΡΙΟΥ ΔΕΥΑΚ	0,00
16-14 ΜΕΛΕΤΕΣ ΥΔΡ - ΑΠΟΧ/ΣΗΣ - Τ/Θ	1.180.000,00
16-17 ΠΡΟΓΡΑΜΜΑΤΑ Η/Υ	35.000,00
24 ΠΡΩΤΕΣ & ΒΟΗΘΗΤΙΚΕΣ ΥΛΕΣ	900.000,00
24-01 Αγορές Πρώτων Υλών	900.000,00
25 ΑΝΑΛΩΣΙΜΑ ΥΛΙΚΑ	200.000,00
25-05 Διάφορα Αναλώσιμα Υλικά	200.000,00
26 ΑΝΤΑΛΛΑΚΤΙΚΑ ΠΑΓΙΩΝ	150.000,00
26-12 Ανταλλακτικά Μηχ/των Τεχ/κών Εγκ/σεων	150.000,00
50 ΠΡΟΜΗΘΕΥΤΕΣ	2.600.000,00
50-00 Προμηθευτές Εσωτερικού	2.600.000,00
50-01 Προμηθευτές Εξωτερικού	0,00
53 ΠΙΣΤΩΤΕΣ ΔΙΑΦΟΡΟΙ	1.780.000,00
53-17 Βραχυπρόθεσμες Υποχρεώσεις Πληρωτέες Επόμενη	1.780.000,00
60 ΑΜΟΙΒΕΣ & ΕΞΟΔΑ ΠΡΟΣΩΠΙΚΟΥ	6.795.000,00
60-00 Αμοιβές Εμμισθού Προσωπικού	5.150.000,00
60-01 Αμοιβές Ημερ/σθίου Προσωπικού	240.000,00
60-02 Παρεπόμενες Παροχές & Εξόδα Προσ/κού	55.000,00
60-03 Εργοδοτικές Εισφορές Εμμισθού Προσ/κού	1.255.000,00
60-04 Εργοδοτικές Εισφορές Ημερ/σθίου Προσ/κο	70.000,00
60-05 Αποζημιώσεις Απόλυσης ή Εξόδου	25.000,00
61 ΑΜΟΙΒΕΣ & ΕΞΟΔΑ ΤΡΙΤΩΝ	185.000,00
61-00 Αμοιβές & Εξόδα Ελεύθερων Επαγ/τιών	100.000,00
61-01 Αμοιβές & Εξόδα μή Ελεύθερων Επαγ.	50.000,00
61-03 Επεξεργασίες Από Τρίτους	20.000,00
61-98 Λοιπές Αμοιβές Τρίτων	15.000,00

Α΄ ΦΑΣΗ: ΣΤΡΑΤΗΓΙΚΟΣ ΣΧΕΔΙΑΣΜΟΣ (ΥΦΙΣΤΑΜΕΝΗ ΚΑΤΑΣΤΑΣΗ – ΣΤΡΑΤΗΓΙΚΗ ΔΗΜΟΥ ΚΟΖΑΝΗΣ)

62 ΠΑΡΟΧΕΣ ΤΡΙΤΩΝ	5.855.000,00
62-00 ΗΛΕΚΤΡΙΚΟ ΡΕΥΜΑ ΠΑΡΑΓΩΓΗΣ	2.000.000,00
62-01 ΚΑΥΣ.ΥΛΕΣ ΕΝΕΡΓΕΙΑΣ ΠΑΡΑΓ. ΔΙΑΔ.	570.000,00
62-01 ΘΕΡΜΙΚΗ ΕΝΕΡΓΕΙΑ	1.700.000,00
62-03 Τηλεπικοινωνίες	130.000,00
62-04 Ενοίκια	150.000,00
62-05 Ασφάλιστρα	90.000,00
62-07 Επισκευές & Συντηρήσεις	1.200.000,00
62-98 Λοιπές Παροχές Τρίτων	15.000,00
63 ΦΟΡΟΙ - ΤΕΛΗ	42.000,00
63-03 Φόροι-Τέλη Κυκλοφορίας Μετ/κών Μέσων	7.000,00
63-04 Δημοτικοί Φόροι-Τέλη	5.000,00
63-98 Διάφοροι Φόροι-Τέλη	30.000,00
64 ΔΙΑΦΟΡΑ ΕΞΟΔΑ	215.000,00
64-00 Εξοδα Μεταφορών	80.000,00
64-01 Εξοδα Ταξιδείων	20.000,00
64-02 Εξοδα Προβολής & Διαφήμισης	5.000,00
64-05 Συνδρομές-Εισφορές	10.000,00
64-07 Εντυπα & Γραφική Υλη	35.000,00
64-08 Υλικά Αμεσης Ανάλωσης	20.000,00
64-09 Εξοδα Δημοσίευσης	25.000,00
64-98 Διάφορα Εξοδα	20.000,00
65 ΤΟΚΟΙ & ΣΥΝΑΦΗ ΕΞΟΔΑ	1.095.000,00
65-01 Τόκοι & Εξοδα Μακρ/σμων Υποχρεώσεων	1.088.000,00
65-10 Προμήθειες Εγγυητικών Επιστολών	2.000,00
65-98 Λοιπά Συναφή με Χρημ/σεις Εξοδα	5.000,00
ΣΥΝΟΛΟ ΔΑΠΑΝΩΝ	32.870.000,00
ΑΠΟΘΕΜΑΤΙΚΟ	504.700,00
ΓΕΝΙΚΟ ΣΥΝΟΛΟ ΔΑΠΑΝΩΝ	33.374.700,00

3 ΑΞΙΟΛΟΓΗΣΗ ΤΗΣ ΥΦΙΣΤΑΜΕΝΗΣ ΚΑΤΑΣΤΑΣΗΣ

Η αξιολόγηση της κατάστασης της περιοχής και του εσωτερικού περιβάλλοντος του Δήμου Κοζάνης θα πραγματοποιηθεί με τη μέθοδο ανάλυσης εσωτερικού και εξωτερικού περιβάλλοντος SWOT (Strengths, Weaknesses, Opportunities, Threats). Η συγκεκριμένη μέθοδος εντοπίζει και καταγράφει τα εσωτερικά δυνατά (strengths) και αδύνατα (weaknesses) σημεία του εξεταζόμενου «αντικειμένου» (οργανισμός, γεωγραφική περιοχή, κλπ.) και τα συσχετίζει με τις ευκαιρίες (opportunities) και τις απειλές (threats) που προκύπτουν από το εξωτερικό περιβάλλον του. Ο εντοπισμός των δυνατών και των αδυνάτων σημείων, των ευκαιριών και των απειλών αποτελεί βασικό εργαλείο για το στρατηγικό σχεδιασμό ανάπτυξης του «αντικειμένου», καθώς προσδιορίζει κατηγορίες πιθανών στόχων στην:

- Αξιοποίηση των δυνατών σημείων και των ευκαιριών για τη δημιουργία συγκριτικού πλεονεκτήματος.
- Αντιμετώπιση των αδυναμιών και των απειλών (κινδύνων) για την αποφυγή συγκριτικού μειονεκτήματος.

Στη συνέχεια παρουσιάζονται τα αποτελέσματα της ανάλυσης SWOT για την υφιστάμενη κατάσταση της περιοχής και του εσωτερικού περιβάλλοντος του Δήμου Κοζάνης. Στο τέλος, καθορίζονται οι αναπτυξιακές προτεραιότητες για το Δήμο (περιοχής και εσωτερικού περιβάλλοντος) με βάση τα κρίσιμα ζητήματα που προκύπτουν από την ανάλυση SWOT.

3.1 ΑΞΙΟΛΟΓΗΣΗ ΤΗΣ ΚΑΤΑΣΤΑΣΗΣ ΤΗΣ ΠΕΡΙΟΧΗΣ ΤΟΥ ΔΗΜΟΥ ΚΟΖΑΝΗΣ – ΕΝΤΟΠΙΣΜΟΣ ΚΡΙΣΙΜΩΝ ΖΗΤΗΜΑΤΩΝ ΤΟΠΙΚΗΣ ΑΝΑΠΤΥΞΗΣ

3.1.1 Αξιολόγηση Εξωτερικού Περιβάλλοντος (S.W.O.T. Ανάλυση)

Πίνακας 45: SWOT Ανάλυση εξωτερικού περιβάλλοντος Δ. Κοζάνης - Θεματικός Τομέας: Περιβάλλον και Ποιότητα Ζωής

ΘΕΜΑΤΙΚΟΣ ΤΟΜΕΑΣ: ΠΕΡΙΒΑΛΛΟΝ ΚΑΙ ΠΟΙΟΤΗΤΑ ΖΩΗΣ	
<i>Ενότητες: Φυσικό Περιβάλλον, Οικιστικό Περιβάλλον, Τεχνικές Υποδομές (Υποδομές Μεταφορών, Περιβαλλοντικές Υποδομές, Υποδομές Διαχείριση Υδάτινων Πόρων, Υποδομές Ενέργειας, Τηλεπικοινωνιακές Υποδομές)</i>	
Δυνατότητες και Ευκαιρίες	Προβλήματα και Περιορισμοί
Δυνατότητες	Προβλήματα
<ul style="list-style-type: none"> ❑ Κομβική θέση του Δήμου στον εθνικό γεωγραφικό χώρο (Πόλος Ανάπτυξης ΕΣΠΑ και Εθνικού Χωροταξικού) ❑ Σημαντική εν δυνάμει θέση στο σύστημα διεθνών και εθνικών μεταφορών και εγγύτητα με αναπτυσσόμενες περιοχές της Βαλκανικής. ❑ Διοικητικό, οικονομικό και εμπορευματικό κέντρο του Νομού Κοζάνης και της Περιφέρειας Δυτικής Μακεδονίας. ❑ Σημαντικοί φυσικοί πόροι και πλούσιο υπέδαφος. ❑ Παρουσία περιοχών ιδιαίτερης οικολογικής αξίας (καταφύγια άγριας ζωής, βιότοποι, κ.λ.π.). ❑ Ύπαρξη σημαντικού υδατικού δυναμικού (Λίμνη Πολυφύτου, Λίμνη Ιλαρίωνος) ❑ Ικανοποιητική διασύνδεση των Τοπικών Κοινοτήτων. 	<ul style="list-style-type: none"> ❑ Προβλήματα επιβάρυνσης του τοπικού φυσικού και αστικού περιβάλλοντος, λόγω της δραστηριότητας της ΔΕΗ, της λατομικής και βιοτεχνικής-βιομηχανικής δραστηριότητας, της ανεξέλεγκτης κτηνοτροφικής δραστηριότητας και διάθεσης απορριμμάτων και της Εγνατίας Οδού που διαπερνάει το Δήμο. ❑ Υποβάθμιση του τοπίου λόγω των πολυάριθμων λατομείων/ορυχείων (ενεργών και μη) στο σύνολο του Δήμου Κοζάνης. ❑ Πυκνή δόμηση και υψηλοί όροι δόμησης στην αστική περιοχή της Δ.Ε. Κοζάνης. ❑ Συγκρούσεις χρήσεων γης στον εξωαστικό χώρο της Δ.Ε. Δημ. Υψηλάντη και της Δ.Ε. Ελλησπόντου. ❑ Κίνδυνοι ρύπανσης του υδατικού δυναμικού της Δ.Ε. Ελλησπόντου από τη χρήση λιπασμάτων και φυτοφαρμάκων στις γεωργικές δραστηριότητες. ❑ Σημαντική ρύπανση του φυσικού και ανθρωπογενούς περιβάλλοντος της Δ.Ε. Ελλησπόντου από τις δραστηριότητες της ΔΕΗ και τα ορυχεία λιγνίτη, καθώς και

ΘΕΜΑΤΙΚΟΣ ΤΟΜΕΑΣ: ΠΕΡΙΒΑΛΛΟΝ ΚΑΙ ΠΟΙΟΤΗΤΑ ΖΩΗΣ

Ενότητες: Φυσικό Περιβάλλον, Οικιστικό Περιβάλλον, Τεχνικές Υποδομές (Υποδομές Μεταφορών, Περιβαλλοντικές Υποδομές, Υποδομές Διαχείριση Υδάτινων Πόρων, Υποδομές Ενέργειας, Τηλεπικοινωνιακές Υποδομές)

Δυνατότητες και Ευκαιρίες

- Προϋπάρχουσες και σε εξέλιξη σημαντικές παρεμβάσεις ανάπλασης.
- Ικανοποιητικό υδρευτικό δίκτυο σε όλες της Δημοτικές Ενότητες.
- Πλήρες και σύγχρονο τηλεπικοινωνιακό δίκτυο.
- Επάρκεια υποδομών παροχής ηλεκτρικής ενέργειας
- Ολοκληρωμένα δίκτυα τηλεθέρμανσης στην πόλη της Κοζάνης, στην Τ.Κ Νέας Χαραυγής και στη ΖΕΠ και σχεδιασμός για τη δημιουργία αντίστοιχων δικτύων στη Δ.Ε. Δημ. Υψηλάντη
- Δημιουργία προϋποθέσεων ανάπτυξης δραστηριοτήτων αξιοποίησης του φυσικού αερίου στην περιοχή της Δ.Ε. Δημ. Υψηλάντη και της Δ.Ε. Ελλησπόντου ενόψει των σχεδιαζόμενων διασυνδέσεων των αγωγών φυσικού αερίου Τουρκίας - Ελλάδας - Ιταλίας και Δυτικών Βαλκανίων με Κεντρική Ευρώπη.
- Ύπαρξη περιοχών βιώσιμης εκμετάλλευσης αιολικού δυναμικού στη Δ.Ε. Δημ. Υψηλάντη και στη Δ.Ε. Ελλησπόντου.
- Ικανοποιητικές υποδομές διαχείρισης στερεών αποβλήτων.
- Ικανοποιητικές υποδομές διαχείρισης υγρών αποβλήτων και αποχετευτικών δικτύων στην πόλη της Κοζάνης, και στα Τ.Κ. Καρυδίτσας, Κοΐλων-Καρδιάς-Εξοχής, Λευκόβρυσης, Αργίλου, ΖΕΠ.
- Ικανοποιητικές εγκαταστάσεις και χώροι του σιδηροδρομικού σταθμού.
- Ικανοποιητικές αστικές και υπεραστικές συγκοινωνίες.
- Ύπαρξη αεροδρομίου (εθνικής – περιφερειακής εμβέλειας).

Προβλήματα και Περιορισμοί

- της Δ.Ε. Αιανής από τις αποθέσεις αμιάντου.
- Μόλυνση του υδροφόρου ορίζοντα της Δ.Ε. Δημ. Υψηλάντη και Ελλησπόντου από τη διοχέτευση ανεπεξέργαστων λυμάτων.
- Προοδευτική απαξίωση του κτιριακού αποθέματος και περιορισμένη δυνατότητα διατήρησης και αξιοποίησης κτιρίων σημαντικού ενδιαφέροντος σε διάφορες περιοχές του Δήμου.
- Σημαντικά κυκλοφοριακά προβλήματα στη Δ.Ε. Κοζάνης και έλλειψη χώρων στάθμευσης σε όλες τις Δημοτικές Ενότητες.
- Μονοκεντρικότητα και ακτινική δομή του οδικού δικτύου της Δ.Ε. Κοζάνης και μη ικανοποιητική ποιότητα του οδικού δικτύου (κύρια του οδοστρώματος) των οικισμών των Δημοτικών Ενοτήτων.
- Παύση λειτουργίας των δρομολογίων του ΟΣΕ.
- Έλλειψη κοινόχρηστων χώρων και χώρων πρασίνου.
- Προβλήματα προσβασιμότητας για τα ΑΜΕΑ.
- Ανεπαρκή αποχετευτικά δίκτυα σε πολλούς οικισμούς του Δήμου.
- Κίνδυνος υποβάθμισης των περιβαλλοντικών πόρων και των οικοσυστημάτων της περιοχής λόγω της έλλειψης μηχανισμών προστασίας τους, της μη έγκαιρης εφαρμογής του θεσμικού πλαισίου και της καθυστέρησης υλοποίησης βασικών περιβαλλοντικών υποδομών

ΘΕΜΑΤΙΚΟΣ ΤΟΜΕΑΣ: ΠΕΡΙΒΑΛΛΟΝ ΚΑΙ ΠΟΙΟΤΗΤΑ ΖΩΗΣ

Ενότητες: Φυσικό Περιβάλλον, Οικιστικό Περιβάλλον, Τεχνικές Υποδομές (Υποδομές Μεταφορών, Περιβαλλοντικές Υποδομές, Υποδομές Διαχείριση Υδάτινων Πόρων, Υποδομές Ενέργειας, Τηλεπικοινωνιακές Υποδομές)

Δυνατότητες και Ευκαιρίες	Προβλήματα και Περιορισμοί
Ευκαιρίες	Περιορισμοί
<ul style="list-style-type: none"> ❑ Εστίαση του ΕΣΠΑ και των χωρικών πολιτικών στο ρόλο των σημαντικών αστικών κέντρων. ❑ Δημιουργία κόμβου συνδυασμένων μεταφορών. ❑ Λειτουργία των υποδομών πρόσβασης στην περιοχή (Εγνατία Οδός και κάθετοι άξονες). ❑ Δημιουργία φωτοβολταϊκού πάρκου (ισχύος 200 MW) και εργοστασίου παραγωγής φωτοβολταϊκών συστημάτων στο Λιγνιτικό Κέντρο Δυτικής Μακεδονίας. ❑ Δυνατότητα αξιοποίησης νέων χρηματοδοτικών προγραμμάτων, μέσω και εργαλείων (ΣΔΙΤ, JESSICA, κ.λ.π.), καθώς και του Αναπτυξιακού Νόμου. ❑ Αυξανόμενη ευαισθητοποίηση πολιτών και φορέων σε θέματα περιβάλλοντος και κλιματικής αλλαγής. ❑ Ανάπτυξη εταιρικών σχημάτων με άλλους Δήμους και φορείς με σκοπό την αξιοποίηση αναπτυξιακών πόρων από την Επιτροπή των Ευρωπαϊκών Κοινοτήτων. ❑ Αξιοποίηση πόρων (εθνικών και Ε.Ε.) για δημιουργία και εκσυγχρονισμό περιβαλλοντικών υποδομών, καθώς και εφαρμογή συστημάτων περιβαλλοντικής διαχείρισης από τις επιχειρήσεις. ❑ Έμφαση του ΕΣΠΑ στη δημιουργία και ενίσχυση περιβαλλοντικών υποδομών και στην «Πράσινη» ανάπτυξη. ❑ Ολοκλήρωση των νέων ενεργειακών δικτύων σε εθνικό και διεθνές επίπεδο. 	<ul style="list-style-type: none"> ❑ Υστέρηση στην ανάπτυξη των συνδυασμένων μεταφορικών υποδομών (σιδηρόδρομοι, αεροδρόμιο). ❑ Καθυστέρηση ολοκλήρωσης των εκτελούμενων έργων μεταφορικής υποδομής ιδίως στη σύνδεση με Θεσσαλία και Νότια Ελλάδα. ❑ Η κάλυψη της αυξανόμενης ζήτησης για αστικές μεταφορές με μέσα ιδιωτικής χρήσεως και η περιορισμένη ανάπτυξη μαζικών μεταφορών. ❑ Μη έγκαιρη εφαρμογή Κοινοτικής περιβαλλοντικής νομοθεσίας στους τομείς γεωργίας και κτηνοτροφίας, διαχείρισης υδατικών πόρων, διαχείρισης υγρών και στερεών αποβλήτων, διαχείρισης προστατευόμενων περιοχών. ❑ Αδυναμία υλοποίησης έργων, λόγω της στενότητας πόρων και της οικονομικής κρίσης που διέπει τη χώρα. ❑ Υποβάθμιση της αισθητικής πολλών οικισμών του Δήμου και της εικόνας ως αποτέλεσμα της έντονης οικιστικής ανάπτυξης. ❑ Καθυστέρηση/περιορισμός στο σχεδιασμό και υλοποίηση έργων, λόγω της οικονομικής κρίσης και της στενότητας πόρων σε εθνικό επίπεδο. ❑ Περιορισμός των κρατικών πόρων, ιδιαίτερα μετά την επίκληση του μηχανισμού στήριξης του ΔΝΤ. ❑ Αυξημένες ανάγκες λόγω της συνένωσης των Δήμων στο πλαίσιο του προγράμματος ΚΑΛΛΙΚΡΑΤΗΣ και της ανάληψης νέων διευρυμένων αρμοδιοτήτων από τους νέους Δήμους.

ΘΕΜΑΤΙΚΟΣ ΤΟΜΕΑΣ: ΠΕΡΙΒΑΛΛΟΝ ΚΑΙ ΠΟΙΟΤΗΤΑ ΖΩΗΣ

Ενότητες: Φυσικό Περιβάλλον, Οικιστικό Περιβάλλον, Τεχνικές Υποδομές (Υποδομές Μεταφορών, Περιβαλλοντικές Υποδομές, Υποδομές Διαχείριση Υδάτινων Πόρων, Υποδομές Ενέργειας, Τηλεπικοινωνιακές Υποδομές)

Δυνατότητες και Ευκαιρίες

Προβλήματα και Περιορισμοί

Κρίσιμα Ζητήματα / Ανάγκες

- Παρεμβάσεις αναβάθμισης και ανάπλασης του αστικού ιστού.
- Διασφάλιση ελεύθερων χώρων και χώρων πρασίνου.
- Κατάρτιση Γενικού Πολεοδομικού Σχεδίου του νέου Δήμου Κοζάνης.
- Αντιμετώπιση του κυκλοφοριακού προβλήματος και βελτίωση των συνθηκών κυκλοφορίας.
- Ανάληψη πρωτοβουλιών για την υλοποίηση παρεμβάσεων αντιμετώπισης των προβλημάτων ρύπανσης.
- Περιβαλλοντική αποκατάσταση των εξαντλημένων ορυχείων.
- Δυνατότητα εφαρμογής Συστήματος Περιβαλλοντικής Διαχείρισης.
- Αξιοποίηση των υδάτινων πόρων της περιοχής.
- Βελτίωση των υποδομών αποχέτευσης.
- Αξιοποίηση της σχεδιαζόμενης μεγάλης επένδυσης σε ΑΠΕ

Πίνακας 46: SWOT Ανάλυση εξωτερικού περιβάλλοντος Δ. Κοζάνης - Θεματικός Τομέας: Κοινωνική Πολιτική, Παιδεία, Πολιτισμός & Αθλητισμός

ΘΕΜΑΤΙΚΟΣ ΤΟΜΕΑΣ: ΚΟΙΝΩΝΙΚΗ ΠΟΛΙΤΙΚΗ, ΠΑΙΔΕΙΑ, ΠΟΛΙΤΙΣΜΟΣ & ΑΘΛΗΤΙΣΜΟΣ	
Ενότητες: Δημογραφικά Χαρακτηριστικά, Κοινωνικές Υποδομές (Δομές Υγείας-Πρόνοιας, Υποδομές Εκπαίδευσης, Πολιτιστικές Υποδομές, Αθλητικές Υποδομές)	
Δυνατότητες και Ευκαιρίες	Προβλήματα και Περιορισμοί
Δυνατότητες	Προβλήματα
<ul style="list-style-type: none"> <input type="checkbox"/> Διαχρονική αύξηση του πληθυσμού σε όλες τις Δημοτικές Ενότητες. <input type="checkbox"/> Σταδιακή ενσωμάτωση οικονομικών μεταναστών. <input type="checkbox"/> Υγιή χαρακτηριστικά της πυραμίδας ηλικιών όσον αφορά στην κατά φύλο σύνθεση και στην ηλικιακή διάρθρωση του πληθυσμού όλων των Δημοτικών Ενοτήτων, πλην της Δ.Ε. Ελλησπόντου. <input type="checkbox"/> Επάρκεια υποδομών εκπαίδευσης και αθλητικών εγκαταστάσεων. <input type="checkbox"/> Παρουσία σχολών τριτοβάθμιας εκπαίδευσης (Πανεπιστήμιο Δυτικής Μακεδονίας, ΤΕΙ) και του Κέντρου Τεχνολογικής Έρευνας. <input type="checkbox"/> Σημαντικό πολιτισμικό απόθεμα και μεγάλος αριθμός πολιτιστικών συλλόγων με έντονη δραστηριότητα. <input type="checkbox"/> Ικανοποιητική νοσοκομειακή υποδομή και υποδομές πρόνοιας. <input type="checkbox"/> Ύπαρξη χώρων αρχαιολογικού ενδιαφέροντος (Αρχαιολογικός χώρος Αιανής). 	<ul style="list-style-type: none"> <input type="checkbox"/> Είσοδος και μόνιμη διαμονή πολύ μεγάλου αριθμού μεταναστών. <input type="checkbox"/> Χαμηλό επίπεδο εκπαίδευσης και κατάρτισης του υφιστάμενου εργατικού δυναμικού. <input type="checkbox"/> Ανάγκη αύξησης των υποδομών πρόνοιας σε πολλές Τοπικές Κοινότητες, πλην της Δημοτικής Κοινότητας Κοζάνης. <input type="checkbox"/> Σημαντική εξάρτηση των Δημοτικών Ενοτήτων στον τομέα της υγείας-πρόνοιας από την πόλη της Κοζάνης και της Πτολεμαΐδας. <input type="checkbox"/> Έλλειψη έργων ανάδειξης πολιτιστικών πόρων και δραστηριοτήτων/εκδηλώσεων. <input type="checkbox"/> Χαμηλός βαθμός εξωστρέφειας της δραστηριότητας των συλλογικών τοπικών φορέων. <input type="checkbox"/> Περιορισμένη προβολή των πολιτιστικών δραστηριοτήτων της πόλης. <input type="checkbox"/> Έλλειψη χώρων στέγασης των πολιτιστικών συλλογών της περιοχής. <input type="checkbox"/> Έλλειψεις στην ανάδειξη του ιστορικού κέντρου και της ιστορικής ταυτότητας της πόλης της Κοζάνης. <input type="checkbox"/> Σημειακές έλλειψεις σε αθλητικές υποδομές.
Ευκαιρίες	Περιορισμοί

ΘΕΜΑΤΙΚΟΣ ΤΟΜΕΑΣ: ΚΟΙΝΩΝΙΚΗ ΠΟΛΙΤΙΚΗ, ΠΑΙΔΕΙΑ, ΠΟΛΙΤΙΣΜΟΣ & ΑΘΛΗΤΙΣΜΟΣ

Ενότητες: Δημογραφικά Χαρακτηριστικά, Κοινωνικές Υποδομές (Δομές Υγείας-Πρόνοιας, Υποδομές Εκπαίδευσης, Πολιτιστικές Υποδομές, Αθλητικές Υποδομές)

Δυνατότητες και Ευκαιρίες

- ❑ Αυξανόμενη ζήτηση για ποιοτικότερα προϊόντα και υπηρεσίες.
- ❑ Δυνατότητα αξιοποίησης του αρχαιολογικού χώρου της αρχαίας Ελίμειας στη σημερινή Αιανή με την ανάδειξη του αρχαιολογικού μουσείου και τη δημιουργία πρόσθετων υποδομών για την προσέλκυση επισκεπτών.
- ❑ Ενδυνάμωση και προβολή των πολιτιστικών εκδηλώσεων για την αύξηση της επισκεψιμότητας της περιοχής.
- ❑ Σημαντική προτεραιότητα του ΕΣΠΑ, η ενίσχυση των λειτουργιών και της ποιότητας ζωής των αστικών κέντρων.
- ❑ Εστίαση των προσπάθειών των ΟΤΑ στην αναβάθμιση των αστικών και ημιαστικών περιοχών και στην ανάδειξη και προστασία της φυσιογνωμίας των οικισμών και του αρχιτεκτονικού πλούτου.
- ❑ Έμφαση του ΕΣΠΑ σε ζητήματα απασχόλησης και κοινωνικής ενσωμάτωσης.
- ❑ Ο προβλεπόμενος σχεδιασμός για την υλοποίηση δράσεων μέσα από τα Επιχειρησιακά Προγράμματα «Ανάπτυξη Ανθρώπινου Δυναμικού» και «Εκπαίδευση και Δια Βίου Μάθηση» και τα ΠΕΠ.
- ❑ Δυνατότητα αξιοποίησης νέων χρηματοδοτικών προγραμμάτων, μέσων και εργαλείων (ΣΔΙΤ, JESSICA) για την υλοποίηση δράσεων αστικής ανάπτυξης.

Προβλήματα και Περιορισμοί

- ❑ Ανεπαρκείς διαδικασίες συντονισμού πολιτικών και μέτρων απασχόλησης-κοινωνικής πολιτικής σε εθνικό, περιφερειακό και τοπικό επίπεδο.
- ❑ Πιθανότητα αποδυνάμωσης των τριτοβάθμιων εκπαιδευτικών ιδρυμάτων (Πανεπιστήμιο Μακεδονίας, ΤΕΙ).
- ❑ Περιορισμένοι πόροι και μέσα για την υποστήριξη υπερτοπικών πρωτοβουλιών.
- ❑ Περιορισμένη δυνατότητα συνέχισης και βελτίωσης των προγραμμάτων κοινωνικής παρέμβασης χωρίς κρατική και κοινοτική χρηματοδότηση.
- ❑ Περιορισμένες δυνατότητες υποστήριξης των διαδικασιών ενσωμάτωσης μεταναστών.
- ❑ Ανεπαρκής χρηματοδότηση των μεταφερόμενων στην Τ.Α. αρμοδιοτήτων στους τομείς πρόνοιας εκπαίδευσης και απασχόλησης.
- ❑ Καθυστερήση/περιορισμός στο σχεδιασμό και υλοποίηση έργων, λόγω της οικονομικής κρίσης και της στενότητας πόρων σε εθνικό επίπεδο.
- ❑ Αδυναμία υλοποίησης έργων, λόγω της οικονομικής κρίσης που διέπει τη χώρα.
- ❑ Πιθανότητα δημογραφικών αλλαγών, όπως μετακινήσεις πληθυσμών προς άλλα αστικά κέντρα της Περιφέρειας, προς άλλες περιοχές της χώρας ή του εξωτερικού, λόγω της οικονομικής ύφεσης.

Κρίσιμα Ζητήματα / Ανάγκες

ΘΕΜΑΤΙΚΟΣ ΤΟΜΕΑΣ: ΚΟΙΝΩΝΙΚΗ ΠΟΛΙΤΙΚΗ, ΠΑΙΔΕΙΑ, ΠΟΛΙΤΙΣΜΟΣ & ΑΘΛΗΤΙΣΜΟΣ

Ενότητες: Δημογραφικά Χαρακτηριστικά, Κοινωνικές Υποδομές (Δομές Υγείας-Πρόνοιας, Υποδομές Εκπαίδευσης, Πολιτιστικές Υποδομές, Αθλητικές Υποδομές)

Δυνατότητες και Ευκαιρίες**Προβλήματα και Περιορισμοί**

- Υλοποίηση έργων ανάδειξης του πολιτιστικού αποθέματος.
- Ορθή διαχείριση και προβολή των σημαντικών πολιτιστικών υποδομών και αξιόλογων πολιτιστικών δρώμενων.
- Ενίσχυση των υποδομών πρόνοιας και των κοινωνικών υπηρεσιών.
- Υλοποίηση σημειακών βελτιωτικών παρεμβάσεων σε αθλητικές υποδομές.
- Επέκταση κοινωνικών υποδομών για τη στήριξη των ευπαθών ομάδων του πληθυσμού.
- Αξιοποίηση των ιδρυμάτων της τριτοβάθμιας εκπαίδευσης.

Πίνακας 47: SWOT Ανάλυση εξωτερικού περιβάλλοντος Δ. Κοζάνης - Θεματικός Τομέας: Τοπική Οικονομία & Απασχόληση

ΘΕΜΑΤΙΚΟΣ ΤΟΜΕΑΣ: ΤΟΠΙΚΗ ΟΙΚΟΝΟΜΙΑ ΚΑΙ ΑΠΑΣΧΟΛΗΣΗ	
<i>Ενότητες: Απασχόληση-Ανεργία, Παραγωγικές Δραστηριότητες (Πρωτογενής-Δευτερογενής-Τριτογενής Τομέας)</i>	
Δυνατότητες και Ευκαιρίες	Προβλήματα και Περιορισμοί
Δυνατότητες	Προβλήματα
<ul style="list-style-type: none"> <input type="checkbox"/> Συνεχής αύξηση του ΑΕΠ (1995-2004). <input type="checkbox"/> Βασικοί δείκτες ευημερίας πολύ κοντά στον εθνικό μέσο όρο. <input type="checkbox"/> Σημαντική η συνεισφορά του ΑΕΠ του Νομού Κοζάνης στο ΑΕΠ της Περιφέρειας. <input type="checkbox"/> Σημαντική συμβολή της ΑΠΑ του δευτερογενούς τομέα παραγωγής του Νομού στη συνολική ΑΠΑ του ίδιου τομέα της Περιφέρειας. <input type="checkbox"/> Διαχρονική αύξηση της ΑΠΑ του τριτογενούς τομέα του Νομού. <input type="checkbox"/> Διαχρονική ενδυνάμωση του τριτογενούς τομέα του Νομού. <input type="checkbox"/> Μεγάλη εξειδίκευση στον τομέα της ενέργειας. <input type="checkbox"/> Κέντρο υπερτοπικού εμπορίου (διαδημοτικής και περιφερειακής εμβέλειας) <input type="checkbox"/> Εγγύτητα στην αγορά της Θεσσαλονίκης και πρόσβαση στις σημαντικές υποδομές της. <input type="checkbox"/> Δυναμικός ο ρόλος της ΖΕΠ Κοζάνης με δυνατότητες καθιέρωσης της ως υπερτοπικό κέντρο της Περιφέρειας Δυτικής Μακεδονίας. <input type="checkbox"/> Δυνατότητα αξιοποίησης του ΒΙΟΠΑ. <input type="checkbox"/> Σημαντικός αριθμός δομών στήριξης επιχειρηματικών δραστηριοτήτων. <input type="checkbox"/> Αύξανόμενος ρυθμός κατανόησης από τους επιχειρηματίες της συμβολής των Τεχνολογιών Πληροφορικής & Επικοινωνιών για τη βελτίωση της 	<ul style="list-style-type: none"> <input type="checkbox"/> Οικονομία με συγκριτικά μικρά μεγέθη επιχειρήσεων και χωρίς ιδιαίτερο δυναμισμό, γεγονός που τις καθιστά ευάλωτες στις μεταβολές του ανταγωνισμού και στο πλαίσιο της οικονομικής κρίσης που υφίσταται η χώρα σήμερα. <input type="checkbox"/> Έντονος βαθμός αστικοποίησης και τριτογενοποίησης των παραγωγικών δραστηριοτήτων σε βάρος των άλλων δύο παραγωγικών τομέων. <input type="checkbox"/> Μειωμένη εξαγωγική δραστηριότητα των επιχειρήσεων. <input type="checkbox"/> Έλλειψη καινοτόμων και σύγχρονων παραγωγικών δραστηριοτήτων. <input type="checkbox"/> Χαμηλό επίπεδο ανάπτυξης υπηρεσιών Έρευνας και Τεχνολογίας. <input type="checkbox"/> Μη ανεπτυγμένος ο τουριστικός κλάδος. <input type="checkbox"/> Φθίνουσα πορεία του πρωτογενή τομέα παραγωγής. <input type="checkbox"/> Καθυστερήσεις και προβλήματα σε βασικά έργα υποδομής. <input type="checkbox"/> Υπεροχή του μη οικονομικά ενεργού πληθυσμού έναντι του οικονομικά ενεργού. <input type="checkbox"/> Σημαντικό ποσοστό του πληθυσμού των Δημοτικών Ενοτήτων αποτελεί ο οικονομικά μη ενεργός πληθυσμός (~60%). <input type="checkbox"/> Μείωση του ποσοστού απασχολούμενων κατά τις δύο τελευταίες δεκαετίες (1991-2001). <input type="checkbox"/> Υψηλό ποσοστό ανεργίας σε όλες τις Δημοτικές Ενότητες (13%-23%), ιδιαίτερα των νέων και των γυναικών.

ΘΕΜΑΤΙΚΟΣ ΤΟΜΕΑΣ: ΤΟΠΙΚΗ ΟΙΚΟΝΟΜΙΑ ΚΑΙ ΑΠΑΣΧΟΛΗΣΗ*Ενότητες: Απασχόληση-Ανεργία, Παραγωγικές Δραστηριότητες (Πρωτογενής-Δευτερογενής-Τριτογενής Τομέας)***Δυνατότητες και Ευκαιρίες**

ανταγωνιστικότητάς τους.

Προβλήματα και Περιορισμοί

- Υψηλός βαθμός εξάρτησης της τοπικής οικονομίας από τις μεταποιητικές δραστηριότητες που σχετίζονται με τη ΔΕΗ.
- Χαμηλό πνεύμα επιχειρηματικότητας μεταξύ του παραγωγικού δυναμικού.
- Χαμηλό επίπεδο δημιουργίας και διάχυσης καινοτομικών δραστηριοτήτων και ενσωμάτωσης στην παραγωγική διαδικασία σύγχρονων μορφών επιχειρηματικής δράσης.
- Χαμηλός βαθμός προσέλκυσης ιδιωτικών κεφαλαίων και ανάληψης ιδιωτικών πρωτοβουλιών.
- Περιορισμένη προβολή της περιοχής (σε εθνικό και διεθνές επίπεδο), ως τόπου που συγκεντρώνει συγκριτικά πλεονεκτήματα για υλοποίηση επενδυτικών πρωτοβουλιών.

Ευκαιρίες

- Αξιοποίηση των πόρων της προγραμματικής περιόδου (2007-2013) και του νέου Αναπτυξιακού Νόμου στη βάση του νέου Στρατηγικού Σχεδίου Ανάπτυξης.
- Ανάπτυξη νέων μορφών ζήτησης στους τομείς της γεωργίας (π.χ. πιστοποιημένα ποιοτικά αγροτικά προϊόντα, παραδοσιακά και καινοτομικά τρόφιμα).
- Δημιουργία δομών για την προώθηση της καινοτομίας και της επιχειρηματικότητας, για τη δημιουργία τοπικού κεφαλαίου για την ισχυροποίηση των σχέσεων έρευνας και παραγωγής, κ.α.
- Προσέλκυση επενδυτών επιχειρηματιών.
- Βελτίωση της ανταγωνιστικότητας των ΜΜΕ με χρήση ΤΠΕ.

Περιορισμοί

- Ανάπτυξη ανταγωνιστικών αστικών και οικονομικών κέντρων τόσο κατά μήκος της Εγνατίας Οδού όσο και στις Βαλκανικές χώρες.
- Διαρροή εργατικού δυναμικού από τον πρωτογενή και δευτερογενή τομέα προς τον τριτογενή.
- Απελευθέρωση της αγοράς ενέργειας και μείωση του κρατικού προστατευτισμού.
- Απελευθέρωση των αγορών και των διεθνών ανταλλαγών η οποία δημιουργεί οξυμένο ανταγωνισμό σε μικρότερη του κράτους κλίμακα.
- Χαμηλή ανταγωνιστικότητα των ΜΜΕ και της τοπικής οικονομίας και καθυστέρηση στη χρήση ΤΠΕ.

ΘΕΜΑΤΙΚΟΣ ΤΟΜΕΑΣ: ΤΟΠΙΚΗ ΟΙΚΟΝΟΜΙΑ ΚΑΙ ΑΠΑΣΧΟΛΗΣΗ*Ενότητες: Απασχόληση-Ανεργία, Παραγωγικές Δραστηριότητες (Πρωτογενής-Δευτερογενής-Τριτογενής Τομέας)***Δυνατότητες και Ευκαιρίες**

- Διάδοση και προώθηση της ευρυζωνικότητας.
- Αξιοποίηση του ΕΣΠΑ για τη χρηματοδότηση των αναγκαίων έργων και υπηρεσιών.
- Αξιοποίηση των επενδυτικών ευκαιριών στην καινοτομία.
- Προβλεπόμενη αύξηση της ζήτησης για εναλλακτικές/ειδικές μορφές τουρισμού.
- Ανταγωνιστικά πλεονεκτήματα από τη χρήση σύγχρονων, συνδυασμένων συστημάτων μεταφορών .
- Σύζευξη αγροτικού τομέα με δευτερογενή και τριτογενή τομέα σε γεωργικά προϊόντα προστιθέμενης αξίας.
- Προτεραιότητα για τη χρήση ΑΠΕ από ΕΕ-επενδυτικές ευκαιρίες.
- Δυνατότητα αύξησης του εισοδήματος από την ανάπτυξη ειδικών μορφών τουρισμού.
- Αξιοποίηση των παρεχόμενων ευκαιριών του νέου Αναπτυξιακού Νόμου.
- Δυνατότητα αξιοποίησης νέων χρηματοδοτικών προγραμμάτων, μέσων και εργαλείων (ΣΔΙΤ, JESSICA, κ.λ.π.).
- Δημιουργία πάρκου φωτοβολταϊκού πάρκου (ισχύος 200 MW) και εργοστασίου παραγωγής φωτοβολταϊκών συστημάτων στο Λιγνιτικό Κέντρο Δυτικής Μακεδονίας.

Προβλήματα και Περιορισμοί

- Περιορισμένες δυνατότητες παρακολούθησης και αξιοποίησης των τεχνολογιών. εξελίξεων.
- Χαμηλός βαθμός ανάπτυξης ενδοπεριφερειακών και διαπεριφερειακών σχέσεων της Κοζάνης με την υπόλοιπη Περιφέρεια και τη χώρα με συνέπεια τη δυσκολία δημιουργίας αναπτυξιακών μηχανισμών στην πόλη.
- Τάσεις υποβάθμισης της αστικής δομής της πόλης από ανεξέλεγκτη διάχυση και μεταφορά επιχειρηματικών δραστηριοτήτων κατά μήκος των μεγάλων οδικών αξόνων, εκτός πόλης.
- Περιορισμένη διασύνδεση των ενεργητικών πολιτικών απασχόλησης με τις ανάγκες της αγοράς εργασίας.
- Αύξηση της ανεργίας λόγω της γενικευμένης οικονομικής κρίσης στη χώρα και του περιορισμού του μεγέθους του δημόσιου τομέα.
- Χειροτέρευση των προοπτικών ανάπτυξης της περιοχής, λόγω πιθανής εκροής πληθυσμού που οφείλεται στην γενικευμένη οικονομική ύφεση στην οποία βρίσκεται η χώρα.
- Αποχώρηση/παύση λειτουργίας επιχειρήσεων/δραστηριοτήτων λόγω πτώσης των κερδών ή αδυναμίας ανταπόκρισής στις υποχρεώσεις τους, στο πλαίσιο της οικονομικής ύφεσης της χώρας.

Κρίσιμα Ζητήματα / Ανάγκες

ΘΕΜΑΤΙΚΟΣ ΤΟΜΕΑΣ: ΤΟΠΙΚΗ ΟΙΚΟΝΟΜΙΑ ΚΑΙ ΑΠΑΣΧΟΛΗΣΗ*Ενότητες: Απασχόληση-Ανεργία, Παραγωγικές Δραστηριότητες (Πρωτογενής-Δευτερογενής-Τριτογενής Τομέας)***Δυνατότητες και Ευκαιρίες****Προβλήματα και Περιορισμοί**

- ❑ Υποστήριξη της απασχόλησης και της επιχειρηματικότητας, ιδιαίτερα για τις ευαίσθητες ομάδες πληθυσμού (γυναίκες, νέοι).
- ❑ Ανάληψη δράσεων για την «απεξάρτηση» της τοπικής απασχόλησης από τις παραδοσιακές και φθίνουσες πλέον μεταποιητικές δραστηριότητες.
- ❑ Ανάληψη πρωτοβουλιών στήριξης επιχειρηματικών-παραγωγικών δραστηριοτήτων για την ανάπτυξη δραστηριοτήτων παραγωγής, τυποποίησης και εμπορίας αγαθών ποιότητας και ιδιαίτερης τοπικής σημασίας, καθώς και επιχειρηματικής κατάρτισης.
- ❑ Ενίσχυση της ανάπτυξης νέων μορφών αστικού τουρισμού και εναλλακτικού/ειδικών μορφών τουρισμού (οικολογικού, συνεδριακού, θρησκευτικού, αθλητικού, κλπ).
- ❑ Δημιουργία αναπτυξιακού πόλου στην παραλίμνια περιοχή της λίμνης Πολυφύτου.
- ❑ Ενίσχυση του ρόλου των δομών στήριξης της επιχειρηματικής δραστηριότητας (ΒΙΟΠΑ).
- ❑ Προώθηση δράσεων σύνδεσης της τεχνολογίας με την επιχειρηματικότητα και ενσωμάτωσης της καινοτομίας στις παραγωγικές δραστηριότητες.
- ❑ Προβολή και προώθηση της πόλης της Κοζάνης ως διοικητικού και εμπορικού κέντρου.
- ❑ Ανάληψη πρωτοβουλιών για την προσέλκυση ιδιωτικών κεφαλαίων και την ανάπτυξη ιδιωτικών πρωτοβουλιών.
- ❑ Αξιοποίηση του Άξονα της Εγνατίας Οδού για την ανάπτυξη της επιχειρηματικότητας.
- ❑ Συνεργασία με ΑΕΙ-ΤΕΙ για την ενίσχυση της επιχειρηματικής δραστηριότητας.

Πίνακας 48: SWOT Ανάλυση εξωτερικού περιβάλλοντος Δ. Κοζάνης - Θεματικός Τομέας: Εξυπηρέτηση Πολιτών / Κρατικές Αρμοδιότητες

ΘΕΜΑΤΙΚΟΣ ΤΟΜΕΑΣ: ΕΞΥΠΗΡΕΤΗΣΗ ΠΟΛΙΤΩΝ / ΚΡΑΤΙΚΕΣ ΑΡΜΟΔΙΟΤΗΤΕΣ	
Δυνατότητες και Ευκαιρίες	Προβλήματα και Περιορισμοί
Δυνατότητες	Προβλήματα
<ul style="list-style-type: none"> <input type="checkbox"/> Συνεχής βελτίωση παρεχόμενων υπηρεσιών μέσω της αξιοποίησης νέων τεχνολογιών. <input type="checkbox"/> Επιτάχυνση ρυθμού εξυπηρέτησης υποθέσεων αστικής κατάστασης δημοτών με την αξιοποίηση ρυθμίσεων απλούστευσης διαδικασιών στις συναλλαγές κράτους – πολίτη. <input type="checkbox"/> Αξιοποίηση έμπειρου ανθρώπινου δυναμικού μέσω της συνεχούς εκπαίδευσης και της εισαγωγής σύγχρονων υποστηρικτικών εφαρμογών. <input type="checkbox"/> Ικανή εμπειρία ανάπτυξης εφαρμογών διαδικτύου για την εξυπηρέτηση των πολιτών. <input type="checkbox"/> Ικανοποιητική παροχή υπηρεσιών προς τους Δημότες από τη Δ/ση Δημοτικής Αστυνομίας. <input type="checkbox"/> Πλήρης άσκηση των προβλεπόμενων από τον ΟΕΥ αρμοδιοτήτων της Δ/σης Δημοτικής Αστυνομίας. <input type="checkbox"/> Ικανοποιητική ποιότητα παρεχόμενων υπηρεσιών προς τους Δημότες από το ΚΕΠ. 	<ul style="list-style-type: none"> <input type="checkbox"/> Έλλειψη μηχανισμού υποδοχής απημάτων -ερωτημάτων – παραπόνων – υποδείξεων δημοτών. <input type="checkbox"/> Χαμηλός βαθμός εισαγωγής σύγχρονων υποστηρικτικών συστημάτων και εφαρμογών. <input type="checkbox"/> Δυσκολίες επικοινωνίας και συντονισμού με τις υπηρεσίες του Δημοσίου αλλά σε ορισμένες περιπτώσεις και του ίδιου του Δήμου. <input type="checkbox"/> Μη ικανοποιητική ενημέρωση των πολιτών αναφορικά με το ρόλο της Δημοτικής Αστυνομίας και τις ασκούμενες αρμοδιότητές της. <input type="checkbox"/> Ανεπάρκεια κτιριακής υποδομής, στελέχωσης και εξοπλισμού της Δ/σης Δημοτικής Αστυνομίας. Έλλειψη ολοκληρωμένου αρχείου οχημάτων.
Ευκαιρίες	Περιορισμοί
<ul style="list-style-type: none"> <input type="checkbox"/> Έμφαση μέσω του ΕΣΠΑ στην υποστήριξη της διοικητικής αλλαγής και του εκσυγχρονισμού των μεθόδων εξυπηρέτησης πολιτών. <input type="checkbox"/> Σημαντικές δυνατότητες χρηματοδότησης έργων οργάνωσης – πληροφορικής και επικοινωνιών μέσω των πόρων του ΕΠ Ψηφιακή Σύγκλιση. <input type="checkbox"/> Σημαντική και επιταχυνόμενη αύξηση των πολιτών που αξιοποιούν τις τεχνολογικές δυνατότητες ηλεκτρονικών συναλλαγών. 	<ul style="list-style-type: none"> <input type="checkbox"/> Ανελαστικές υπηρεσιακές δομές . <input type="checkbox"/> Έλλειψη τεχνογνωσίας σε σύγχρονες μεθόδους οργάνωσης και διοίκησης. <input type="checkbox"/> Περιορισμένες δυνατότητες συνεχούς εκπαίδευσης και επιμόρφωσης ανθρώπινου δυναμικού. <input type="checkbox"/> Αδυναμίες θεσμικού πλαισίου ηλεκτρονικών συναλλαγών.

ΘΕΜΑΤΙΚΟΣ ΤΟΜΕΑΣ: ΕΞΥΠΗΡΕΤΗΣΗ ΠΟΛΙΤΩΝ / ΚΡΑΤΙΚΕΣ ΑΡΜΟΔΙΟΤΗΤΕΣ**Δυνατότητες και Ευκαιρίες**

- Επέκταση και διαρκής αναβάθμιση των υποδομών επικοινωνιών.
- Δυνατότητες βελτίωσης της ποιότητας των παρεχόμενων υπηρεσιών του ΚΕΠ με την αξιοποίηση των εργαλείων και μέσων ΤΠΕ.
- Η εξέλιξη των ΚΕΠ σε ολοκληρωμένα one stop shops.

Προβλήματα και Περιορισμοί**Κρίσιμα Ζητήματα / Ανάγκες**

- Βελτίωση ποιότητας παρεχόμενων υπηρεσιών.
- Ενσωμάτωση και αξιοποίηση τεχνολογικών δυνατοτήτων.
- Εκπαίδευση – εξειδίκευση προσωπικού.
- Ενίσχυση με εξειδικευμένο προσωπικό κρίσιμων θέσεων για την εξυπηρέτηση των δημοτών.
- Βελτίωση συστήματος και μεθόδων πληροφόρησης των δημοτών.
- Αξιοποίηση του ανθρώπινου δυναμικού όπως προέκυψε μετά την εφαρμογή του Ν. 3852/2010 «Πρόγραμμα ΚΑΛΛΙΚΡΑΤΗΣ».

3.1.2 Κρίσιμα Ζητήματα Τοπικής Ανάπτυξης

Στη συνέχεια παρουσιάζονται τα κρίσιμα ζητήματα τοπικής ανάπτυξης για το Δήμο Κοζάνης, όπως αυτά τελικά προέκυψαν από την αξιολόγηση του εξωτερικού περιβάλλοντος του Δήμου με τη μέθοδο της SWOT ανάλυσης.

ΘΕΜΑΤΙΚΟΣ ΤΟΜΕΑΣ: ΠΕΡΙΒΑΛΛΟΝ ΚΑΙ ΠΟΙΟΤΗΤΑ ΖΩΗΣ

- Παρεμβάσεις αναβάθμισης και ανάπλασης του αστικού ιστού.
- Διασφάλιση ελεύθερων χώρων και χώρων πρασίνου.
- Κατάρτιση Γενικού Πολεοδομικού Σχεδίου του νέου Δήμου Κοζάνης.
- Αντιμετώπιση του κυκλοφοριακού προβλήματος και βελτίωση των συνθηκών κυκλοφορίας.
- Ανάληψη πρωτοβουλιών για την υλοποίηση παρεμβάσεων αντιμετώπισης των προβλημάτων ρύπανσης.
- Περιβαλλοντική αποκατάσταση των εξαντλημένων ορυχείων.
- Δυνατότητα εφαρμογής Συστήματος Περιβαλλοντικής Διαχείρισης.
- Αξιοποίηση των υδάτινων πόρων της περιοχής.
- Βελτίωση των υποδομών αποχέτευσης.

ΘΕΜΑΤΙΚΟΣ ΤΟΜΕΑΣ: ΚΟΙΝΩΝΙΚΗ ΠΟΛΙΤΙΚΗ, ΠΑΙΔΕΙΑ, ΠΟΛΙΤΙΣΜΟΣ ΚΑΙ ΑΘΛΗΤΙΣΜΟΣ

- Υλοποίηση έργων ανάδειξης του πολιτιστικού αποθέματος.
- Ορθή διαχείριση και προβολή των σημαντικών πολιτιστικών υποδομών και αξιόλογων πολιτιστικών δρώμενων.
- Ενίσχυση των υποδομών πρόνοιας και των κοινωνικών υπηρεσιών.
- Υλοποίηση σημειακών βελτιωτικών παρεμβάσεων σε αθλητικές υποδομές.
- Επέκταση κοινωνικών υποδομών για τη στήριξη των ευπαθών ομάδων του πληθυσμού.

ΘΕΜΑΤΙΚΟΣ ΤΟΜΕΑΣ: ΤΟΠΙΚΗ ΟΙΚΟΝΟΜΙΑ ΚΑΙ ΑΠΑΣΧΟΛΗΣΗ

- Ανάληψη δράσεων για την «απεξάρτηση» της τοπικής απασχόλησης από τις παραδοσιακές και φθίνουσες πλέον μεταποιητικές δραστηριότητες.
- Ανάληψη πρωτοβουλιών στήριξης επιχειρηματικών-παραγωγικών δραστηριοτήτων για την ανάπτυξη δραστηριοτήτων παραγωγής, τυποποίησης και εμπορίας αγαθών ποιότητας και ιδιαίτερης τοπικής σημασίας, καθώς και επιχειρηματικής κατάρτισης.
- Ενίσχυση της ανάπτυξης νέων μορφών αστικού τουρισμού και εναλλακτικού/ειδικών μορφών τουρισμού (οικολογικού, συνεδριακού, θρησκευτικού, αθλητικού, κλπ).

Α' ΦΑΣΗ: ΣΤΡΑΤΗΓΙΚΟΣ ΣΧΕΔΙΑΣΜΟΣ (ΥΦΙΣΤΑΜΕΝΗ ΚΑΤΑΣΤΑΣΗ – ΣΤΡΑΤΗΓΙΚΗ ΔΗΜΟΥ ΚΟΖΑΝΗΣ)

- Δημιουργία αναπτυξιακού πόλου στην παραλίμνια περιοχή της λίμνης Πολυφύτου.
- Ενίσχυση του ρόλου των δομών στήριξης της επιχειρηματικής δραστηριότητας (ΒΙΠΕ, ΒΙΟΠΑ).
- Προώθηση δράσεων σύνδεσης της τεχνολογίας με την επιχειρηματικότητα και ενσωμάτωσης της καινοτομίας στις παραγωγικές δραστηριότητες.
- Προβολή και προώθηση της πόλης της Κοζάνης ως διοικητικού και εμπορικού κέντρου.
- Ανάλυση πρωτοβουλιών για την προσέλκυση ιδιωτικών κεφαλαίων και την ανάπτυξη ιδιωτικών πρωτοβουλιών.
- Αξιοποίηση του Άξονα της Εγνατίας Οδού για την ανάπτυξη της επιχειρηματικότητας.
- Συνεργασία με ΑΕΙ-ΤΕΙ για την ενίσχυση της επιχειρηματικής δραστηριότητας.

ΘΕΜΑΤΙΚΟΣ ΤΟΜΕΑΣ: ΕΞΥΠΗΡΕΤΗΣΗ ΠΟΛΙΤΩΝ / ΚΡΑΤΙΚΕΣ ΑΡΜΟΔΙΟΤΗΤΕΣ

- Βελτίωση ποιότητας παρεχόμενων υπηρεσιών.
- Ενσωμάτωση και αξιοποίηση τεχνολογικών δυνατοτήτων.
- Εκπαίδευση - εξειδίκευση προσωπικού.
- Ενίσχυση με εξειδικευμένο προσωπικό κρίσιμων θέσεων για την εξυπηρέτηση των δημοτών.
- Βελτίωση συστήματος και μεθόδων πληροφόρησης των δημοτών.
- Αξιοποίηση του ανθρώπινου δυναμικού όπως προέκυψε μετά την εφαρμογή του Ν. 3852/2010 «Πρόγραμμα ΚΑΛΛΙΚΡΑΤΗΣ».

3.2 ΑΞΙΟΛΟΓΗΣΗ ΤΟΥ ΕΣΩΤΕΡΙΚΟΥ ΠΕΡΙΒΑΛΛΟΝΤΟΣ – ΕΝΤΟΠΙΣΜΟΣ ΚΡΙΣΙΜΩΝ ΖΗΤΗΜΑΤΩΝ ΕΣΩΤΕΡΙΚΗΣ ΑΝΑΠΤΥΞΗΣ

3.2.1 Αξιολόγηση Εσωτερικού Περιβάλλοντος (S.W.O.T. Ανάλυση)

Πίνακας 49: SWOT Ανάλυση εσωτερικού περιβάλλοντος Δ. Κοζάνης - Οργανωτική Μονάδα/Λειτουργική Περιοχή: Τεχνικές & Πολεοδομικές Υπηρεσίες

ΟΡΓΑΝΩΤΙΚΗ ΜΟΝΑΔΑ / ΛΕΙΤΟΥΡΓΙΚΗ ΠΕΡΙΟΧΗ: ΤΕΧΝΙΚΕΣ ΚΑΙ ΠΟΛΕΟΔΟΜΙΚΕΣ ΥΠΗΡΕΣΙΕΣ		
<i>Διεύθυνση Τεχνικών Υπηρεσιών, Διεύθυνση Πολεοδομίας</i>		
Θέματα Εσωτερικής Ανάπτυξης	Δυνατότητες και Ευκαιρίες	Προβλήματα και Περιορισμοί
	Δυνατότητες	Προβλήματα
Λειτουργία (Δραστηριότητες & Διαδικασίες)	<ul style="list-style-type: none"> <input type="checkbox"/> Σχετικά ικανοποιητική ανταπόκριση των παρεχόμενων υπηρεσιών της Δ/σης Πολεοδομίας στις ανάγκες των Δημοτών. <input type="checkbox"/> Αποτελεσματική διεκπεραίωση διαδικασιών επιβλεψης έργων από τη Δ/ση Τεχνικών Υπηρεσιών. <input type="checkbox"/> Άσκηση όλων των προβλεπόμενων δραστηριοτήτων που αφορούν στην υλοποίηση τεχνικών έργων της Δ/σης Τεχνικών Υπηρεσιών. <input type="checkbox"/> Μεγάλη εμπειρία σε θέματα επιβλεψης έργων του Τμήματος Μελετών & Εκτέλεσης Έργων της Δ/σης Τεχνικών Υπηρεσιών. <input type="checkbox"/> Ικανοποιητική ανταπόκριση των παρεχόμενων υπηρεσιών του Τμήματος Εκτέλεσης Έργων της Δ/σης Τεχνικών Υπηρεσιών στις ανάγκες των Δημοτών. <input type="checkbox"/> Ικανοποιητική ανταπόκριση του Τμήματος Η/Μ Έργων-Η/Φ- 	<ul style="list-style-type: none"> <input type="checkbox"/> Καυστέρηση της Δ/σης Πολεοδομίας στη διεκπεραίωση συγκεκριμένων διαδικασιών (π.χ. διαδικασίες αυθαίρετων κτισμάτων). <input type="checkbox"/> Αδυναμία τήρησης αρχείου και διαχείρισης της πληροφορίας από το Δ/ση Πολεοδομίας. <input type="checkbox"/> Μερική ανταπόκριση της Δ/σης Τεχνικών Υπηρεσιών στις ανάγκες των δημοτών. <input type="checkbox"/> Μη συστηματική παρακολούθηση των αιτημάτων των δημοτών. <input type="checkbox"/> Αδυναμία στην παραγωγή τεχνικών μελετών από τη Δ/ση Τεχνικών Υπηρεσιών. <input type="checkbox"/> Βελτίωση της δυνατότητας της Δ/σης Τεχνικών Υπηρεσιών

ΟΡΓΑΝΩΤΙΚΗ ΜΟΝΑΔΑ / ΛΕΙΤΟΥΡΓΙΚΗ ΠΕΡΙΟΧΗ: ΤΕΧΝΙΚΕΣ ΚΑΙ ΠΟΛΕΟΔΟΜΙΚΕΣ ΥΠΗΡΕΣΙΕΣ*Διεύθυνση Τεχνικών Υπηρεσιών, Διεύθυνση Πολεοδομίας*

Θέματα Εσωτερικής Ανάπτυξης	Δυνατότητες και Ευκαιρίες	Προβλήματα και Περιορισμοί
	<p>Συγκοινωνιών-Αδειοδοτήσεων στις ανάγκες των Δημωτών.</p> <ul style="list-style-type: none"> ❑ Πολύ καλή γνώση του θεσμικού πλαισίου παραγωγής και υλοποίησης τεχνικών έργων. 	<p>στην παρακολούθηση και επίβλεψη των εργασιών που εκτελούν οι Οργανισμοί Κοινής Ωφέλειας.</p> <ul style="list-style-type: none"> ❑ Μη ικανοποιητική η υλοποίηση έργων με αυτεπιστασία εξαιτίας της έλλειψης εργατοτεχνικού προσωπικού. ❑ Μη τήρηση των προβλεπόμενων διαδικασιών στην παραλαβή των έργων που υλοποιούνται με αυτεπιστασία. ❑ Μη συστηματική παρακολούθηση και τήρηση του αρχείου της Δ/σης Τεχνικών Υπηρεσιών. ❑ Μη τακτική και αποτελεσματική τήρηση του αρχείου των Τμημάτων Μελετών και Εκτέλεσης Έργων της Δ/σης Τεχνικών Υπηρεσιών.
	<p style="text-align: center;">Ευκαιρίες</p> <ul style="list-style-type: none"> ❑ Αξιοποίηση δυνατοτήτων χρηματοδότησης έργων αναδιοργάνωσης μέσω των προγραμμάτων Ψηφιακής Σύγκλισης και Αναβάθμισης δημόσιας διοίκησης. ❑ Εφαρμογή συστήματος Διοίκησης Ολικής Ποιότητας το οποίο μπορεί να συμβάλει στη βελτιστοποίηση των διαδικασιών για την καλύτερη λειτουργία των υπηρεσιών. ❑ Αξιοποίηση των ΤΠΕ για την διεύρυνση των υπηρεσιών ηλεκτρονικής διακυβέρνησης και την καθιέρωση των ψηφιακών συναλλαγών. ❑ Δυνατότητα προώθησης του αναπτυξιακού ρόλου του Δήμου μέσω ολοκληρωμένων παρεμβάσεων ευρείας κλίμακας στην ευρύτερη 	<p style="text-align: center;">Περιορισμοί</p> <ul style="list-style-type: none"> ❑ Η αργή ενσωμάτωση συστημάτων παρακολούθησης έργων και απήσεων από την υπηρεσία. ❑ Οι αδυναμίες στοχοθεσίας, παρακολούθησης και μέτρησης των αποτελεσμάτων και αξιολόγησης της απόδοσης και της ποιότητας των παρεχόμενων υπηρεσιών από τους οργανισμούς της Δημόσιας Διοίκησης. ❑ Αδυναμία εξασφάλισης των αναγκαίων προϋποθέσεων (θεσμικών, οργανωτικών, στελέχωσης, κλπ.) για την πλήρη αξιοποίηση των ΤΠΕ για την ανάπτυξη υπηρεσιών ηλεκτρονικής διακυβέρνησης.

ΟΡΓΑΝΩΤΙΚΗ ΜΟΝΑΔΑ / ΛΕΙΤΟΥΡΓΙΚΗ ΠΕΡΙΟΧΗ: ΤΕΧΝΙΚΕΣ ΚΑΙ ΠΟΛΕΟΔΟΜΙΚΕΣ ΥΠΗΡΕΣΙΕΣ*Διεύθυνση Τεχνικών Υπηρεσιών, Διεύθυνση Πολεοδομίας*

Θέματα Εσωτερικής Ανάπτυξης	Δυνατότητες και Ευκαιρίες	Προβλήματα και Περιορισμοί
	<p>περιοχή.</p> <ul style="list-style-type: none"> <input type="checkbox"/> Αξιοποίηση του ανθρώπινου δυναμικού των υπηρεσιών των Δημοτικών Ενοτήτων/ Τοπικών Κοινοτήτων <input type="checkbox"/> Η ενσωμάτωση του προγράμματος απασχόλησης για έργα με τη μέθοδο της αυτεπιστασίας <input type="checkbox"/> Η αλλαγή του πλαισίου έκδοσης των πολεοδομικών αδειών. 	<ul style="list-style-type: none"> <input type="checkbox"/> Προσαρμογή διαδικασιών εκπόνησης τεχνικών μελετών στο νέο θεσμικό πλαίσιο.
Οργάνωση Συνεργασίες /	<p style="text-align: center;">Δυνατότητες</p> <ul style="list-style-type: none"> <input type="checkbox"/> Πλήρης άσκηση των προβλεπόμενων από τον νέο ΟΕΥ αρμοδιοτήτων και υπηρεσιών της Δ/σης Τεχνικών Υπηρεσιών και της Δ/σης Πολεοδομίας. <input type="checkbox"/> Καλή συνεργασία της Δ/σης Πολεοδομίας με επιμέρους Τμήματα και Γραφεία άλλων Δ/σεων του Δήμου. <input type="checkbox"/> Ικανοποιητικός συντονισμός του Τμήματος Συντήρησης & Λειτουργικής Αναβάθμισης της Δ/σης Τεχνικών Υπηρεσιών με τις άλλες υπηρεσίες του Δήμου και απουσία επικάλυψης αρμοδιοτήτων/ δραστηριοτήτων. <input type="checkbox"/> Πολύ καλός συντονισμός των Τμημάτων Μελετών και Εκτέλεσης Έργων της Δ/σης Τεχνικών Υπηρεσιών με τις άλλες υπηρεσίες του Δήμου. <input type="checkbox"/> Καλή συνεργασία με τις αποκεντρωμένες υπηρεσίες του Δήμου. 	<p style="text-align: center;">Προβλήματα</p> <ul style="list-style-type: none"> <input type="checkbox"/> Ανάγκη καλύτερου συντονισμού των Τμημάτων της Δ/σης Τεχνικών Υπηρεσιών με τις Οικονομικές Υπηρεσίες. <input type="checkbox"/> Ανάγκη καλύτερης παρακολούθησης και εκτέλεσης του τεχνικού προγράμματος, για τη διενέργεια δημοπρασιών και την τήρηση ηλεκτρονικού αρχείου.
	Ευκαιρίες	Περιορισμοί

ΟΡΓΑΝΩΤΙΚΗ ΜΟΝΑΔΑ / ΛΕΙΤΟΥΡΓΙΚΗ ΠΕΡΙΟΧΗ: ΤΕΧΝΙΚΕΣ ΚΑΙ ΠΟΛΕΟΔΟΜΙΚΕΣ ΥΠΗΡΕΣΙΕΣ*Διεύθυνση Τεχνικών Υπηρεσιών, Διεύθυνση Πολεοδομίας*

Θέματα Εσωτερικής Ανάπτυξης	Δυνατότητες και Ευκαιρίες	Προβλήματα και Περιορισμοί
	<ul style="list-style-type: none"> ❑ Αξιοποίηση νέων τεχνολογιών για άμεση επικοινωνία και συνεργασίες. ❑ Η δυνατότητα αξιοποίησης των ΕΠ Ψηφιακή Σύγκλιση και Αναβάθμιση της Δημόσιας Διοίκησης. 	<ul style="list-style-type: none"> ❑ Το κανονιστικό πλαίσιο της Δημόσιας Διοίκησης που χαρακτηρίζεται από σοβαρές δυσλεπουργίες λόγω της πολυπλοκότητας των διαδικασιών, κυρίως σε ό,τι αφορά στις συναλλαγές των δημοσίων υπηρεσιών με τους πολίτες και τις επιχειρήσεις. ❑ Καθιερωμένες πρακτικές περιστασιακής και περιπτωσιακής εισαγωγής ρυθμίσεων στη Δημόσια Διοίκηση, χωρίς ολιστική προσέγγιση και ολοκληρωμένο πρόγραμμα μεταρρύθμισης. ❑ Η απουσία οργάνωσης σε θέσεις εργασίας, καθηκοντολογίου και περιγραφών εργασίας για τους οργανισμούς της Δημόσιας Διοίκησης.
Ανθρ. Δυναμικό / Υλικοτεχνική Υποδομή	<p style="text-align: center;">Δυνατότητες</p> <ul style="list-style-type: none"> ❑ Αριθμητική επάρκεια ανθρώπινου δυναμικού, δεδομένου ότι η οικοδομική δραστηριότητα έχει μειωθεί σημαντικά. ❑ Πολύ υψηλού μορφωτικού επιπέδου ανθρώπινο δυναμικό στη Δ/νση Πολεοδομίας. ❑ Σχετική επάρκεια του ανθρώπινου δυναμικού της Δ/νσης Τεχνικών Υπηρεσιών, πλην του εργατοτεχνικού προσωπικού. ❑ Επάρκεια μηχανημάτων στο Τμήμα Η/Μ Έργων-Η/Φ-Συγκοινωνιών-Αδειοδοτήσεων της Δ/νσης Τεχνικών Υπηρεσιών. ❑ Επάρκεια υλικοτεχνικού εξοπλισμού στο Τμήμα Η/Μ Έργων-Η/Φ- 	<p style="text-align: center;">Προβλήματα</p> <ul style="list-style-type: none"> ❑ Ανάγκη αναβάθμισης συστημάτων Η/Υ (hardware, software) της Δ/νσης Πολεοδομίας. ❑ Ανάγκη εκπαίδευσης – επιμόρφωσης του προσωπικού της Δ/νσης Πολεοδομίας. ❑ Ανεπαρκείς και μη κατάλληλες κτιριακές εγκαταστάσεις για τη Δ/νση Πολεοδομίας, δεδομένης της μετάταξης προσωπικού από την Ν.Α Κοζάνης. ❑ Ανεπαρκείς υποδομές για τα έργα συντήρησης-αυτεπιστασίας.

ΟΡΓΑΝΩΤΙΚΗ ΜΟΝΑΔΑ / ΛΕΙΤΟΥΡΓΙΚΗ ΠΕΡΙΟΧΗ: ΤΕΧΝΙΚΕΣ ΚΑΙ ΠΟΛΕΟΔΟΜΙΚΕΣ ΥΠΗΡΕΣΙΕΣ*Διεύθυνση Τεχνικών Υπηρεσιών, Διεύθυνση Πολεοδομίας*

Θέματα Εσωτερικής Ανάπτυξης	Δυνατότητες και Ευκαιρίες	Προβλήματα και Περιορισμοί
	<p>Συγκοινωνιών-Αδειοδοτήσεων της Δ/σης Τεχνικών Υπηρεσιών.</p> <ul style="list-style-type: none"> ❑ Εμπειρία και τεχνογνωσία του μόνιμου προσωπικού του Τμήματος Συντήρησης & Λειτουργικής Αναβάθμισης της Δ/σης Τεχνικών Υπηρεσιών ❑ Αξιοποίηση του υφιστάμενου δυναμικού των αποκεντρωμένων υπηρεσιών των Δήμου. 	<ul style="list-style-type: none"> ❑ Ανάγκη ενίσχυσης του εργατοτεχνικού προσωπικού των Τμημάτων της Δ/σης Τεχνικών Υπηρεσιών. ❑ Ανάγκη επιμόρφωσης του προσωπικού των διαφόρων Τμημάτων της Δ/σης Τεχνικών Υπηρεσιών σε συναφή με το Τμήμα θέματα. ❑ Ανεπάρκεια εξοπλισμού/μηχανημάτων/οχημάτων της Δ/σης Τεχνικών Υπηρεσιών και ανάγκη ενίσχυσης και καλύτερης συντήρησής τους. ❑ Ανάγκη οργάνωσης αποθηκών εξοπλισμού και υλικών. ❑ Ανάγκη ενίσχυσης του προσωπικού του Τμήματος Η/Μ Έργων-Η/Φ-Συγκοινωνιών-Αδειοδοτήσεων της Δ/σης Τεχνικών Υπηρεσιών. ❑ Έλλειψη οχημάτων μεταφοράς προσωπικού του Τμήματος Συντήρησης & Λειτουργικής Αναβάθμισης της Δ/σης Τεχνικών Υπηρεσιών. ❑ Ανεπαρκής υλικοτεχνικός εξοπλισμός (S/W και H/W) των Τμημάτων Μελετών και Εκτέλεσης Έργων της Δ/σης Τεχνικών Υπηρεσιών. ❑ Ανάγκη αξιοποίησης των κτιριακών εγκαταστάσεων των Δημοτικών και Τοπικών Κοινοτήτων.
	Ευκαιρίες	Περιορισμοί
	<ul style="list-style-type: none"> ❑ Προβλέψεις για ενίσχυση της υλικοτεχνικής υποδομής μέσω των 	<ul style="list-style-type: none"> ❑ Ανεπαρκής σύνδεση της προσφερόμενης εκπαίδευσης και

ΟΡΓΑΝΩΤΙΚΗ ΜΟΝΑΔΑ / ΛΕΙΤΟΥΡΓΙΚΗ ΠΕΡΙΟΧΗ: ΤΕΧΝΙΚΕΣ ΚΑΙ ΠΟΛΕΟΔΟΜΙΚΕΣ ΥΠΗΡΕΣΙΕΣ*Διεύθυνση Τεχνικών Υπηρεσιών, Διεύθυνση Πολεοδομίας*

Θέματα Εσωτερικής Ανάπτυξης	Δυνατότητες και Ευκαιρίες	Προβλήματα και Περιορισμοί
	<p>δράσεων αναβάθμισης της δημόσιας διοίκησης (ΕΣΠΑ).</p> <ul style="list-style-type: none"> ❑ Ωρίμανση συνθηκών για την από απόσταση εξυπηρέτηση των δημοτών. ❑ Δυνατότητες ενίσχυσης της πολιτικής ανάπτυξης ανθρωπίνων πόρων διαμέσου του ΕΠ «Διοικητική Μεταρρύθμιση 2007-2013». ❑ Παροχή δυνατοτήτων κάλυψης των αναγκών στελέχωσης με σύγχρονες ειδικότητες διαμέσου του νέου κλαδολογίου. ❑ Νέα προγράμματα διοίκησης ανθρώπινου δυναμικού και στοχοθεσίας. ❑ Οι δυνατότητες και ευκαιρίες εκπαίδευσης των στελεχών της Δημόσιας Διοίκησης που παρέχονται διαμέσου της προγραμματικής σύμβασης μεταξύ ΥΠΕΣΔΔΑ-ΕΚΔΔΑ-ΑΔΕΔΥ σκοπός της οποίας είναι η ενδυνάμωση του ανθρώπινου δυναμικού μέσα από την υλοποίηση ολοκληρωμένων προγραμμάτων επιμόρφωσης. 	<p>επιμόρφωσης με τις πραγματικές ανάγκες στο επίπεδο του δημόσιου οργανισμού και στο ατομικό επίπεδο του υπαλλήλου.</p> <ul style="list-style-type: none"> ❑ Δημοσιονομική κρίση – Εφαρμογή νέου / δυσμενέστερου καθεστώτος στις προσλήψεις. ❑ Μείωση των ΚΑΠ. ❑ Μείωση της ΣΑΤΑ.
Οικονομικά (Έσοδα / Δαπάνες)	<p style="text-align: center;">Δυνατότητες</p> <ul style="list-style-type: none"> ❑ Αύξηση εσόδων από αξιοποίηση ακίνητης περιουσίας ❑ Ορθολογική χρέωση των παρεχόμενων υπηρεσιών προς τρίτους ❑ Συστηματικότερη παρακολούθηση καταναλισκόμενων πόρων 	<p style="text-align: center;">Προβλήματα</p> <ul style="list-style-type: none"> ❑ Περιορισμένη δυνατότητα αυτοχρηματοδότησης έργων. ❑ Δυσκολία στις συναλλαγές με τρίτους της Δ/σης Τεχνικών Υπηρεσιών (προμηθευτές, κ.τ.λ.), λόγω της συνολικής οικονομικής δυσχέρειας του Δήμου και της γενικότερης οικονομικής κρίσης της χώρας.
	<p style="text-align: center;">Ευκαιρίες</p> <ul style="list-style-type: none"> ❑ Έντονα αυξητικές τάσεις στη ζήτηση πολεοδομικών και τεχνικών υπηρεσιών στο πλαίσιο των νέων αρμοδιοτήτων προς τους ΟΤΑ 	<p style="text-align: center;">Περιορισμοί</p> <ul style="list-style-type: none"> ❑ Έλλειψη ολοκληρωμένου σχεδίου αξιοποίησης ακίνητης περιουσίας.

ΟΡΓΑΝΩΤΙΚΗ ΜΟΝΑΔΑ / ΛΕΙΤΟΥΡΓΙΚΗ ΠΕΡΙΟΧΗ: ΤΕΧΝΙΚΕΣ ΚΑΙ ΠΟΛΕΟΔΟΜΙΚΕΣ ΥΠΗΡΕΣΙΕΣ*Διεύθυνση Τεχνικών Υπηρεσιών, Διεύθυνση Πολεοδομίας*

Θέματα Εσωτερικής Ανάπτυξης	Δυνατότητες και Ευκαιρίες	Προβλήματα και Περιορισμοί
	<p>α΄ βαθμού μετά την εφαρμογή του «Καλλικράτη».</p> <ul style="list-style-type: none"> ❑ Ύπαρξη ευκαιριών αξιοποίησης της δημοτικής περιουσίας (πχ. ΣΔΙΤ). ❑ Δυνατότητα εξασφάλισης χρηματοδοτήσεων από προγράμματα περιφερειακού ή εθνικού χαρακτήρα ή με απευθείας χρηματοδότηση από την Ευρωπαϊκή Ένωση. ❑ Αξιοποίηση των νέων χρηματοδοτικών προγραμμάτων εργαλείων και μέσων. ❑ Προθυμία του ιδιωτικού τομέα να συνεργαστεί με τον δημόσιο τομέα και να συμμετάσχει σε πρωτοβουλίες. 	<ul style="list-style-type: none"> ❑ Υστέρηση μηχανισμού είσπραξης οφειλών. ❑ Περιορισμός του Προγράμματος Δημοσίων Επενδύσεων. ❑ Αυξανόμενη εξάρτηση των ΟΤΑ από εξωτερικές ενισχύσεις. ❑ Περικοπές υφιστάμενων επιχορηγήσεων των δομών των ΟΤΑ από κεντρικούς φορείς ή καθυστερήσεις στη ροή των επιχορηγήσεων. ❑ Μειωμένες δυνατότητες χρηματοδότησης των ΟΤΑ, λόγω της οικονομικής κρίσης στη χώρα η οποία προκαλεί μείωση των δαπανών του δημοσίου. ❑ Μειωμένες δυνατότητες δανεισμού των ΟΤΑ από Τράπεζες και μικτών επενδύσεων με ιδιώτες.

Κρίσιμα Ζητήματα / Ανάγκες

- ❑ Υιοθέτηση συστημάτων και αποτελεσματικών διαύλων επικοινωνίας μεταξύ των Τμημάτων της Δ/σης Τεχνικών Υπηρεσιών αλλά και με τα Τμήματα άλλων Δ/σεων.
- ❑ Ανάγκη καλύτερης στελέχωσης της Δ/σης Πολεοδομίας σε αριθμό και ειδικότητες και της Δ/σης Τεχνικών Υπηρεσιών, κυρίως σε εργατοτεχνικό προσωπικό.
- ❑ Βελτίωση των κτιριακών εγκαταστάσεων και κυρίως σε αποθηκευτικούς χώρους και σε υποδομές για έργα συντήρησης.
- ❑ Ανάγκη εκπαίδευσης – επιμόρφωσης των στελεχών σε συναφή με το αντικείμενο εργασιών των επιμέρους Τμημάτων των Δ/σεων.
- ❑ Αξιοποίηση του ανθρώπινου δυναμικού των αποκεντρωμένων Υπηρεσιών του Δήμου.

- Ενίσχυση της υλικοτεχνικής υποδομής και αναβάθμιση συστημάτων Η/Υ.
- Ενίσχυση της τυποποίησης των διαδικασιών για την επίτευξη συνολικού ελέγχου και της διασφάλισης της ποιότητας της παρεχόμενης υπηρεσίας/εκτέλεσης έργου.

Πίνακας 50: SWOT Ανάλυση εσωτερικού περιβάλλοντος Δ. Κοζάνης - Οργανωτική Μονάδα/Λειτουργική Περιοχή: Διοικητικές & Οικονομικές Υπηρεσίες

ΟΡΓΑΝΩΤΙΚΗ ΜΟΝΑΔΑ / ΛΕΙΤΟΥΡΓΙΚΗ ΠΕΡΙΟΧΗ: ΔΙΟΙΚΗΤΙΚΕΣ ΚΑΙ ΟΙΚΟΝΟΜΙΚΕΣ ΥΠΗΡΕΣΙΕΣ		
<i>Διεύθυνση Διοικητικών Υπηρεσιών, Διεύθυνση Οικονομικών Υπηρεσιών</i>		
Θέματα Εσωτερικής Ανάπτυξης	Δυνατότητες και Ευκαιρίες	Προβλήματα και Περιορισμοί
Λειτουργία (Δραστηριότητες & Διαδικασίες)	Δυνατότητες	Προβλήματα
	<ul style="list-style-type: none"> <input type="checkbox"/> Άμεση και ικανοποιητική ανταπόκριση των παρεχόμενων εν γένει υπηρεσιών των Δ/νσεων Διοικητικών και Οικονομικών Υπηρεσιών στις ανάγκες των Δημοτών. <input type="checkbox"/> Διοικητική εξυπηρέτηση των δημοτών των Τοπικών Κοινοτήτων από υπηρεσίες του Δήμου που οργανώθηκαν στις ΤΚ μετά την έναρξη της εφαρμογής του Καλλικράτη. <input type="checkbox"/> Ικανοποιητική διοικητική εξυπηρέτηση των δημοτών (δημοτολόγιο, ληξιαρχείο κλπ) 	<ul style="list-style-type: none"> <input type="checkbox"/> Δυσλειτουργία των υπηρεσιών εξαιτίας της αύξησης της γραφειοκρατίας στην εκτέλεση των διοικητικών πράξεων. <input type="checkbox"/> Εμπλοκή στην αποτελεσματική λειτουργία των υπηρεσιών εξαιτίας της εμπλοκής πολλών συναρμόδιων φορέων. <input type="checkbox"/> Δημιουργία πρόσθετης μη παραγωγικής απασχόλησης για την κάλυψη των αναγκών του «Διαύγεια». <input type="checkbox"/> Δυσκολία των Διευθύνσεων στο συντονισμό των επιμέρους διαδικασιών.
	Ευκαιρίες	Περιορισμοί
	<ul style="list-style-type: none"> <input type="checkbox"/> Αξιοποίηση δυνατοτήτων χρηματοδότησης έργων αναδιοργάνωσης μέσω των προγραμμάτων Ψηφιακής Σύγκλισης και Αναβάθμισης δημόσιας διοίκησης. <input type="checkbox"/> Εφαρμογή συστήματος Διοίκησης Ολικής Ποιότητας το οποίο μπορεί να συμβάλει στη βελτιστοποίηση των διαδικασιών για την αποτελεσματικότερη και αποδοτικότερη λειτουργία των Υπηρεσιών. <input type="checkbox"/> Η κατεύθυνση εξορθολογισμού των υφιστάμενων διοικητικών δομών, με γνώμονα την καταπολέμηση της γραφειοκρατίας, την απλούστευση και επιτάχυνση των διοικητικών διαδικασιών και την εν γένει 	<ul style="list-style-type: none"> <input type="checkbox"/> Προβλήματα ολοκλήρωσης θεσμικού πλαισίου ηλεκτρονικής διοίκησης. <input type="checkbox"/> Οι αδυναμίες στοχοθεσίας, παρακολούθησης και μέτρησης των αποτελεσμάτων και αξιολόγησης της απόδοσης και της ποιότητας των παρεχόμενων υπηρεσιών από τους οργανισμούς της Δημόσιας Διοίκησης. <input type="checkbox"/> Η έμφαση στις διαδικασίες τυπικής νομιμότητας δεν είναι πάντοτε αντίστοιχη με την προσπάθεια παραγωγής υψηλής ποιότητας έργων και υπηρεσιών.

ΟΡΓΑΝΩΤΙΚΗ ΜΟΝΑΔΑ / ΛΕΙΤΟΥΡΓΙΚΗ ΠΕΡΙΟΧΗ: ΔΙΟΙΚΗΤΙΚΕΣ ΚΑΙ ΟΙΚΟΝΟΜΙΚΕΣ ΥΠΗΡΕΣΙΕΣ*Διεύθυνση Διοικητικών Υπηρεσιών, Διεύθυνση Οικονομικών Υπηρεσιών*

Θέματα Εσωτερικής Ανάπτυξης	Δυνατότητες και Ευκαιρίες	Προβλήματα και Περιορισμοί
	<p>αναδιοργάνωση των υπηρεσιών του δημόσιου τομέα, της περιφερειακής διοίκησης και της Τοπικής Αυτοδιοίκησης που εμπεριέχεται στη στρατηγική για τη Δημόσια Διοίκηση στο πλαίσιο του ΕΣΠΑ.</p> <p><input type="checkbox"/> Η αξιοποίηση των ΤΠΕ για τη διεύρυνση των υπηρεσιών ηλεκτρονικής διακυβέρνησης και την καθιέρωση των ψηφιακών συναλλαγών.</p>	<p><input type="checkbox"/> Αδυναμία εξασφάλισης των αναγκαίων προϋποθέσεων (θεσμικών, οργανωτικών, στελέχωσης, κλπ.) για την πλήρη αξιοποίηση των ΤΠΕ για την ανάπτυξη υπηρεσιών ηλεκτρονικής διακυβέρνησης.</p>
Οργάνωση Συνεργασίες /	Δυνατότητες	Προβλήματα
	<p><input type="checkbox"/> Πολύ καλό επίπεδο λειτουργίας του γραφείου πρωτοκόλλου και καλή συνεργασία με τις υπόλοιπες Δ/σεις και αποκεντρωμένες υπηρεσίες.</p> <p><input type="checkbox"/> Αποτελεσματική λειτουργία του Τμήματος εισπράξεων και καλή συνεργασία και συντονισμός με τις αποκεντρωμένες υπηρεσίες.</p>	<p><input type="checkbox"/> Μη ικανοποιητική συνεργασία και επικοινωνία μεταξύ των διαφόρων Τμημάτων των Δ/σεων Διοικητικών και Οικονομικών Υπηρεσιών αλλά και με άλλες υπηρεσίες του Δήμου.</p> <p><input type="checkbox"/> Ανάγκη καλύτερης και ουσιαστικότερης συνεργασίας των Δ/σεων Διοικητικών και Οικονομικών Υπηρεσιών με τους αιρετούς εκπροσώπους του Δήμου.</p> <p><input type="checkbox"/> Πρόβλημα κατανομής υπευθυνοτήτων μεταξύ των διαφόρων γραφείων και υπευθύνων των γραφείων με αρνητικές συνέπειες στη λειτουργία των Δ/σεων Διοικητικών και Οικονομικών Υπηρεσιών.</p> <p><input type="checkbox"/> Ο ρόλος των αιρετών δεν περιορίζεται μόνο στην άσκηση των προβλεπόμενων καθηκόντων, αλλά λειτουργούν και ως υπηρεσιακά όργανα.</p>
	Ευκαιρίες	Περιορισμοί
	<p><input type="checkbox"/> Η συνεχής βελτίωση των συνεργασιών μεταξύ υπηρεσιών του</p>	<p><input type="checkbox"/> Το κανονιστικό πλαίσιο της Δημόσιας Διοίκησης που</p>

ΟΡΓΑΝΩΤΙΚΗ ΜΟΝΑΔΑ / ΛΕΙΤΟΥΡΓΙΚΗ ΠΕΡΙΟΧΗ: ΔΙΟΙΚΗΤΙΚΕΣ ΚΑΙ ΟΙΚΟΝΟΜΙΚΕΣ ΥΠΗΡΕΣΙΕΣ*Διεύθυνση Διοικητικών Υπηρεσιών, Διεύθυνση Οικονομικών Υπηρεσιών*

Θέματα Εσωτερικής Ανάπτυξης	Δυνατότητες και Ευκαιρίες	Προβλήματα και Περιορισμοί
	<p>Δημόσιου τομέα.</p> <ul style="list-style-type: none"> ❑ Η εισαγωγή συστημάτων ηλεκτρονικών συναλλαγών. ❑ Η δυνατότητα αξιοποίησης των ΕΠ Ψηφιακή Σύγκλιση και Διοικητική Μεταρρύθμιση της Δημόσιας Διοίκησης. ❑ Η αξιοποίηση των αρχών του e-government για την αναδιοργάνωση της εσωτερικής λειτουργίας των δημόσιων υπηρεσιών. ❑ Εφαρμογή νέου ρυθμιστικού πλαισίου της διοικητικής δράσης και της οργάνωσης των δημόσιων υπηρεσιών. ❑ Προώθηση δράσεων οργανωτικού και επιχειρησιακού ανασχεδιασμού της κεντρικής, περιφερειακής διοίκησης και της τοπικής αυτοδιοίκησης μέσω του ΕΠ «Διοικητική Μεταρρύθμιση 2007-2013». 	<p>χαρακτηρίζεται από σοβαρές δυσλειτουργίες λόγω της πολυπλοκότητας των διαδικασιών και της ασάφειας του θεσμικού πλαισίου, κυρίως σε ό,τι αφορά στις συναλλαγές των δημοσίων υπηρεσιών με τους πολίτες και τις επιχειρήσεις.</p> <ul style="list-style-type: none"> ❑ Η ύπαρξη ρυθμίσεων που το κόστος εφαρμογής τους υπερβαίνει το δημόσιο όφελος, οικονομικό ή άλλο. ❑ Η απουσία οργάνωσης σε θέσεις εργασίας, καθηκοντολογίου και περιγραφών εργασίας για τους οργανισμούς της Δημόσιας Διοίκησης.
Ανθρ. Δυναμικό / Υλικοτεχνική Υποδομή	<p style="text-align: center;">Δυνατότητες</p> <ul style="list-style-type: none"> ❑ Επάρκεια προσωπικού και σημαντική εμπειρία και εξειδίκευση των στελεχών του Τμήματος Ταμειακής Υπηρεσίας της Δ/σης Οικονομικών Υπηρεσιών. ❑ Επάρκεια υλικοτεχνικού εξοπλισμού στην Τ.Κ. της Κοζάνης και στις έδρες των συνενωθέντων Δήμων. 	<p style="text-align: center;">Προβλήματα</p> <ul style="list-style-type: none"> ❑ Δυσκολίες προσαρμογής του προσωπικού των συνενωθέντων Δήμων στις νέες διαδικασίες και στο πλαίσιο λειτουργίας όπως προκύπτει από την εφαρμογή του «Καλλικράτη». ❑ Έλλειψη προσωπικού για την κάλυψη των νέων αρμοδιοτήτων που έχουν μεταφερθεί στους ΟΤΑ α' βαθμού. ❑ Μη ικανοποιητικοί χώροι εργασίας εν γένει για τη λειτουργία των Τμημάτων των Δ/σεων Διοικητικών & Οικονομικών Υπηρεσιών (κατακερατισμός κτιρίων). ❑ Αδυναμία χρήσης τεχνολογικών εργαλείων, μέσω και

ΟΡΓΑΝΩΤΙΚΗ ΜΟΝΑΔΑ / ΛΕΙΤΟΥΡΓΙΚΗ ΠΕΡΙΟΧΗ: ΔΙΟΙΚΗΤΙΚΕΣ ΚΑΙ ΟΙΚΟΝΟΜΙΚΕΣ ΥΠΗΡΕΣΙΕΣ*Διεύθυνση Διοικητικών Υπηρεσιών, Διεύθυνση Οικονομικών Υπηρεσιών*

Θέματα Εσωτερικής Ανάπτυξης	Δυνατότητες και Ευκαιρίες	Προβλήματα και Περιορισμοί
		<p>εφαρμογών από μερίδα των στελεχών των Δ/σεων Διοικητικών & Οικονομικών Υπηρεσιών.</p> <ul style="list-style-type: none"> <input type="checkbox"/> Στενότητα των χώρων στέγασης του Τμήματος Ανάπτυξης & Διαχείρισης Ανθρώπινου Δυναμικού της Δ/σης Διοικητικών Υπηρεσιών. <input type="checkbox"/> Ανεπάρκεια χώρων εργασίας και αναβάθμιση των Η/Υ στο Τμήμα Ταμειακής Υπηρεσίας της Δ/σης Οικονομικών Υπηρεσιών. <input type="checkbox"/> Μεγάλη χωρική διασπορά του ανθρώπινου δυναμικού <input type="checkbox"/> Δυσλεπουργία των υπηρεσιών από την εφαρμογή μη ενιαίου ωραρίου. <input type="checkbox"/> Έλλειψη κινήτρων και προσωπικού ενδιαφέροντος του προσωπικού να υιοθετήσει και να προσαρμοστεί στο νέο θεσμικό πλαίσιο λειτουργίας.
	<p style="text-align: center;">Ευκαιρίες</p> <ul style="list-style-type: none"> <input type="checkbox"/> Αξιοποίηση του ανθρώπινου δυναμικού των Δημοτικών Ενοτήτων και των Τοπικών Κοινοτήτων. <input type="checkbox"/> Βελτίωση της υλικοτεχνικής υποδομής μέσω συγχρηματοδοτημένων έργων. <input type="checkbox"/> Η ορθή εφαρμογή του νέου ΟΕΥ θα συμβάλλει στην αναδιάρθρωση των Δ/σεων Διοικητικών και Οικονομικών Υπηρεσιών και στη βελτίωση της αποτελεσματικότητας. 	<p style="text-align: center;">Περιορισμοί</p> <ul style="list-style-type: none"> <input type="checkbox"/> Περιορισμός προσλήψεων. <input type="checkbox"/> Η αναντιστοιχία μεταξύ της στελέχωσης των υπηρεσιών και των πραγματικών αναγκών τους, σε ενδο-υπηρεσιακό και σε δι-υπηρεσιακό επίπεδο, ως προς τα αριθμητικά μεγέθη, τα ουσιαστικά προσόντα, και το χρονισμό των προσλήψεων, κ.λ.π. <input type="checkbox"/> Η περιορισμένη, μέχρι σήμερα, αξιοποίηση των ΤΠΕ σε

ΟΡΓΑΝΩΤΙΚΗ ΜΟΝΑΔΑ / ΛΕΙΤΟΥΡΓΙΚΗ ΠΕΡΙΟΧΗ: ΔΙΟΙΚΗΤΙΚΕΣ ΚΑΙ ΟΙΚΟΝΟΜΙΚΕΣ ΥΠΗΡΕΣΙΕΣ*Διεύθυνση Διοικητικών Υπηρεσιών, Διεύθυνση Οικονομικών Υπηρεσιών*

Θέματα Εσωτερικής Ανάπτυξης	Δυνατότητες και Ευκαιρίες	Προβλήματα και Περιορισμοί
	<ul style="list-style-type: none"> ❑ Σημαντική προτεραιότητα του ΕΣΠΑ, η βελτίωση της διοικητικής ικανότητας της δημόσιας διοίκησης. ❑ Παροχή δυνατοτήτων κάλυψης των αναγκών στελέχωσης με σύγχρονες ειδικότητες διαμέσου του νέου κλαδολογίου. ❑ Αξιοποίηση των προγραμμάτων απασχόλησης. ❑ Νέα προγράμματα διοίκησης ανθρώπινου δυναμικού και στοχοθεσίας. ❑ Ιδιαίτερη έμφαση των ευρωπαϊκών πολιτικών στην ανάπτυξη του ανθρώπινου δυναμικού και την ενίσχυση της διοικητικής ικανότητας. ❑ Η εισαγωγή των Τεχνολογικών Πληροφορικής και Επικοινωνιών στη Δημόσια Διοίκηση, ως εργαλείο για την υποστήριξη των διοικητικών και οργανωτικών αλλαγών. 	<p>σχέση με την εσωτερική λειτουργία των υπηρεσιών και τις συναλλαγές τους με τους πολίτες και τις επιχειρήσεις.</p> <ul style="list-style-type: none"> ❑ Αντιστάσεις στην εισαγωγή σύγχρονων ρυθμίσεων στον τομέα του ανθρώπινου δυναμικού. ❑ Δημοσιονομική κρίση – ύφεση της ελληνικής οικονομίας.
Οικονομικά (Έσοδα / Δαπάνες)	Δυνατότητες	Προβλήματα
	<ul style="list-style-type: none"> ❑ Δυνατότητες αξιοποίησης της δημοτικής περιουσίας, μέσω νέων μορφών συνεργασίας/χρηματοδότησης 	<ul style="list-style-type: none"> ❑ Έλλειψη ταμειακής ρευστότητας με αρνητικές συνέπειες ανταπόκρισης της Δ/σης Οικονομικών Υπηρεσιών στο καθημερινό της έργο. ❑ Δυσκολία στις συναλλαγές με τρίτους της Δ/σης Οικονομικών Υπηρεσιών (προμηθευτές, κ.τ.λ.), λόγω της συνολικής οικονομικής δυσχέρειας του Δήμου. ❑ Ανάγκη καλύτερου ελέγχου και εξορθολογισμού των δαπανών. ❑ Μείωση των ΚΑΠ.

ΟΡΓΑΝΩΤΙΚΗ ΜΟΝΑΔΑ / ΛΕΙΤΟΥΡΓΙΚΗ ΠΕΡΙΟΧΗ: ΔΙΟΙΚΗΤΙΚΕΣ ΚΑΙ ΟΙΚΟΝΟΜΙΚΕΣ ΥΠΗΡΕΣΙΕΣ*Διεύθυνση Διοικητικών Υπηρεσιών, Διεύθυνση Οικονομικών Υπηρεσιών*

Θέματα Εσωτερικής Ανάπτυξης	Δυνατότητες και Ευκαιρίες	Προβλήματα και Περιορισμοί
	<p style="text-align: center;">Ευκαιρίες</p> <ul style="list-style-type: none"> <input type="checkbox"/> Μείωση κόστους λειτουργίας λόγω της γενίκευσης της χρήσης δικτυακών εφαρμογών. <input type="checkbox"/> Η αξιοποίηση των ΤΠΕ για την αναβάθμιση των συστημάτων ελέγχου και οικονομικής διαχείρισης των δημόσιων οργανισμών και υπηρεσιών. <input type="checkbox"/> Ύπαρξη ευκαιριών αξιοποίησης της δημοτικής περιουσίας (πχ. ΣΔΙΤ). <input type="checkbox"/> Δυνατότητα εξασφάλισης χρηματοδοτήσεων από προγράμματα περιφερειακού ή εθνικού χαρακτήρα ή με απευθείας χρηματοδότηση από την Ευρωπαϊκή Ένωση. <input type="checkbox"/> Αξιοποίηση των νέων χρηματοδοτικών προγραμμάτων εργαλείων και μέσων. <input type="checkbox"/> Προθυμία του ιδιωτικού τομέα να συνεργαστεί με τον δημόσιο τομέα και να συμμετάσχει σε πρωτοβουλίες. 	<p style="text-align: center;">Περιορισμοί</p> <ul style="list-style-type: none"> <input type="checkbox"/> Μη ικανοποιητική λειτουργία του γραφείου εισπράξεων. <input type="checkbox"/> Ανελαστικές δαπάνες λειτουργίας. <input type="checkbox"/> Περιορισμένη αξιοποίηση των εθνικών και ευρωπαϊκών κονδυλίων. <input type="checkbox"/> Αυξανόμενη εξάρτηση των ΟΤΑ από εξωτερικές ενισχύσεις. <input type="checkbox"/> Μειωμένες δυνατότητες χρηματοδότησης των ΟΤΑ, λόγω της συνεχιζόμενης οικονομικής κρίσης στη χώρα η οποία προκαλεί μείωση των δαπανών του δημοσίου. <input type="checkbox"/> Μειωμένες δυνατότητες δανεισμού των ΟΤΑ από Τράπεζες και μικτών επενδύσεων με ιδιώτες.

Κρίσιμα Ζητήματα / Ανάγκες

- ❑ Βελτίωση της εσωτερικής οργάνωσης των υπηρεσιών των Δ/σεων Διοικητικών και Οικονομικών Υπηρεσιών.
- ❑ Βελτίωση των κτιριακών εγκαταστάσεων των Δ/σεων Διοικητικών και Οικονομικών Υπηρεσιών και ενίσχυση του υφιστάμενου υλικοτεχνικού εξοπλισμού.
- ❑ Βελτίωση της συνεργασίας και επικοινωνίας μεταξύ των Τμημάτων των Δ/σεων Διοικητικών και Οικονομικών Υπηρεσιών και με τις άλλες υπηρεσίες του Δήμου.
- ❑ Τυποποίηση των διαδικασιών των Δ/σεων Διοικητικών και Οικονομικών Υπηρεσιών για την αποτελεσματικότερη και ποιοτικότερη παροχή υπηρεσιών και διεκπεραίωση των καθημερινών εργασιών.
- ❑ Ανάγκη εξορθολογισμού των δαπανών και αντιμετώπισης των οικονομικών ζητημάτων του Δήμου.
- ❑ Βελτίωση διαδικασιών εσωτερικού ελέγχου.

Πίνακας 51: SWOT Ανάλυση εσωτερικού περιβάλλοντος Δ. Κοζάνης - Οργανωτική Μονάδα/Λειτουργική Περιοχή: Περιβάλλον / Καθαριότητα

ΟΡΓΑΝΩΤΙΚΗ ΜΟΝΑΔΑ / ΛΕΙΤΟΥΡΓΙΚΗ ΠΕΡΙΟΧΗ: ΠΕΡΙΒΑΛΛΟΝ / ΚΑΘΑΡΙΟΤΗΤΑ		
<i>Διεύθυνση Περιβάλλοντος</i>		
Θέματα Εσωτερικής Ανάπτυξης	Δυνατότητες και Ευκαιρίες	Προβλήματα και Περιορισμοί
Λειτουργία (Δραστηριότητες & Διαδικασίες)	Δυνατότητες	Προβλήματα
	<ul style="list-style-type: none"> <input type="checkbox"/> Λειτουργία καθορισμού, παρακολούθησης και απολογισμού στόχων της Δ/σης Περιβάλλοντος. <input type="checkbox"/> Λειτουργία συστήματος καταγραφής, επεξεργασίας και επίλυσης αιτημάτων πολιτών της Δ/σης Περιβάλλοντος. <input checked="" type="checkbox"/> Ικανοποιητική ανταπόκριση των παρεχόμενων υπηρεσιών του Τμήματος Πρασίνου & Περιβαλλοντικής Διαχείρισης στις ανάγκες των Δημοτών. <input type="checkbox"/> Δυνατότητα σύνταξης ολοκληρωμένων μελετών από τις δημοτικές υπηρεσίες. 	<ul style="list-style-type: none"> <input type="checkbox"/> Μερική ανταπόκριση των παρεχόμενων υπηρεσιών της Δ/σης Περιβάλλοντος στις ανάγκες των Δημοτών κυρίως λόγω μεγάλου φόρτου εργασίας σε συνδυασμό με την έλλειψη προσωπικού και εξοπλισμού.
	Ευκαιρίες	Περιορισμοί
	<ul style="list-style-type: none"> <input type="checkbox"/> Αξιοποίηση νέων τεχνολογιών για βελτίωση της αποδοτικότητας και του επιπέδου του παραγόμενου έργου. <input type="checkbox"/> Προοπτική διεύρυνσης προγραμμάτων ανακύκλωσης. <input type="checkbox"/> Αυξανόμενη σημασία του Τομέα του Περιβάλλοντος ως αποτέλεσμα κυρίως του εντεινόμενου ρυθμού παραγωγής Κοινοτικών και Εθνικών ρυθμιστικών παρεμβάσεων. <input type="checkbox"/> Ενίσχυση περιβαλλοντικής συνείδησης πολιτών. Υλοποίηση προγράμματος πληροφόρησης –ευαισθητοποίησης πολιτών. 	<ul style="list-style-type: none"> <input type="checkbox"/> Ύπαρξη σημαντικών αναγκών σε αποτελεσματικούς μηχανισμούς ελέγχου εφαρμογής περιβαλλοντικής νομοθεσίας. <input type="checkbox"/> Αδυναμία εξασφάλισης των αναγκαίων προϋποθέσεων (θεσμικών, οργανωτικών, στελέχωσης, κλπ.) για την πλήρη αξιοποίηση των ΤΠΕ για την ανάπτυξη υπηρεσιών ηλεκτρονικής διακυβέρνησης. <input type="checkbox"/> Αδυναμία εύρεσης πόρων για την εφαρμογή συστηματικών προγραμμάτων ανακύκλωσης απορριμμάτων.

ΟΡΓΑΝΩΤΙΚΗ ΜΟΝΑΔΑ / ΛΕΙΤΟΥΡΓΙΚΗ ΠΕΡΙΟΧΗ: ΠΕΡΙΒΑΛΛΟΝ / ΚΑΘΑΡΙΟΤΗΤΑ*Διεύθυνση Περιβάλλοντος*

Θέματα Εσωτερικής Ανάπτυξης	Δυνατότητες και Ευκαιρίες	Προβλήματα και Περιορισμοί
		<ul style="list-style-type: none"> <input type="checkbox"/> Μείωση του ποσοστού και του όγκου των ανακυκλούμενων οικιακών και δημοτικών απορριμμάτων λόγω της μείωσης της κατανάλωσης που προκύπτει από την οικονομική κρίση. <input type="checkbox"/>
Οργάνωση / Συνεργασίες	<p style="text-align: center;">Δυνατότητες</p> <ul style="list-style-type: none"> <input type="checkbox"/> Δυνατότητες ανάπτυξης συνεργασίας και επικοινωνίας της Δ/σης Περιβάλλοντος με άλλες Δ/σεις σε θέματα κοινού ενδιαφέροντος. <input type="checkbox"/> Η εισαγωγή τεχνολογιών διαχείρισης στόλου και αποτελεσματικότητας αποκομιδής μπορεί να συμβάλει στη βελτίωση των κοστολογίων και στη βελτίωση της αποτελεσματικότητας. <input type="checkbox"/> Καλή σύνθεση και ομοιογένεια του προσωπικού του Τμήματος Καθαριότητας και καλές σχέσεις με όλα τα επίπεδα της ιεραρχίας. 	<p style="text-align: center;">Προβλήματα</p> <ul style="list-style-type: none"> <input type="checkbox"/> Μη ικανοποιητικές διαδικασίες συντονισμού και επικοινωνίας μεταξύ των γραφείων της Δ/σης Περιβάλλοντος αλλά και με τις υπηρεσίες άλλων Δ/σεων του Δήμου.
	<p style="text-align: center;">Ευκαιρίες</p> <ul style="list-style-type: none"> <input type="checkbox"/> Δυνατότητες συνεργασίας με δημόσιους ή ιδιωτικούς φορείς σε τοπικό ή υπερτοπικό επίπεδο με δραστηριότητες συναφείς με τις δραστηριότητες του ΟΤΑ. 	<p style="text-align: center;">Περιορισμοί</p> <ul style="list-style-type: none"> <input type="checkbox"/> Προβληματικός συντονισμός συναρμόδιων διοικητικών δομών στην ιεράρχηση και επιλογή δράσεων και έργων περιβαλλοντικού ενδιαφέροντος. <input type="checkbox"/> Η έλλειψη περιβαλλοντικής ευαισθησίας και ευθύνης μέρους των κατοίκων και των επιχειρήσεων.
Ανθρ. Δυναμικό / Υλικοτεχνική Υποδομή	<p style="text-align: center;">Δυνατότητες</p> <ul style="list-style-type: none"> <input type="checkbox"/> Σημαντική επαγγελματική εμπειρία του προσωπικού όλων των τμημάτων της Δ/σης Περιβάλλοντος. 	<p style="text-align: center;">Προβλήματα</p> <ul style="list-style-type: none"> <input type="checkbox"/> Μη επαρκής στελέχωση του Γραφείου Ανακύκλωσης., <input type="checkbox"/> Μη ικανοποιητικός αριθμός οχημάτων και σχετικά

ΟΡΓΑΝΩΤΙΚΗ ΜΟΝΑΔΑ / ΛΕΙΤΟΥΡΓΙΚΗ ΠΕΡΙΟΧΗ: ΠΕΡΙΒΑΛΛΟΝ / ΚΑΘΑΡΙΟΤΗΤΑ*Διεύθυνση Περιβάλλοντος*

Θέματα Εσωτερικής Ανάπτυξης	Δυνατότητες και Ευκαιρίες	Προβλήματα και Περιορισμοί
	<ul style="list-style-type: none"> ❑ Έλλειψη στελεχών υψηλού μορφωτικού επιπέδου. ❑ Ύπαρξη σχετικά επαρκών κτιριακών εγκαταστάσεων, πλην αυτών για το εργατοτεχνικό προσωπικό. ❑ Επαρκής υλικοτεχνικός εξοπλισμός μετά και την ανανέωση του στόλου σε ποσοστό περίπου 50%. ❑ Εξειδικευμένο επιστημονικό προσωπικό και σημαντική εμπειρία στο Τμήμα Πρασίνου και Περιβαλλοντικής Διαχείρισης. 	<p>πεπαλαιωμένος στόλος του Γραφείου Ανακύκλωσης της Δ/σης Περιβάλλοντος.</p> <ul style="list-style-type: none"> ❑ Ελλιπής στελέχωση του Γραφείου Ανακύκλωσης σε συγκεκριμένες ειδικότητες. ❑ Ανεπάρκεια κτιριακών εγκαταστάσεων κυρίως για το εργατοτεχνικό προσωπικό των τμημάτων της Δ/σης Διαχείρισης Περιβάλλοντος. ❑ Σημειακές ελλείψεις στον υλικοτεχνικό εξοπλισμό στα Τμήματα της Δ/σης Περιβάλλοντος. ❑ Ανάγκη επιμόρφωσης του προσωπικού της Δ/σης Περιβάλλοντος. ❑ Ανεπαρκείς χώροι στέγασης και έλλειψη υλικοτεχνικού εξοπλισμού του Τμήματος Πρασίνου & Περιβαλλοντικής Διαχείρισης.
	<p style="text-align: center;">Ευκαιρίες</p> <ul style="list-style-type: none"> ❑ Αύξηση των δυνατοτήτων επιμόρφωσης προσωπικού στην νέα προγραμματική περίοδο. ❑ Η εφαρμογή του νέου ΟΕΥ θα συμβάλλει στη συμπλήρωση και αναδιάταξη της Δ/σης Περιβάλλοντος, καθώς και στη βελτίωση της λειτουργίας και αποτελεσματικότητάς της. ❑ Σημαντική προτεραιότητα του ΕΣΠΑ, η προστασία του περιβάλλοντος και η «πράσινη» ανάπτυξη. 	<p style="text-align: center;">Περιορισμοί</p> <ul style="list-style-type: none"> ❑ Αδυναμία εύρεσης πόρων για την προμήθεια του απαραίτητου υλικοτεχνικού εξοπλισμού και οχημάτων. ❑ Η περιορισμένη, μέχρι σήμερα, αξιοποίηση των ΤΠΕ σε σχέση με την εσωτερική λειτουργία των υπηρεσιών και τις συναλλαγές τους με τους πολίτες και τις επιχειρήσεις. ❑ Αντιστάσεις στην εισαγωγή σύγχρονων ρυθμίσεων στον τομέα του ανθρώπινου δυναμικού.

ΟΡΓΑΝΩΤΙΚΗ ΜΟΝΑΔΑ / ΛΕΙΤΟΥΡΓΙΚΗ ΠΕΡΙΟΧΗ: ΠΕΡΙΒΑΛΛΟΝ / ΚΑΘΑΡΙΟΤΗΤΑ*Διεύθυνση Περιβάλλοντος*

Θέματα Εσωτερικής Ανάπτυξης	Δυνατότητες και Ευκαιρίες	Προβλήματα και Περιορισμοί
Οικονομικά (Έσοδα / Δαπάνες)	Δυνατότητες	Προβλήματα
	<ul style="list-style-type: none"> ❑ Πλήρης γνώση των οικονομικών και ποσοτικών στοιχείων που αφορούν στις δραστηριότητες καθαριότητας και συνεχής παρακολούθηση αυτών και των ετήσιων απολογισμών και των προϋπολογισμών. ❑ Βελτίωση των διαδικασιών είσπραξης ανταποδοτικών τελών. 	<ul style="list-style-type: none"> ❑ Η οικονομική δυσχέρεια σε επίπεδο Δήμου περιορίζει τον αριθμό των προμηθευτών που θέλουν να συνεργαστούν, με αποτέλεσμα την δυνητική υποβάθμιση της ποιότητας των υλικών και της παροχής υπηρεσιών από τρίτους.
	Ευκαιρίες	Περιορισμοί
	<ul style="list-style-type: none"> ❑ Δυνατότητα εξασφάλισης χρηματοδοτήσεων από προγράμματα περιφερειακού ή εθνικού χαρακτήρα ή με απευθείας χρηματοδότηση από την Ευρωπαϊκή Ένωση. ❑ Αξιοποίηση των νέων χρηματοδοτικών προγραμμάτων εργαλείων και μέσων. ❑ Προθυμία του ιδιωτικού τομέα να συνεργαστεί με τον δημόσιο τομέα και να συμμετάσχει σε πρωτοβουλίες. 	<ul style="list-style-type: none"> ❑ Αυξανόμενη εξάρτηση των ΟΤΑ από εξωτερικές ενισχύσεις. ❑ Περιορισμένη αξιοποίηση των εθνικών και ευρωπαϊκών κονδυλίων. ❑ Μειωμένες δυνατότητες χρηματοδότησης των ΟΤΑ, λόγω της συνεχιζόμενης οικονομικής κρίσης στη χώρα η οποία προκαλεί μείωση των δαπανών του δημοσίου. ❑ Μειωμένες δυνατότητες δανεισμού των ΟΤΑ από Τράπεζες και μικτών επενδύσεων με ιδιώτες. ❑ Πιθανή αύξηση του κόστους συλλογής και διαχείρισης των απορριμμάτων με τη συμμετοχή και του ιδιώτη – επενδυτή (λεπουργία ΣΔΙΤ).

Κρίσιμα Ζητήματα / Ανάγκες

- ❑ Ενίσχυση της στελέχωσης των τμημάτων της Δ/σης Περιβάλλοντος.
- ❑ Ενίσχυση των κτιριακών εγκαταστάσεων για το εργατοτεχνικό προσωπικό της Δ/σης Περιβάλλοντος.
- ❑ Ανάγκη αντιμετώπισης των οικονομικών ζητημάτων που αφορούν στις προμήθειες της Δ/σης Περιβάλλοντος.
- ❑ Εκπαίδευση και επιμόρφωση του προσωπικού.
- ❑ Βελτίωση της συνεργασίας και επικοινωνίας μεταξύ των γραφείων της Δ/σης Περιβάλλοντος αλλά και με τις λοιπές Δ/σεις του Δήμου.
- ❑ Ενεργοποίηση – ευαισθητοποίηση των δημοτών για συμμετοχή στα προγράμματα ανακύκλωσης.

Πίνακας 52: SWOT Ανάλυση εσωτερικού περιβάλλοντος Δ. Κοζάνης - Οργανωτική Μονάδα/Λειτουργική Περιοχή: Υπηρεσίες Κοινωνικής Πρόνοιας, Πολιτισμού, Αθλητισμού, Τοπικής Ανάπτυξης και των Νομικών Προσώπων του Δήμου

ΟΡΓΑΝΩΤΙΚΗ ΜΟΝΑΔΑ / ΛΕΙΤΟΥΡΓΙΚΗ ΠΕΡΙΟΧΗ: ΥΠΗΡΕΣΙΕΣ ΚΟΙΝ. ΠΡΟΝΟΙΑΣ, ΠΟΛΙΤΙΣΜΟΥ, ΑΘΛΗΤΙΣΜΟΥ, ΤΟΠΙΚΗΣ ΑΝΑΠΤΥΞΗΣ ΚΑΙ ΤΩΝ ΝΟΜΙΚΩΝ ΠΡΟΣΩΠΩΝ ΤΟΥ ΔΗΜΟΥ		
<i>Διεύθυνση Κοινωνικής Προστασίας, Παιδείας & Πολιτισμού, Νομικά Πρόσωπα</i>		
Θέματα Εσωτερικής Ανάπτυξης	Δυνατότητες και Ευκαιρίες	Προβλήματα και Περιορισμοί
	Δυνατότητες	Προβλήματα
Λειτουργία (Δραστηριότητες & Διαδικασίες)	<ul style="list-style-type: none"> <input type="checkbox"/> Νέα δεδομένα και προοπτικές από τη λειτουργία του «Οργανισμού Αθλητισμού, Πολιτισμού και Νεολαίας Δήμου Κοζάνης» καθώς και της «Δημοτικής κοινωφελούς επιχείρησης κοινωνικής πρόνοιας και μέριμνας του Δήμου Κοζάνης». <input type="checkbox"/> Δυνατότητα εφαρμογής συστήματος Διοίκησης Ολικής Ποιότητας στην ΔΕΥΑΚ¹⁰ για τη βελτίωση διεκπεραίωσης των διαδικασιών σε χρόνο και ποιότητα. <input type="checkbox"/> Πλήρης και ικανοποιητική ποιότητα παρεχόμενων υπηρεσιών των Δημοτικών Παιδικών Σταθμών και του Βρεφονηπιακού Σταθμού του Δ. Κοζάνης. <input type="checkbox"/> Υψηλό επίπεδο παρεχόμενων υπηρεσιών από το ΔΗΠΕΘΕ¹¹ Κοζάνης. 	<ul style="list-style-type: none"> <input type="checkbox"/> Υπολεπούργια των τμημάτων της ΚΔΒΚ¹² και αδυναμία προβολής και ανάπτυξης περισσότερων υπηρεσιών, λόγω της έλλειψης προσωπικού.

¹⁰ Δημοτική Επιχείρηση Ύδρευσης-Αποχέτευσης Κοζάνης

¹¹ Δημοτικό Περιφερειακό Θέατρο Κοζάνης

¹² Κοβεντάρειος Δημοτική Βιβλιοθήκη Κοζάνης

ΟΡΓΑΝΩΤΙΚΗ ΜΟΝΑΔΑ / ΛΕΙΤΟΥΡΓΙΚΗ ΠΕΡΙΟΧΗ: ΥΠΗΡΕΣΙΕΣ ΚΟΙΝ. ΠΡΟΝΟΙΑΣ, ΠΟΛΙΤΙΣΜΟΥ, ΑΘΛΗΤΙΣΜΟΥ, ΤΟΠΙΚΗΣ ΑΝΑΠΤΥΞΗΣ ΚΑΙ ΤΩΝ ΝΟΜΙΚΩΝ ΠΡΟΣΩΠΩΝ ΤΟΥ ΔΗΜΟΥ

Διεύθυνση Κοινωνικής Προστασίας, Παιδείας & Πολιτισμού, Νομικά Πρόσωπα

Θέματα Εσωτερικής Ανάπτυξης	Δυνατότητες και Ευκαιρίες	Προβλήματα και Περιορισμοί
	<p align="center">Ευκαιρίες</p> <ul style="list-style-type: none"> ❑ Εφαρμογή σύγχρονων μεθόδων διοίκησης για την αποτελεσματικότερα και αποδοτικότερη παροχή υπηρεσιών. ❑ Η κατεύθυνση εξορθολογισμού των υφιστάμενων διοικητικών δομών, με γνώμονα την καταπολέμηση της γραφειοκρατίας, την απλούστευση και επιτάχυνση των διοικητικών διαδικασιών και την εν γένει αναδιοργάνωση των υπηρεσιών του δημόσιου τομέα, της περιφερειακής διοίκησης και της Τοπικής Αυτοδιοίκησης που εμπεριέχεται στη στρατηγική για τη Δημόσια Διοίκηση στο πλαίσιο της Δ' Προγραμματικής περιόδου. ❑ Η αξιοποίηση των ΤΠΕ για τη διεύρυνση των υπηρεσιών ηλεκτρονικής διακυβέρνησης και την καθιέρωση των ψηφιακών συναλλαγών. 	<p align="center">Περιορισμοί</p> <ul style="list-style-type: none"> ❑ Αδυναμία εξασφάλισης των αναγκαίων προϋποθέσεων (θεσμικών, οργανωτικών, στελέχωσης, κλπ.) για την πλήρη αξιοποίηση των ΤΠΕ για την ανάπτυξη υπηρεσιών ηλεκτρονικής διακυβέρνησης.
<p>Οργάνωση / Συνεργασίες</p>	<p align="center">Δυνατότητες</p> <ul style="list-style-type: none"> ❑ Δυνατότητες συνεργασίας με γειτονικούς ΟΤΑ. 	<p align="center">Προβλήματα</p> <ul style="list-style-type: none"> ❑ Ανάγκη συνεργασίας της ΚΔΒΚ με υπηρεσίες του Δήμου. ❑ Μη τήρηση της προβλεπόμενης οργάνωσης της ΑΝΔΗΚΟ σύμφωνα με τον ΟΕΥ.
	<p align="center">Ευκαιρίες</p> <ul style="list-style-type: none"> ❑ Η εφαρμογή των προβλέψεων του ν.3852/2010 για τα Νομικά Πρόσωπα και τις επιχειρήσεις των ΟΤΑ μπορεί να συμβάλει 	<p align="center">Περιορισμοί</p> <ul style="list-style-type: none"> ❑ Το κανονιστικό πλαίσιο της Δημόσιας Διοίκησης που χαρακτηρίζεται από σοβαρές δυσλεπουργίες λόγω της

ΟΡΓΑΝΩΤΙΚΗ ΜΟΝΑΔΑ / ΛΕΙΤΟΥΡΓΙΚΗ ΠΕΡΙΟΧΗ: ΥΠΗΡΕΣΙΕΣ ΚΟΙΝ. ΠΡΟΝΟΙΑΣ, ΠΟΛΙΤΙΣΜΟΥ, ΑΘΛΗΤΙΣΜΟΥ, ΤΟΠΙΚΗΣ ΑΝΑΠΤΥΞΗΣ ΚΑΙ ΤΩΝ ΝΟΜΙΚΩΝ ΠΡΟΣΩΠΩΝ ΤΟΥ ΔΗΜΟΥ

Διεύθυνση Κοινωνικής Προστασίας, Παιδείας & Πολιτισμού, Νομικά Πρόσωπα

Θέματα Εσωτερικής Ανάπτυξης	Δυνατότητες και Ευκαιρίες	Προβλήματα και Περιορισμοί
	<p>στον εκσυγχρονισμό και εξορθολογισμό της λειτουργίας τους.</p> <ul style="list-style-type: none"> <input type="checkbox"/> Η εισαγωγή συστημάτων ηλεκτρονικών συναλλαγών. <input type="checkbox"/> Η αξιοποίηση των αρχών του e-government για την αναδιοργάνωση της εσωτερικής λειτουργίας των δημόσιων υπηρεσιών. 	<p>πολυπλοκότητας των διαδικασιών, κυρίως σε ό,τι αφορά στις συναλλαγές των δημοσίων υπηρεσιών με τους πολίτες και τις επιχειρήσεις.</p> <ul style="list-style-type: none"> <input type="checkbox"/> Η ύπαρξη ρυθμίσεων που το κόστος εφαρμογής τους υπερβαίνει το δημόσιο όφελος, οικονομικό ή άλλο. <input type="checkbox"/> Η απουσία οργάνωσης σε θέσεις εργασίας, καθηκοντολογίου και περιγραφών εργασίας για τους οργανισμούς της Δημόσιας Διοίκησης.
<p>Ανθρ. Δυναμικό / Υλικοτεχνική Υποδομή</p>	<p>Δυνατότητες</p>	<p>Προβλήματα</p>
	<ul style="list-style-type: none"> <input type="checkbox"/> Επάρκεια κτιριακών εγκαταστάσεων και εξοπλισμού για τους Δημοτικούς Παιδικούς Σταθμούς και τον Βρεφονηπιακό Σταθμό του Δ. Κοζάνης. 	<ul style="list-style-type: none"> <input type="checkbox"/> Ελλιπής στελέχωση της ΚΔΒΚ. <input type="checkbox"/> Ανεπάρκεια χώρων στέγασης της ΚΔΒΚ και ανάγκη ανανέωσης και αναβάθμισης του υλικοτεχνικού της εξοπλισμού. <input type="checkbox"/> Ανάγκη στελέχωσης των Δημοτικών Παιδικών Σταθμών και του Βρεφονηπιακού Σταθμού του Δ. Κοζάνης σε συγκεκριμένες ειδικότητες. <input type="checkbox"/> Ανάγκη βελτίωσης των κτιριακών εγκαταστάσεων και του εξοπλισμού του ΔΗΠΕΘΕ Κοζάνης
	<p>Ευκαιρίες</p>	<p>Περιορισμοί</p>
<ul style="list-style-type: none"> <input type="checkbox"/> Βελτίωση της υλικοτεχνικής υποδομής μέσω συγχρηματοδοτούμενων έργων. 	<ul style="list-style-type: none"> <input type="checkbox"/> Χρονοβόρες διαδικασίες προσλήψεων. <input type="checkbox"/> Η αναντιστοιχία μεταξύ της στελέχωσης των υπηρεσιών και των 	

ΟΡΓΑΝΩΤΙΚΗ ΜΟΝΑΔΑ / ΛΕΙΤΟΥΡΓΙΚΗ ΠΕΡΙΟΧΗ: ΥΠΗΡΕΣΙΕΣ ΚΟΙΝ. ΠΡΟΝΟΙΑΣ, ΠΟΛΙΤΙΣΜΟΥ, ΑΘΛΗΤΙΣΜΟΥ, ΤΟΠΙΚΗΣ ΑΝΑΠΤΥΞΗΣ ΚΑΙ ΤΩΝ ΝΟΜΙΚΩΝ ΠΡΟΣΩΠΩΝ ΤΟΥ ΔΗΜΟΥ

Διεύθυνση Κοινωνικής Προστασίας, Παιδείας & Πολιτισμού, Νομικά Πρόσωπα

Θέματα Εσωτερικής Ανάπτυξης	Δυνατότητες και Ευκαιρίες	Προβλήματα και Περιορισμοί
	<ul style="list-style-type: none"> <input type="checkbox"/> Νέα προγράμματα διοίκησης ανθρώπινου δυναμικού και στοχοθεσίας. <input type="checkbox"/> Ιδιαίτερη έμφαση των ευρωπαϊκών πολιτικών στην ανάπτυξη του ανθρώπινου δυναμικού και την ενίσχυση της διοικητικής ικανότητας. <input type="checkbox"/> Η εισαγωγή των Τεχνολογικών Πληροφορικής και Επικοινωνιών στη Δημόσια Διοίκηση, ως εργαλείο για την υποστήριξη των διοικητικών και οργανωτικών αλλαγών. 	<p>πραγματικών αναγκών τους, ως προς τα αριθμητικά μεγέθη, τα ουσιαστικά προσόντα, και το χρονισμό των προσλήψεων, κ.λ.π.</p> <ul style="list-style-type: none"> <input type="checkbox"/> Ύπαρξη απαρχαιωμένων ρυθμίσεων οι οποίες δεν έχουν προσαρμοσθεί προς τα σύγχρονα τεχνολογικά δεδομένα και τις νέες κοινωνικο-οικονομικές απαιτήσεις. <input type="checkbox"/> Η περιορισμένη, μέχρι σήμερα, αξιοποίηση των ΤΠΕ σε σχέση με την εσωτερική λειτουργία των υπηρεσιών και τις συναλλαγές τους με τους πολίτες και τις επιχειρήσεις.
Οικονομικά (Έσοδα / Δαπάνες)	Δυνατότητες	Προβλήματα
	<ul style="list-style-type: none"> <input type="checkbox"/> Εξοικονόμηση πόρων από τις οικονομίες κλίμακας που προκύπτουν μετά τη συγχώνευση των Νομικών Προσώπων και των Επιχειρήσεων. 	<ul style="list-style-type: none"> <input type="checkbox"/> Αδυναμία καλής οικονομικής διαχείρισης και παρακολούθησης από τη ΚΔΒΚ. <input type="checkbox"/> Οικονομική στενότητα του Δημοτικού Αθλητικού Κέντρου Κοζάνης με αρνητικές συνέπειες στην εκτέλεση του έργου του. <input type="checkbox"/> Ανεπάρκεια οικονομικών πόρων για τη λειτουργία και την πραγματοποίηση των δραστηριοτήτων του ΔΗΠΕΘΕ Κοζάνης.
	Ευκαιρίες	Περιορισμοί
	<ul style="list-style-type: none"> <input type="checkbox"/> Δυνατότητα εξασφάλισης χρηματοδοτήσεων από προγράμματα περιφερειακού ή εθνικού χαρακτήρα ή με απευθείας χρηματοδότηση από την Ευρωπαϊκή Ένωση. <input type="checkbox"/> Μείωση κόστους λειτουργίας λόγω της γενίκευσης της χρήσης 	<ul style="list-style-type: none"> <input type="checkbox"/> Μη αξιοποίηση των εθνικών και ευρωπαϊκών κονδυλίων <input type="checkbox"/> Περικοπές υφιστάμενων επιχορηγήσεων των δομών των ΟΤΑ από κεντρικούς φορείς ή καθυστερήσεις στη ροή των επιχορηγήσεων.

ΟΡΓΑΝΩΤΙΚΗ ΜΟΝΑΔΑ / ΛΕΙΤΟΥΡΓΙΚΗ ΠΕΡΙΟΧΗ: ΥΠΗΡΕΣΙΕΣ ΚΟΙΝ. ΠΡΟΝΟΙΑΣ, ΠΟΛΙΤΙΣΜΟΥ, ΑΘΛΗΤΙΣΜΟΥ, ΤΟΠΙΚΗΣ ΑΝΑΠΤΥΞΗΣ ΚΑΙ ΤΩΝ ΝΟΜΙΚΩΝ ΠΡΟΣΩΠΩΝ ΤΟΥ ΔΗΜΟΥ

Διεύθυνση Κοινωνικής Προστασίας, Παιδείας & Πολιτισμού, Νομικά Πρόσωπα

Θέματα Εσωτερικής Ανάπτυξης	Δυνατότητες και Ευκαιρίες	Προβλήματα και Περιορισμοί
	<p>δικτυακών εφαρμογών.</p> <ul style="list-style-type: none"> ❑ Αξιοποίηση των νέων χρηματοδοτικών προγραμμάτων εργαλείων και μέσων. ❑ Προθυμία του ιδιωτικού τομέα να συνεργαστεί με τον δημόσιο τομέα και να συμμετάσχει σε πρωτοβουλίες. 	<ul style="list-style-type: none"> ❑ Μειωμένες δυνατότητες χρηματοδότησης των ΟΤΑ, λόγω της οικονομικής κρίσης στη χώρα η οποία προκαλεί μείωση των δαπανών του δημοσίου. ❑ Μειωμένες δυνατότητες δανεισμού των ΟΤΑ από Τράπεζες και μικτών επενδύσεων με ιδιώτες.

Κρίσιμα Ζητήματα / Ανάγκες

- ❑ Προσαρμογή των Νομικών Προσώπων του Δήμου στο νέο καθεστώς των συγχωνεύσεων όπως προκύπτει από την εφαρμογή του ν.3852/2010.
- ❑ Ενίσχυση του υλικοτεχνικού εξοπλισμού και βελτίωση των κτιριακών υποδομών των Νομικών Προσώπων του Δήμου.
- ❑ Ενίσχυση της συνεργασίας των Νομικών Προσώπων του Δήμου με τις υπηρεσίες του Δήμου ή/και άλλους φορείς για την ομαλότερη και αποτελεσματικότερη λειτουργία τους.
- ❑ Ανάγκη αύξησης των οικονομικών πόρων και βελτίωσης των διαδικασιών οικονομικής διαχείρισης των Νομικών Προσώπων του Δήμου.

Πίνακας 53: SWOT Ανάλυση εσωτερικού περιβάλλοντος Δ. Κοζάνης - Οργανωτική Μονάδα/Λειτουργική Περιοχή: Επιτελικές Λειτουργίες / Υποστηρικτικές Υπηρεσίες

ΟΡΓΑΝΩΤΙΚΗ ΜΟΝΑΔΑ / ΛΕΙΤΟΥΡΓΙΚΗ ΠΕΡΙΟΧΗ: ΕΠΙΤΕΛΙΚΕΣ ΛΕΙΤΟΥΡΓΙΕΣ / ΥΠΟΣΤΗΡΙΚΤΙΚΕΣ ΥΠΗΡΕΣΙΕΣ		
<i>Διεύθυνση Τοπικής Οικονομικής Ανάπτυξης, Αυτοτελές Γραφείο Προγραμματισμού και Ανάπτυξης</i>		
Θέματα Εσωτερικής Ανάπτυξης	Δυνατότητες και Ευκαιρίες	Προβλήματα και Περιορισμοί
Λειτουργία (Δραστηριότητες & Διαδικασίες)	Δυνατότητες	Προβλήματα
	<ul style="list-style-type: none"> <input type="checkbox"/> Ικανοποιητική παροχή υπηρεσιών από το Τμήμα Τεχνολογιών Πληροφορικής & Επικοινωνιών-Ποιότητας. <input type="checkbox"/> Η διαχείριση όλων των προτάσεων στα χρηματοδοτικά προγράμματα γίνεται αποκλειστικά από τα στελέχη του Αυτοτελούς Γραφείου Προγραμματισμού & Ανάπτυξης, χωρίς την ανάγκη εξωτερικής συνδρομής. <input type="checkbox"/> Μεγάλη εμπειρία των στελεχών του Αυτοτελούς Γραφείου Προγραμματισμού & Ανάπτυξης, στη διαχείριση χρηματοδοτούμενων έργων. 	<ul style="list-style-type: none"> <input type="checkbox"/> Μη ολοκληρωμένες υπηρεσίες και καθυστέρηση στην παροχή αυτών λόγω της υπολεπούργιας του Γραφείου Τύπου & Επικοινωνίας. <input type="checkbox"/> Ελλιπής συμμετοχή του συνόλου των αρμόδιων υπηρεσιών στη σύνταξη προϋπολογισμού.
	Ευκαιρίες	Περιορισμοί
	<ul style="list-style-type: none"> <input type="checkbox"/> Εκπόνηση – Εφαρμογή – Παρακολούθηση και Αξιολόγηση Επιχειρησιακού Σχεδίου. <input type="checkbox"/> Η κατεύθυνση εξορθολογισμού των υφιστάμενων διοικητικών δομών, με γνώμονα την καταπολέμηση της γραφειοκρατίας, την απλούστευση και επιτάχυνση των διοικητικών διαδικασιών και την εν γένει αναδιοργάνωση των υπηρεσιών του δημόσιου τομέα, της περιφερειακής διοίκησης και της Τοπικής Αυτοδιοίκησης που εμπεριέχεται στη στρατηγική για τη Δημόσια Διοίκηση στο πλαίσιο της 	<ul style="list-style-type: none"> <input type="checkbox"/> Η έμφαση στις διαδικασίες τυπικής νομιμότητας δεν είναι πάντοτε αντίστοιχη με την προσπάθεια παραγωγής υψηλής ποιότητας έργων και υπηρεσιών.

ΟΡΓΑΝΩΤΙΚΗ ΜΟΝΑΔΑ / ΛΕΙΤΟΥΡΓΙΚΗ ΠΕΡΙΟΧΗ: ΕΠΙΤΕΛΙΚΕΣ ΛΕΙΤΟΥΡΓΙΕΣ / ΥΠΟΣΤΗΡΙΚΤΙΚΕΣ ΥΠΗΡΕΣΙΕΣ*Διεύθυνση Τοπικής Οικονομικής Ανάπτυξης, Αυτοτελές Γραφείο Προγραμματισμού και Ανάπτυξης*

Θέματα Εσωτερικής Ανάπτυξης	Δυνατότητες και Ευκαιρίες	Προβλήματα και Περιορισμοί
	Δ' Προγραμματικής περιόδου	
Οργάνωση / Συνεργασίες	Δυνατότητες	Προβλήματα
	<ul style="list-style-type: none"> <input type="checkbox"/> Συνεργασία του Αυτοτελούς Γραφείου Προγραμματισμού & Ανάπτυξης με πλήθος φορέων του ευρύτερου Δημόσιου φορέα. <input type="checkbox"/> Στενή συνεργασία του Αυτοτελούς Γραφείου Προγραμματισμού & Ανάπτυξης με τις Δ/σεις του Δήμου. 	<ul style="list-style-type: none"> <input type="checkbox"/> Προβλήματα επικάλυψης αρμοδιοτήτων-δραστηριοτήτων μεταξύ Γραφείου Διαχείρισης Συστημάτων της Δ/σης Τοπικής Οικονομικής Ανάπτυξης και Γραφείου Ληξιαρχείου της Δ/σης Οικονομικών Υπηρεσιών. <input type="checkbox"/> Μη στελέχωση και λειτουργία του Γραφείου Νομικών Προσώπων & Επιχειρήσεων. <input type="checkbox"/> Ο ρόλος των αιρετών δεν περιορίζεται μόνο στην άσκηση των προβλεπόμενων καθηκόντων, αλλά λειτουργούν και ως υπηρεσιακά όργανα.
	Ευκαιρίες	Περιορισμοί
	<ul style="list-style-type: none"> <input type="checkbox"/> Η συνεχής βελτίωση των συνεργασιών μεταξύ υπηρεσιών του Δημόσιου τομέα. <input type="checkbox"/> Η αξιοποίηση των αρχών του e-government για την αναδιοργάνωση της εσωτερικής λειτουργίας των δημοσίων υπηρεσιών. <input type="checkbox"/> Εφαρμογή νέου ρυθμιστικού πλαισίου της διοικητικής δράσης και της οργάνωσης των δημοσίων υπηρεσιών. 	<ul style="list-style-type: none"> <input type="checkbox"/> Το κανονιστικό πλαίσιο της Δημόσιας Διοίκησης που χαρακτηρίζεται από σοβαρές δυσλειτουργίες λόγω της πολυπλοκότητας των διαδικασιών, κυρίως σε ό,τι αφορά στις συναλλαγές των δημοσίων υπηρεσιών με τους πολίτες και τις επιχειρήσεις.
Ανθρ. Δυναμικό / Υλικοτεχνική Υποδομή	Δυνατότητες	Προβλήματα
	<ul style="list-style-type: none"> <input type="checkbox"/> Ικανοποιητικό μορφωτικό επίπεδο και αξιόλογη εμπειρία των στελεχών της Διεύθυνσης. 	<ul style="list-style-type: none"> <input type="checkbox"/> Ελλιπής στελέχωση του Αυτοτελούς Γραφείου Προγραμματισμού & Ανάπτυξης και ανάγκη εξοικείωσης του προσωπικού του Γραφείου με νέες διαδικασίες υλοποίησης

ΟΡΓΑΝΩΤΙΚΗ ΜΟΝΑΔΑ / ΛΕΙΤΟΥΡΓΙΚΗ ΠΕΡΙΟΧΗ: ΕΠΙΤΕΛΙΚΕΣ ΛΕΙΤΟΥΡΓΙΕΣ / ΥΠΟΣΤΗΡΙΚΤΙΚΕΣ ΥΠΗΡΕΣΙΕΣ**Διεύθυνση Τοπικής Οικονομικής Ανάπτυξης, Αυτοτελές Γραφείο Προγραμματισμού και Ανάπτυξης**

Θέματα Εσωτερικής Ανάπτυξης	Δυνατότητες και Ευκαιρίες	Προβλήματα και Περιορισμοί
	<ul style="list-style-type: none"> ❑ Σχετική επάρκεια εξοπλισμού του Αυτοτελούς Γραφείου Προγραμματισμού & Ανάπτυξης. 	<p>έργων, π.χ. ΣΔΙΤ, συμβάσεις παραχώρησης, μικτές χρηματοδοτήσεις, κ.λ.π.</p> <ul style="list-style-type: none"> ❑ Έλλειψη χώρων για τη στέγαση των δραστηριοτήτων του Αυτοτελούς Γραφείου Προγραμματισμού & Ανάπτυξης. ❑ Ελλιπής υλικοτεχνικός εξοπλισμός και λογισμικό για την καθημερινή διεκπεραίωση των εργασιών του Αυτοτελούς Γραφείου Προγραμματισμού & Ανάπτυξης. ❑ Ελλιπής στελέχωση του Γραφείου Διαχείρισης Συστημάτων και ανάγκη ενίσχυσης και επιμόρφωσης του προσωπικού του.
	<p style="text-align: center;">Ευκαιρίες</p> <ul style="list-style-type: none"> ❑ Αύξηση των πόρων για εκπαίδευση και επιμόρφωση στελεχών και αιρετών ιδιαίτερα κατά τη νέα προγραμματική περίοδο ❑ Βελτίωση της υλικοτεχνικής υποδομής μέσω συγχρηματοδοτημένων έργων. ❑ Σημαντική προτεραιότητα του ΕΣΠΑ, η βελτίωση της διοικητικής ικανότητας της δημόσιας διοίκησης. ❑ Ιδιαίτερη έμφαση των ευρωπαϊκών πολιτικών στην ανάπτυξη του ανθρώπινου δυναμικού και την ενίσχυση της διοικητικής ικανότητας. ❑ Η εισαγωγή των Τεχνολογικών Πληροφορικής και Επικοινωνιών στη Δημόσια Διοίκηση, ως εργαλείο για την υποστήριξη των διοικητικών και οργανωτικών αλλαγών. 	<p style="text-align: center;">Περιορισμοί</p> <ul style="list-style-type: none"> ❑ Ύπαρξη ρυθμίσεων οι οποίες δεν έχουν προσαρμοσθεί προς τα σύγχρονα τεχνολογικά δεδομένα και τις νέες κοινωνικο-οικονομικές απαιτήσεις. ❑ Η αναντιστοιχία μεταξύ της στελέχωσης των υπηρεσιών και των πραγματικών αναγκών τους, σε ενδο-υπηρεσιακό και σε δι-υπηρεσιακό επίπεδο, ως προς τα αριθμητικά μεγέθη, τα ουσιαστικά προσόντα, και το χρονισμό των προσλήψεων, κ.λ.π. ❑ Η περιορισμένη, μέχρι σήμερα, αξιοποίηση των ΤΠΕ σε σχέση με την εσωτερική λειτουργία των υπηρεσιών και τις συναλλαγές τους με τους πολίτες και τις επιχειρήσεις.

ΟΡΓΑΝΩΤΙΚΗ ΜΟΝΑΔΑ / ΛΕΙΤΟΥΡΓΙΚΗ ΠΕΡΙΟΧΗ: ΕΠΙΤΕΛΙΚΕΣ ΛΕΙΤΟΥΡΓΙΕΣ / ΥΠΟΣΤΗΡΙΚΤΙΚΕΣ ΥΠΗΡΕΣΙΕΣ*Διεύθυνση Τοπικής Οικονομικής Ανάπτυξης, Αυτοτελές Γραφείο Προγραμματισμού και Ανάπτυξης*

Θέματα Εσωτερικής Ανάπτυξης	Δυνατότητες και Ευκαιρίες	Προβλήματα και Περιορισμοί
Οικονομικά (Έσοδα / Δαπάνες)	Δυνατότητες	Προβλήματα
	Αξιοποίηση των χρηματοδοτικών ευκαιριών του ΕΣΠΑ.	<input type="checkbox"/> Ανάγκη εξεύρεσης νέων χρηματοδοτικών λύσεων στο πρόβλημα της υλοποίησης έργων μετά το τέλος του ΕΣΠΑ.
	Ευκαιρίες	Περιορισμοί
<input type="checkbox"/> Δυνατότητα εξασφάλισης χρηματοδοτήσεων από προγράμματα περιφερειακού ή εθνικού χαρακτήρα ή με απευθείας χρηματοδότηση από την Ευρωπαϊκή Ένωση. <input type="checkbox"/> Αξιοποίηση των νέων χρηματοδοτικών προγραμμάτων εργαλειών και μέσων. <input type="checkbox"/> Προθυμία του ιδιωτικού τομέα να συνεργαστεί με τον δημόσιο τομέα και να συμμετάσχει σε πρωτοβουλίες.	<input type="checkbox"/> Περιορισμένη αξιοποίηση των εθνικών και ευρωπαϊκών κονδυλίων. <input type="checkbox"/> Αυξανόμενη εξάρτηση των ΟΤΑ από εξωτερικές ενισχύσεις. <input type="checkbox"/> Μειωμένες δυνατότητες χρηματοδότησης των ΟΤΑ, λόγω της συνεχιζόμενης οικονομικής κρίσης στη χώρα η οποία προκαλεί μείωση των δαπανών του δημοσίου. <input type="checkbox"/> Μειωμένες δυνατότητες δανεισμού των ΟΤΑ από Τράπεζες και μικτών επενδύσεων με ιδιώτες.	

Κρίσιμα Ζητήματα / Ανάγκες

- Ενίσχυση της στελέχωσης του Αυτοτελούς Γραφείου Προγραμματισμού & Ανάπτυξης.
- Ανάγκη επιμόρφωσης του ανθρώπινου δυναμικού.
- Ανάγκη βελτίωσης του συστήματος επικοινωνίας των επιτελικών υπηρεσιών με όλες τις Διευθύνσεις του Δήμου.

3.2.2 Κρίσιμα Ζητήματα Εσωτερικής Ανάπτυξης

Στη συνέχεια παρουσιάζονται τα κρίσιμα ζητήματα εσωτερικής ανάπτυξης για το Δήμο Κοζάνης, όπως αυτά τελικά προέκυψαν από την αξιολόγηση του εσωτερικού περιβάλλοντος του Δήμου με τη μέθοδο της SWOT ανάλυσης.

ΟΡΓΑΝΩΤΙΚΗ ΜΟΝΑΔΑ / ΛΕΙΤΟΥΡΓΙΚΗ ΠΕΡΙΟΧΗ: ΤΕΧΝΙΚΕΣ ΚΑΙ ΠΟΛΕΟΔΟΜΙΚΕΣ ΥΠΗΡΕΣΙΕΣ

- Υιοθέτηση συστημάτων και αποτελεσματικών διαύλων επικοινωνίας μεταξύ των Τμημάτων της Δ/νσης Τεχνικών Υπηρεσιών αλλά και με τα Τμήματα άλλων Δ/νσεων.
- Ανάγκη καλύτερης στελέχωσης της Δ/νσης Πολεοδομίας σε αριθμό και ειδικότητες και της Δ/νσης Τεχνικών Υπηρεσιών, κυρίως σε εργατοτεχνικό προσωπικό.
- Βελτίωση των κτιριακών εγκαταστάσεων και κυρίως σε αποθηκευτικούς χώρους και σε υποδομές για έργα συντήρησης.
- Ανάγκη εκπαίδευσης - επιμόρφωσης των στελεχών σε συναφή με το αντικείμενο εργασιών των επιμέρους Τμημάτων των Δ/νσεων.
- Ενίσχυση της υλικοτεχνικής υποδομής και αναβάθμιση συστημάτων Η/Υ.
- Ενίσχυση της τυποποίησης των διαδικασιών για την επίτευξη συνολικού ελέγχου και της διασφάλισης της ποιότητας της παρεχόμενης υπηρεσίας/εκτέλεσης έργου.

ΟΡΓΑΝΩΤΙΚΗ ΜΟΝΑΔΑ / ΛΕΙΤΟΥΡΓΙΚΗ ΠΕΡΙΟΧΗ: ΔΙΟΙΚΗΤΙΚΕΣ ΚΑΙ ΟΙΚΟΝΟΜΙΚΕΣ ΥΠΗΡΕΣΙΕΣ

- Βελτίωση των κτιριακών εγκαταστάσεων των Δ/νσεων Διοικητικών και Οικονομικών Υπηρεσιών και ενίσχυση του υφιστάμενου υλικοτεχνικού εξοπλισμού.
- Βελτίωση της συνεργασίας και επικοινωνίας μεταξύ των Τμημάτων των Δ/νσεων Διοικητικών και Οικονομικών Υπηρεσιών και με τις άλλες υπηρεσίες του Δήμου.
- Τυποποίηση των διαδικασιών των Δ/νσεων Διοικητικών και Οικονομικών Υπηρεσιών για την αποτελεσματικότερη και ποιοτικότερη παροχή υπηρεσιών και διεκπεραίωση των καθημερινών εργασιών.
- Ανάγκη εξορθολογισμού των δαπανών και αντιμετώπισης των οικονομικών ζητημάτων του Δήμου.
- Βελτίωση διαδικασιών εσωτερικού ελέγχου.

ΟΡΓΑΝΩΤΙΚΗ ΜΟΝΑΔΑ / ΛΕΙΤΟΥΡΓΙΚΗ ΠΕΡΙΟΧΗ: ΠΕΡΙΒΑΛΛΟΝ / ΚΑΘΑΡΙΟΤΗΤΑ

- Ενίσχυση της στελέχωσης των τμημάτων της Δ/νσης Περιβάλλοντος.
- Ενίσχυση του υλικοτεχνικού εξοπλισμού και των κτιριακών εγκαταστάσεων για το εργατοτεχνικό προσωπικό της Δ/νσης Περιβάλλοντος.

Α' ΦΑΣΗ: ΣΤΡΑΤΗΓΙΚΟΣ ΣΧΕΔΙΑΣΜΟΣ (ΥΦΙΣΤΑΜΕΝΗ ΚΑΤΑΣΤΑΣΗ – ΣΤΡΑΤΗΓΙΚΗ ΔΗΜΟΥ ΚΟΖΑΝΗΣ)

- Ανάγκη αντιμετώπισης των οικονομικών ζητημάτων που αφορούν στις προμήθειες της Δ/νσης Περιβάλλοντος.
- Εκπαίδευση και επιμόρφωση του προσωπικού.
- Βελτίωση της συνεργασίας και επικοινωνίας μεταξύ των γραφείων της Δ/νσης Περιβάλλοντος αλλά και με τις λοιπές Δ/νσεις του Δήμου.

ΟΡΓΑΝΩΤΙΚΗ ΜΟΝΑΔΑ / ΛΕΙΤΟΥΡΓΙΚΗ ΠΕΡΙΟΧΗ: ΥΠΗΡΕΣΙΕΣ ΚΟΙΝ. ΠΡΟΝΟΙΑΣ, ΠΟΛΙΤΙΣΜΟΥ, ΑΘΛΗΤΙΣΜΟΥ, ΤΟΠΙΚΗΣ ΑΝΑΠΤΥΞΗΣ ΚΑΙ ΤΩΝ ΝΟΜΙΚΩΝ ΠΡΟΣΩΠΩΝ ΤΟΥ ΔΗΜΟΥ

- Βελτίωση της εσωτερικής οργάνωσης και Ενίσχυση της στελέχωσης των Νομικών Προσώπων του Δήμου.
- Ενίσχυση του υλικοτεχνικού εξοπλισμού και βελτίωση των κτιριακών υποδομών των Δημοτικών Επιχειρήσεων και των Νομικών Προσώπων του Δήμου.
- Ενίσχυση της συνεργασίας των Νομικών Προσώπων του Δήμου με τις υπηρεσίες του Δήμου ή/και άλλους φορείς για την ομαλότερη και αποτελεσματικότερη λειτουργία τους.
- Ανάγκη αύξησης των οικονομικών πόρων και βελτίωσης των διαδικασιών οικονομικής διαχείρισης των των Νομικών Προσώπων του Δήμου.

ΟΡΓΑΝΩΤΙΚΗ ΜΟΝΑΔΑ / ΛΕΙΤΟΥΡΓΙΚΗ ΠΕΡΙΟΧΗ: ΕΠΙΤΕΛΙΚΕΣ ΛΕΙΤΟΥΡΓΙΕΣ / ΥΠΟΣΤΗΡΙΚΤΙΚΕΣ ΥΠΗΡΕΣΙΕΣ

- Ενίσχυση της στελέχωσης του Αυτοτελούς Γραφείου Προγραμματισμού & Ανάπτυξης.
- Ανάγκη επιμόρφωσης του ανθρώπινου δυναμικού.
- Ανάγκη βελτίωσης του συστήματος επικοινωνίας των επιτελικών υπηρεσιών με όλες τις Διευθύνσεις του Δήμου.

4 ΣΤΡΑΤΗΓΙΚΟΣ ΣΧΕΔΙΑΣΜΟΣ

4.1 ΑΠΟΣΤΟΛΗ, ΌΡΑΜΑ, ΑΡΧΕΣ ΛΕΙΤΟΥΡΓΙΑΣ ΚΑΙ ΔΙΑΚΥΒΕΡΝΗΣΗΣ

Ο σχεδιασμός της στρατηγικής του Δήμου Κοζάνης στηρίζεται στις αρχές και στις πολιτικές που προωθούνται από την Ευρωπαϊκή Ένωση για την βιώσιμη ανάπτυξη των πόλεων.

Οι κοινοτικές στρατηγικές κατευθύνσεις για την περίοδο 2007-2013¹³ αποδίδουν ιδιαίτερη προσοχή στις ειδικές ανάγκες ορισμένων περιοχών, όπως οι αστικές και αγροτικές ζώνες. Οι κατευθύνσεις αυτές ενθαρρύνουν μια «ολοκληρωμένη προσέγγιση» της πολιτικής συνοχής, η οποία πρέπει όχι μόνο να ευνοεί την ανάπτυξη και την απασχόληση, αλλά και να επιδιώκει κοινωνικούς και περιβαλλοντικούς στόχους. Άλλωστε, η περίοδος 2007-2013 έχει χαρακτηριστεί από την Ευρωπαϊκή Ένωση ως «Ευρώπη των Πόλεων και των Περιφερειών».

Η συνεισφορά των πόλεων και των περιφερειών στην αύξηση της ανταγωνιστικότητας της οικονομίας και της κοινωνικής συνοχής έχει αναγνωριστεί από πολλές εθνικές κυβερνήσεις, από το Ευρωπαϊκό Κοινοβούλιο, από την Ευρωπαϊκή Επιτροπή και τις ομάδες συμφερόντων για την αστική και περιφερειακή ανάπτυξη σε όλη την Ευρώπη.

Οι μικρές και μεγάλες πόλεις της Ευρωπαϊκής Ένωσης παρουσιάζουν κοινές τάσεις και αντιμετωπίζουν παρόμοιες προκλήσεις. Θέματα όπως η παγκοσμιοποίηση και η ανταγωνιστικότητα της οικονομίας, οι κοινωνικές αλλαγές και η αύξηση του αποκλεισμού, οι πιέσεις το περιβάλλον, η ασφάλεια, κ.α., μπορούν να επιδιώξουν μια κοινή στρατηγική αντιμετώπιση. Η οικονομική ευημερία, η κοινωνική ένταξη, η προστασία και βελτίωση του περιβάλλοντος μπορούν να αποτελέσουν αλληλοσυμπληρούμενους στόχους μιας στρατηγικής για τη βιώσιμη αστική ανάπτυξη.

Η αστική ανάπτυξη¹⁴ αποτελεί μία από τις μεγάλες προκλήσεις της ευρωπαϊκής πολιτικής συνοχής, δεδομένου ότι σημαντικός αριθμός ανθρώπων διαμένει σε πόλεις. Η συγκέντρωση μεγάλου αριθμού ανθρώπινου δυναμικού στα αστικά

¹³ Ανακοίνωση της Επιτροπής των Ευρωπαϊκών Κοινοτήτων στο Συμβούλιο και στο Ευρωπαϊκό Κοινοβούλιο (COM(2006), 385 τελικό, Βρυξέλλες, 13/07/2006) με τίτλο «Πολιτική Συνοχής και Πόλεις: Η Συμβολή των Πόλεων και των Πολεοδομικών Συγκροτημάτων στην Ανάπτυξη και την Απασχόληση στις Περιφέρειες»

¹⁴ Χαρδαλούπας Α., «Η Ευρώπη των Πόλεων και των Περιφερειών: Ένα Πλαίσιο Αναφοράς για τις Δράσεις των Νέων Δημοτικών και Νομαρχιακών Αρχών»

Α' ΦΑΣΗ: ΣΤΡΑΤΗΓΙΚΟΣ ΣΧΕΔΙΑΣΜΟΣ (ΥΦΙΣΤΑΜΕΝΗ ΚΑΤΑΣΤΑΣΗ – ΣΤΡΑΤΗΓΙΚΗ ΔΗΜΟΥ ΚΟΖΑΝΗΣ)

κέντρα δημιουργεί τόσο δυνατότητες και ευκαιρίες ανάπτυξης, όσο και σειρά προβλημάτων και ζητημάτων που θα πρέπει να αξιοποιηθούν και να αντιμετωπιστούν βάσει μιας ολοκληρωμένης προσέγγισης.

Οι πόλεις πέρα από το γεγονός ότι αποτελούν οικονομικά στοιχεία και αγορές, διαθέτουν μια μεγάλη ικανότητα και δυνατότητα να προωθούν την ανάπτυξη κοινοτήτων, την κοινωνική συνοχή και πολιτιστική ταυτότητα. Η οικονομική ανάπτυξη είναι βιώσιμη όταν συνοδεύεται από μέτρα για τη μείωση της φτώχειας, του κοινωνικού αποκλεισμού και των περιβαλλοντικών προβλημάτων. Το θέμα του βιώσιμου χαρακτήρα της ανάπτυξης έχει ιδιαίτερη σημασία στις πόλεις οι οποίες είναι περισσότερο εκτεθειμένες στον κοινωνικό αποκλεισμό, την επιδείνωση του περιβάλλοντος, τις εγκαταλελειμμένες εκτάσεις και την αστική επέκταση.

Η ποιότητα λοιπόν του αστικού περιβάλλοντος αποτελεί βασικό παράγοντα έλξης και για την ενίσχυση της ελκυστικότητας των πόλεων, σύμφωνα με την Ανακοίνωση της Επιτροπής των Ευρωπαϊκών Κοινοτήτων στο Συμβούλιο και στο Ευρωπαϊκό Κοινοβούλιο (COM(2006), 385 τελικό, 13/07/2006) με τίτλο «*Πολιτική Συνοχής και Πόλεις: Η Συμβολή των Πόλεων και των Πολεοδομικών Συγκροτημάτων στην Ανάπτυξη και την Απασχόληση στις Περιφέρειες*» πρέπει να ληφθούν υπόψη τέσσερα (4) βασικά σημεία:

1. Ελκυστικότητα των πόλεων (προσβασιμότητα και κινητικότητα, πρόσβαση τις υπηρεσίες, προστασία και βελτίωση του φυσικού και αστικού περιβάλλοντος, ενεργητικές πολιτικές ανάπτυξης πολιτιστικής δραστηριότητας, κ.α.).
2. Υποστήριξη της καινοτομίας, του επιχειρηματικού πνεύματος και της οικονομίας της γνώσης (μέτρα υπέρ των ΜΜΕ και των πολύ μικρών επιχειρήσεων, καινοτομία και οικονομία της γνώσης για την προώθηση της ανάπτυξης, κ.α.).
3. Δημιουργία περισσότερων και υψηλότερης ποιότητας θέσεων απασχόλησης (βελτίωση της απασχολησιμότητας μέσω της αύξησης του μορφωτικού επιπέδου και της επαγγελματικής κατάρτισης, κ.α.).
4. Εξομάλυνση και μείωση των κοινωνικών ανισοτήτων και προώθηση της ισότητας των ευκαιριών (προώθηση της κοινωνικής ενσωμάτωσης και της ισότητας των ευκαιριών, ενίσχυση της ασφάλειας των πολιτών, κ.α.).

Επιπρόσθετα, κρίσιμο ζήτημα για τη βιώσιμη ανάπτυξη της πόλης αποτελεί η Διακυβέρνηση. Οι πόλεις πρέπει να βρύνε αποτελεσματικούς τρόπους διακυβέρνησης που να σέβονται τη θεσμική οργάνωση του κράτους και οι οποίοι θα επιτρέψουν να διαχειριστούν όλες τις πτυχές της αστικής ανάπτυξης.

Σημαντικό τέλος παράμετρος είναι η ουσιαστική συμμετοχή των πολιτών. Η ενεργός εμπλοκή των κατοίκων της πόλης και της κοινωνίας των πολιτών στην πολιτική για την πόλη μπορεί να προσδώσει νομιμότητα και αποτελεσματικότητα στις ενέργειες της δημόσιας εξουσίας.

4.1.1 Αποστολή

Η στρατηγική ανάπτυξης του Δήμου Κοζάνης για την επόμενη τριετία έρχεται να υπηρετήσει τις πολιτικές της αειφορίας και της βιωσιμότητας όπως αυτές εφαρμόζονται την τελευταία εικοσαετία στην Ευρώπη αλλά και διεθνώς. Οι αρχές της βιώσιμης πόλης και της αειφορικότητας για πρώτη φορά διατυπώθηκαν στη σχετική έκθεση της Επιτροπής G.H. Brundtland του ΟΗΕ το 1991 «Το κοινό μας μέλλον», που αποτελεί συνέχεια της "Agenda 21", καθώς και του «Σχεδίου του Γιοχάνεσμπουργκ».

Βιώσιμη ανάπτυξη είναι η ανάπτυξη, η οποία ικανοποιεί τις ανάγκες του παρόντος χωρίς να θέτει σε κίνδυνο την ικανότητα των μελλοντικών γενεών να ικανοποιήσουν τις δικές τους ανάγκες.

Οι στόχοι πολιτικής του Πλαισίου Δράσης για την Αειφόρο Αστική Ανάπτυξη στην Ευρωπαϊκή Ένωση όπως αναφέρεται στη σχετική έκθεση του 1998 αφορούν σε:

- Ενδυνάμωση της οικονομικής ευημερίας και της απασχόλησης σε μικρά και μεγάλα αστικά κέντρα.
- Προώθηση της ισότητας, της κοινωνικής ένταξης και της αναζωογόνησης των υποβαθμισμένων αστικών ζωνών.
- Προστασία και βελτίωση του αστικού περιβάλλοντος: τοπική και παγκόσμια αειφορία.
- Συμβολή στην καλή διακυβέρνηση των αστικών περιοχών και στην ενίσχυση του τοπικού δυναμικού.

«Η διακυβέρνηση των τοπικών υποθέσεων και η παροχή δημόσιων αγαθών και υπηρεσιών για την ικανοποίηση αναγκών των κατοίκων και των τοπικών φορέων, με απώτερο σκοπό τη βιώσιμη κοινωνική και οικονομική ανάπτυξη της περιοχής του».

Ο Χάρτης της Λειψίας για τις Βιώσιμες Ευρωπαϊκές Πόλεις δεσμεύει τα κράτη μέλη της ΕΕ να προωθήσουν τη δημόσια συζήτηση στις χώρες τους σχετικά με τον τρόπο ενσωμάτωσης των αρχών και στρατηγικών του στις εθνικές, περιφερειακές και τοπικές αναπτυξιακές πολιτικές, να χρησιμοποιήσουν το μέσο της «ολοκληρωμένης αστικής ανάπτυξης» (integrated urban development) και τη σχετική διακυβέρνηση για την εφαρμογή του και, προς τον σκοπό αυτό, να θεσπίσουν το απαραίτητο πλαίσιο σε εθνικό επίπεδο και να προωθήσουν την καθιέρωση μιας ισορροπημένης εδαφικής οργάνωσης με βάση μια ευρωπαϊκή πολυκεντρική αστική διάρθρωση. Ο Χάρτης της Λειψίας περιλαμβάνει πλαίσιο κατευθυντήριων αρχών για τη βιώσιμη ανάπτυξη πόλεων και αστικοποιούμενων περιοχών και συνοψίζεται ως εξής:

Προώθηση προσεγγίσεων πολιτικής «ολοκληρωμένης αστικής ανάπτυξης»

- Ανάλυση επικρατούσας κατάστασης, περιγραφή προβλημάτων και προοπτικών

Α' ΦΑΣΗ: ΣΤΡΑΤΗΓΙΚΟΣ ΣΧΕΔΙΑΣΜΟΣ (ΥΦΙΣΤΑΜΕΝΗ ΚΑΤΑΣΤΑΣΗ – ΣΤΡΑΤΗΓΙΚΗ ΔΗΜΟΥ ΚΟΖΑΝΗΣ)

- Προσδιορισμός συνεκτικών αναπτυξιακών στόχων για κάθε περιοχή και ανάπτυξη ενός οράματος για ολόκληρη την πόλη
- Συντονισμός διάφορων συνοικιακών, τομεακών και τεχνικών σχεδίων και πολιτικών και διασφάλιση της συμβολής των προγραμματισμένων επενδύσεων στην προώθηση μιας ισορροπημένης ανάπτυξης της κάθε αστικής περιοχής
- Συντονισμός δημόσιων και ιδιωτικών πόρων και χωρική τους επικέντρωση
- Συντονισμός του σχεδιασμού σε τοπικό επίπεδο και σε επίπεδο πόλης-περιφέρειας και συμμετοχή στη διαδικασία των πολιτών και άλλων εταίρων που μπορούν να συμβάλουν ουσιαστικά στη διαμόρφωση της μελλοντικής οικονομικής, κοινωνικής, πολιτιστικής και περιβαλλοντικής φυσιογνωμίας κάθε περιοχής

Δημιουργία και εξασφάλιση δημόσιων χώρων υψηλής ποιότητας

- Εισαγωγή της έννοιας «Baukultur» (κατασκευαστική αντίληψη συναφής με την έννοια της αισθητικής ποιότητας), που αναφέρεται στην ενίσχυση της αλληλεπίδρασης της αρχιτεκτονικής, του σχεδιασμού των υποδομών και της πολεοδομίας, προκειμένου να δημιουργηθούν ελκυστικοί δημόσιοι χώροι προσανατολισμένοι προς τον χρήστη και να επιτευχθούν υψηλά πρότυπα σε ότι αφορά το περιβάλλον διαβίωσης των πολιτών

Εκσυγχρονισμός δικτύων υποδομής και αύξηση της ενεργειακής απόδοσης

- Προώθηση της βιωσιμότητας, προσβασιμότητας και οικονομικής προσιτότητας των αστικών μεταφορών, διαχείριση της κυκλοφορίας και διασύνδεση των μέσων μεταφοράς, συμπεριλαμβανομένης της υποδομής για ποδηλάτες και πεζούς, καθώς και συντονισμός των αστικών μεταφορών με τις ανάγκες στέγασης, απασχόλησης, δημόσιων χώρων και προστασίας του περιβάλλοντος, μέσα από την κατάλληλη χωροθέτηση, με στόχο τη βελτίωση της ποιότητας ζωής
- Έγκαιρη βελτίωση της τεχνικής υποδομής, ιδιαίτερα των δικτύων υδροδότησης, επεξεργασίας λυμάτων κοκ. και προσαρμογή τους στις μεταβαλλόμενες ανάγκες, για κάλυψη μελλοντικών απαιτήσεων υψηλής ποιότητας διαβίωσης
- Προαγωγή της αποδοτικής λειτουργίας, βελτιστοποίησης και αποδοτικότητας των δικτύων υποδομών υπηρεσιών κοινής ωφελείας και της βιωσιμότητάς τους μέσα από την οικονομική χρήση των φυσικών πόρων, μεταξύ άλλων, και την αυξημένη ενεργειακή απόδοση των κτιρίων, ιδιαίτερα την ανακαίνιση του οικιστικού αποθέματος, καθώς και των προκατασκευασμένων, παλαιών και κακής ποιότητας κτιρίων, με στόχο τη μείωση των δαπανών για επιχειρήσεις και καταναλωτές και τη βελτίωση της ποιότητας ζωής των πολιτών
- Προαγωγή της συμπαγούς ανάπτυξης και της βιώσιμης ανάμιξης χρήσεων για σκοπούς στέγασης, απασχόλησης, εκπαίδευσης, παροχών και ψυχαγωγίας,

Α' ΦΑΣΗ: ΣΤΡΑΤΗΓΙΚΟΣ ΣΧΕΔΙΑΣΜΟΣ (ΥΦΙΣΤΑΜΕΝΗ ΚΑΤΑΣΤΑΣΗ – ΣΤΡΑΤΗΓΙΚΗ ΔΗΜΟΥ ΚΟΖΑΝΗΣ)

μέσα από τον πολεοδομικό και χωροταξικό σχεδιασμό και προγραμματισμό, ο οποίος, με τον αποτελεσματικό έλεγχο της προσφοράς γης και της κερδοσκοπικής ανάπτυξης, αποτρέπει την άναρχη εξάπλωση της αστικοποίησης

- Διασφάλιση της ποιότητας ζωής και προσέλκυση επιχειρήσεων μέσω της χρήσης, από τη δημόσια διοίκηση, προηγμένων συστημάτων πληροφόρησης και επικοινωνίας στους τομείς της εκπαίδευσης, της απασχόλησης, των κοινωνικών υπηρεσιών, της υγείας, της ασφάλειας και της προστασίας
- Προσαρμογή στην απειλή των κλιματολογικών αλλαγών και συμβιβασμός της αστικής ανάπτυξης με τη χαμηλή χρήση ορυκτών καυσίμων, τη βελτίωση της ποιότητας του περιβάλλοντος και τη μείωση των εκπομπών ρύπων, μέσα από τον κατάλληλο σχεδιασμό και προγραμματισμό της ανάπτυξης, τη λήψη μέτρων καινοτόμου πρόληψης και μετριασμού των επιπτώσεων

Εισαγωγή προορατικής πολιτικής καινοτομίας και εκπαίδευσης

- Στήριξη των συστημάτων εκπαίδευσης και κατάρτισης, των κοινωνικών και πολιτιστικών οργανώσεων, των ευκαιριών δια βίου μάθησης, της αριστείας των πανεπιστημίων και ερευνητικών ιδρυμάτων και των δικτύων τεχνογνωσίας μεταξύ βιομηχανιών, επιχειρήσεων και της επιστημονικής κοινότητας, μέσα από πολιτικές ολοκληρωμένης αστικής ανάπτυξης και χρηστής διακυβέρνησης, παρέχοντας πεδία διαλόγου φορέων και οργανωμένων συνόλων, προάγοντας τον κοινωνικό και διαπολιτισμικό διάλογο, και βελτιστοποιώντας τις χωροθετικές δομές, με στόχους τόσο την αξιοποίηση του δυναμικού των ευρωπαϊκών πόλεων, ιδιαίτερα σε ότι αφορά την ανταγωνιστικότητα και την οικονομική ανάπτυξη, όσο και τη μείωση των ανισοτήτων εντός και μεταξύ των αστικών περιοχών

Απόδοση της δέουσας σημασίας στις υποβαθμισμένες περιοχές, στο συνολικό πλαίσιο του κάθε αστικού συγκροτήματος

- Εφαρμογή στρατηγικών για την αναβάθμιση του δομημένου περιβάλλοντος
- Ενίσχυση της τοπικής οικονομίας και της τοπικής πολιτικής απασχόλησης
- Προώθηση προορατικής πολιτικής εκπαίδευσης και κατάρτισης για τους νέους
- Προώθηση αποτελεσματικών και οικονομικά προσιτών αστικών μεταφορών

Η Ισπανική Προεδρία 2010 ετοίμασε σχετική με την αστική αναζωογόνηση Διακήρυξη, η οποία υιοθετήθηκε από τους αρμόδιους Υπουργούς στην Άτυπη Συνάντηση του Τολέδο, τον Ιούνιο του 2010. Συνοπτικά, η **Διακήρυξη του Τολέδο** αναφέρεται στην υιοθέτηση της ολοκληρωμένης προσέγγισης (integrated approach) σε σχέση με πολιτικές που αφορούν την ανάπτυξη του αστικού χώρου για την προώθηση των αρχών της στρατηγικής «Ευρώπη 2020,» η οποία βασίζεται στην αποδοτική, αιεφόρο και χωρίς κοινωνικούς αποκλεισμούς ανάπτυξη (A strategy for smart, sustainable and inclusive growth). Αποτελεί επίσης συμφωνία για την

Α' ΦΑΣΗ: ΣΤΡΑΤΗΓΙΚΟΣ ΣΧΕΔΙΑΣΜΟΣ (ΥΦΙΣΤΑΜΕΝΗ ΚΑΤΑΣΤΑΣΗ – ΣΤΡΑΤΗΓΙΚΗ ΔΗΜΟΥ ΚΟΖΑΝΗΣ)

προώθηση μέτρων ολοκληρωμένης αστικής αναζωογόνησης (λαμβάνοντας δηλαδή υπόψη οικονομικές, κοινωνικές και περιβαλλοντικές παραμέτρους και συντονίζοντας τις δράσεις τόσο κάθετα, μεταξύ όλων των επιπέδων διακυβέρνησης και με τη συμμετοχή των πολιτών, όσο και οριζόντια με τη συνεργασία και τον συντονισμό όλων των εμπλεκόμενων φορέων και κοινωνικοοικονομικών εταίρων). Η Διακήρυξη του Τολέδο έρχεται να υποστηρίξει την εφαρμογή του Χάρτη της Λειψίας σε όλα τα επίπεδα.

4.1.2 Όραμα

Η διατύπωση του αναπτυξιακού οράματος οφείλει να λαμβάνει υπόψη του την παρούσα κατάσταση και τις μελλοντικές επιδιώξεις της πόλης συνεκτιμώντας τις πραγματικές δυνατότητες, τις γενικότερες τάσεις και κατευθύνσεις στο περιφερειακό, στο εθνικό και στο ευρύτερο περιβάλλον και αξιολογώντας την αναπτυξιακή δυναμική της.

Ο νέος «Καλλικράτειος» Δήμος Κοζάνης; επιδιώκει:

- να καταστεί αναπτυξιακός πόλος στη Δυτική Μακεδονία και στην ευρύτερη περιοχή των Βαλκανίων, αξιοποιώντας τα συγκριτικά του πλεονεκτήματα,
- να καταστεί ελκυστικός χώρος επιχειρηματικής δραστηριότητας υπερτοπικού ενδιαφέροντος,
- να εξασφαλίσει υψηλού επιπέδου ποιότητας ζωή, με εστίαση στην προστασία του περιβάλλοντος, στην ανάπτυξη της παιδείας και του πολιτισμού και στην ενίσχυση της κοινωνικής προστασίας και της αλληλεγγύης των πολιτών,

και επομένως να αναδειχθεί σε:

«Υπερτοπικής σημασίας αναπτυξιακό πόλο, σημείο αναφοράς της επιχειρηματικότητας και του πολιτισμού, ελκυστικό χώρο διαβίωσης και δημιουργίας που σέβεται και υπηρετεί τον πολίτη».

4.1.3 Κατευθυντήριες Αρχές

Η υλοποίηση του οράματος για την περιοχή ευθύνης του Δήμου Κοζάνης οφείλει να υλοποιηθεί με την τήρηση κατ' ελάχιστον των παρακάτω κατευθυντηρίων αρχών:

- Αξιοποίηση όλων των τοπικών πόρων και δυνατοτήτων (κομβική θέση, δίκτυα, ενέργεια, υγρό στοιχείο, πολιτισμός) του νέου διευρυμένου Δήμου.
- Σεβασμός των αρχών της αειφόρου ανάπτυξης.
- Υιοθέτηση ολοκληρωμένων παρεμβάσεων.
- Ισόρροπη ανάπτυξη των Δημοτικών Ενοτήτων.
- Προώθηση της ενεργού συμμετοχής των πολιτών.
- Ανάπτυξη σχέσεων συνεργασίας με τοπικούς φορείς.
- Κοινωνική δικαιοσύνη και αλληλεγγύη.
- Ανταπόκριση στις ανάγκες και στα αιτήματα των πολιτών.
- Διαφάνεια και χρηστή διαχείριση.
- Ισότιμη εξυπηρέτηση όλων των κατοίκων χωρίς διακρίσεις.

4.2 ΚΑΘΟΡΙΣΜΟΣ ΤΗΣ ΣΤΡΑΤΗΓΙΚΗΣ

Στην προηγούμενη ενότητα δόθηκε το βασικό πλαίσιο κατεύθυνσης και προσδιορίστηκε η στρατηγική που θα πρέπει να ακολουθήσει ο Δήμος στην περίοδο μέχρι το 2014. Για την διαμόρφωση του στρατηγικού σχεδίου θα πρέπει αρχικά να καθοριστούν και αποτυπωθούν οι γενικοί στόχοι οι οποίοι θα επιτευχθούν με την εφαρμογή του επιχειρησιακού προγράμματος.

Επιλέχθηκε οι στρατηγικοί στόχοι να διαχωριστούν σε δύο γενικές κατηγορίες, σε αυτούς που αφορούν στο εξωτερικό περιβάλλον και στις υπηρεσίες που προσφέρει στον Δημότη «γενικοί στόχοι τοπικής ανάπτυξης» και σε αυτούς που αφορούν στο εσωτερικό περιβάλλον του Δήμου και στις υπηρεσίες του «γενικοί στόχοι εσωτερικής ανάπτυξης».

4.2.1 Γενικοί Στόχοι Τοπικής Ανάπτυξης

Οι γενικοί στόχοι τοπικής ανάπτυξης αφορούν στα ζητήματα τα οποία πρέπει κατά προτεραιότητα να αντιμετωπίσει ο Δήμος προκειμένου να εκπληρώσει αποτελεσματικότερα την αποστολή του. Στη συνέχεια παρουσιάζονται οι πέντε γενικοί στόχοι τοπικής ανάπτυξης όπως αυτοί προσδιορίστηκαν ανά θεματικό τομέα και οι οποίοι περιλαμβάνουν δεκαεπτά (17) ειδικούς στόχους.

ΘΕΜΑΤΙΚΟΣ ΤΟΜΕΑΣ: ΠΕΡΙΒΑΛΛΟΝ ΚΑΙ ΠΟΙΟΤΗΤΑ ΖΩΗΣ

ΘΕΜΑΤΙΚΟΣ ΤΟΜΕΑΣ: ΠΕΡΙΒΑΛΛΟΝ ΚΑΙ ΠΟΙΟΤΗΤΑ ΖΩΗΣ

Γενικός Στόχος 1: Βελτίωση της αστικής λειτουργικότητας και της ποιότητας ζωής των κατοίκων.

- Ειδικός Στόχος 1.1: Βελτίωση των βασικών οδικών υποδομών (ενδοδημοτικές-διαδημοτικές) και ενίσχυση της δικτύωσης πόλης υπαίθρου.
- Ειδικός Στόχος 1.2: Βελτίωση της διαχείρισης της οδικής κυκλοφορίας και αύξηση των χώρων στάθμευσης στον αστικό ιστό.
- Ειδικός Στόχος 1.3: Διασφάλιση του αστικού και περιαστικού πρασίνου και των ελεύθερων χώρων.
- Ειδικός Στόχος 1.4: Προστασία και αποκατάσταση του κτιριακού αποθέματος και διατήρηση του παραδοσιακού χαρακτήρα του ιστορικού κέντρου της Κοζάνης και των οικισμών του Δήμου.
- Ειδικός Στόχος 1.5: Βελτίωση βασικών υποδομών-δικτύων, ανάπτυξη συνεκτικής οικιστικής πολιτικής.
- Ειδικός Στόχος 1.6: Βελτίωση υποδομών διαχείρισης λυμάτων/απορριμμάτων και επιπέδου καθαριότητας στην πόλη.

Γενικός Στόχος 2: Προστασία του φυσικού περιβάλλοντος και ορθολογική χρήση των φυσικών πόρων.

Α΄ ΦΑΣΗ: ΣΤΡΑΤΗΓΙΚΟΣ ΣΧΕΔΙΑΣΜΟΣ (ΥΦΙΣΤΑΜΕΝΗ ΚΑΤΑΣΤΑΣΗ – ΣΤΡΑΤΗΓΙΚΗ ΔΗΜΟΥ ΚΟΖΑΝΗΣ)

- Ειδικός Στόχος 2.1: Προστασία του τοπικού φυσικού περιβάλλοντος και των φυσικών πόρων.
- Ειδικός Στόχος 2.2: Εξοικονόμηση ενέργειας και ενθάρρυνση και διάδοση της χρήσης ΑΠΕ.
- Ειδικός Στόχος 2.3: Ανάπτυξη μηχανισμών για αποτελεσματική άσκηση περιβαλλοντικής πολιτικής και ευαισθητοποίησης των πολιτών.

ΘΕΜΑΤΙΚΟΣ ΤΟΜΕΑΣ: ΚΟΙΝΩΝΙΚΗ ΠΟΛΙΤΙΚΗ, ΠΑΙΔΕΙΑ, ΠΟΛΙΤΙΣΜΟΣ ΚΑΙ ΑΘΛΗΤΙΣΜΟΣ

Γενικός Στόχος 3: Βελτίωση των υποδομών και υπηρεσιών πολιτισμού και αθλητισμού. Ανάδειξη της πολιτιστικής ταυτότητας του Δήμου Κοζάνης.

- Ειδικός Στόχος 3.1: Προβολή της ταυτότητας της πόλης, ενίσχυση και προώθηση των πολιτιστικών και αθλητικών θεσμών και δραστηριοτήτων.
- Ειδικός Στόχος 3.2: Αναβάθμιση των πολιτιστικών και αθλητικών υποδομών.

Γενικός Στόχος 4: Αναβάθμιση των εκπαιδευτικών και κοινωνικών υποδομών, ενίσχυση της κοινωνικής προστασίας.

- Ειδικός Στόχος 4.1: Βελτίωση των εκπαιδευτικών υποδομών.
- Ειδικός Στόχος 4.2: Βελτίωση των υποδομών και υπηρεσιών κοινωνικής πρόνοιας και αλληλεγγύης.

ΘΕΜΑΤΙΚΟΣ ΤΟΜΕΑΣ: ΤΟΠΙΚΗ ΟΙΚΟΝΟΜΙΑ ΚΑΙ ΑΠΑΣΧΟΛΗΣΗ

Γενικός Στόχος 5: Προώθηση της ανταγωνιστικότητας και της εξωστρέφειας της τοπικής οικονομίας, ενίσχυση της απασχόλησης.

- Ειδικός Στόχος 5.1: Ενίσχυση της έρευνας, της τεχνολογίας, της καινοτομίας και στήριξη επενδυτικών πρωτοβουλιών.
- Ειδικός Στόχος 5.2: Ανάπτυξη ευρυζωνικών υποδομών και υπηρεσιών προς επιχειρήσεις και πολίτες.
- Ειδικός Στόχος 5.3: Δημιουργία προϋποθέσεων ανάπτυξης ειδικών μορφών τουρισμού (συνεδριακός, εκθεσιακός, πολιτιστικός, κ.λ.π.).
- Ειδικός Στόχος 5.4: Προώθηση ενεργητικών πολιτικών απασχόλησης.

Πίνακας 54: Πίνακας γενικών και ειδικών στόχων τοπικής ανάπτυξης ανά θεματικό τομέα

Θεματικός Τομέας	Γενικοί Στόχοι Τοπικής Ανάπτυξης	Ειδικί Στόχοι Τοπικής Ανάπτυξης
Περιβάλλον και ποιότητα ζωής	ΓΣ 1: Βελτίωση της αστικής λειτουργικότητας και της ποιότητας ζωής των κατοίκων.	<p>ΕΣ 1.1: Βελτίωση των βασικών οδικών υποδομών (ενδοδημοτικές-διαδημοτικές) και ενίσχυση της δικτύωσης πόλης υπαίθρου.</p> <p>ΕΣ 1.2: Βελτίωση της διαχείρισης της οδικής κυκλοφορίας και αύξηση των χώρων στάθμευσης στον αστικό ιστό.</p> <p>ΕΣ 1.3: Διασφάλιση του αστικού και περιαστικού πρασίνου και των ελεύθερων χώρων.</p> <p>ΕΣ 1.4: Προστασία και αποκατάσταση του κτιριακού αποθέματος και διατήρηση του παραδοσιακού χαρακτήρα του ιστορικού κέντρου της Κοζάνης και των οικισμών του Δήμου.</p> <p>ΕΣ 1.5: Βελτίωση βασικών υποδομών-δικτύων, ανάπτυξη συνεκτικής οικιστικής πολιτικής.</p> <p>ΕΣ 1.6: Βελτίωση υποδομών διαχείρισης λυμάτων/απορριμμάτων και επιπέδου καθαριότητας στην πόλη.</p>
	ΓΣ 2: Προστασία του φυσικού περιβάλλοντος και ορθολογική χρήση των φυσικών πόρων.	<p>ΕΣ 2.1: Προστασία του τοπικού φυσικού περιβάλλοντος και των φυσικών πόρων.</p> <p>ΕΣ 2.2: Εξοικονόμηση ενέργειας και ενθάρρυνση και διάδοση της χρήσης ΑΠΕ.</p> <p>ΕΣ 2.3: Ανάπτυξη μηχανισμών για αποτελεσματική άσκηση περιβαλλοντικής πολιτικής και ευαίσθητο ποίησης των πολιτών.</p>
Κοινωνική Πολιτική, Παιδεία, Πολιτισμός και Αθλητισμός	ΓΣ 3: Βελτίωση των υποδομών και υπηρεσιών πολιτισμού και αθλητισμού. Ανάδειξη της πολιτιστικής ταυτότητας του Δήμου Κοζάνης.	<p>ΕΣ 3.1: Προβολή της ταυτότητας της πόλης, ενίσχυση και προώθηση των πολιτιστικών και αθλητικών θεσμών και δραστηριοτήτων.</p> <p>ΕΣ 3.2: Αναβάθμιση των πολιτιστικών και αθλητικών υποδομών.</p>

Α' ΦΑΣΗ: ΣΤΡΑΤΗΓΙΚΟΣ ΣΧΕΔΙΑΣΜΟΣ (ΥΦΙΣΤΑΜΕΝΗ ΚΑΤΑΣΤΑΣΗ – ΣΤΡΑΤΗΓΙΚΗ ΔΗΜΟΥ ΚΟΖΑΝΗΣ)

Θεματικός Τομέας	Γενικοί Στόχοι Τοπικής Ανάπτυξης	Ειδικό Στόχοι Τοπικής Ανάπτυξης
	ΓΣ 4: Αναβάθμιση των εκπαιδευτικών και κοινωνικών υποδομών, ενίσχυση της κοινωνικής προστασίας.	ΕΣ 4.1: Βελτίωση των εκπαιδευτικών υποδομών. ΕΣ 4.2: βελτίωση των υποδομών και υπηρεσιών κοινωνικής πρόνοιας και αλληλεγγύης.
Τοπική Οικονομία και Απασχόληση	ΓΣ 5: Προώθηση της ανταγωνιστικότητας και της εξωστρέφειας της τοπικής οικονομίας, ενίσχυση της απασχόλησης.	ΕΣ 5.1: Ενίσχυση της έρευνας, της τεχνολογίας, της καινοτομίας και στήριξη επενδυτικών πρωτοβουλιών.. ΕΣ 5.2: Ανάπτυξη ευρυζωνικών υποδομών και υπηρεσιών προς επιχειρήσεις και πολίτες. ΕΣ 5.3: Δημιουργία προϋποθέσεων ανάπτυξης ειδικών μορφών τουρισμού (συνεδριακός, εκθεσιακός, πολιτιστικός, κ.λ.π.). ΕΣ 5.4: Προώθηση ενεργητικών πολιτικών απασχόλησης.

4.2.2 Γενικοί Στόχοι Εσωτερικής Ανάπτυξης

Η εσωτερική ανάπτυξη του Δήμου Κοζάνης και η αναδιοργάνωση των λειτουργιών του αποτελούν βασική προϋπόθεση για την αναβάθμιση της ποιότητας ζωής στην πόλη. Για την υποστήριξη των γενικών στόχων εσωτερικής ανάπτυξης, αρμόδιες είναι οι υποστηρικτικές και οι οριζόντιες υπηρεσίες του Δήμου. Μέσω των υποστηρικτικών και των οριζόντων υπηρεσιών επιτυγχάνεται ο συντονισμός, ο έλεγχος και ο προσανατολισμός των κάθετων υπηρεσιών από τα όργανα διοίκησης σε κοινά ζητήματα που αφορούν στη λειτουργία τους, με απώτερο σκοπό τη βελτίωση της διοικητικής τους ικανότητας.

Στη συνέχεια παρουσιάζονται οι τέσσερις (4) γενικοί στόχοι εσωτερικής ανάπτυξης όπως αυτοί προσδιορίστηκαν ανά θεματικό τομέα και οι οποίοι περιλαμβάνουν εννέα (8) ειδικούς στόχους.

ΘΕΜΑΤΙΚΟΣ ΤΟΜΕΑΣ: ΔΡΑΣΤΗΡΙΟΤΗΤΕΣ & ΔΙΑΔΙΚΑΣΙΕΣ ΛΕΙΤΟΥΡΓΙΑΣ

Γενικός Στόχος 6: Βελτίωση των διαδικασιών λειτουργίας του Δήμου και της ποιότητας των παρεχόμενων υπηρεσιών.

- Ειδικός Στόχος 6.1: Βελτίωση της αποτελεσματικότητας και αποδοτικότητας παραγωγικών και υποστηρικτικών δραστηριοτήτων (εφαρμογή ηλεκτρονικής διακυβέρνησης).
- Ειδικός Στόχος 6.2: Τυποποίηση διαδικασιών του Δήμου και διασφάλιση της ποιότητας των παρεχόμενων υπηρεσιών.

ΘΕΜΑΤΙΚΟΣ ΤΟΜΕΑΣ: ΟΡΓΑΝΩΣΗ & ΣΥΝΕΡΓΑΣΙΕΣ

Γενικός Στόχος 7: Βελτίωση της οργανωτικής δομής του Δήμου και ανάπτυξη συνεργασιών με άλλους φορείς.

- Ειδικός Στόχος 7.1: Βελτίωση της οργανωτικής δομής του Δήμου και των Νομικών του Προσώπων.
- Ειδικός Στόχος 7.2: Συμμετοχή σε δίκτυα και ανάπτυξη συνεργασιών με άλλους δημόσιους, ιδιωτικούς και κοινωνικούς φορείς τοπικής και υπερτοπικής σημασίας.

ΘΕΜΑΤΙΚΟΣ ΤΟΜΕΑΣ: ΑΝΘΡΩΠΙΝΟ ΔΥΝΑΜΙΚΟ & ΥΛΙΚΟΤΕΧΝΙΚΗ ΥΠΟΔΟΜΗ

Γενικός Στόχος 8: Βελτίωση των υποδομών και ανάπτυξη του ανθρώπινου δυναμικού του Δήμου.

- Ειδικός Στόχος 8.1: Βελτίωση της κτιφιακής υποδομής και του υλικοτεχνικού εξοπλισμού.
- Ειδικός Στόχος 8.2: Ενίσχυση της στελέχωσης και συνεχής κατάρτιση του ανθρώπινου δυναμικού.

ΘΕΜΑΤΙΚΟΣ ΤΟΜΕΑΣ: ΟΙΚΟΝΟΜΙΚΑ

Γενικός Στόχος 9: Ανάπτυξη ολοκληρωμένων μηχανισμών οικονομικής διαχείρισης και ορθολογική οικονομική λειτουργία του Δήμου και των νομικών του προσώπων.

- Ειδικός Στόχος 9.1: Βελτίωση της οικονομικής διαχείρισης του Δήμου και των Νομικών του Προσώπων και υιοθέτηση διαδικασιών συστηματικού ελέγχου και αξιολόγησης των χρηματοοικονομικών λειτουργιών.
- Ειδικός Στόχος 9.2: Αποτελεσματική αξιοποίηση της ακίνητης περιουσίας του Δήμου και δημιουργία μηχανισμών αποδοτικότερης αξιοποίησης των υφιστάμενων πηγών χρηματοδότησης.

Πίνακας 55: Πίνακας γενικών και ειδικών στόχων εσωτερικής ανάπτυξης Δ. Κοζάνης ανά θεματικό τομέα

Θεματικές Τομέας	Γενικοί Στόχοι Εσωτερικής Ανάπτυξης	Ειδικοί Στόχοι Εσωτερικής Ανάπτυξης
Δραστηριότητες & Διαδικασίες Λειτουργίας	ΓΣ 6: Βελτίωση των διαδικασιών λειτουργίας του Δήμου και της ποιότητας των παρεχόμενων υπηρεσιών.	ΕΣ 6.1: Βελτίωση της αποτελεσματικότητας και αποδοτικότητας παραγωγικών και υποστηρικτικών δραστηριοτήτων (εφαρμογή ηλεκτρονικής διακυβέρνησης). ΕΣ 6.2: Τυποποίηση διαδικασιών του Δήμου και διασφάλιση της ποιότητας των παρεχόμενων υπηρεσιών.
Οργάνωση & Συνεργασίες	ΓΣ 7: Βελτίωση της οργανωτικής δομής του Δήμου και ανάπτυξη συνεργασιών με άλλους φορείς.	ΕΣ 7.1: Βελτίωση της οργανωτικής δομής του Δήμου και των Νομικών του Προσώπων. ΕΣ 7.2: Συμμετοχή σε δίκτυα και ανάπτυξη συνεργασιών με άλλους δημόσιους, ιδιωτικούς και κοινωνικούς φορείς τοπικής και υπερτοπικής σημασίας.
Ανθρώπινο Δυναμικό & Υλικοτεχνική Υποδομή	ΓΣ 8: Βελτίωση των υποδομών και ανάπτυξη του ανθρώπινου δυναμικού του Δήμου.	ΕΣ 8.1: Βελτίωση της κτιριακής υποδομής και του υλικοτεχνικού εξοπλισμού. ΕΣ 8.2: Ενίσχυση της στελέχωσης και συνεχής κατάρτιση του ανθρώπινου δυναμικού.
Οικονομικά	ΓΣ 9: Ανάπτυξη ολοκληρωμένων μηχανισμών οικονομικής διαχείρισης και ορθολογική οικονομική λειτουργία του Δήμου και των νομικών του προσώπων.	ΕΣ 9.1: Βελτίωση της οικονομικής διαχείρισης του Δήμου και των Νομικών του Προσώπων και υιοθέτηση διαδικασιών συστηματικού ελέγχου και αξιολόγησης των χρηματοοικονομικών λειτουργιών. ΕΣ 9.2: Αποτελεσματική αξιοποίηση της ακίνητης περιουσίας του Δήμου και δημιουργία μηχανισμών αποδοτικότερης αξιοποίησης των υφιστάμενων πηγών χρηματοδότησης

4.3 ΑΝΑΠΤΥΞΙΑΚΕΣ ΠΡΟΤΕΡΑΙΟΤΗΤΕΣ ΤΟΥ ΕΠΙΧΕΙΡΗΣΙΑΚΟΥ ΠΡΟΓΡΑΜΜΑΤΟΣ

4.3.1 Άξονες Προτεραιότητας του Επιχειρησιακού Προγράμματος

Το Επιχειρησιακό Πρόγραμμα του Δήμου Κοζάνης είναι δομημένο σε τέσσερις (4) Άξονες Προτεραιότητας στους οποίους αντιστοιχούν οι εννέα (9) Γενικοί Στόχοι, όπως αυτοί τέθηκαν σε προηγούμενη ενότητα και όπως αποτυπώνονται στον ακόλουθο πίνακα.

Άξονας Προτεραιότητας (ΑΠ) 1: «Βελτίωση της Ποιότητας Ζωής και Προστασία του Περιβάλλοντος»

Άξονας Προτεραιότητας (ΑΠ) 2: «Βελτίωση Υποδομών και Υπηρεσιών Κοινωνικής Φροντίδας, Παιδείας, Πολιτισμού, Αθλητισμού»

Άξονας Προτεραιότητας (ΑΠ) 3: «Ενίσχυση του Παραγωγικού Περιβάλλοντος και της Ανταγωνιστικότητας - Προώθηση της Απασχόλησης»

Άξονας Προτεραιότητας (ΑΠ) 4: «Βελτίωση της Διοικητικής Ικανότητας του Δήμου».

Πίνακας 56: Πίνακας ιεραρχικής διάρθρωσης Αξόνων Προτεραιότητας και Γενικών Στόχων του Επιχειρησιακού Προγράμματος

Άξονες Προτεραιότητας	Γενικοί Στόχοι
ΑΠ 1: «Βελτίωση της Ποιότητας Ζωής και Προστασία του Περιβάλλοντος»	ΓΣ 1: «Βελτίωση της αστικής λειτουργικότητας και της ποιότητας ζωής των κατοίκων».
	ΓΣ 2: «Προστασία του φυσικού περιβάλλοντος και ορθολογική χρήση των φυσικών πόρων».
ΑΠ 2: «Βελτίωση Υποδομών και Υπηρεσιών Κοινωνικής Φροντίδας, Παιδείας, Πολιτισμού, Αθλητισμού»	ΓΣ 3: «Βελτίωση των υποδομών και υπηρεσιών πολιτισμού και αθλητισμού. Ανάδειξη της πολιτιστικής ταυτότητας του Δήμου Κοζάνης».
	ΓΣ 4: «Αναβάθμιση των εκπαιδευτικών και κοινωνικών υποδομών, ενίσχυση της κοινωνικής προστασίας».
ΑΠ 3: «Ενίσχυση του Παραγωγικού Περιβάλλοντος και της Ανταγωνιστικότητας – Προώθηση της Απασχόλησης»	ΓΣ 5: «Προώθηση της ανταγωνιστικότητας και της εξωστρέφειας της τοπικής οικονομίας, ενίσχυση της απασχόλησης».
ΑΠ 4: «Βελτίωση της Διοικητικής Ικανότητας του Δήμου»	ΓΣ 6: «Βελτίωση των διαδικασιών λειτουργίας του Δήμου και της ποιότητας των παρεχόμενων υπηρεσιών».
	ΓΣ 7: «Βελτίωση της οργανωτικής δομής του Δήμου και ανάπτυξη συνεργασιών με άλλους φορείς».
	ΓΣ 8: «Βελτίωση των υποδομών και ανάπτυξη του ανθρώπινου δυναμικού του Δήμου».

Α' ΦΑΣΗ: ΣΤΡΑΤΗΓΙΚΟΣ ΣΧΕΔΙΑΣΜΟΣ (ΥΦΙΣΤΑΜΕΝΗ ΚΑΤΑΣΤΑΣΗ – ΣΤΡΑΤΗΓΙΚΗ ΔΗΜΟΥ ΚΟΖΑΝΗΣ)

Άξονες Προτεραιότητας	Γενικοί Στόχοι
	ΓΣ 9: «Ανάπτυξη ολοκληρωμένων μηχανισμών οικονομικής διαχείρισης και ορθολογική οικονομική λειτουργία του Δήμου και των νομικών του προσώπων».

5 ΠΑΡΑΡΤΗΜΑ

Πίνακας 57: Μετρήσεις Διοξειδίου του Αζώτου (NO²) για το έτος 1996

	Κοζάνη	Πτολεμαΐδα	Δρέπανο
Ώρες Μέτρησης	2478	3332	1907
Μέγιστη Ορισία Τιμή	186	218	120
Ελάχιστη Ορισία Τιμή	19	0	2
Λιάμεσος - T50	62	80	29
Λιάμεσος - T98	96	167	64

Πηγή: Γενικό Πολεοδομικό Σχέδιο Δήμου Κοζάνης, (2002)

Πίνακας 58: Μετρήσεις Διοξειδίου του Θείου (SO²) για το έτος 1996

	Κοζάνη	Πτολεμαΐδα	Δρέπανο
Ώρες Μέτρησης	248	78	210
Μέγιστη Ημερήσια Τιμή	16	126	45
Ελάχιστη Ημερήσια Τιμή	0	0	0
Αριθμητικός Μέσος	3	7	3
Λιάμεσος - T50	3	7	3
Λιάμεσος - T98	10	55	16

Πηγή: Γενικό Πολεοδομικό Σχέδιο Δήμου Κοζάνης, (2002)

Πίνακας 59: Μετρήσεις Αιωρούμενων Σωματιδίων (PM-10) για το έτος 1996

	Κοζάνη	Πτολεμαΐδα	Δρέπανο
Ώρες Μέτρησης	226	128	146
Μέγιστη Ημερήσια Τιμή	337	184	250
Ελάχιστη Ημερήσια Τιμή	2	3	5
Αριθμητικός Μέσος	38	38	30
Λιάμεσος - T50	36	52	37
Λιάμεσος - T98	76	88	83

Πηγή: Γενικό Πολεοδομικό Σχέδιο Δήμου Κοζάνης, (2002)

Πίνακας 60: Μετρήσεις Όζοντος (O₃) για το έτος 1996 (μg/m³)

	Κοζάνη	Πτολεμαΐδα	Δρέπανο
Ώρες Μέτρησης	258	228	198
Μέγιστη Ημερήσια Τιμή	39	50	31
Ελάχιστη Ημερήσια Τιμή	29	15	17
Αριθμητικός Μέσος	32	42	20
Λιάμεσος	31	38	18

Πηγή: Γενικό Πολεοδομικό Σχέδιο Δήμου Κοζάνης, (2002)

Α' ΦΑΣΗ: ΣΤΡΑΤΗΓΙΚΟΣ ΣΧΕΔΙΑΣΜΟΣ (ΥΦΙΣΤΑΜΕΝΗ ΚΑΤΑΣΤΑΣΗ – ΣΤΡΑΤΗΓΙΚΗ ΔΗΜΟΥ ΚΟΖΑΝΗΣ)

Πίνακας 61: Μετρήσεις βαρέων μετάλλων και τοξικών ουσιών στη λίμνη του Πολυφύτου

Βαρέα Μέταλλα / Τοξικές Ουσίες	μg/L
As	0.8 ± 1
B	40 ± 31.5
Ba	28 ± 25
Cd	0.3 ± 0.2
Cr	10 ± 8.5
Cu	3 ± 3
Fe	401 ± 290
Mn	44 ± 26
Ni	6 ± 4
Pb	2.9 ± 2
Zn	37 ± 28

Πηγή: Γενικό Πολεοδομικό Σχέδιο Δήμου Κοζάνης, (2002)

Πίνακας 62: Ισχύοντες όροι και περιορισμοί δόμησης, χρήσεις γης και κατώτατα όρια κατάτμησης κατά περιοχή.

Περιοχή	Επιτρεπόμενες χρήσεις	Κατώτατο όριο αρτιότητας – κατάτμησης	Λοιποί όροι και περιορισμοί δόμησης
1	<ul style="list-style-type: none"> Κατοικία Γεωργοκτηνοτροφικά–γεωργοπτηνοτροφικά κτίρια Δεξαμενές Θερμοκήπια Αποθήκες αγροτικών προϊόντων 	4 στρ	Σύμφωνα με το από 24.5.85 Π.Δ. ΦΕΚ 270Δ
2	<ul style="list-style-type: none"> Κατοικία Γεωργοκτηνοτροφικά–γεωργοπτηνοτροφικά κτίρια Δεξαμενές Θερμοκήπια Αποθήκες αγροτικών προϊόντων 	10στρ κατά παρέκκλιση άρθρα και οικοδομήσιμα τα γήπεδα που έχουν ελάχιστο εμβαδό 4 στρ κατά την ημερομηνία δημοσίευσης το Π.Δ. της ΖΟΕ (25.9.89)	Σύμφωνα με το από 24.5.85 Π.Δ. ΦΕΚ 270Δ
3	<ul style="list-style-type: none"> Κατοικία Γεωργοκτηνοτροφικά–γεωργοπτηνοτροφικά κτίρια Δεξαμενές Θερμοκήπια Αποθήκες αγροτικών προϊόντων 	4 στρ	Σύμφωνα με το από 24.5.85 Π.Δ. ΦΕΚ 270Δ

Α' ΦΑΣΗ: ΣΤΡΑΤΗΓΙΚΟΣ ΣΧΕΔΙΑΣΜΟΣ (ΥΦΙΣΤΑΜΕΝΗ ΚΑΤΑΣΤΑΣΗ – ΣΤΡΑΤΗΓΙΚΗ ΔΗΜΟΥ ΚΟΖΑΝΗΣ)

Περιοχή	Επιτρεπόμενες χρήσεις	Κατώτατο όριο αρτιότητας – κατάτμησης	Λοιποί όροι και περιορισμοί δόμησης
4	<ul style="list-style-type: none"> Κατοικία Γεωργοκτηνοτροφικά– γεωργοπτηνοτροφικά κτίρια Δεξαμενές Θερμοκήπια Αποθήκες αγροτικών προϊόντων 	4 στρ	Σύμφωνα με το από 24.5.85 Π.Δ. ΦΕΚ 270Δ
5	<ul style="list-style-type: none"> Κατοικία Γεωργοκτηνοτροφικά– γεωργοπτηνοτροφικά κτίρια Δεξαμενές Θερμοκήπια Αποθήκες αγροτικών προϊόντων 	4 στρ	Σύμφωνα με το από 24.5.85 Π.Δ. ΦΕΚ 270Δ
6	Η περιοχή περιλαμβάνει την δασική έκταση «Κουρί» που υπάγεται στις διατάξεις του Ν. 998/79	-	-
7	<ul style="list-style-type: none"> Κατοικία Γεωργοκτηνοτροφικά– γεωργοπτηνοτροφικά κτίρια Δεξαμενές Θερμοκήπια Αποθήκες αγροτικών προϊόντων 	4 στρ	Σύμφωνα με το από 24.5.85 Π.Δ. ΦΕΚ 270Δ
8	<ul style="list-style-type: none"> Γεωργοκτηνοτροφικά– γεωργοπτηνοτροφικά κτίρια Δεξαμενές Θερμοκήπια Αποθήκες Αγροτικών Προϊόντων Εγκαταστάσεις εξυπηρέτησης εξορμητικών επιχειρήσεων Υφιστάμενων στρατιωτικών εγκαταστάσεων 	4 στρ	Σύμφωνα με το από 24.5.85 Π.Δ. ΦΕΚ 270Δ

Πηγή: Γενικό Πολεοδομικό Σχέδιο Δήμου Κοζάνης, (2002)

Α' ΦΑΣΗ: ΣΤΡΑΤΗΓΙΚΟΣ ΣΧΕΔΙΑΣΜΟΣ (ΥΦΙΣΤΑΜΕΝΗ ΚΑΤΑΣΤΑΣΗ – ΣΤΡΑΤΗΓΙΚΗ ΔΗΜΟΥ ΚΟΖΑΝΗΣ)

Πίνακας 63: Καθορισμός χρήσεων γης, όρων και περιορισμών δόμησης ρυμοτομικού σχεδίου

Τομείς	Χρήσεις	Αρτιότητα	Σ.Δ.
A	<ul style="list-style-type: none"> Αμιγής κατοικία και ειδικότερα Κατοικία Εμπορικά καταστήματα καθημερινών αναγκών Πολιτιστικά κτίρια – εγκαταστάσεις 	Εμβαδόν Οικ. Τετραγώνου	0,7
B	<ul style="list-style-type: none"> Αμιγής κατοικία και ειδικότερα Κατοικία 	300 τμ	0,6
Γ	<ul style="list-style-type: none"> Πολεοδομικό κέντρο Κατοικία Γραφεία, τράπεζες, ασφαλείες, κοινωφελείς οργανισμοί Διοίκηση Χώροι συνάθροισης κοινού Πολιτιστικά κτίρια, εγκαταστάσεις Επαγγελματικά εργαστήρια χαμηλής όχλησης Κτίρια, γήπεδα στάθμευσης 	Εμβαδόν Οικ. Τετραγώνου	0,5
Δ	<ul style="list-style-type: none"> Πολεοδομικό κέντρο Εμπορικά καταστήματα Εστιατόρια Αναψυκτήρια Χώροι συνάθροισης κοινού Κτίρια, γήπεδα στάθμευσης Πολιτιστικά κτίρια – εγκαταστάσεις Επαγγελματικά εργαστήρια Χ.Ο. 	Εμβαδόν Οικ. Τετραγώνου	0,2
Ε	<ul style="list-style-type: none"> Ελεύθεροι χώροι αστικό πράσινο Αναψυκτήρια Πολιτιστικά κτίρια – εγκαταστάσεις Χώροι συνάθροισης κοινού 	Εμβαδόν Οικ. Τετραγώνου	0,2
Z	<ul style="list-style-type: none"> Τουρισμός – αναψυχή Ξενώνες, ξενοδοχεία και λοιπές τουριστικές εγκαταστάσεις Εστιατόρια Αναψυκτήρια Κτίρια, γήπεδα στάθμευσης Αθλητικές εγκαταστάσεις 	Εμβαδόν Οικ. Τετραγώνου	0,2
H	<ul style="list-style-type: none"> Τουρισμός – αναψυχή Αναψυκτήρια Γήπεδα στάθμευσης Αθλητικές εγκαταστάσεις 	Εμβαδόν Οικ. Τετραγώνου	0,2

Πηγή: Γενικό Πολεοδομικό Σχέδιο Δήμου Κοζάνης, (2002)

Πίνακας 64: Υδρευτική κατάσταση οικισμών Δημοτικής Ενότητας Κοζάνης

Α/Α	Υπάρχουσες Πηγές Υδροληψίας	Αρ. Πηγών	Συνολική Παροχή (m ³ /ημερα)	Γεωτρήσεις		Παροχής Νερών και Γεώτρησης (m ³ /ημερα)	Υδρευτικές Ανάγκες	Έλλειμμα/ Πλεόνασμα
				Αρ. Γεωτρ.	Συνολική Παροχή (m ³ /ημερα)			
1	ΚΟΖΑΝΗ	5	1500	11	20000	21500	20000	1500
2	ΑΛΩΝΑΚΙΑ	1	20 (170)	1	300	320	120	200
3	ΑΝΘΟΤΟΠΟΣ	5	320 (605)	1	350	670	100	570
4	ΑΡΓΙΛΟΣ	4	80	1	800	880	120	760
5	ΒΑΤΕΡΟ	2	7	2	1200	1200	310	890
6	ΕΞΟΧΗ							
7	ΚΑΡΔΙΑ							
8	ΚΑΛΑΜΙΑ			1	250		110	140
9	ΚΑΡΥΔΙΤΣΑ	2	465 (665)	2	450	915	400	515
10	ΚΟΙΛΑ+ΚΑΡΔΙΑ+ΕΞΟΧΗ	1	14 (17)	1	700	714	550	164
11	ΛΕΥΚΟΒΡΥΣΗ	2	346 (522)	1	1000	1346	310	1036
	ΛΕΥΚΟΠΗΓΗ			1	1200	1200	485	715
12	ΛΥΓΕΡΗ	1	45 (150)	1	1000	1045	100	945
13	ΜΕΤΑΜΟΡΦΩΣΗ	2	276 (525)			276	220	56
14	Ν. ΝΙΚΟΠΟΛΗ	1	8 (18)	1	250	258	95	163
15	ΞΗΡΟΛΙΜΝΗ			1	600	600	180	420
16	ΟΙΝΟΗ	2	42 (50)		100	42	90	52

Α' ΦΑΣΗ: ΣΤΡΑΤΗΓΙΚΟΣ ΣΧΕΔΙΑΣΜΟΣ (ΥΦΙΣΤΑΜΕΝΗ ΚΑΤΑΣΤΑΣΗ – ΣΤΡΑΤΗΓΙΚΗ ΔΗΜΟΥ ΚΟΖΑΝΗΣ)

Α/Α	Υπάρχουσες Πηγές Υδροληψίας	Αρ. Πηγών	Συνολική Παροχή (m ³ /ημερα)	Γεωτρήσεις		Παροχής Νερών και Γεώτρησης (m ³ /ημερα)	Υδρευτικές Ανάγκες	Έλλειμμα/ Πλεόνασμα
				Αρ. Γεωτρ.	Συνολική Παροχή (m ³ /ημερα)			
17	ΠΕΤΡΑΝΑ	2	137 (157)	1	600	737	270	467
18	ΠΡΩΤΟΧΩΡΙ	7	1842 (5210)	1	800	1650	365	1285
19	ΠΤΕΛΕΑ	2	7 (36)		100	107	75	32
20	ΣΚΗΤΗ			1	800	800	200	600
21	Ν. ΧΑΡΑΥΓΗ	ΕΡΜΑΚΙΑ				> 1500	610	900
	ΣΥΝΟΛΟ					35840		

Πηγή: Γενικό Πολεοδομικό Σχέδιο Δήμου Κοζάνης, (2002)

Πίνακας 65: Εξέλιξη πραγματικού πληθυσμού ανά οικισμό και Τοπική Κοινότητα της Δημοτικής Ενότητας Κοζάνης

Δημοτικά Διαμερίσματα	Πληθυσμός				1971-1981	Μεταβολή πληθυσμού %		
	1971	1981	1991	2001		1981-1991	1991-2001	1961-2001
Τ.Κ. Κοζάνης	24.547	31.800	32.514	36.451	29,55%	2,25%	12,11%	63,48%
Τ.Κ. Αλωνακίων	433	493	433	383	13,86%	-12,17%	-11,55%	-28,28%
Τ.Κ. Ανθοτόπου	277	244	266	234	-11,91%	9,02%	-12,03%	-37,43%
Τ.Κ. Βατερού	505	615	703	744	21,78%	14,31%	5,83%	-2,75%
Τ.Κ. Εξοχής	91	4	81	104	-95,60%	1925,00%	28,40%	-43,48%
Τ.Κ. Καλαμιάς	238	215	271	303	-9,66%	26,05%	11,81%	-22,90%
Τ.Κ. Καρυδίτσας	720	899	949	953	24,86%	5,56%	0,42%	29,84%

Α' ΦΑΣΗ: ΣΤΡΑΤΗΓΙΚΟΣ ΣΧΕΔΙΑΣΜΟΣ (ΥΦΙΣΤΑΜΕΝΗ ΚΑΤΑΣΤΑΣΗ – ΣΤΡΑΤΗΓΙΚΗ ΔΗΜΟΥ ΚΟΖΑΝΗΣ)

Δημοτικά Διαμερίσματα	Πληθυσμός				1971-1981	Μεταβολή πληθυσμού %		
	1971	1981	1991	2001		1981-1991	1991-2001	1961-2001
Τ.Κ. Κοιλων	337	889	1.460	1.494	163,80%	64,23%	2,33%	304,88%
Τ.Κ. Λευκόβρυσης	629	851	922	1.095	35,29%	8,34%	18,76%	50,00%
Δ.Δ. Λευκοπηγής	1.057	1.227	1.309	1.282	16,08%	6,68%	-2,06%	17,29%
Τ.Κ. Λυγερής	209	204	191	165	-2,39%	-6,37%	-13,61%	-48,92%
Τ.Κ. Μεταμορφώσεως	563	549	546	491	-2,49%	-0,55%	-10,07%	-38,47%
Τ.Κ. Ξηρολίμνης	439	414	461	424	-5,69%	11,35%	-8,03%	-33,54%
Τ.Κ. Οινόης	203	180	198	156	-11,33%	10,00%	-21,21%	-61,48%
Τ.Κ. Πετραίων	505	659	715	751	30,50%	8,50%	5,03%	21,52%
Τ.Κ. Πρωτοχωρίου	479	506	741	626	5,64%	46,44%	-15,52%	7,93%
Τ.Κ. Πελέας	239	213	175	174	-10,88%	-17,84%	-0,57%	-48,97%
Τ.Κ. Σκήτης	487	473	395	394	-2,87%	-16,49%	-0,25%	-37,46%
Τ.Κ. Χαραυγής	1.092	1.238	1.096	1.227	13,37%	-11,47%	11,95%	-0,08%
Δ.Ε. Κοζάνης	33.050	41.673	43.426	47.451	26,09%	4,21%	9,27%	43,64%
Π.Ε. Κοζάνης	135.709	147.051	150.386	156.464	8,36%	2,27%	4,04%	-18,01%
Περ. Δ. Μακεδονίας	268.959	289.071	293.015	302.750	7,48%	1,36%	3,32%	
Σύνολο Χώρας	8.768.641	9.740.417	10.259.900	10.939.605	11,08%	5,33%	6,62%	

Πηγή: Απογραφή ΕΣΥΕ, 1971-2001

Πίνακας 66: Εξέλιξη των απασχολούμενων ανά Τοπική Κοινότητα της Δημοτικής Ενότητας Κοζάνης και ανά οικονομικό τομέα παραγωγής¹⁵

Γεωγραφική Περιοχή	1991			2001			Μεταβολές 1991-2001		
	Τομέας Παραγωγής			Τομέας Παραγωγής			Τομέας Παραγωγής		
	Α' γενής	Β' γενής	Γ' γενής	Α' γενής	Β' γενής	Γ' γενής	Α' γενής	Β' γενής	Γ' γενής
Τ.Κ. Κοζάνης	1,45%	31,55%	64,67%	1,3%	27,9%	68,4%	-0,17%	-3,64%	3,69%
Τ.Κ. Αλωνακίων	47,66%	30,84%	19,63%	34,5%	32,7%	30,1%	-13,15%	1,90%	10,46%
Τ.Κ. Ανθοτόπου	56,63%	20,48%	22,89%	56,2%	27,4%	16,4%	-0,46%	6,92%	-6,45%
Τ.Κ. Βατερού	21,13%	37,63%	41,24%	10,8%	34,9%	53,8%	-10,28%	-2,72%	12,54%
Τ.Κ. Εξοχής	33,33%	38,10%	23,81%	9,4%	65,6%	25,0%	-23,96%	27,53%	1,19%
Τ.Κ. Καλαμιάς	19,72%	35,21%	38,03%	34,1%	34,1%	31,8%	14,37%	-1,12%	-6,21%
Τ.Κ. Καρυδίτσας	40,90%	40,00%	17,01%	10,6%	42,1%	43,6%	-30,27%	2,12%	26,57%
Τ.Κ. Κοίλων	7,43%	50,29%	42,29%	4,5%	45,1%	50,0%	-2,96%	-5,20%	7,71%
Τ.Κ. Λευκόβρυσης	4,63%	29,34%	59,46%	5,1%	30,5%	61,5%	0,50%	1,14%	2,08%
Δ.Δ. Λευκοπηγής	5,84%	52,58%	37,80%	7,5%	45,5%	46,8%	1,64%	-7,12%	8,99%
Τ.Κ. Λυγερής	66,67%	11,11%	20,63%	39,4%	33,3%	27,3%	-27,27%	22,22%	6,64%
Τ.Κ. Μεταμορφώσεως	32,35%	41,76%	23,53%	17,1%	44,8%	38,1%	-15,21%	3,00%	14,57%
Τ.Κ. Ξηρολίμνης	32,91%	27,85%	37,97%	24,3%	23,6%	52,1%	-8,63%	-4,28%	14,17%
Τ.Κ. Οινόης	62,71%	15,25%	18,64%	47,7%	13,6%	36,4%	-14,98%	-1,62%	17,72%
Τ.Κ. Πετρανών	18,40%	31,29%	43,56%	14,0%	40,3%	43,6%	-4,41%	9,04%	0,06%

¹⁵ Το άθροισμα των τριών κλάδων δε δίνει πάντα το 100% διότι ένα ποσοστό των απασχολούμενων δε δήλωσαν κλάδο

Α' ΦΑΣΗ: ΣΤΡΑΤΗΓΙΚΟΣ ΣΧΕΔΙΑΣΜΟΣ (ΥΦΙΣΤΑΜΕΝΗ ΚΑΤΑΣΤΑΣΗ – ΣΤΡΑΤΗΓΙΚΗ ΔΗΜΟΥ ΚΟΖΑΝΗΣ)

Γεωγραφική Περιοχή	1991			2001			Μεταβολές 1991-2001		
	Τομέας Παραγωγής			Τομέας Παραγωγής			Τομέας Παραγωγής		
	Α' γενής	Β' γενής	Γ' γενής	Α' γενής	Β' γενής	Γ' γενής	Α' γενής	Β' γενής	Γ' γενής
Τ.Κ. Πρωτοχωρίου	15,82%	36,16%	41,81%	16,1%	36,3%	47,7%	0,24%	0,11%	5,86%
Τ.Κ. Πτελέας	55,17%	25,86%	17,24%	34,0%	34,0%	27,7%	-21,13%	8,18%	10,42%
Τ.Κ. Σκήτης	63,85%	23,85%	12,31%	43,0%	28,0%	27,0%	-20,85%	4,15%	14,69%
Τ.Κ. Χαραυγής	10,33%	55,35%	32,10%	3,5%	42,3%	50,6%	-6,81%	-13,03%	18,53%
Δ.Ε. Κοζάνης	6,70%	33,08%	57,80%	3,8%	29,9%	64,1%	-2,92%	-3,21%	6,27%
Π.Ε. Κοζάνης	1,45%	31,55%	64,67%	13,2%	34,9%	49,5%	13,17%	34,90%	49,51%
Περιφέρεια Δυτικής Μακεδονίας	47,66%	30,84%	19,63%	19,2%	29,6%	48,1%	19,22%	29,59%	48,07%
Σύνολο Χώρας	56,63%	20,48%	22,89%	16,6%	21,5%	58,5%	16,62%	21,51%	58,54%

Πηγή: Απογραφή ΕΣΥΕ 1991-2001, *το άθροισμα των τριών κλάδων δε δίνει πάντα το 100% διότι ένα ποσοστό των απασχολούμενων δε δήλωσαν κλάδο.

Πίνακας 67: Γεωργικές εκμεταλλεύσεις και εκτάσεις αυτών κατά είδος καλλιέργειας ανά Τοπική Κοινότητα Δημοτικής Ενότητας Κοζάνης

Περιοχές	Εκμ/σεις	Συν. Γεωργική Έκταση	Ετήσιες Καλλιέργειες		Δενδρώδεις Καλλιέργειες		Αμπέλια & Σταφιδάμπελα		Μόνιμα Λιβάδια & Βοσκότοποι		Αγροναπαύσεις		Οικογενειακοί Λαχανόκηποι		Φυτώρια Καρποφόρων Δένδρων, Άλλες Πολυετείς Φυτείες	
			Εκμ.	Έκτ.	Εκμ..	Έκτ.	Εκμ.	Έκτ.	Εκμ.	Έκτ.	Εκμ..	Έκτ.	Εκμ.	Έκτ.	Εκμ..	Έκτ.
Σύνολο Χώρας	811318	35831852,7	405034	18716073	564882	9030853	171271	975705,1	79580	6052788	68311	938650,1	204015	108166,9	1340	9616,6
Περ. Δυτικής Μακεδονίας	29100	2076891,3	25464	1882046	5264	53370,6	6777	18822,7	1834	74087,6	1654	44417,9	7905	3656,4	79	489,8
Π.Ε. Κοζάνης	13658	882707,6	11569	837051,9	2347	22404,8	4111	8755,3	140	7944,4	295	4786,7	3870	1629,8	13	134,7
Δ.Ε. Κοζάνης	2073	104441,6	1636	101142	210	703,2	981	1958,6	2	11	11	270,3	749	298,9	6	57,6
Τ.Κ. Κοζάνης	540	27989,3	390	27012,3	72	326,4	249	589,1	1	6	0	0	66	26,7	4	28,8
Τ.Κ. Αλωνακίων	73	2941	73	2909,4	1	2,2	15	23,4	0	0	0	0	19	6	0	0
Τ.Κ. Ανθοτόπου	50	2216,8	50	2167,5	2	12,6	9	13,5	0	0	0	0	45	23,2	0	0
Τ.Κ. Βατερού	74	3626,4	39	3486,6	7	20,4	42	84,5	0	0	0	0	61	34,9	0	0
Τ.Κ. Εξοχής	3	253,4	3	253,4	0	0	0	0	0	0	0	0	0	0	0	0
Τ.Κ. Καλαμιάς	36	2805,5	31	2762,4	4	9,4	14	21,3	0	0	0	0	22	12,4	0	0
Τ.Κ. Καρυδίτσας	226	8748,7	187	8284,5	19	44,5	168	309,5	0	0	2	107	13	3,2	0	0
Τ.Κ. Κοιλων	103	9272,4	76	9115,8	2	4	28	84,1	0	0	1	55	29	9,2	1	4,3
Τ.Κ. Λευκόβρυσης	129	2836,2	67	2574	4	4,5	105	255,5	0	0	0	0	7	2,2	0	0
Δ.Δ. Λευκοπηγής	182	4928,4	115	4580,3	13	19,7	160	285,6	0	0	5	12,5	78	30,3	0	0
Τ.Κ. Λυγερής	44	3734	42	3707,1	0	0	5	13,1	0	0	0	0	37	13,8	0	0

Α' ΦΑΣΗ: ΣΤΡΑΤΗΓΙΚΟΣ ΣΧΕΔΙΑΣΜΟΣ (ΥΦΙΣΤΑΜΕΝΗ ΚΑΤΑΣΤΑΣΗ – ΣΤΡΑΤΗΓΙΚΗ ΔΗΜΟΥ ΚΟΖΑΝΗΣ)

Περιοχές	Εκμ/σεις	Συν. Γεωργική Έκταση	Ετήσιες Καλλιέργειες		Δενδρώδεις Καλλιέργειες		Αμπέλια & Σταφιδάμπελα		Μόνιμα Λιβάδια & Βοσκότοποι		Αγροναπαύσεις		Οικογενειακοί Λαχανόκηποι		Φυτώρια Καρποφόρων Δένδρων, Άλλες Πολυετείς Φυτείες	
Τ.Κ. Μεταμορφώσεως	95	1364,5	67	1158,3	45	109,5	61	75,3	1	5	0	0	41	16,4	0	0
Τ.Κ. Ξηρολίμνης	80	4070,8	79	3972,7	7	14,8	5	12,3	0	0	1	49	65	22	0	0
Τ.Κ. Οινόης	39	3961,7	38	3904,4	5	4,5	0	0	0	0	1	44,8	26	8	0	0
Τ.Κ. Πετρανών	138	9327,2	129	9122	20	55,7	58	107,8	0	0	0	0	87	17,2	1	24,5
Τ.Κ. Πρωτοχωρίου	80	3976,1	69	3836,9	7	60	42	57,6	0	0	1	2	35	19,6	0	0
Τ.Κ. Πτελέας	44	3812,1	44	3805,4	0	0	1	2,2	0	0	0	0	28	4,5	0	0
Τ.Κ. Σκήτης	120	4383	120	4296,8	2	15	19	23,8	0	0	0	0	84	47,4	0	0
Τ.Κ. Χαραυγής	17	4194,1	17	4192,2	0	0	0	0	0	0	0	0	6	1,9	0	0

Πηγή: Απογραφή ΕΣΥΕ

Α' ΦΑΣΗ: ΣΤΡΑΤΗΓΙΚΟΣ ΣΧΕΔΙΑΣΜΟΣ (ΥΦΙΣΤΑΜΕΝΗ ΚΑΤΑΣΤΑΣΗ – ΣΤΡΑΤΗΓΙΚΗ ΔΗΜΟΥ ΚΟΖΑΝΗΣ)

Πίνακας 68: Αρδευόμενες εκτάσεις - απογραφή εκμεταλλεύσεων Δημοτικής Ενότητας Κοζάνης, Περιφερειακής Ενότητας Κοζάνης, Περιφέρειας Δυτ. Μακεδονίας και Χώρας

Περιοχές	Εκμεταλλεύσεις	Γεωργική Έκταση	Από αυτές με Αρδευόμενες Εκτάσεις		
			Εκμετ.	Έκταση	%
Σύνολο Χώρας	811.318	35.831.852,7	545.718	13.351.512,9	37,26
Περιφέρεια Δυτικής Μακεδονίας	29.100	2.076.891,3	17.639	449.390,6	21,64
Π.Ε. Κοζάνης	13.658	882.707,6	7.537	138.624,3	15,70
Δ.Ε. Κοζάνης	2.073	104.441,6	1.028	7.005,7	6,71
Τ.Κ. Κοζάνης	540	27.989,3	147	1.040,7	3,72
Τ.Κ. Αλωνακίων	73	2941	59	920,1	31,29
Τ.Κ. Ανθοτόπου	50	2216,8	45	27,2	1,23
Τ.Κ. Βατερού	74	3626,4	64	377	10,40
Τ.Κ. Εξοχής	3	253,4	0	0	0,00
Τ.Κ. Καλαμιάς	36	2805,5	36	1.269,4	45,25
Τ.Κ. Καρυδίτσας	226	8748,7	24	92,7	1,06
Τ.Κ. Κοιλων	103	9272,4	34	99,1	1,07
Τ.Κ. Λευκόβρυσης	129	2836,2	20	100,3	3,54
Δ.Δ. Λευκοπηγής	182	4928,4	119	118,2	2,40
Τ.Κ. Λυγερής	44	3734	40	389,8	10,44
Τ.Κ. Μεταμορφώσεως	95	1364,5	45	28	2,05
Τ.Κ. Ξηρολίμνης	80	4070,8	70	325,1	7,99
Τ.Κ. Οινόης	39	3961,7	26	81,2	2,05
Τ.Κ. Πετρανών	138	9327,2	90	112,5	1,21
Τ.Κ. Πρωτοχωρίου	80	3976,1	51	401,3	10,09
Τ.Κ. Πτελέας	44	3812,1	30	213,6	5,60
Τ.Κ. Σκήτης	120	4383	117	1.294,5	29,53
Τ.Κ. Χαραυγής	17	4194,1	11	114,6	2,73

Πηγή: Απογραφή ΕΣΥΕ

Πίνακας 69: Ποσοστιαία κατανομή πληθυσμού ανά εκπαιδευτικό επίπεδο Δημοτικής Ενότητας Κοζάνης ανά Τοπική Κοινότητα, Περιφερειακής Ενότητας Κοζάνης, Περιφέρειας Δυτικής Μακεδονίας και συνόλου Χώρας (1991)

Γεωγραφική Περιοχή	Μεταπτυχιακό	Πτυχιούχοι Ανωτάτων Σχολών	Πτυχιούχοι ΤΕΙ (ΚΑΤΕ, ΚΑΤΕΕ)	Πτυχιούχοι Ανωτέρων Σχολών	Φοιτούν σε Ανώτατη, ΤΕΙ, ή Ανωτέρα Σχολή	Απόφοιτοι Μέσης Εκπαίδευσης	Τελείωσαν την Γ' τάξη Γυμνασίου	Απόφοιτοι Στοιχειώδους Εκπαίδευσης	Δεν τελείωσαν την Στοιχειώδη Εκπαίδευση	Αγράμματοι (μη γνωρίζοντες γραφή και ανάγνωση)
Τ.Κ. Κοζάνης	0,24%	8,22%	2,60%	0,63%	3,38%	24,31%	11,27%	36,39%	9,05%	3,90%
Τ.Κ. Αλωνακίων	0,00%	1,03%	0,78%	0,00%	1,29%	12,92%	12,14%	48,06%	13,18%	10,59%
Τ.Κ. Ανθοτόπου	0,00%	0,44%	0,44%	0,00%	1,31%	13,10%	8,73%	48,47%	17,90%	9,61%
Τ.Κ. Βατερού	0,00%	2,69%	0,67%	0,00%	0,67%	16,33%	8,92%	43,94%	18,86%	7,91%
Τ.Κ. Εξοχής	0,00%	0,00%	0,00%	0,00%	0,00%	20,34%	16,95%	40,68%	15,25%	6,78%
Τ.Κ. Καλαμιάς	0,00%	0,44%	1,33%	0,00%	0,44%	11,06%	7,96%	51,33%	12,83%	14,60%
Τ.Κ. Καρυδίτσας	0,13%	0,38%	0,13%	0,00%	0,26%	10,61%	8,95%	62,92%	11,13%	5,50%
Τ.Κ. Κοίλων	0,00%	2,53%	1,30%	0,24%	15,73%	14,91%	11,41%	36,19%	10,76%	6,93%
Τ.Κ. Λευκόβρυσης	0,13%	3,63%	0,75%	0,25%	1,25%	16,40%	9,39%	52,57%	10,89%	4,76%
Δ.Δ. Λευκοπηγής	0,18%	2,58%	1,16%	0,36%	1,07%	15,64%	9,69%	46,04%	16,98%	6,31%
Τ.Κ. Λυγερής	0,00%	1,21%	0,00%	0,00%	0,61%	10,30%	11,52%	40,61%	19,39%	16,36%
Τ.Κ. Μεταμορφώσεως	0,00%	0,42%	0,84%	0,00%	0,63%	8,19%	8,82%	44,96%	22,90%	13,24%
Τ.Κ. Ξηρολίμνης	0,00%	3,47%	1,98%	0,74%	1,24%	18,07%	8,17%	42,33%	16,83%	7,18%
Τ.Κ. Οινόης	0,00%	1,13%	0,00%	0,00%	1,69%	19,77%	15,82%	51,41%	4,52%	5,65%
Τ.Κ. Πετρανών	0,00%	1,29%	0,64%	0,16%	1,61%	15,30%	10,63%	48,95%	12,40%	9,02%

Α' ΦΑΣΗ: ΣΤΡΑΤΗΓΙΚΟΣ ΣΧΕΔΙΑΣΜΟΣ (ΥΦΙΣΤΑΜΕΝΗ ΚΑΤΑΣΤΑΣΗ – ΣΤΡΑΤΗΓΙΚΗ ΔΗΜΟΥ ΚΟΖΑΝΗΣ)

Γεωγραφική Περιοχή	Μεταπτυχιακό	Πτυχιούχοι Ανωτάτων Σχολών	Πτυχιούχοι ΤΕΙ (ΚΑΤΕ, ΚΑΤΕΕ)	Πτυχιούχοι Ανωτέρων Σχολών	Φοιτούν σε Ανώτατη, ΤΕΙ, ή Ανωτέρα Σχολή	Απόφοιτοι Μέσης Εκπαίδευσης	Τελείωσαν την Γ' τάξη Γυμνασίου	Απόφοιτοι Στοιχειώδους Εκπαίδευσης	Δεν τελείωσαν την Στοιχειώδη Εκπαίδευση	Αγράμματοι (μη γνωρίζοντες γραφή και ανάγνωση)
Τ.Κ. Πρωτοχωρίου	0,00%	4,80%	2,32%	0,00%	2,32%	18,89%	12,07%	42,26%	10,53%	6,81%
Τ.Κ. Πελέας	0,00%	0,67%	0,00%	0,00%	0,00%	9,33%	10,00%	62,67%	8,00%	9,33%
Τ.Κ. Σκήτης	0,00%	1,18%	2,37%	0,00%	0,59%	10,06%	5,33%	50,59%	17,75%	12,13%
Τ.Κ. Χαραυγής	0,00%	2,62%	0,44%	0,22%	0,33%	19,21%	12,66%	49,67%	8,84%	6,00%
Δ.Ε. Κοζάνης	0,19%	6,78%	2,23%	0,52%	3,34%	21,99%	10,97%	38,91%	10,21%	4,86%
Π.Ε. Κοζάνης	0,09%	4,16%	1,43%	0,38%	1,90%	16,77%	10,49%	45,25%	12,87%	6,67%
Περιφέρεια Δυτικής Μακεδονίας	0,09%	4,23%	1,25%	0,36%	1,66%	15,03%	10,11%	46,68%	13,48%	7,10%
Σύνολο Χώρας	0,41%	6,24%	1,36%	0,69%	2,79%	20,65%	10,77%	39,64%	10,63%	6,83%

Πηγή: Απογραφή ΕΣΥΕ 1991, Ιδία Επεξεργασία

Πίνακας 70: Νηπιαγωγεία Δημοτικής Ενότητας Κοζάνης

A/A	Νηπιαγωγεία
1	1ο Νηπιαγωγείο Κοζάνης
2	2ο Νηπιαγωγείο Κοζάνης
3	3ο Νηπιαγωγείο Κοζάνης
4	4ο Ολοήμερο Νηπιαγωγείο Κοζάνης
5	5ο Νηπιαγωγείο Κοζάνης
6	6ο Νηπιαγωγείο Κοζάνης
7	7ο Νηπιαγωγείο Κοζάνης
8	8ο Νηπιαγωγείο Κοζάνης
9	9ο Νηπιαγωγείο Κοζάνης
10	10ο Νηπιαγωγείο Κοζάνης
11	11ο Ολοήμερο Νηπιαγωγείο Κοζάνης
12	12ο Ολοήμερο Νηπιαγωγείο Κοζάνης
13	13ο Νηπιαγωγείο Κοζάνης
14	14ο Νηπιαγωγείο Κοζάνης
15	15ο Νηπιαγωγείο Κοζάνης
16	16ο Νηπιαγωγείο Κοζάνης
17	17ο Ολοήμερο Νηπιαγωγείο Κοζάνης
18	18ο Νηπιαγωγείο Κοζάνης
19	19ο Νηπιαγωγείο Κοζάνης
20	20ο Νηπιαγωγείο Κοζάνης
21	21ο Νηπιαγωγείο Κοζάνης
22	Νηπιαγωγείο Βατερού
23	Νηπιαγωγείο Καρυδίτσας
24	Νηπιαγωγείο Κοζάνης
25	Νηπιαγωγείο Κοζάνης
26	Νηπιαγωγείο Κοίλων
27	Νηπιαγωγείο Λευκόβρυσης
28	Νηπιαγωγείο Νέας Χαραυγής
29	Νηπιαγωγείο Ξηρολίμνης
30	Νηπιαγωγείο Πετρανών
31	Νηπιαγωγείο Πρωτοχωρίου
32	Νηπιαγωγείο Σκήτης

Πηγή: ΥΠΕΠΘ, www.ypepth.gr

Πίνακας 71: Δημοτικά Σχολεία Δημοτικής Ενότητας Κοζάνης

A/A	Δημοτικά Σχολεία
1	1ο Δημοτικό Σχολείο Κοζάνης
2	2ο Δημοτικό Σχολείο Κοζάνης
3	5ο Δημοτικό Σχολείο Κοζάνης
4	6ο Δημοτικό Σχολείο Κοζάνης
5	7ο Δημοτικό Σχολείο Κοζάνης
6	8ο Δημοτικό Σχολείο Κοζάνης
7	9ο Δημοτικό Σχολείο Κοζάνης
8	10ο Δημοτικό Σχολείο Κοζάνης
9	11ο Δημοτικό Σχολείο Κοζάνης
10	12ο Δημοτικό Σχολείο Κοζάνης
11	13ο Δημοτικό Σχολείο Κοζάνης
12	15ο Δημοτικό Σχολείο Κοζάνης
13	17ο Δημοτικό Σχολείο Κοζάνης
14	Δημοτικό Σχολείο Βατερού
15	Δημοτικό Σχολείο Καρυδίτσας
16	Δημοτικό Σχολείο Κοζάνης
17	Δημοτικό Σχολείο Κοζάνης
18	Δημοτικό Σχολείο Κοζάνης
19	Δημοτικό Σχολείο Κοίλων Κοζάνης
20	Δημοτικό Σχολείο Λευκόβρυσης
21	Δημοτικό Σχολείο Λευκοπηγής
22	Δημοτικό Σχολείο Νέας Χαραυγής
23	Δημοτικό Σχολείο Ξηρολίμνης Κοζάνης
24	Δημοτικό Σχολείο Πετρανών

Πηγή: ΥΠΕΠΘ, www.ypepth.gr

Α' ΦΑΣΗ: ΣΤΡΑΤΗΓΙΚΟΣ ΣΧΕΔΙΑΣΜΟΣ (ΥΦΙΣΤΑΜΕΝΗ ΚΑΤΑΣΤΑΣΗ – ΣΤΡΑΤΗΓΙΚΗ ΔΗΜΟΥ ΚΟΖΑΝΗΣ)

Πίνακας 72: Γυμνάσια και Λύκεια Δημοτικής Ενότητας Κοζάνης

A/A	Γυμνάσια-Λύκεια
1	1ο Ενιαίο Λύκειο Κοζάνης
2	2ο Ενιαίο Λύκειο Κοζάνης
3	3ο Ενιαίο Λύκειο Κοζάνης
4	Εσπερινό Ενιαίο Λύκειο Κοζάνης
5	1ο Γυμνάσιο Κοζάνης
6	2ο Γυμνάσιο Κοζάνης
7	3ο Γυμνάσιο Κοζάνης
8	4ο Γυμνάσιο Κοζάνης
9	5ο Γυμνάσιο Κοζάνης
10	6ο Γυμνάσιο Κοζάνης
11	Πειραματικό Γυμνάσιο Κοζάνης
12	Εσπερινό Γυμνάσιο Κοζάνης
13	1ο ΤΕΕ Κοζάνης
14	2ο ΤΕΕ Κοζάνης
15	3ο ΤΕΕ Κοζάνης
16	ΤΕΕ Κοζάνης Εσπερινό
17	1ο ΣΕΚ Κοζάνης

Πηγή: ΥΠΕΠΘ, www.ypepth.gr

Πίνακας 73: Αθλητικοί σύλλογοι Δημοτικής Ενότητας Κοζάνης

Ποδοσφαιρικοί Σύλλογοι	Αθλητικοί Σύλλογοι
Αθλητική Ένωση Κοζάνης (Α. Ε. Κ)	Φίλαθλο Σωματείο Μακεδονικός Κοζάνης
Α. Σ. Δαναοί Κοζάνης 2000	Φίλαθλο Σωματείο Εθνικός Κοζάνης
Α.Σ. « ΝΙΚΗ ΚΟΖΑΝΗΣ »	Φίλαθλο Σωματείο (Φ.Σ.) Ολυμπιακός Κοζάνης
Παναθλητικός Όμιλος Κοζάνης (Π.Α.Ο.Κ.)	Σύλλογος αθλητικός, κολυμβητικός και μορφωτικός Ποσειδώνας Κοζάνης
Ακρίτες Κοζάνης	Άλμπανος
Ακαδημία Ποδοσφαίρου Μπέμπηδες Κοζάνης	Φιλαθλητικός Σύλλογος Κλασικού Αθλητισμού (Φ.Σ.Κ.Α.)
Α. Γ. Σ. Μακεδονική Δύναμη	Απόλλων Κοζάνης
Π.Α.Ε Φ.Σ Κοζάνη 2004	Γυμναστικός Σύλλογος Κοζάνης
ΕΛΠΙΔΕΣ Αθλητικής Ένωσης Κοζάνης	Γυμναστικός Σύλλογος Κοζάνης (Γ.Σ.Κ.) Λασσάνης
Ποδοσφαιρικός Αθλητικός Όμιλος Κοζάνης	Σύλλογος παλαιστικός Πρότυπος Κρότων

Α΄ ΦΑΣΗ: ΣΤΡΑΤΗΓΙΚΟΣ ΣΧΕΔΙΑΣΜΟΣ (ΥΦΙΣΤΑΜΕΝΗ ΚΑΤΑΣΤΑΣΗ – ΣΤΡΑΤΗΓΙΚΗ ΔΗΜΟΥ ΚΟΖΑΝΗΣ)

Ποδοσφαιρικοί Σύλλογοι	Αθλητικοί Σύλλογοι
Κοζάνη 2004	Τένις club
Ένωση Ποδοσφαιρικών Σωματείων Κοζάνης	
Εκπολιτιστικός Αθλητικός Σύλλογος (Ε. Α. Σ.) Ανθότοπου	
Εθνικός Βατερού	
Φιλαθλητικός Σύλλογος (Φ. Σ) Βατερού	
Αθλητικός σύλλογος Εξοχής	
Αθλητικός σύλλογος Μεταμόρφωσης «Ηρακλής»	
Μέγας Αλέξανδρος Ν. Χαραυγής	
Αθλητικός- μορφωτικός Σύλλογος (Α. Μ. Σ.) Κένταυρος Πρωτοχωρίου	
Α. Μ. Σ. «Δόξα Πελέας»	
Αθλητική Ένωση Ποντίων (Α.Ε.Π.) Καραγιαννίων	

Πηγή: Ιστοσελίδα Δήμου Κοζάνης, www.kozanh.gr

Πίνακας 74: Πολιτιστικοί, φυσιολατρικοί και φιλανθρωπικοί σύλλογοι Δημοτικής Ενότητας Κοζάνης

Α/Α	Πολιτιστικοί Σύλλογοι	Φυσιολατρικοί Σύλλογοι	Φιλανθρωπικοί Σύλλογοι
1	Σύλλογος Ιεροσαλών της Ιεράς Μητρόπολης Σερβίων και Κοζάνης «Ιάκωβος ο Ναυπλιώτης»	Περιηγητική Λέσχη Κοζάνης	Τιάλειο Εκκλησιαστικό Γηροκομείο Κοζάνης «Ο Άγιος Παντελεήμων»
2	Εκκλησιαστική χορωδία «Ο Άγιος Νικόλαος» Κοζάνης	Σύλλογος Ελλήνων ορειβατών	Μαθητικά οικοτροφεία Στέγης Παιδιού Κοζάνης «Ο Άγιος Στυλιανός»
3	Μεικτή Χορωδία Κοζάνης Ελίμεια	Ελληνικός Ορειβατικός Σύνδεσμος Κοζάνης	Άγιος Στυλιανός Στέγη Παιδιού Κοζάνης Οικοτροφείο
4	Σύλλογος Συναυλιών και Μορφωτικής Κίνησης Κοζάνης	Ορειβατικός Χιονοδρομικός Εξωραϊστικός Σύλλογος «Πας Παντού»	Ίδρυμα Εκκλησιαστικών Γκέρτσειο, Γκέρτσειο Οικοτροφείο
5	Σύλλογος Μελών Βυζαντινής Χορωδίας Κοζάνης «ο Άγιος Ραφαήλ»	Ιππικός Πολιτιστικός Σύλλογος καβαλάρηδων –προσκυνητών Κοζάνης «Ο Άγιος Νικάνορας»	Κοινοφελές Ίδρυμα: Παραθαλάσσιες κατασκηνώσεις Στέγης Παιδιού Κοζάνης «Ο Άγιος Στυλιανός»
6	Χορωδία Δωματίου Κοζάνης	Κυνηγετικός Σύλλογος Κοζάνης	Ορθόδοξος Χριστιανικός Σύλλογος «Οι Άγιοι Τεσσαράκοντα Μάρτυρες»
7	Εύξεινος Λέσχη Ποντίων Κοζάνης	Σκοπευτικός Όμιλος Κοζάνης	Σύλλογος γονέων και κηδεμόνων & φίλων ατόμων με

Α' ΦΑΣΗ: ΣΤΡΑΤΗΓΙΚΟΣ ΣΧΕΔΙΑΣΜΟΣ (ΥΦΙΣΤΑΜΕΝΗ ΚΑΤΑΣΤΑΣΗ – ΣΤΡΑΤΗΓΙΚΗ ΔΗΜΟΥ ΚΟΖΑΝΗΣ)

A/A	Πολιτιστικοί Σύλλογοι	Φυσιολατρικοί Σύλλογοι	Φιλανθρωπικοί Σύλλογοι
			ειδικές ανάγκες Κοζάνης
8	Χορευτικός Όμιλος Ποντίων «το Αντάμωμαν»	Ναυτικός Όμιλος Κοζάνης «Ο Αλιάκμων»	Εταιρία Προστασίας Ανήλικων Κοζάνης
9	Φιλοπρόοδος Σύλλογος Κοζάνης	Όμιλος Δικυκλιστών Κοζάνης Α.Σ. «Ο. ΔΙ. ΚΟ. ΑΣ»	Σύλλογος Πολύτεκνων Γονέων Κοζάνης
10	Θεατρική Ομάδα «Οχληροί»	Σύλλογος Μηχανοκίνητου Αθλητισμού Κοζάνης (Σ.Μ.Α.Κ)	Ελληνικός Ερυθρός Σταυρός (Ε.Ε.Σ.), τμήμα Κοζάνης
11	Κινηματογραφική Λέσχη Κοζάνης	Οικολογική κίνηση Κοζάνης	Εθνικός Σύνδεσμος αναπήρων θυμάτων πολέμου - Παράρτημα Κοζάνης
12	Σύλλογος Εικαστικών Τεχνών (Σ.Ε.Τ.) Κοζάνης	Οικολογική Ομάδα Κοζάνης	Κέντρο πρόληψης από εξαρτησιογόνες ουσίες
13	Σύνδεσμος Γραμμάτων και Τεχνών Ν. Κοζάνης	Ένωση Παλαιών Προσκόπων Τοπικής Εφορείας Κοζάνης	Σύλλογος Γυναικών Νομού Κοζάνης
14	Σύλλογος Γυναικών Νομού Κοζάνης	Σώμα Ελλήνων Οδηγών Σ.Ε.Ο. Τοπικό Τμήμα Κοζάνης	Πανελλήνια Ένωση Αγωνιστών Εθνικής Αντίστασης Παράρτημα Κοζάνης
15	Χορευτικός Όμιλος Κοζάνης	Σώμα Ελλήνων Προσκόπων, Τοπική Εφορεία Προσκόπων Κοζάνης	Κέντρο Προστασίας Καταναλωτών (ΚΕ.Π.ΚΑ) Ν. Κοζάνης
16	Σύλλογος για τη Διαφύλαξη της Κοζανίτικης Παράδοσης «Κασμιρτζήδης»		Σύλλογος Εθελοντών αιμοδοτών Κοζάνης «Γέφυρα Ζωής»
17	Λάκκος του Μάγγανη		
18	Μορφωτικός-Πολιτιστικός και Αθλητικός Σύλλογος Πλατάνια		
19	Πολιτιστικός Σύλλογος Αγ. Αθανασίου		
20	Πολιτιστικός Λαογραφικός Κοζάνης Ου Φανός Πηγάδι του Κεραμαργιού		
21	Πολιτιστικός Σύλλογος Γπιάς		
22	Πολιτιστικός Σύλλογος Κεραμαργιό		
23	Πολιτιστικός Σύλλογος Κοζάνης «Αριστοτέλης»		
24	Πολιτιστικός Σύλλογος «Οι Μακεδονί»		

Α' ΦΑΣΗ: ΣΤΡΑΤΗΓΙΚΟΣ ΣΧΕΔΙΑΣΜΟΣ (ΥΦΙΣΤΑΜΕΝΗ ΚΑΤΑΣΤΑΣΗ – ΣΤΡΑΤΗΓΙΚΗ ΔΗΜΟΥ ΚΟΖΑΝΗΣ)

A/A	Πολιτιστικοί Σύλλογοι	Φυσιολατρικοί Σύλλογοι	Φιλανθρωπικοί Σύλλογοι
25	Πολιτιστικός Σύλλογος Μπουτανάθκα		
26	Πολιτιστικός Σύλλογος Παύλος Μελάς		
27	Σύλλογος «Άγιος Δημήτριος» Τα παρταλόπλα		
28	Πολιτιστικός Σύλλογος Αλώνια		
29	Πολιτιστικός Σύλλογος Σκ' ρκας		
30	«Μακρυγιάννης»		
31	Μέγας Αλέξανδρος		
32	Ηριδανός		
33	Σύλλογος Εκπολιτιστικός Μορφωτικός Φυσιολατρικός "Η Αλληλεγγύη"		
34	Σύλλογος Φίλων Κοβενταρείου Δημοτικής Βιβλιοθήκης Κοζάνης		
35	Σύλλογος Βοϊωτών Κοζάνης « Η Αγία Παρασκευή»		
36	Σύλλογος Γρεβενιωτών Κοζάνης «Ο Αιμιλιανός»		
37	Σύλλογος Ηπειρωτών Νομού Κοζάνης		
38	Ένωση Κυπρίων Νομού Κοζάνης		
39	Σύλλογος Μεταξιωτών Κοζάνης		
40	Σύλλογος Φλωριναίων		
41	Σύλλογος Εντόπιων Επαρχίας Κοζάνης «Ο Αλιάκμων»		
42	Σύλλογος ποντίων από την πρώην Ε.Σ.Σ.Δ. Νομού Κοζάνης		
43	Μορφωτικός Σύλλογος Αλωναίων		
44	Πολιτιστικός Σύλλογος Αργίλου		
45	Πολιτιστικός -Μορφωτικός Σύλλογος Βατερού		
46	Γαύρος Εκπολιτιστικός και Επιμορφωτικός Σύλλογος Καρυδίτσας		
47	Εκπολιτιστικός Μορφωτικός Σύλλογος Κοίλων		
48	Ιστορικός Λαογραφικός Σύλλογος Λευκόβρυσης «Διγενής Ακρίτας»		

Α' ΦΑΣΗ: ΣΤΡΑΤΗΓΙΚΟΣ ΣΧΕΔΙΑΣΜΟΣ (ΥΦΙΣΤΑΜΕΝΗ ΚΑΤΑΣΤΑΣΗ – ΣΤΡΑΤΗΓΙΚΗ ΔΗΜΟΥ ΚΟΖΑΝΗΣ)

A/A	Πολιτιστικοί Σύλλογοι	Φυσιολατρικοί Σύλλογοι	Φιλανθρωπικοί Σύλλογοι
49	Ε. Μ. Α. Σ. (Εκπολιτιστικός Μορφωτικός Αθλητικός Σύλλογος) Μ. Αλέξανδρος Λευκοπηγής		
50	Εκπολιτιστικός Μορφωτικός Αθλητικός Σύλλογος (Ε.Μ.Α.Σ.) Λυγερής		
51	Πολιτιστικός και Μορφωτικός Σύλλογος Μελισσιών		
52	Πολιτιστικός και Μορφωτικός Σύλλογος Μεταμόρφωσης		
53	Πολιτιστικός και Μορφωτικός Σύλλογος Νέας Καρδιάς «Η Πρόοδος»		
54	Πολιτιστικός Σύλλογος Ν. Νικοπόλεως		
55	Μορφωτικός –Πολιτιστικός Σύλλογος Πετρανών		
56	Πολιτιστικός και Μορφωτικός Σύλλογος Πρωτοχωρίου		
57	Πολιτιστικός- Φυσιολατρικός Σύλλογος Ν. Χαραυγής		
58	Ποντιακός Πολιτιστικός Σύλλογος Ξηρολίμνης		

Πηγή: Ιστοσελίδα Δήμου Κοζάνης, www.kozanh.gr

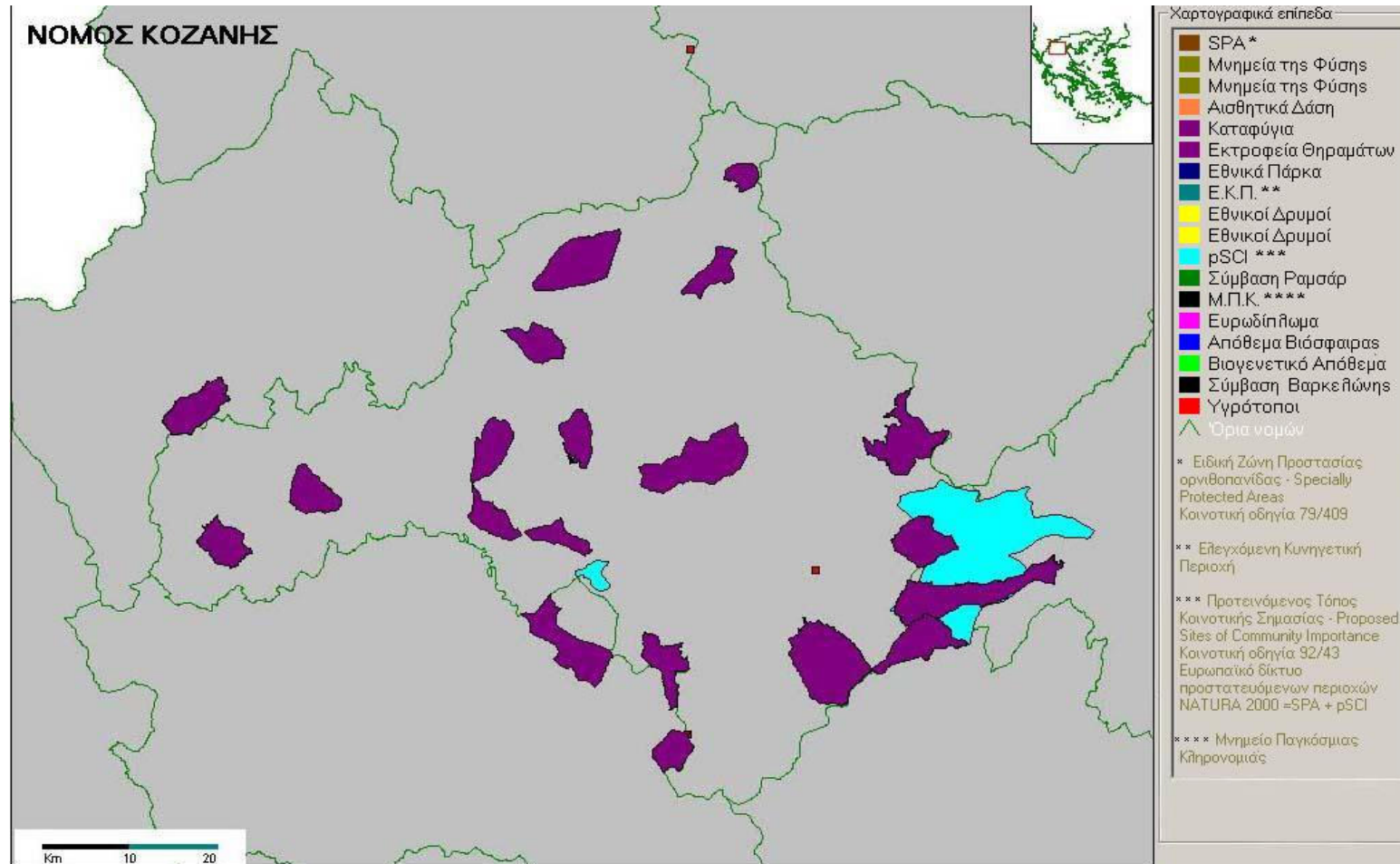
Α' ΦΑΣΗ: ΣΤΡΑΤΗΓΙΚΟΣ ΣΧΕΔΙΑΣΜΟΣ (ΥΦΙΣΤΑΜΕΝΗ ΚΑΤΑΣΤΑΣΗ – ΣΤΡΑΤΗΓΙΚΗ ΔΗΜΟΥ ΚΟΖΑΝΗΣ)

Πίνακας 75: Οικονομικά ενεργός πληθυσμός, απασχολούμενοι, άνεργοι και οικονομικά μη ενεργός πληθυσμός ανά Τοπική Κοινότητα της Δημοτικής Ενότητας Κοζάνης (2001)

Γεωγραφική Περιοχή	Οικονομικά Ενεργός Πληθυσμός				% Ανέργων	Οικονομικά μη Ενεργός Πληθυσμός
	Σύνολο	Απασχ/νοι	% Απασχ/νων	Άνεργοι		
Τ.Κ. Κοζάνης	15.538	13.673	88,00%	1.865	12,00%	18.508
Τ.Κ. Αλωνακίων	132	113	85,61%	19	14,39%	200
Τ.Κ. Ανθοτόπου	80	73	91,25%	7	8,75%	117
Τ.Κ. Βατερού	241	212	87,97%	29	12,03%	404
Τ.Κ. Εξοχής	35	32	91,43%	3	8,57%	54
Τ.Κ. Καλαμιάς	102	88	86,27%	14	13,73%	143
Τ.Κ. Καρυδίτσας	356	273	76,69%	83	23,31%	539
Τ.Κ. Κοιλών	522	448	85,82%	74	14,18%	805
Τ.Κ. Λευκόβρυσης	421	351	83,37%	70	16,63%	499
Δ.Δ. Λευκοπηγής	452	374	82,74%	78	17,26%	669
Τ.Κ. Λυγερής	43	33	76,74%	10	23,26%	93
Τ.Κ. Μεταμορφώσεως	133	105	78,95%	28	21,05%	278
Τ.Κ. Ξηρολίμνης	166	140	84,34%	26	15,66%	199
Τ.Κ. Οινόης	53	44	83,02%	9	16,98%	70
Τ.Κ. Πετρανών	277	243	87,73%	34	12,27%	368
Τ.Κ. Πρωτοχωρίου	226	193	85,40%	33	14,60%	321
Τ.Κ. Πτελέας	56	47	83,93%	9	16,07%	100
Τ.Κ. Σκήτης	121	100	82,64%	21	17,36%	207
Τ.Κ. Χαραυγής	470	397	84,47%	73	15,53%	631
Δ.Ε. Κοζάνης	19.594	17.080	87,17%	2.514	12,83%	24.485
Π.Ε. Κοζάνης	57.062	48.501	85,00%	8.561	15,00%	80.059
Δ. Μακεδονία	112.232	93.981	83,74%	18.251	16,26%	151.336
Χώρα	4.814.488	4.102.088	85,20%	612.410	12,72%	6.245.094

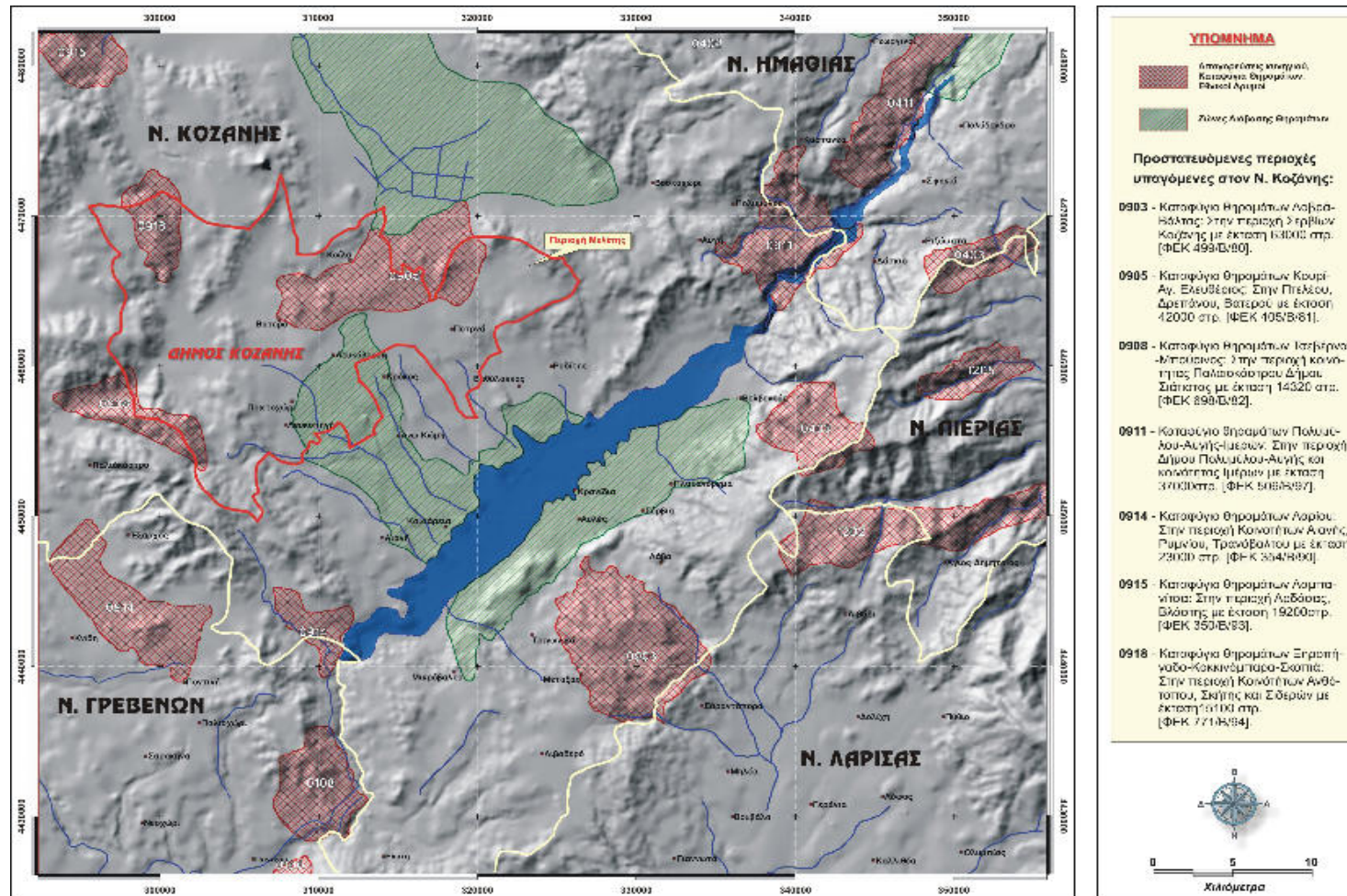
Πηγή: Απογραφή ΕΣΥΕ 2001, Ιδία Επεξεργασία

Χάρτης 1: Προστατευόμενες περιοχές Περιφερειακής Ενότητας Κοζάνης



Πηγή: Δήμος Κοζάνης

Χάρτης 2: Περιοχές απαγόρευσης θήρας Περιφερειακής Ενότητας Κοζάνης και όμορων Περιφερειακών Ενοτήτων



Πηγή: Ελληνική Ορνιθολογική Εταιρία

Α' ΦΑΣΗ: ΣΤΡΑΤΗΓΙΚΟΣ ΣΧΕΔΙΑΣΜΟΣ (ΥΦΙΣΤΑΜΕΝΗ ΚΑΤΑΣΤΑΣΗ – ΣΤΡΑΤΗΓΙΚΗ ΔΗΜΟΥ ΚΟΖΑΝΗΣ)

Πίνακας 76: Ανθρώπινο δυναμικό Δημοτικής Ενότητας Κοζάνης

Δ/ση	Δημοσίου Δικαίου				Ι.Δ. Αορίστου χρόνου				Υπόλοιπο προσωπικό			
	ΠΕ	ΤΕ	ΔΕ	ΥΕ	ΠΕ	ΤΕ	ΔΕ	ΥΕ	ΠΕ	ΤΕ	ΔΕ	ΥΕ
Δ/ση Οικονομικών & Διοικητικών Υπηρεσιών	8	14	36	7	4	1	7	1	-	1	-	-
Δ/ση Τεχνικών Υπηρεσιών	10	14	35	3	-	-	2	-	-	-	-	-
Δ/ση Διαχείρισης Απορριμμάτων	2	3	27	38	1	-	2	4	-	-	-	-
Δ/ση Πολεοδομίας	15	6	4	-	1	-	-	-	-	-	-	-
Δ/ση Δημοτικής Αστυνομίας	5	5	22	-	-	2	30	-	1	-	-	-
ΣΥΝΟΛΟ	40	42	124	48	6	3	41	5	1	1	-	-

Πίνακας 77: Δημοτική περιουσία Δημοτικής Ενότητας Κοζάνης στην Τ.Κ. Βατερού

Α/Α	Περιοχή	Περιγραφή Ακινήτου	Έκταση (m ² ή στρ.)	Χρήση -Πρόσδος
1.	ΒΑΤΕΡΟ	ΟΙΚΟΠΕΔΟ ΑΡ. 165 Ο.Τ. 28	1.011,00 τ.μ.	ΚΟΙΝΟΤΙΚΟ ΚΑΤΑΣΤΗΜΑ
2.	ΒΑΤΕΡΟ	ΟΙΚΟΠΕΔΟ ΑΡ.164 Ο.Τ. 27	4.622,00 τ.μ.	ΣΧΟΛΕΙΟ
3.	ΒΑΤΕΡΟ	ΟΙΚΟΠΕΔΟ ΑΡ.212 Ο.Τ. 36	85,00 τ.μ.	ΔΕΞΑΜΕΝΗ-ΧΩΡΟΣ ΠΡΑΣΙΝΟΥ
4.	ΒΑΤΕΡΟ	ΟΙΚΟΠΕΔΟ ΑΡ.61 Ο.Τ. 8	2.358,00 τ.μ.	ΠΛΑΤΕΙΑ-ΧΩΡΟΣ ΠΡΑΣΙΝΟΥ
5.	ΒΑΤΕΡΟ	ΟΙΚΟΠΕΔΟ ΑΡ.287 Ο.Τ.46	896,00 τ.μ.	ΠΛΑΤΕΙΑ-ΧΩΡΟΣ ΠΡΑΣΙΝΟΥ
6.	ΒΑΤΕΡΟ	ΟΙΚΟΠΕΔΟ ΑΡ.58 Ο.Τ. 7	4.231,00 τ.μ.	ΜΠΑΡΑ-ΧΩΡΟΣ ΠΡΑΣΙΝΟΥ
7.	ΒΑΤΕΡΟ	ΑΓΡΟΤΕΜΑΧΙΟ ΑΡ.698	3.000,00 τ.μ.	ΝΕΚΡΟΤΑΦΕΙΟ
8.	ΒΑΤΕΡΟ	ΑΓΡΟΤΕΜΑΧΙΟ ΑΡ. 889	20.650,00 τ.μ.	ΓΗΠΕΔΟ
9.	ΒΑΤΕΡΟ	ΑΓΡΟΤΕΜΑΧΙΟ ΑΡ.696	1.006,00 τ.μ.	ΓΕΩΤΡΗΣΗ
10.	ΒΑΤΕΡΟ	ΑΓΡΟΤΕΜΑΧΙΟ ΑΡ.426	1.800,00 τ.μ.	ΣΧΟΛΕΙΟ
11.	ΒΑΤΕΡΟ	ΑΓΡΟΤΕΜΑΧΙΟ ΑΡ.394	5.875,00 τ.μ.	ΣΧΟΛΕΙΟ
12.	ΒΑΤΕΡΟ	ΑΓΡΟΤΕΜΑΧΙΟ ΑΡ.422	6.500,00 τ.μ.	ΣΧΟΛΕΙΟ
13.	ΒΑΤΕΡΟ	ΑΓΡΟΤΕΜΑΧΙΟ ΑΡ.840	3.000,00 τ.μ.	ΣΧΟΛΕΙΟ
14.	ΒΑΤΕΡΟ	ΔΡΟΜΟΙ ΚΟΙΝΟΙ	232731,00 τ.μ.	ΔΡΟΜΟΙ ΚΟΙΝΟΙ
15.	ΒΑΤΕΡΟ	ΡΕΥΜΑΤΑ ΚΟΙΝΑ	82725,00 τ.μ.	ΡΕΥΜΑΤΑ ΚΟΙΝΑ
16.	ΒΑΤΕΡΟ	ΔΡΟΜΟΙ ΚΟΙΝΟΙ ΑΝΑΜΟΡΦΩΣΗ	150121,00 τ.μ.	ΔΡΟΜΟΙ ΚΟΙΝΟΙ
17.	ΒΑΤΕΡΟ	ΡΕΥΜΑΤΑ ΚΟΙΝΑ	85186,00 τ.μ.	ΡΕΥΜΑΤΑ ΚΟΙΝΑ

Α' ΦΑΣΗ: ΣΤΡΑΤΗΓΙΚΟΣ ΣΧΕΔΙΑΣΜΟΣ (ΥΦΙΣΤΑΜΕΝΗ ΚΑΤΑΣΤΑΣΗ – ΣΤΡΑΤΗΓΙΚΗ ΔΗΜΟΥ ΚΟΖΑΝΗΣ)

A/A	Περιοχή	Περιγραφή Ακινήτου	Έκταση (m ² ή στρ.)	Χρήση -Πρόσδος
		ΑΝΑΜΟΡΦΩΣΗ		
18.	ΒΑΤΕΡΟ	ΑΓΡΟΤΕΜΑΧΙΟ	200,00 τ.μ.	ΑΓΡΟΤΕΜΑΧΙΟ
19.	ΒΑΤΕΡΟ	ΑΓΡΟΤΕΜΑΧΙΟ ΤΜΗΜΑ ΤΟΥ ΑΡ. 609 & 610 ΑΝΤΙΣΤΟΙΧΕΣ ΕΚΤΑΣΕΙΣ 3376,37τμ. & 623,63τμ.	4000,00 τ.μ	ΑΓΡΟΤΕΜΑΧΙΟ ΤΜΗΜΑ ΤΟΥ ΑΡ. 609 & 610 ΑΝΤΙΣΤΟΙΧΕΣ ΕΚΤΑΣΕΙΣ 3376,37τμ. & 623,63τμ.

Πίνακας 78: Δημοτική περιουσία Δημοτικής Ενότητας Κοζάνης στην Τ.Κ. Αργίλου

A/A	Περιοχή	Περιγραφή Ακινήτου	Έκταση (m ² ή στρ.)	Χρήση -Πρόσδος
1.	ΑΡΓΙΛΟΣ	ΟΙΚΟΠΕΔΟ ΑΡ.104 Ο.Τ 17	2.299,00 τ.μ.	ΣΧΟΛΕΙΟ
2.	ΑΡΓΙΛΟΣ	ΟΙΚΟΠΕΔΟ ΑΡ.76 Ο.Τ.14	111,00 τ.μ.	ΚΟΙΝΟΤΙΚΟ ΚΑΤΑΣΤΗΜΑ
3.	ΑΡΓΙΛΟΣ	ΟΙΚΟΠΕΔΟ ΑΡ.107 Ο.Τ. 18	722,00 τ.μ.	ΝΗΠΙΑΓΩΓΕΙΟ
4.	ΑΡΓΙΛΟΣ	ΟΙΚΟΠΕΔΟ ΑΡ.108 Ο.Τ 18	745,00 τ.μ.	ΑΓΡΟΤΙΚΟ ΙΑΤΡΕΙΟ
5.	ΑΡΓΙΛΟΣ	ΟΙΚΟΠΕΔΟ ΑΡ.109 Ο.Τ. 23	11.902,00 τ.μ.	ΓΗΠΕΔΟ
6.	ΑΡΓΙΛΟΣ	ΑΓΡΟΤΕΜΑΧΙΟ ΑΡ.25	750,00 τ.μ.	ΝΕΚΡΟΤΑΦΕΙΟ

Πίνακας 79: Δημοτική περιουσία Δημοτικής Ενότητας Κοζάνης στην Τ.Κ. Χαραυγής

A/A	Περιοχή	Περιγραφή Ακινήτου	Έκταση (m ² ή στρ.)	Χρήση -Πρόσδος
1.	ΧΑΡΑΥΓΗ	ΟΙΚΟΠΕΔΟ ΑΡ.413 Ο.Τ. 47	17.966,00 τ.μ.	ΚΟΙΝΟΤΙΚΟ ΚΑΤΑΣΤΗΜΑ
2.	ΧΑΡΑΥΓΗ	ΟΙΚΟΠΕΔΟ ΑΡ.259 Ο.Τ. 28	6.333,00 τ.μ.	ΣΧΟΛΕΙΟ
3.	ΧΑΡΑΥΓΗ	ΟΙΚΟΠΕΔΟ ΑΡ.570 Ο.Τ. 73	3.568,00 τ.μ.	ΧΩΡΟΣ ΒΙΟΛ. ΚΑΘΑΡΙΣΜΟΥ
4.	ΧΑΡΑΥΓΗ	ΟΙΚΟΠΕΔΟ ΑΡ.586 Ο.Τ. 80	10.000,00 τ.μ.	ΝΕΚΡΟΤΑΦΕΙΟ
5.	ΧΑΡΑΥΓΗ	ΟΙΚΟΠΕΔΟ ΑΡ.258 Ο.Τ. 27	15.420,00 τ.μ.	ΓΗΠΕΔΟ

Α' ΦΑΣΗ: ΣΤΡΑΤΗΓΙΚΟΣ ΣΧΕΔΙΑΣΜΟΣ (ΥΦΙΣΤΑΜΕΝΗ ΚΑΤΑΣΤΑΣΗ – ΣΤΡΑΤΗΓΙΚΗ ΔΗΜΟΥ ΚΟΖΑΝΗΣ)

Πίνακας 80: Δημοτική περιουσία Δημοτικής Ενότητας Κοζάνης στην Τ.Κ. Οινόης

Α/Α	Περιοχή	Περιγραφή Ακινήτου	Έκταση (m ² ή στρ.)	Χρήση -Πρόσδος
1.	ΟΙΝΟΗ	ΟΙΚΟΠΕΔΟ ΑΡ.112 Ο.Τ. 23	4.929,00 τ.μ.	ΣΧΟΛΕΙΟ
2.	ΟΙΝΟΗ	ΑΓΡΟΤΕΜΑΧΙΟ ΑΡ.335	22.000,00 τ.μ.	ΣΧΟΛΕΙΟ
3.	ΟΙΝΟΗ	ΑΓΡΟΤΕΜΑΧΙΟ ΑΡ.638	6.188,00 τ.μ.	ΣΧΟΛΕΙΟ
4.	ΟΙΝΟΗ	ΡΕΜΑ ΤΕΜΑΧΙΟ 74 & 83	1576,00 τ.μ.	ΡΕΜΑ
5.	ΟΙΝΟΗ	ΔΡΟΜΟΙ & ΑΠΟΤΜΗΣΕΙΣ	72724,00 τ.μ.	ΔΡΟΜΟΙ & ΑΠΟΤΜΗΣΕΙΣ
6.	ΟΙΝΟΗ	ΔΡΟΜΟΙ ΣΥΜΠΛΗΡΩΜΑΤΙΚΗ ΔΙΑΝΟΜΗ	103270,00 τ.μ.	ΔΡΟΜΟΙ ΣΥΜΠΛΗΡΩΜΑΤΙΚΗ ΔΙΑΝΟΜΗ
7.	ΟΙΝΟΗ	ΧΑΝΔΑΚΕΣ	1875,00 τ.μ.	ΧΑΝΔΑΚΕΣ
8.	ΟΙΝΟΗ	ΔΡΟΜΟΙ ΑΡΧΙΚΗΣ ΔΙΑΝΟΜΗΣ	118132,00 τ.μ.	ΔΡΟΜΟΙ ΑΡΧΙΚΗΣ ΔΙΑΝΟΜΗΣ
9.	ΟΙΝΟΗ	ΡΕΜΑΤΑ	366249,00 τ.μ.	ΡΕΜΑΤΑ

Πίνακας 81: Δημοτική περιουσία Δημοτικής Ενότητας Κοζάνης στην Τ.Κ. Καλαμιάς

Α/Α	Περιοχή	Περιγραφή Ακινήτου	Έκταση (m ² ή στρ.)	Χρήση -Πρόσδος
1.	ΚΑΛΑΜΙΑ	ΟΙΚΟΠΕΔΟ ΑΡ. 37 Ο.Τ. 7	4.553,00 τ.μ.	ΣΧΟΛΕΙΟ
2.	ΚΑΛΑΜΙΑ	ΟΙΚΟΠΕΔΟ ΑΡ.210 Ο.Τ. 30	4.900,00 τ.μ.	ΠΛΑΤΕΙΕΣ ΣΥΓΚΕΝΤΡ. ΖΩΩΝ (ΜΠΑΣΚΕΤΕΣ)
3.	ΚΑΛΑΜΙΑ	ΟΙΚΟΠΕΔΟ ΑΡ.212 Ο.Τ. 32	4.305,00 τ.μ.	ΧΩΡΟΣ ΥΔΡΟΛ. ΠΟΣΙΜΟΥ ΥΔΑΤΟΣ
4.	ΚΑΛΑΜΙΑ	ΟΙΚΟΠΕΔΟ ΑΡ.198 Ο.Τ. 25	387,00 τ.μ.	ΚΟΙΝΟΤΙΚΟ ΚΑΤΑΣΤΗΜΑ
5.	ΚΑΛΑΜΙΑ	ΟΙΚΟΠΕΔΟ ΑΡ.213 Ο.Τ. 33	3.747,00 τ.μ.	ΧΩΡΟΣ ΥΔΡΟΛ. ΓΙΑ ΚΑΠΝΟΣΠΟΡΟ
6.	ΚΑΛΑΜΙΑ	ΟΙΚΟΠΕΔΟ ΑΡ.209 Ο.Τ. 29	12.855,00 τ.μ.	ΓΗΠΕΔΟ
7.	ΚΑΛΑΜΙΑ	ΟΙΚΟΠΕΔΟ ΑΡ.172 Ο.Τ. 23	300,00 τ.μ.	ΥΔΡΑΓΩΓΕΙΟ
8.	ΚΑΛΑΜΙΑ	ΟΙΚΟΠΕΔΟ ΑΡ.214 Ο.Τ. 34	2.590,00 τ.μ.	ΧΩΡΟΣ ΓΙΑ ΑΝΕΓΕΡΣΗ ΣΥΝΕΤΑΙΡΙΣΜΟΥ(έγινε παδική χαρά)
9.	ΚΑΛΑΜΙΑ	ΟΙΚΟΠΕΔΟ ΑΡ.227 Ο.Τ. 37	1.030,00 τ.μ.	ΚΟΙΝΟΤΗΤΑ
10.	ΚΑΛΑΜΙΑ	ΟΙΚΟΠΕΔΟ ΑΡ. 229 Ο.Τ. 37	1.027,00 τ.μ.	ΚΟΙΝΟΤΗΤΑ

Α΄ ΦΑΣΗ: ΣΤΡΑΤΗΓΙΚΟΣ ΣΧΕΔΙΑΣΜΟΣ (ΥΦΙΣΤΑΜΕΝΗ ΚΑΤΑΣΤΑΣΗ – ΣΤΡΑΤΗΓΙΚΗ ΔΗΜΟΥ ΚΟΖΑΝΗΣ)

Α/Α	Περιοχή	Περιγραφή Ακινήτου	Έκταση (m ² ή στρ.)	Χρήση -Πρόσδοος
11.	ΚΑΛΑΜΙΑ	ΑΓΡΟΤΕΜΑΧΙΟ ΑΡ. 142	2.500,00 τ.μ.	ΝΕΚΡΟΤΑΦΕΙΟ
12.	ΚΑΛΑΜΙΑ	ΑΓΡΟΤΕΜΑΧΙΟ ΑΡ. 218	24.370,00 τ.μ.	ΥΔΑΤΟΣΤΑΣΙΑ/ΜΠΑΡΑ
13.	ΚΑΛΑΜΙΑ	ΔΡΟΜΟΙ ΚΟΙΝΟΙ	3538,00 τ.μ.	ΔΡΟΜΟΙ ΚΟΙΝΟΙ
14.	ΚΑΛΑΜΙΑ	ΧΑΝΔΑΚΕΣ ΚΟΙΝΟΙ	90,00 τ.μ.	ΧΑΝΔΑΚΕΣ ΚΟΙΝΟΙ
15.	ΚΑΛΑΜΙΑ	ΔΡΟΜΟΙ ΔΙΑΝΟΜΗΣ ΚΟΙΝΟΙ	84818,00 τ.μ.	ΔΡΟΜΟΙ ΔΙΑΝΟΜΗΣ ΚΟΙΝΟΙ
16.	ΚΑΛΑΜΙΑ	ΧΑΝΔΑΚΕΣ ΚΟΙΝΟΧΡΗΣΤΟΙ	29312,00 τ.μ.	ΧΑΝΔΑΚΕΣ ΚΟΙΝΟΧΡΗΣΤΟΙ
17.	ΚΑΛΑΜΙΑ	ΧΕΡΣΟΛΕΙΒΑΔΑ ΚΟΙΝΟΧΡΗΣΤΑ	4975198,00 τ.μ.	ΧΕΡΣΟΛΕΙΒΑΔΑ ΚΟΙΝΟΧΡΗΣΤΑ
18.	ΚΑΛΑΜΙΑ	ΧΕΡΣΑ ΚΟΙΝΟΧΡΗΣΤΑ	17429,00 τ.μ.	ΧΕΡΣΑ ΚΟΙΝΟΧΡΗΣΤΑ
19.	ΚΑΛΑΜΙΑ	ΑΓΡΟΤΕΜΑΧΙΟ ΑΡ.192	2750,00 τ.μ.	ΣΧΟΛΙΚΟΣ ΑΓΡΟΣ
20.	ΚΑΛΑΜΙΑ	ΑΓΡΟΤΕΜΑΧΙΟ ΑΡ.739	6815,00 τ.μ.	ΑΓΡΟΣ ΣΤΗΝ ΚΤΗΜΑΤΙΚΗ ΠΕΡΙΟΧΗ ΣΚΗΤΗΣ. ΑΓΟΡΑ ΑΠΟ ΙΔΙΩΤΗ ΠΗΓΩΝ ΥΔΑΤΟΣ
21.	ΚΑΛΑΜΙΑ	ΟΙΚΟΠΕΔΟ ΑΡ.226 Ο.Τ. 37	1042,00 τ.μ.	ΟΙΚΟΠΕΔΟ Δ.Δ. ΚΑΛΑΜΙΑΣ
22.	ΚΑΛΑΜΙΑ	ΟΙΚΟΠΕΔΟ ΑΡ.224 Ο.Τ37	1045,00 τ.μ.	ΟΙΚΟΠΕΔΟ Δ.Δ. ΚΑΛΑΜΙΑΣ

Πίνακας 82: Δημοτική περιουσία Δημοτικής Ενότητας Κοζάνης στην Τ.Κ. Αλωνακίων

Α/Α	Περιοχή	Περιγραφή Ακινήτου	Έκταση (m ² ή στρ.)	Χρήση -Πρόσδοος
1.	ΑΛΩΝΑΚΙΑ	ΟΙΚΟΠΕΔΟ ΑΡ.184 Ο.Τ. 25	1.563,00 τ.μ.	ΚΟΙΝΟΤ. ΚΑΤΑΣΤΗΜΑ
2.	ΑΛΩΝΑΚΙΑ	ΟΙΚΟΠΕΔΟ ΑΡ. 175 Ο.Τ. 23	4.155,00 τ.μ.	ΓΗΠΕΔΟ
3.	ΑΛΩΝΑΚΙΑ	ΟΙΚΟΠΕΔΟ ΑΡ.202 Ο.Τ. 29	2.172,00 τ.μ.	ΠΛΑΤΕΙΑ
4.	ΑΛΩΝΑΚΙΑ	ΟΙΚΟΠΕΔΟ ΑΡ.139 Ο.Τ. 17	478,00 τ.μ.	ΧΩΡΟΣ ΠΡΑΣΙΝΟΥ
5.	ΑΛΩΝΑΚΙΑ	ΟΙΚΟΠΕΔΟ ΑΡ.203 Ο.Τ. 30	364,00 τ.μ.	ΟΙΚΟΠΕΔΟ ΓΙΑ ΑΝΕΓΕΡΣΗ ΛΟΥΤΡΩΝ
6.	ΑΛΩΝΑΚΙΑ	ΟΙΚΟΠΕΔΟ ΑΡ.243 Ο.Τ. 35	3038,00 τ.μ.	ΟΙΚΟΠΕΔΟ ΚΟΙΝΟΧΡΗΣΤΟ (ΜΠΑΣΚΕΤΕΣ)

Α΄ ΦΑΣΗ: ΣΤΡΑΤΗΓΙΚΟΣ ΣΧΕΔΙΑΣΜΟΣ (ΥΦΙΣΤΑΜΕΝΗ ΚΑΤΑΣΤΑΣΗ – ΣΤΡΑΤΗΓΙΚΗ ΔΗΜΟΥ ΚΟΖΑΝΗΣ)

Α/Α	Περιοχή	Περιγραφή Ακινήτου	Έκταση (m ² ή στρ.)	Χρήση -Πρόσδος
7.	ΑΛΩΝΑΚΙΑ	ΟΙΚΟΠΕΔΟ ΑΡ.251 Ο.Τ. 37	452,00 τ.μ.	ΧΩΡΟΣ ΠΡΑΣΙΝΟΥ
8.	ΑΛΩΝΑΚΙΑ	ΟΙΚΟΠΕΔΟ ΑΡ.322 Ο.Τ.47	1.305,00 τ.μ.	ΠΛΑΤΕΙΑ
9.	ΑΛΩΝΑΚΙΑ	ΟΙΚΟΠΕΔΟ ΑΡ. 119 Ο.Τ. 13	2.418,00 τ.μ.	ΣΧΟΛΕΙΟ
10.	ΑΛΩΝΑΚΙΑ	ΟΙΚΟΠΕΔΟ ΑΡ.248 Ο.Τ. 36	1.074,00 τ.μ.	ΣΧΟΛΕΙΟ
11.	ΑΛΩΝΑΚΙΑ	ΑΓΡΟΤΕΜΑΧΙΟ ΑΡ.146	2.544,00 τ.μ.	ΣΧΟΛΕΙΟ
12.	ΑΛΩΝΑΚΙΑ	ΑΓΡΟΤΕΜΑΧΙΟ ΑΡ. 56	5.850,00 τ.μ.	ΣΧΟΛΕΙΟ
13.	ΑΛΩΝΑΚΙΑ	ΑΓΡΟΤΕΜΑΧΙΟ ΑΡ. 350	11.550,00τ.μ	ΣΧΟΛΕΙΟ
14.	ΑΛΩΝΑΚΙΑ	ΑΓΡΟΤΕΜΑΧΙΟ ΑΡ. 464	1.875,00 τ.μ.	ΣΧΟΛΕΙΟ
15.	ΑΛΩΝΑΚΙΑ	ΧΕΡΣΟΛΕΙΒΑΔΑ ΚΟΙΝΟΤΙΚΑ	5733720,00 τ.μ.	ΧΕΡΣΟΛΕΙΒΑΔΑ ΚΟΙΝΟΤΙΚΑ
16.	ΑΛΩΝΑΚΙΑ	ΧΕΡΣΑ ΚΟΙΝΟΤΙΚΑ	156896,00 τ.μ.	ΧΕΡΣΑ ΚΟΙΝΟΤΙΚΑ
17.	ΑΛΩΝΑΚΙΑ	ΡΕΥΜΑΤΑ ΚΟΙΝΟΤΙΚΑ	42957,00 τ.μ.	ΡΕΥΜΑΤΑ ΚΟΙΝΟΤΙΚΑ
18.	ΑΛΩΝΑΚΙΑ	ΔΡΟΜΟΙ ΚΟΙΝΟΤΙΚΟΙ	35125,00 τ.μ.	ΔΡΟΜΟΙ ΚΟΙΝΟΤΙΚΟΙ
19.	ΑΛΩΝΑΚΙΑ	ΑΓΡΟΤΕΜΑΧΙΟ ΑΡ.472	1750,00 τ.μ.	ΑΓΡΟΤΕΜΑΧΙΟ ΑΡ.472
20.	ΑΛΩΝΑΚΙΑ	ΛΕΙΒΑΔΙΑ ΚΟΙΝΟΤΙΚΑ	23688,00 τ.μ.	ΛΕΙΒΑΔΙΑ ΚΟΙΝΟΤΙΚΑ
21.	ΑΛΩΝΑΚΙΑ	ΧΑΝΔΑΚΕΣ ΚΟΙΝΟΤΙΚΟΙ	51375,00 τ.μ.	ΧΑΝΔΑΚΕΣ ΚΟΙΝΟΤΙΚΟΙ
22.	ΑΛΩΝΑΚΙΑ	ΔΡΟΜΟΙ ΚΟΙΝΟΤΙΚΟΙ	197574,00 τ.μ.	ΔΡΟΜΟΙ ΚΟΙΝΟΤΙΚΟΙ
23.	ΑΛΩΝΑΚΙΑ	ΔΡΟΜΟΙ	47613,00 τ.μ.	ΔΡΟΜΟΙ
24.	ΑΛΩΝΑΚΙΑ	ΠΕΡΙΦΕΡΕΙΑΚΗ ΖΩΝΗ	24944,00 τ.μ.	ΠΕΡΙΦΕΡΕΙΑΚΗ ΖΩΝΗ

Πίνακας 83: Δημοτική περιουσία Δημοτικής Ενότητας Κοζάνης στην Τ.Κ. Λευκόβρυσης

Α/Α	Περιοχή	Περιγραφή Ακινήτου	Έκταση (m ² ή στρ.)	Χρήση -Πρόσδος
1.	ΛΕΥΚΟΒΡΥΣΗ	ΟΙΚΟΠΕΔΟ ΑΡ. 66 Ο.Τ. 7	417,00 τ.μ.	ΚΟΙΝΟΤ. ΚΑΤΑΣΤΗΜΑ
2.	ΛΕΥΚΟΒΡΥΣΗ	ΟΙΚΟΠΕΔΟ ΑΡ. 227 Ο.Τ. 22	1749,00 τ.μ.	ΠΡΟΟΡΙΖΟΜΕΝΟ ΓΙΑ ΝΗΠΙΟΤΡΟΦΙΟ
3.	ΛΕΥΚΟΒΡΥΣΗ	ΟΙΚΟΠΕΔΟ ΑΡ. 48 Ο.Τ. 4	2145,00 τ.μ.	ΣΧΟΛΕΙΟ
4.	ΛΕΥΚΟΒΡΥΣΗ	ΡΕΥΜΑΤΑ	8946,00 τ.μ.	ΡΕΥΜΑΤΑ
5.	ΛΕΥΚΟΒΡΥΣΗ	ΔΡΟΜΟΙ & ΑΠΟΤΜΗΣΕΙΣ	48912,00 τ.μ.	ΔΡΟΜΟΙ & ΑΠΟΤΜΗΣΕΙΣ

Α' ΦΑΣΗ: ΣΤΡΑΤΗΓΙΚΟΣ ΣΧΕΔΙΑΣΜΟΣ (ΥΦΙΣΤΑΜΕΝΗ ΚΑΤΑΣΤΑΣΗ – ΣΤΡΑΤΗΓΙΚΗ ΔΗΜΟΥ ΚΟΖΑΝΗΣ)

Α/Α	Περιοχή	Περιγραφή Ακινήτου	Έκταση (m ² ή στρ.)	Χρήση -Πρόσδος
6.	ΛΕΥΚΟΒΡΥΣΗ	ΑΓΡΟΤΕΜΑΧΙΟ 542ΙΕ	30809,00 τ.μ.	ΑΘΛΗΤΙΚΕΣ ΕΓΚΑΤΑΣΤΑΣΕΙΣ
7.	ΛΕΥΚΟΒΡΥΣΗ	ΑΓΡΟΤΕΜΑΧΙΟ 542ΙΓ	8000,00 τ.μ.	ΠΟΛΙΤΙΣΤΙΚΟ ΚΕΝΤΡΟ
8.	ΛΕΥΚΟΒΡΥΣΗ	ΑΓΡΟΤΕΜΑΧΙΟ 542ΙΗ	2000,00 τ.μ.	ΑΝΑΨΥΚΤΗΡΙΟ
9.	ΛΕΥΚΟΒΡΥΣΗ	ΑΓΡΟΤΕΜΑΧΙΟ 46	1250,00 τ.μ.	ΑΓΡΟΤΕΜΑΧΙΟ
10.	ΛΕΥΚΟΒΡΥΣΗ	ΑΓΡΟΤΕΜΑΧΙΟ 51	2000,00 τ.μ.	ΑΓΡΟΤΕΜΑΧΙΟ
11.	ΛΕΥΚΟΒΡΥΣΗ	ΑΓΡΟΤΕΜΑΧΙΟ 1962	4668,00 τ.μ.	ΑΓΡΟΤΕΜΑΧΙΟ
12.	ΛΕΥΚΟΒΡΥΣΗ	ΑΓΡΟΤΕΜΑΧΙΟ 1963	17000,00 τ.μ.	ΑΓΡΟΤΕΜΑΧΙΟ
13.	ΛΕΥΚΟΒΡΥΣΗ	ΑΓΡΟΚΤΗΜΑ ΡΕΥΜΑΤΑ	42588,00 τ.μ.	ΡΕΥΜΑΤΑ
14.	ΛΕΥΚΟΒΡΥΣΗ	ΟΙΚΟΠΕΔΟ Ο.Τ. 36	1176,079 τ.μ.	ΠΑΙΔΙΚΟΣ ΣΤΑΘΜΟΣ & ΠΑΙΔΙΚΗ ΧΑΡΑ
15.	ΛΕΥΚΟΒΡΥΣΗ	ΟΙΚΟΠΕΔΟ Ο.Τ. 31 Α & Β	1334,00 τ.μ.	ΟΙΚΟΠΕΔΟ ΓΙΑ ΚΟΙΝΟΧΡΗΣΤΟ ΧΩΡΟ

Πίνακας 84: Δημοτική περιουσία Δημοτικής Ενότητας Κοζάνης στην Τ.Κ. Σκήτης

Α/Α	Περιοχή	Περιγραφή Ακινήτου	Έκταση (m ² ή στρ.)	Χρήση -Πρόσδος
1.	ΣΚΗΤΗ	ΟΙΚΟΠΕΔΟ ΑΡ.194 Ο.Τ. 24	2.303,00 τ.μ.	ΣΧΟΛΕΙΟ
2.	ΣΚΗΤΗ	ΟΙΚΟΠΕΔΟ ΑΡ. 80 Ο.Τ. 14	7.099,00 τ.μ.	ΓΗΠΕΔΟ
3.	ΣΚΗΤΗ	ΟΙΚΟΠΕΔΟ ΑΡ.189 Ο.Τ. 24	879,00 τ.μ.	ΚΟΙΝ. ΚΑΤΑΣΤΗΜΑ
4.	ΣΚΗΤΗ	ΟΙΚΟΠΕΔΟ ΑΡ.269 Ο.Τ. 33	330,00 τ.μ.	ΠΛΑΤΕΙΑ
5.	ΣΚΗΤΗ	ΟΙΚΟΠΕΔΟ ΑΡ. 271 Ο.Τ. 34	1.061,00 τ.μ.	ΠΑΡΚΟ (υπάρχει δεξαμενή)
6.	ΣΚΗΤΗ	ΟΙΚΟΠΕΔΟ ΑΡ. 241 ^Α Ο.Τ. 29	36,00 τ.μ.	ΥΔΡΑΓΩΓΕΙΟ
7.	ΣΚΗΤΗ	ΑΓΡΟΤΕΜΑΧΙΟ ΑΡ. 682	18.625,00 τ.μ.	ΣΧΟΛΙΚΟΣ ΑΓΡΟΣ
8.	ΚΟΚΚΙΝΑΡΑΣ-ΣΚΗΤΗ	ΟΙΚΟΠΕΔΟ ΑΡ.37 Ο.Τ. 14	800,00 τ.μ.	ΣΧΟΛΕΙΟ
9.	ΚΟΚΚΙΝΑΡΑΣ-ΣΚΗΤΗ	ΑΓΡΟΤΕΜΑΧΙΟ ΑΡ. 55	7.750,00 τ.μ.	ΣΧΟΛΙΚΟΣ ΑΓΡΟΣ
10.	ΣΚΗΤΗ	ΑΓΡΟΤΕΜΑΧΙΟ	32.909.155 τ.μ.	ΧΕΡΣΟΛΙΒΑΔΑ ΚΟΙΝΑ
11.	ΣΚΗΤΗ	ΑΓΡΟΤΕΜΑΧΙΟ	68.624,00 τ.μ.	ΧΕΡΣΑ ΚΟΙΝΑ
12.	ΣΚΗΤΗ	ΑΓΡΟΤΕΜΑΧΙΟ ΑΡ.10	4.000,00 τ.μ.	ΝΕΚΡΟΤΑΦΕΙΟ
13.	ΣΚΗΤΗ	ΑΓΡΟΤΕΜΑΧΙΟ ΑΡ.694	20.935,00 τ.μ.	ΛΕΙΒΑΔΙΑ ΚΟΙΝΑ
14.	ΣΚΗΤΗ	ΑΓΡΟΤΕΜΑΧΙΟ ΑΡ. 63	4.315,00 τ.μ.	ΜΠΑΡΑ
15.	ΣΚΗΤΗ	ΑΓΡΟΤΕΜΑΧΙΟ ΑΡ. 429	21.065,00 τ.μ.	ΣΙΔΗΡΟΔΡΟΜΙΚΗ ΓΡΑΜΜΗ

Α΄ ΦΑΣΗ: ΣΤΡΑΤΗΓΙΚΟΣ ΣΧΕΔΙΑΣΜΟΣ (ΥΦΙΣΤΑΜΕΝΗ ΚΑΤΑΣΤΑΣΗ – ΣΤΡΑΤΗΓΙΚΗ ΔΗΜΟΥ ΚΟΖΑΝΗΣ)

A/A	Περιοχή	Περιγραφή Ακινήτου	Έκταση (m ² ή στρ.)	Χρήση -Πρόσδος
				ΣΕΚ
16.	ΣΚΗΤΗ	ΑΓΡΟΤΕΜΑΧΙΑ	79.060,00 τ.μ.	ΡΕΥΜΑΤΑ ΚΟΙΝΑ
17.	ΣΚΗΤΗ	ΑΓΡΟΤΕΜΑΧΙΑ	129.225,00 τ.μ.	ΔΡΟΜΟΙ ΚΟΙΝΟΙ
18.	ΣΚΗΤΗ	ΑΓΡΟΤΕΜΑΧΙΟ ΑΡ.520	1.263,00 τ.μ.	ΑΓΡΟΣ ΑΠΟ ΑΝΤΑΛΛΑΓΗ ΜΕ ΠΑΛΟΓΛΟΥ
19.	ΣΚΗΤΗ	ΟΙΚΟΠΕΔΟ ΑΡ.83 Ο.Τ. 14	507,00 τ.μ.	ΡΕΥΜΑ
20.	ΣΚΗΤΗ	ΔΡΟΜΟΙ ΑΠΟΤΜΗΣΕΙΣ	136.558,00 τ.μ.	ΔΡΟΜΟΙ ΑΠΟΤΜΗΣΕΙΣ

Πίνακας 85: Δημοτική περιουσία Δημοτικής Ενότητας Κοζάνης στην Τ.Κ. Ανθοτόπου

A/A	Περιοχή	Περιγραφή Ακινήτου	Έκταση (m ² ή στρ.)	Χρήση -Πρόσδος
1.	ΑΝΘΟΤΟΠΟΣ	ΟΙΚΟΠΕΔΟ ΑΡ. 105 Ο.Τ. 23	2.199,00 τ.μ.	ΚΟΙΝΟΤΙΚΟ ΚΑΤΑΣΤΗΜΑ
2.	ΑΝΘΟΤΟΠΟΣ	ΟΙΚΟΠΕΔΟ ΑΡ.88 Ο.Τ. 20	5.424,00 τ.μ.	ΣΧΟΛΕΙΟ
3.	ΑΝΘΟΤΟΠΟΣ	ΟΙΚΟΠΕΔΟ ΑΡ.148 Ο.Τ. 35	8.609,00 τ.μ.	ΓΗΠΕΔΟ
4.	ΑΝΘΟΤΟΠΟΣ	ΟΙΚΟΠΕΔΟ ΑΡ.74 Ο.Τ. 74	3.284,00 τ.μ.	ΝΕΚΡΟΤΑΦΕΙΟ
5.	ΑΝΘΟΤΟΠΟΣ	ΟΙΚΟΠΕΔΟ ΑΡ.152 Ο.Τ. 36	706,00 τ.μ.	ΡΕΜΑ
6.	ΑΝΘΟΤΟΠΟΣ	ΔΡΟΜΟΙ ΚΑΙ ΑΠΟΤΜΗΣΕΙΣ	72.013,00 τ.μ.	ΔΡΟΜΟΙ ΚΑΙ ΑΠΟΤΜΗΣΕΙΣ
7.	ΑΝΘΟΤΟΠΟΣ	ΑΓΡΟΤΕΜΑΧΙΟ	19.000,00 τ.μ.	ΣΧΟΛΙΚΟΣ ΑΓΡΟΣ
8.	ΚΗΠΑΡΙ-ΑΝΘΟΤΟΠΟΥ	ΟΙΚΟΠΕΔΟ ΑΡ. 7 Ο.Τ. 12	238,00 τ.μ.	ΣΤΕΡΝΑ
9.	ΚΗΠΑΡΙ-ΑΝΘΟΤΟΠΟΥ	ΔΡΟΜΟΙ	25.112,00 τ.μ.	ΔΡΟΜΟΙ
10.	ΚΗΠΑΡΙ-ΑΝΘΟΤΟΠΟΥ	ΑΠΟΤΜΗΣΕΙΣ	156,00 τ.μ.	ΑΠΟΤΜΗΣΕΙΣ
11.	ΚΗΠΑΡΙ-ΑΝΘΟΤΟΠΟΥ	ΑΓΡΟΤΕΜΑΧΙΟ ΑΡ. 80	4.650,00 τ.μ.	ΣΧΟΛΙΚΟΣ ΑΓΡΟΣ
12.	ΚΗΠΑΡΙ-ΑΝΘΟΤΟΠΟΥ	ΑΓΡΟΤΕΜΑΧΙΟ ΑΡ. 147	8.937,00 τ.μ.	ΣΧΟΛΙΚΟΣ ΑΓΡΟΣ
13.	ΚΗΠΑΡΙ-ΑΝΘΟΤΟΠΟΥ	ΑΓΡΟΤΕΜΑΧΙΟ ΑΡ. 165	6.437,00 τ.μ.	ΣΧΟΛΙΚΟΣ ΑΓΡΟΣ
14.	ΑΝΘΟΤΟΠΟΣ	ΟΙΚΟΠΕΔΟ ΑΡ150 Ο.Τ. 36	1.126,00 τ.μ.	ΑΠΟΔΥΤΗΡΙΑ ΓΗΠΕΔΟΥ
15.	ΑΝΘΟΤΟΠΟΣ	ΑΓΡΟΤΕΜΑΧΙΑ 55 & 168	1.000,00 τ.μ.	ΜΠΑΡΑ
16.	ΑΝΘΟΤΟΠΟΣ	ΡΕΥΜΑΤΑ	145.437,00 τ.μ.	ΡΕΥΜΑΤΑ
17.	ΑΝΘΟΤΟΠΟΣ	ΔΡΟΜΟΙ ΔΙΑΝΟΜΗΣ	8.937,00 τ.μ.	ΔΡΟΜΟΙ ΔΙΑΝΟΜΗΣ

Α' ΦΑΣΗ: ΣΤΡΑΤΗΓΙΚΟΣ ΣΧΕΔΙΑΣΜΟΣ (ΥΦΙΣΤΑΜΕΝΗ ΚΑΤΑΣΤΑΣΗ – ΣΤΡΑΤΗΓΙΚΗ ΔΗΜΟΥ ΚΟΖΑΝΗΣ)

Α/Α	Περιοχή	Περιγραφή Ακινήτου	Έκταση (m ² ή στρ.)	Χρήση -Πρόσδοος
18.	ΑΝΘΟΤΟΠΟΣ	ΧΕΡΣΑ	55.604,37,00 τ.μ.	ΧΕΡΣΑ
19.	ΚΗΠΑΡΙ-ΑΝΘΟΤΟΠΟΥ	ΧΕΡΣΑ ΚΟΙΝΑ	96.248,00 τ.μ.	ΧΕΡΣΑ ΚΟΙΝΑ
20.	ΚΗΠΑΡΙ-ΑΝΘΟΤΟΠΟΥ	ΧΕΡΣΟΛΕΙΒΑΔΑ ΚΟΙΝΑ	3.834.974,00 τ.μ.	ΧΕΡΣΟΛΕΙΒΑΔΑ ΚΟΙΝΑ
21.	ΚΗΠΑΡΙ-ΑΝΘΟΤΟΠΟΥ	ΡΕΥΜΑΤΑ ΚΟΙΝΑ	38.749,00 τ.μ.	ΡΕΥΜΑΤΑ ΚΟΙΝΑ
22.	ΚΗΠΑΡΙ-ΑΝΘΟΤΟΠΟΥ	ΔΡΟΜΟΙ ΚΟΙΝΟΙ	38.075,00 τ.μ.	ΔΡΟΜΟΙ ΚΟΙΝΟΙ
23.	ΚΗΠΑΡΙ-ΑΝΘΟΤΟΠΟΥ	ΑΓΡΟΤΕΜΑΧΙΟ ΑΡ. 210	1.437,00 τ.μ.	ΝΕΚΡΟΤΑΦΕΙΟ
24.	ΑΝΘΟΤΟΠΟΣ	ΑΓΡΟΤΕΜΑΧΙΟ ΧΕΡΣΟ ΑΡ. 166	139,73 τ.μ.	ΧΕΡΣΟ
25.	ΑΝΘΟΤΟΠΟΣ	ΑΓΡΟΤΕΜΑΧΙΟ ΧΕΡΣΟ ΑΡ. 198	662,24 τ.μ.	ΧΕΡΣΟ
26.	ΑΝΘΟΤΟΠΟΣ	ΑΓΡΟΤΕΜΑΧΙΟ ΧΕΡΣΟ ΑΡ. 610Α	336,00 τ.μ.	ΔΕΞΑΜΕΝΗ ΓΙΑ ΥΔΡΕΥΣΗ

Πίνακας 86: Δημοτική περιουσία Δημοτικής Ενότητας Κοζάνης στην Τ.Κ. Φτελιάς

Α/Α	Περιοχή	Περιγραφή Ακινήτου	Έκταση (m ² ή στρ.)	Χρήση -Πρόσδοος
1.	ΦΤΕΛΙΑ	ΟΙΚΟΠΕΔΟ ΑΡ. 10 Ο.Τ.3	246,00 τ.μ.	ΚΟΙΝΟΤΙΚΟ ΚΑΤΑΣΤΗΜΑ
2.	ΦΤΕΛΙΑ	ΟΙΚΟΠΕΔΟ ΑΡ.128 Ο.Τ. 3	2.288,46 τ.μ.	ΣΧΟΛΕΙΟ
3.	ΦΤΕΛΙΑ	ΟΙΚΟΠΕΔΟ ΑΡ.12 Ο.Τ. 22	1.637,00 τ.μ.	ΠΛΑΤΕΙΑ
4.	ΦΤΕΛΙΑ	ΟΙΚΟΠΕΔΟ ΑΡ 9 Ο.Τ. 3	350,00 τ.μ.	ΥΔΑΤΟΔΕΞΑΜΕΝΗ
5.	ΦΤΕΛΙΑ	ΟΙΚΟΠΕΔΟ ΑΡ 72 Ο.Τ. 13	2.005,00 τ.μ.	ΝΕΚΡΟΤΑΦΕΙΟ
6.	ΦΤΕΛΙΑ	ΑΓΡΟΤΕΜΑΧΙΟ ΑΡ. 129	3.000,00 τ.μ.	ΣΧΟΛΙΚΟΣ ΑΓΡΟΣ
7.	ΦΤΕΛΙΑ	ΑΓΡΟΤΕΜΑΧΙΟ ΑΡ. 577	19.200,00 τ.μ.	ΣΧΟΛΙΚΟΣ ΑΓΡΟΣ
8.	ΦΤΕΛΙΑ	ΑΓΡΟΤΕΜΑΧΙΟ ΑΡ. 347	2.892,00 τ.μ.	ΣΧΟΛΙΚΟΣ ΑΓΡΟΣ
9.	ΦΤΕΛΙΑ	ΑΓΡΟΤΕΜΑΧΙΟ ΑΡ. 190	5.599,00 τ.μ.	ΣΧΟΛΙΚΟΣ ΑΓΡΟΣ
10.	ΦΤΕΛΙΑ	ΑΓΡΟΤΕΜΑΧΙΟ ΑΡ.300	6.600,00 τ.μ.	ΣΧΟΛΙΚΟΣ ΑΓΡΟΣ
11.	ΦΤΕΛΙΑ	ΑΓΡΟΤΕΜΑΧΙΟ ΑΡ. 339	7.200,00 τ.μ.	ΣΧΟΛΙΚΟΣ ΑΓΡΟΣ
12.	ΦΤΕΛΙΑ	ΑΓΡΟΤΕΜΑΧΙΟ ΑΡ. 180	2.000,00 τ.μ.	ΣΧΟΛΙΚΟΣ ΑΓΡΟΣ
13.	ΦΤΕΛΙΑ	ΑΓΡΟΤΕΜΑΧΙΟ ΑΡ 6	150.000,00 τ.μ.	ΑΓΡΟΤΕΜΑΧΙΟ-ΔΩΡΕΑ ΜΙΚΡΟΥ
14.	ΦΤΕΛΙΑ	ΡΕΥΜΑ ΚΟΙΝΟΧΡΗΣΤΟ	3.125,00 τ.μ.	ΡΕΥΜΑΤΑ ΚΟΙΝΑ

Α' ΦΑΣΗ: ΣΤΡΑΤΗΓΙΚΟΣ ΣΧΕΔΙΑΣΜΟΣ (ΥΦΙΣΤΑΜΕΝΗ ΚΑΤΑΣΤΑΣΗ – ΣΤΡΑΤΗΓΙΚΗ ΔΗΜΟΥ ΚΟΖΑΝΗΣ)

Α/Α	Περιοχή	Περιγραφή Ακινήτου	Έκταση (m ² ή στρ.)	Χρήση -Πρόσδος
15.	ΦΤΕΛΙΑ	ΔΡΟΜΟΙ ΑΓΡΟΚΤΗΜΑΤΟΣ	4.524,00 τ.μ.	ΡΕΥΜΑ ΚΟΙΝΟΧΡΗΣΤΟ
16.	ΦΤΕΛΙΑ	ΔΡΟΜΟΙ ΔΙΑΝΟΜΗΣ	20.000,00 τ.μ.	ΔΡΟΜΟΙ ΔΙΑΝΟΜΗΣ
17.	ΦΤΕΛΙΑ	ΡΕΥΜΑΤΑ ΚΟΙΝΑ	2,250,00 τ.μ.	ΡΕΥΜΑΤΑ ΚΟΙΝΑ
18.	ΦΤΕΛΙΑ	ΑΓΡΟΤΕΜΑΧΙΟ ΑΡ. 187	1000,00 τ.μ.	ΝΕΚΡΟΤΑΦΕΙΟ

Πίνακας 87: Δημοτική περιουσία Δημοτικής Ενότητας Κοζάνης στην Τ.Κ. Καρυδίτσας

Α/Α	Περιοχή	Περιγραφή Ακινήτου	Έκταση (m ² ή στρ.)	Χρήση -Πρόσδος
1.	ΚΑΡΥΔΙΤΣΑ	ΟΙΚΟΠΕΔΟ	2.091,98 τ.μ.	ΣΧΟΛΕΙΟ
2.	ΚΑΡΥΔΙΤΣΑ	ΟΙΚΟΠΕΔΟ	1.031,00 τ.μ.	ΚΟΙΝΟΤΙΚΟ ΚΑΤΑΣΤΗΜΑ
3.	ΚΑΡΥΔΙΤΣΑ	ΑΓΡΟΤΕΜΑΧΙΟ	25.895,60 τ.μ.	ΑΓΡΟΣ ΜΕ ΕΞΩΚΛΗΣΙ
4.	ΚΑΡΥΔΙΤΣΑ	ΑΓΡΟΤΕΜΑΧΙΟ	4.000,00 τ.μ.	ΣΧΟΛΙΚΟΣ ΑΓΡΟΣ
5.	ΚΑΡΥΔΙΤΣΑ	ΑΓΡΟΤΕΜΑΧΙΟ	1.000,00 τ.μ.	ΣΧΟΛΙΚΟΣ ΑΓΡΟΣ

Πίνακας 88: Δημοτική περιουσία Δημοτικής Ενότητας Κοζάνης στην Τ.Κ. Πρωτοχωρίου

Α/Α	Περιοχή	Περιγραφή Ακινήτου	Έκταση (m ² ή στρ.)	Χρήση -Πρόσδος
1.	ΠΡΩΤΟΧΩΡΙ	ΟΙΚΟΠΕΔΟ ΑΡ. 35 Ο.Τ. 17	4.810,00 τ.μ.	ΓΗΠΕΔΟ
2.	ΠΡΩΤΟΧΩΡΙ	ΟΙΚΟΠΕΔΟ ΑΡ. 34 Ο.Τ. 16	1.622,00 τ.μ.	ΔΕΞΑΜΕΝΗ
3.	ΠΡΩΤΟΧΩΡΙ	ΟΙΚΟΠΕΔΟ ΑΡ. 178 Ο.Τ. 23	60,00 τ.μ.	ΧΑΝΔΑΚΕΣ
4.	ΠΡΩΤΟΧΩΡΙ	ΟΙΚΟΠΕΔΟ ΑΡ. 320 Ο.Τ. 23	195,00 τ.μ.	ΧΑΝΔΑΚΕΣ
5.	ΠΡΩΤΟΧΩΡΙ	ΟΙΚΟΠΕΔΟ ΑΡ. 114 Ο.Τ. 18	263,42 τ.μ.	ΚΟΙΝΟΤ. ΚΑΤΑΣΤΗΜΑ
6.	ΠΡΩΤΟΧΩΡΙ	ΟΙΚΟΠΕΔΟ ΑΡ. 183 Ο.Τ. 28	907,00 τ.μ.	ΠΕΥΚΩΝ ΚΟΙΝΟΤΗΤΟΣ
7.	ΠΡΩΤΟΧΩΡΙ	ΔΡΟΜΟΙ ΔΙΑΝΟΜΗΣ	50.624,00 τ.μ.	ΔΡΟΜΟΙ ΔΙΑΝΟΜΗΣ
8.	ΠΡΩΤΟΧΩΡΙ	ΟΙΚΟΠΕΔΟ ΑΡ. 113 Ο.Τ. 18	1.240,00 τ.μ.	ΔΗΜΟΤΙΚΟ ΣΧΟΛΕΙΟ
9.	ΠΡΩΤΟΧΩΡΙ	ΑΓΡΟΤΕΜΑΧΙΟ ΑΡ. 673	5.250,00 τ.μ.	ΝΕΚΡΟΤΑΦΕΙΟ
10.	ΠΡΩΤΟΧΩΡΙ	ΡΕΥΜΑΤΑ ΚΟΙΝΑ	64.937,00 τ.μ.	ΡΕΥΜΑΤΑ ΚΟΙΝΑ
11.	ΠΡΩΤΟΧΩΡΙ	ΧΑΝΔΑΚΕΣ ΚΟΙΝΟΙ	7.188,00 τ.μ.	ΧΑΝΔΑΚΕΣ ΚΟΙΝΟΙ
12.	ΠΡΩΤΟΧΩΡΙ	ΔΡΟΜΟΙ ΚΟΙΝΟΙ	110.669,00 τ.μ.	ΔΡΟΜΟΙ ΚΟΙΝΟΙ
13.	ΠΡΩΤΟΧΩΡΙ	ΔΡΟΜΟΙ ΑΜΦΙΣΒΗΤΟΥΜΕΝΟΙ ΜΕΤΑΞΥ ΠΡΩΤΟΧΩΡΙΟΥ ΚΑΙ ΑΡΓΙΛΟΥ	11.125,00 τ.μ.	ΔΡΟΜΟΙ
14.	ΠΡΩΤΟΧΩΡΙ	ΟΙΚΟΠΕΔΟ ΑΡ.24 Ο.Τ. 22	128,70 τ.μ.	ΓΕΩΤΡΗΣΗ

Α' ΦΑΣΗ: ΣΤΡΑΤΗΓΙΚΟΣ ΣΧΕΔΙΑΣΜΟΣ (ΥΦΙΣΤΑΜΕΝΗ ΚΑΤΑΣΤΑΣΗ – ΣΤΡΑΤΗΓΙΚΗ ΔΗΜΟΥ ΚΟΖΑΝΗΣ)

A/A	Περιοχή	Περιγραφή Ακινήτου	Έκταση (m ² ή στρ.)	Χρήση -Πρόσδος
				ΚΑΛΛΙΕΡΓΕΙΑ ΠΗΓΗΣ

Πίνακας 89: Δημοτική περιουσία Δημοτικής Ενότητας Κοζάνης στην Τ.Κ. Κοίλων

A/A	Περιοχή	Περιγραφή Ακινήτου	Έκταση (m ² ή στρ.)	Χρήση -Πρόσδος
1.	ΚΟΙΛΑ	ΟΙΚΟΠΕΔΟ ΑΡ.49 Ο.Τ. 11	6.387,00 τ.μ.	ΔΗΜΟΤΙΚΟ ΣΧΟΛΕΙΟ-ΝΗΠΙΑΓΩΓΕΙΟ
2.	ΚΟΙΛΑ	ΟΙΚΟΠΕΔΟ ΑΡ. 73 Ο.Τ. 16	5.148,00 τ.μ.	ΚΟΙΝ. ΚΑΤΑΣΤΗΜΑ
3.	ΚΟΙΛΑ	ΟΙΚΟΠΕΔΟ ΑΡ.39 Ο.Τ. 8	1.507,00 τ.μ.	ΒΡΥΣΗ-ΠΟΤΙΣΤΗΡΙΟ-ΠΛΑΤΕΙΑ
4.	ΚΟΙΛΑ	ΟΙΚΟΠΕΔΟ ΑΡ.104 Ο.Τ., 23	1.249,00 τ.μ.	ΒΡΥΣΗ
5.	ΚΟΙΛΑ	ΟΙΚΟΠΕΔΟ ΑΡ. 118 Ο.Τ. 28	520,00 τ.μ.	ΒΡΥΣΗ
6.	ΚΟΙΛΑ	ΟΙΚΟΠΕΔΟ ΑΡ.125 Ο.Τ. 30	331,00 τ.μ.	ΒΡΥΣΗ
7.	ΚΟΙΛΑ	ΔΡΟΜΟΙ- ΣΥΝΟΙΚΙΣΜΟΣ	39.999,00 τ.μ.	ΔΡΟΜΟΙ
8.	ΚΟΙΛΑ	ΡΕΥΜΑ Ο.Τ. 5 ΟΙΚ. 22	144,00 τ.μ.	ΡΕΥΜΑ
9.	ΚΟΙΛΑ	ΑΓΡΟΤΕΜΑΧΙΟ ΑΡ.292	6.756,00 τ.μ.	ΣΧΟΛΙΚΟΣ ΑΓΡΟΣ
10.	ΚΟΙΛΑ	ΑΓΡΟΤΕΜΑΧΙΟ ΑΡ.6	18.000,00 τ.μ.	ΣΧΟΛΙΚΟΣ ΑΓΡΟΣ
11.	ΚΟΙΛΑ	ΑΓΡΟΤΕΜΑΧΙΟ ΑΡ.347	4.345,00 τ.μ.	ΣΧΟΛΙΚΟΣ ΑΓΡΟΣ
12.	ΚΟΙΛΑ	ΟΙΚΟΠΕΔΟ ΑΡ.40 Ο.Τ., 9	640,00 τ.μ.	ΔΩΡΕΑ ΕΚΚΛΗΣΙΑΣ ΤΜΗΜΑ ΤΟΥ ΟΙΚΟΠΕΔΟΥ40
13.	ΚΟΙΛΑ	ΧΕΡΣΑ ΚΟΙΝΑ	189.249,00 τ.μ.	ΧΕΡΣΑ ΚΟΙΝΑ
14.	ΚΟΙΛΑ	ΧΕΡΣΟΛΕΙΒΑΔΑ ΚΟΙΝΑ	4.947.958,66 τ.μ.	ΧΕΡΣΟΛΕΙΒΑΔΑ ΚΟΙΝΑ
15.	ΚΟΙΛΑ	ΡΕΥΜΑΤΑ ΚΟΙΝΑ	91.250,00 τ.μ.	ΡΕΥΜΑΤΑ ΚΟΙΝΑ
16.	ΚΟΙΛΑ	ΧΑΝΔΑΚΕΣ ΚΟΙΝΟΙ	35.249,00 τ.μ.	ΧΑΝΔΑΚΕΣ ΚΟΙΝΟΙ
17.	ΚΟΙΛΑ	ΑΓΡΟΤΕΜΑΧΙΟ ΑΡ.786	5.562,00 τ.μ.	ΑΛΩΝΙΑ ΚΟΙΝΑ
18.	ΚΟΙΛΑ	ΑΓΡΟΤΕΜΑΧΙΟ ΑΡ.436 & 757	8.687,00 τ.μ.	ΝΕΚΡΟΤΑΦΕΙΟ
19.	ΚΟΙΛΑ	ΑΓΡΟΤΕΜΑΧΙΟ ΑΡ.725	3.376,00 τ.μ.	ΧΕΡΣΟ ΚΟΙΝΟΤΙΚΟ
20.	ΚΟΙΛΑ	ΔΡΟΜΟΙ ΚΟΙΝΟΙ	168.471,00 τ.μ.	ΔΡΟΜΟΙ ΚΟΙΝΟΙ

Πίνακας 90: Δημοτική περιουσία Δημοτικής Ενότητας Κοζάνης στην Τ.Κ. Μελισσιών-Κοίλων

A/A	Περιοχή	Περιγραφή Ακινήτου	Έκταση (m ² ή στρ.)	Χρήση -Πρόσδος
-----	---------	--------------------	--------------------------------	----------------

Α΄ ΦΑΣΗ: ΣΤΡΑΤΗΓΙΚΟΣ ΣΧΕΔΙΑΣΜΟΣ (ΥΦΙΣΤΑΜΕΝΗ ΚΑΤΑΣΤΑΣΗ – ΣΤΡΑΤΗΓΙΚΗ ΔΗΜΟΥ ΚΟΖΑΝΗΣ)

Α/Α	Περιοχή	Περιγραφή Ακινήτου	Έκταση (m ² ή στρ.)	Χρήση -Πρόσδος
1.	ΜΕΛΙΣΣΙΑ-ΚΟΙΛΑ	ΟΙΚΟΠΕΔΟ ΑΡ. 65 Ο.Τ. 11	2.340,00 τ.μ.	ΣΧΟΛΕΙΟ
2.	ΜΕΛΙΣΣΙΑ-ΚΟΙΛΑ	ΟΙΚΟΠΕΔΟ ΑΡ. 51 Ο.Τ. 9	903,00 τ.μ.	ΒΡΥΣΗ
3.	ΜΕΛΙΣΣΙΑ-ΚΟΙΛΑ	ΟΙΚΟΠΕΔΟ ΑΡ.43 Ο.Τ. 6	1.360,00 τ.μ.	ΠΛΑΤΕΙΑ
4.	ΜΕΛΙΣΣΙΑ-ΚΟΙΛΑ	ΟΙΚΟΠΕΔΟ ΑΡ. 87 Ο.Τ. 16	6.888,00 τ.μ.	ΝΕΚΡΟΤΑΦΕΙΟ
5.	ΜΕΛΙΣΣΙΑ-ΚΟΙΛΑ	ΔΡΟΜΟΙ - ΑΠΟΤΜΗΣΕΙΣ	52.902,00 τ.μ.	ΔΡΟΜΟΙ ΚΑΙ ΑΠΟΤΜΗΣΕΙΣ
6.	ΜΕΛΙΣΣΙΑ-ΚΟΙΛΑ	ΟΙΚΟΠΕΔΟ ΑΡ.45 Ο.Τ. 8	464,00 τ.μ.	ΠΛΑΤΕΙΑ
7.	ΜΕΛΙΣΣΙΑ-ΚΟΙΛΑ	ΟΙΚΟΠΕΔΟ ΑΡ. 46 Ο.Τ. 8	432,00 τ.μ.	ΠΛΑΤΕΙΑ
8.	ΜΕΛΙΣΣΙΑ-ΚΟΙΛΑ	ΟΙΚΟΠΕΔΟ ΑΡ. 47 Ο.Τ. 8	425,00 τ.μ.	ΠΛΑΤΕΙΑ
9.	ΜΕΛΙΣΣΙΑ-ΚΟΙΛΑ	ΟΙΚΟΠΕΔΟ ΑΡ. 48 Ο.Τ. 8	537,00 τ.μ.	ΠΛΑΤΕΙΑ
10.	ΝΕΑ ΚΑΡΔΙΑ-ΚΟΙΛΑ	ΟΙΚΟΠΕΔΟ ΑΡ. 133 Ο.Τ. 24	4.280,00 τ.μ.	ΣΧΟΛΕΙΟ (ΣΗΜΕΡΑ ΕΙΝΑΙ ΠΛΑΤΕΙΑ)
11.	ΝΕΑ ΚΑΡΔΙΑ-ΚΟΙΛΑ	ΟΙΚΟΠΕΔΟ ΑΡ.112 Ο.Τ. 21	1.386,00 τ.μ.	ΠΡΟΟΡΙΖΟΜΕΝΟ ΓΙΑ ΚΟΙΝΟΤΗΤΑ. ΣΗΜΕΡΑ ΒΙΟΛΟΓΙΚΟΣ ΚΑΘΑΡΙΣΜΟΣ
12.	ΝΕΑ ΚΑΡΔΙΑ-ΚΟΙΛΑ	ΟΙΚΟΠΕΔΟ ΑΡ.190 Ο.Τ. 31	2.240,00 τ.μ.	ΠΛΑΤΕΙΑ
13.	ΝΕΑ ΚΑΡΔΙΑ-ΚΟΙΛΑ	ΔΡΟΜΟΙ	84.493,00 τ.μ.	ΔΡΟΜΟΙ
14.	ΝΕΑ ΚΑΡΔΙΑ-ΚΟΙΛΑ	ΡΕΥΜΑ ΑΝΑΧΩΜΑ ΑΡ. 244	4.120,00 τ.μ.	ΡΕΥΜΑ ΑΝΑΧΩΜΑ

Α' ΦΑΣΗ: ΣΤΡΑΤΗΓΙΚΟΣ ΣΧΕΔΙΑΣΜΟΣ (ΥΦΙΣΤΑΜΕΝΗ ΚΑΤΑΣΤΑΣΗ – ΣΤΡΑΤΗΓΙΚΗ ΔΗΜΟΥ ΚΟΖΑΝΗΣ)

Πίνακας 91: Δημοτική περιουσία Δημοτικής Ενότητας Κοζάνης στην Τ.Κ. Νέας Νικόπολης

Α/Α	Περιοχή	Περιγραφή Ακινήτου	Έκταση (m ² ή στρ.)	Χρήση -Πρόσδος
1.	ΝΕΑ ΝΙΚΟΠΟΛΗ	ΟΙΚΟΠΕΔΟ ΑΡ. 221 Ο.Τ. 22	4.701,00 τ.μ.	ΣΧΟΛΕΙΟ
2.	ΝΕΑ ΝΙΚΟΠΟΛΗ	ΟΙΚΟΠΕΔΟ ΑΡ. 148 Ο.Τ. 15	1.021,00 τ.μ.	ΠΛΑΤΕΙΑ
3.	ΝΕΑ ΝΙΚΟΠΟΛΗ	ΟΙΚΟΠΕΔΟ ΑΡ. 197 Ο.Τ. 18	246,00 τ.μ.	ΠΛΑΤΕΙΑ
4.	ΝΕΑ ΝΙΚΟΠΟΛΗ	ΟΙΚΟΠΕΔΟ ΑΡ. 291 Ο.Τ. 31	8.987,00 τ.μ.	ΔΙΑΘΕΣΙΜΟ (ΠΡΟΟΡΙΖΟΜΕΝΟ ΓΙΑ ΚΟΙΝΩΦΕΛΕΣ ΣΚΟΠΟΥΣ)
5.	ΝΕΑ ΝΙΚΟΠΟΛΗ	ΟΙΚΟΠΕΔΟ ΑΡ. 159 Ο.Τ. 22	520,00 τ.μ.	ΔΙΑΘΕΣΙΜΟ (ΠΡΟΟΡΙΖΟΜΕΝΟ ΓΙΑ ΚΟΙΝΟΤΙΚΟ ΚΑΤΑΣΤΗΜΑ)
6.	ΝΕΑ ΝΙΚΟΠΟΛΗ	ΟΙΚΟΠΕΔΟ ΑΡ. 292 Ο.Τ. 32	6.586,00 τ.μ.	ΔΙΑΘΕΣΙΜΟ (ΠΡΟΟΡΙΖΟΜΕΝΟ ΓΙΑ ΑΘΛΗΤΙΚΕΣ ΕΓΚΑΤΑΣΤΑΣΕΙΣ)
7.	ΝΕΑ ΝΙΚΟΠΟΛΗ	ΑΓΡΟΤΕΜΑΧΙΟ ΑΡ.352	3.062,00 τ.μ.	ΝΕΚΡΟΤΑΦΕΙΟ
8.	ΝΕΑ ΝΙΚΟΠΟΛΗ	ΑΓΡΟΤΕΜΑΧΙΟ ΑΡ 605	8.562,00 τ.μ.	ΝΕΚΡΟΤΑΦΕΙΟ
9.	ΝΕΑ ΝΙΚΟΠΟΛΗ	ΔΡΟΜΟΙ ΔΙΑΝΟΜΗΣ	32.660,00 τ.μ.	ΔΡΟΜΟΙ ΔΙΑΝΟΜΗΣ
10.	ΝΕΑ ΝΙΚΟΠΟΛΗ	ΔΡΟΜΟΙ	143.387,00 τ.μ.	ΔΡΟΜΟΙ
11.	ΝΕΑ ΝΙΚΟΠΟΛΗ	ΧΑΝΔΑΚΕΣ	20.000,00 τ.μ.	ΧΑΝΔΑΚΕΣ
12.	ΝΕΑ ΝΙΚΟΠΟΛΗ	ΑΓΡΟΤΕΜΑΧΙΟ ΑΡ 602	27.125,00 τ.μ.	ΣΧΟΛΙΚΟΣ ΑΓΡΟΣ
13.	ΝΕΑ ΝΙΚΟΠΟΛΗ	ΑΓΡΟΤΕΜΑΧΙΟ ΑΡ 279	1.937,00 τ.μ.	ΣΧΟΛΙΚΟΣ ΑΓΡΟΣ
14.	ΝΕΑ ΝΙΚΟΠΟΛΗ	ΟΙΚΟΠΕΔΟ ΑΡ. 96 Ο.Τ. 12	603,00 τ.μ.	ΔΩΡΕΑ ΒΑΓΙΑΝΟΥ ΖΑΧΑΡΟΥΛΑΣ ΜΕ ΠΟΣΟΣΤΟ 50%
15.	ΝΕΑ	ΑΓΡΟΤΕΜΑΧΙΑ	14.730,00 τ.μ.	5 ΑΓΡΟΤΕΜΑΧΙΑ

Α' ΦΑΣΗ: ΣΤΡΑΤΗΓΙΚΟΣ ΣΧΕΔΙΑΣΜΟΣ (ΥΦΙΣΤΑΜΕΝΗ ΚΑΤΑΣΤΑΣΗ – ΣΤΡΑΤΗΓΙΚΗ ΔΗΜΟΥ ΚΟΖΑΝΗΣ)

Α/Α	Περιοχή	Περιγραφή Ακινήτου	Έκταση (m ² ή στρ.)	Χρήση -Πρόσδοος
	ΝΙΚΟΠΟΛΗ			(1834τμ., 3192τμ., 4104τμ., 3900τμ., 1700 τμ..) ΜΕ ΠΟΣΟΣΤΟ 25% ΔΩΡΕΑ ΒΑΓΙΑΝΟΥ

Πίνακας 92: Δημοτική περιουσία Δημοτικής Ενότητας Κοζάνης στην Τ.Κ. Εξοχής

Α/Α	Περιοχή	Περιγραφή Ακινήτου	Έκταση (m ² ή στρ.)	Χρήση -Πρόσδοος
1.	ΕΞΟΧΗ	ΟΙΚΟΠΕΔΟ ΑΡ. 94 Ο.Τ. 14	840,00 τ.μ.	ΜΠΑΣΚΕΤΕΣ
2.	ΕΞΟΧΗ	ΟΙΚΟΠΕΔΟ ΑΡ. 46 Ο.Τ. 6	2.900,00 τ.μ.	ΠΛΑΤΕΙΑ
3.	ΕΞΟΧΗ	ΟΙΚΟΠΕΔΟ ΑΡ. 108 Ο.Τ. 19	1.645,00 τ.μ.	ΑΓΟΡΑ-ΣΗΜΕΡΑ ΓΗΠΕΔΟ

Πίνακας 93: Δημοτική περιουσία Δημοτικής Ενότητας Κοζάνης στην Τ.Κ. Λυγερής

Α/Α	Περιοχή	Περιγραφή Ακινήτου	Έκταση (m ² ή στρ.)	Χρήση -Πρόσδοος
1.	ΛΥΓΕΡΗ	ΟΙΚΟΠΕΔΟ ΑΡ. 97 Ο.Τ. 14	2.603,00 τ.μ.	ΣΧΟΛΕΙΟ
2.	ΛΥΓΕΡΗ	ΟΙΚΟΠΕΔΟ ΑΡ.101 Ο.Τ. 15	1.505,00 τ.μ.	ΝΗΠΙΑΓΩΓΕΙΟ
3.	ΛΥΓΕΡΗ	ΟΙΚΟΠΕΔΟ ΑΡ.69 Ο.Τ. 10	420,00 τ.μ.	ΚΟΙΝ. ΚΑΤΑΣΤΗΜΑ
4.	ΛΥΓΕΡΗ	ΟΙΚΟΠΕΔΟ ΑΡ.151 Ο.Τ. 23	2.597,00 τ.μ.	ΠΟΤΙΣΤΡΑ
5.	ΛΥΓΕΡΗ	ΟΙΚΟΠΕΔΟ ΑΡ. 159 Ο.Τ. 26	3.046,00 τ.μ.	ΠΟΤΙΣΤΡΑ
6.	ΛΥΓΕΡΗ	ΟΙΚΟΠΕΔΟ ΑΡ.174 Ο.Τ. 29	1.228,00 τ.μ.	ΠΟΤΙΣΤΡΑ
7.	ΛΥΓΕΡΗ	ΔΡΟΜΟΙ ΚΟΙΝΟΧΡΗΣΤΟΙ ΣΥΝΟΙΚΙΣΜΟΥ	67.276,00 τ.μ.	ΔΡΟΜΟΙ ΚΟΙΝΟΧΡΗΣΤΟΙ
8.	ΛΥΓΕΡΗ	ΑΓΡΟΤΕΜΑΧΙΟ ΑΡ. 84	6.000,00 τ.μ.	ΝΕΚΡΟΤΑΦΕΙΟ
9.	ΛΥΓΕΡΗ	ΑΓΡΟΤΕΜΑΧΙΟ ΑΡ. 293	8.500,00 τ.μ.	ΤΑΦΡΟΣ
10.	ΛΥΓΕΡΗ	ΑΓΡΟΤΕΜΑΧΙΟ ΑΡ. 36	29.375,00 τ.μ.	ΔΡΟΜΟΣ
11.	ΛΥΓΕΡΗ	ΑΓΡΟΤΕΜΑΧΙΟ ΑΡ. 132	9.000,00 τ.μ.	ΔΡΟΜΟΣ
12.	ΛΥΓΕΡΗ	ΑΓΡΟΚΤΗΜΑ ΔΡΟΜΟΙ	132.600,00 τ.μ.	ΔΡΟΜΟΙ
13.	ΛΥΓΕΡΗ	ΑΓΡΟΚΤΗΜΑ ΔΡΟΜΟΙ	10.750,00 τ.μ.	ΔΡΟΜΟΙ-ΑΝΑΜΟΡΦΩΣΗ

Α' ΦΑΣΗ: ΣΤΡΑΤΗΓΙΚΟΣ ΣΧΕΔΙΑΣΜΟΣ (ΥΦΙΣΤΑΜΕΝΗ ΚΑΤΑΣΤΑΣΗ – ΣΤΡΑΤΗΓΙΚΗ ΔΗΜΟΥ ΚΟΖΑΝΗΣ)

Πίνακας 94: Δημοτική περιουσία Δημοτικής Ενότητας Κοζάνης στην Τ.Κ. Μεταμόρφωσης

Α/Α	Περιοχή	Περιγραφή Ακινήτου	Έκταση (m ² ή στρ.)	Χρήση -Πρόσδος
1.	ΜΕΤΑΜΟΡΦΩΣΗ	ΟΙΚΟΠΕΔΟ Ο.Τ 34	140,48 τ.μ.	ΚΟΙΝΟΤ. ΚΑΤΑΣΤΗΜΑ
2.	ΜΕΤΑΜΟΡΦΩΣΗ	ΟΙΚΟΠΕΔΟ Ο.Τ. 21	219,94 τ.μ.	ΠΛΑΤΕΙΑ
3.	ΜΕΤΑΜΟΡΦΩΣΗ	ΟΙΚΟΠΕΔΟ Ο.Τ. 22	1.346,33 τ.μ.	ΣΧΟΛΕΙΟ
4.	ΜΕΤΑΜΟΡΦΩΣΗ	ΟΙΚΟΠΕΔΟ Ο.Τ. 2	3.000,00 τ.μ.	ΣΧΟΛΙΚΟ ΟΙΚΟΠΕΔΟ (ΣΗΜΕΡΑ ΠΑΙΔΙΚΗ ΧΑΡΑ)
5.	ΜΕΤΑΜΟΡΦΩΣΗ	ΑΓΡΟΤΕΜΑΧΙΟ	3.000,00 τ.μ.	ΣΧΟΛΙΚΟΣ ΑΓΡΟΣ
6.	ΜΕΤΑΜΟΡΦΩΣΗ	ΑΓΡΟΤΕΜΑΧΙΟ	3.000,00 τ.μ.	ΣΧΟΛΙΚΟΣ ΑΓΡΟΣ
7.	ΜΕΤΑΜΟΡΦΩΣΗ	ΑΓΡΟΤΕΜΑΧΙΟ «ΚΕΡΑΣΙΕΣ»	1.600,00 τ.μ.	ΑΓΡΟΣ ΑΠΟ ΑΓΟΡΑ ΠΗΓΕΣ ΥΔΑΤΟΣ
8.	ΜΕΤΑΜΟΡΦΩΣΗ	ΟΙΚΟΠΕΔΟ ΟΤ33	180,00 τ.μ.	ΟΙΚΟΠΕΔΟ

Πίνακας 95: Δημοτική περιουσία Δ Δημοτικής Ενότητας Κοζάνης στην Τ.Κ. Ξηρολίμνης

Α/Α	Περιοχή	Περιγραφή Ακινήτου	Έκταση (m ² ή στρ.)	Χρήση -Πρόσδος
1.	ΞΗΡΟΛΙΜΝΗ	ΟΙΚΟΠΕΔΟ ΑΡ. 337 Ο.Τ. 51	535,00 τ.μ.	ΚΟΙΝΟΤ. ΚΑΤΑΣΤΗΜΑ
2.	ΞΗΡΟΛΙΜΝΗ	ΟΙΚΟΠΕΔΟ ΑΡ. 365 Ο.Τ. 55	3.716,00 τ.μ.	ΠΑΛΙΟ ΔΗΜΟΤΙΚΟ ΣΧΟΛΕΙΟ
3.	ΞΗΡΟΛΙΜΝΗ	ΟΙΚΟΠΕΔΟ ΑΡ.417 Ο.Τ. 62	859,00 τ.μ.	ΠΛΑΤΕΙΑ
4.	ΞΗΡΟΛΙΜΝΗ	ΟΙΚΟΠΕΔΟ ΑΡ.118 Ο.Τ. 17	3.715,00 τ.μ.	ΠΛΑΤΕΙΑ
5.	ΞΗΡΟΛΙΜΝΗ	ΟΙΚΟΠΕΔΟ ΑΡ. 220 Ο.Τ. 33	1.066,00 τ.μ.	ΔΕΞΑΜΕΝΗ
6.	ΞΗΡΟΛΙΜΝΗ	ΟΙΚΟΠΕΔΟ ΑΡ. 378 Ο.Τ. 58	11.084,00 τ.μ.	ΓΥΜΝΑΣΤΗΡΙΟ
7.	ΞΗΡΟΛΙΜΝΗ	ΟΙΚΟΠΕΔΟ ΑΡ.30 Ο.Τ. 4	7.786,00 τ.μ.	ΝΕΚΡΟΤΑΦΕΙΟ
8.	ΞΗΡΟΛΙΜΝΗ	ΔΡΟΜΟΙ ΣΥΝΟΙΚΙΣΜΟΥ	119.080,00 τ.μ.	ΔΡΟΜΟΙ ΣΥΝΟΙΚΙΣΜΟΥ
9.	ΞΗΡΟΛΙΜΝΗ	ΟΙΚΟΠΕΔΟ ΑΡ.219 Ο.Τ. 32	20.000,00 τ.μ.	ΝΗΠΙΑΓΩΓΕΙΟ- ΔΗΜΟΤΙΚΟ-ΓΥΜΝΑΣΙΟ
10.	ΞΗΡΟΛΙΜΝΗ	ΑΓΡΟΤΕΜΑΧΙΟ ΑΡ.417	8.910,00 τ.μ.	ΣΧΟΛΙΚΟΣ ΑΓΡΟΣ
11.	ΞΗΡΟΛΙΜΝΗ	ΑΓΡΟΤΕΜΑΧΙΟ ΑΡ.696	12.008,00 τ.μ.	ΣΧΟΛΙΚΟΣ ΑΓΡΟΣ
12.	ΞΗΡΟΛΙΜΝΗ	ΑΓΡΟΤΕΜΑΧΙΟ ΑΡ. 575	4.800,00 τ.μ.	ΣΧΟΛΙΚΟΣ ΑΓΡΟΣ (ΔΩΡΕΑ ΙΔΙΩΤΗ ΣΤΟ ΣΧΟΛΕΙΟ)

Α' ΦΑΣΗ: ΣΤΡΑΤΗΓΙΚΟΣ ΣΧΕΔΙΑΣΜΟΣ (ΥΦΙΣΤΑΜΕΝΗ ΚΑΤΑΣΤΑΣΗ – ΣΤΡΑΤΗΓΙΚΗ ΔΗΜΟΥ ΚΟΖΑΝΗΣ)

Α/Α	Περιοχή	Περιγραφή Ακινήτου	Έκταση (m ² ή στρ.)	Χρήση -Πρόσδοος
13.	ΞΗΡΟΛΙΜΝΗ	ΑΓΡΟΤΕΜΑΧΙΟ ΣΤΗ ΜΕΤΑΜΟΡΦΩΣΗ ΣΤΗΝ ΠΕΡΙΟΧΗ «ΤΣΙΑΙΡΗ»	8.000,00 τ.μ.	ΑΓΡΟΤΕΜΑΧΙΟ ΑΠΟ ΑΓΟΡΑ ΠΗΓΕΣ ΥΔΑΤΟΣ
14.	ΞΗΡΟΛΙΜΝΗ	ΧΕΡΣΟΛΕΙΒΑΔΟ ΙΘ ΤΜΗΜΑ	500,00 τ.μ.	ΔΕΞΑΜΕΝΗ ΥΔΡΕΥΣΗΣ

Πίνακας 96: Δημοτική περιουσία Δημοτικής Ενότητας Κοζάνης στην Τ.Κ. Λευκοπηγής

Α/Α	Περιοχή	Περιγραφή Ακινήτου	Έκταση (m ² ή στρ.)	Χρήση -Πρόσδοος
1.	ΛΕΥΚΟΠΗΓΗ	ΟΙΚΟΠΕΔΟ	1.030,70 τ.μ.	ΚΟΙΝΟΤ. ΚΑΤΑΣΤΗΜΑ
2.	ΛΕΥΚΟΠΗΓΗ	ΟΙΚΟΠΕΔΟ	577,64 τ.μ.	ΝΗΠΙΑΓΩΓΕΙΟ
3.	ΛΕΥΚΟΠΗΓΗ	ΑΓΡΟΤΕΜΑΧΙΟ ΑΡ. 247	12.000,00 τ.μ.	ΔΗΜΟΤΙΚΟ-ΓΥΜΝΑΣΙΟ ΚΑΙ ΑΙΘΟΥΣΑ ΠΟΛΛΑΠΛΩΝ ΧΡΗΣΕΩΝ
4.	ΛΕΥΚΟΠΗΓΗ	ΧΕΡΣΑ ΑΓΡΟΚΤΗΜΑ ΑΡ. 451	50.750,00 τ.μ.	ΧΕΡΣΑ ΑΓΡΟΚΤΗΜΑ ΑΡ. 451
5.	ΛΕΥΚΟΠΗΓΗ	ΡΕΥΜΑΤΑ	116.713,00 τ.μ.	ΡΕΥΜΑΤΑ
6.	ΛΕΥΚΟΠΗΓΗ	ΔΡΟΜΟΙ	219.783,00 τ.μ.	ΔΡΟΜΟΙ

Πίνακας 97: Δημοτική περιουσία Δημοτικής Ενότητας Κοζάνης στην Τ.Κ. Πετρανών

Α/Α	Περιοχή	Περιγραφή Ακινήτου	Έκταση (m ² ή στρ.)	Χρήση -Πρόσδοος
1.	ΠΕΤΡΑΝΑ	ΟΙΚΟΠΕΔΟ ΑΡ. 283 Ο.Τ. 19	2.615,00 τ.μ.	ΣΧΟΛΕΙΟ
2.	ΠΕΤΡΑΝΑ	ΟΙΚΟΠΕΔΟ ΑΡ. 286 Ο.Τ. 24	1.230,00 τ.μ.	ΓΥΜΝΑΣΤΗΡΙΟ ΔΗΜΟΤΙΚΟΥ ΣΧΟΛΕΙΟΥ
3.	ΠΕΤΡΑΝΑ	ΟΙΚΟΠΕΔΟ ΑΡ. 280 Ο.Τ. 12	1.460,00 τ.μ.	ΠΕΡΙΟΧΗ ΒΡΥΣΗΣ
4.	ΠΕΤΡΑΝΑ	ΟΙΚΟΠΕΔΟ ΑΡ. 284 Ο.Τ. 20	6.165,00 τ.μ.	ΠΛΑΤΕΙΑ
5.	ΠΕΤΡΑΝΑ	ΟΙΚΟΠΕΔΟ ΑΡ. 288 Ο.Τ. 41	2.650,00 τ.μ.	ΠΛΑΤΕΙΑ
6.	ΠΕΤΡΑΝΑ	ΔΡΟΜΟΙ ΔΙΑΝΟΜΗΣ ΣΥΝ/ΣΜΟΥ	104.603,00 τ.μ.	ΔΡΟΜΟΙ ΔΙΑΝΟΜΗΣ ΣΥΝ/ΣΜΟΥ
7.	ΠΕΤΡΑΝΑ	ΑΓΡΟΤΕΜΑΧΙΟ ΑΡ. 76	6.000,00 τ.μ.	ΣΧΟΛΙΚΟΣ ΑΓΡΟΣ
8.	ΠΕΤΡΑΝΑ	ΑΓΡΟΤΕΜΑΧΙΟ ΑΡ. 486	22.500,00 τ.μ.	ΣΧΟΛΙΚΟΣ ΑΓΡΟΣ
9.	ΠΕΤΡΑΝΑ	ΑΓΡΟΤΕΜΑΧΙΟ ΑΡ. 164	7.124,00 τ.μ.	ΣΧΟΛΙΚΟΣ ΑΓΡΟΣ
10.	ΠΕΤΡΑΝΑ	ΑΓΡΟΤΕΜΑΧΙΟ ΑΡ. 57	5.000,00 τ.μ.	ΣΧΟΛΙΚΟΣ ΑΓΡΟΣ
11.	ΠΕΤΡΑΝΑ	ΑΓΡΟΤΕΜΑΧΙΟ ΑΡ. 449	7.000,00 τ.μ.	ΣΧΟΛΙΚΟΣ ΑΓΡΟΣ

Α' ΦΑΣΗ: ΣΤΡΑΤΗΓΙΚΟΣ ΣΧΕΔΙΑΣΜΟΣ (ΥΦΙΣΤΑΜΕΝΗ ΚΑΤΑΣΤΑΣΗ – ΣΤΡΑΤΗΓΙΚΗ ΔΗΜΟΥ ΚΟΖΑΝΗΣ)

Α/Α	Περιοχή	Περιγραφή Ακινήτου	Έκταση (m ² ή στρ.)	Χρήση -Πρόσδος
12.	ΠΕΤΡΑΝΑ	ΧΕΡΣΟΛΙΒΑΔΟ ΑΡ.1400δ	49.987,00 τ.μ.	ΙΠΠΙΚΟ ΚΕΝΤΡΟ ΚΑΙ ΣΧΟΛΗ ΙΠΠΑΣΙΑΣ
13.	ΠΕΤΡΑΝΑ	ΑΓΡΟΤΕΜΑΧΙΟ ΑΡ. 1319	3.125,00 τ.μ.	ΔΡΟΜΟΙ ΔΙΑΝΟΜΗΣ
14.	ΠΕΤΡΑΝΑ	ΡΕΥΜΑΤΑ ΑΓΡΟΚΤΗΜΑ	428.937,00 τ.μ.	ΡΕΥΜΑΤΑ ΑΓΡΟΚΤΗΜΑ
15.	ΠΕΤΡΑΝΑ	ΔΡΟΜΟΙ ΔΙΑΝΟΜΗΣ ΑΓΡΟΚΤΗΜΑ	56.500,00 τ.μ.	ΔΡΟΜΟΙ ΔΙΑΝΟΜΗΣ- ΑΓΡΟΚΤΗΜΑ
16.	ΠΕΤΡΑΝΑ	ΑΓΡΟΤΕΜΑΧΙΟ ΑΡ.180	4.000,00 τ.μ.	ΝΕΚΡΟΤΑΦΕΙΟ

Πίνακας 98: Στοιχεία Δημοτικών και Κοινοτικών Καταστημάτων Δ.Ε. Κοζάνης

Α/Α	Δημοτικό Διαμέρισμα	Αριθμός Ορόφων	Επιφάνεια (τ.μ)	Έτος Κατασκευής	Ιδ. Καθεστώς
1.	ΞΗΡΟΛΙΜΝΗ	1	159,00	1960	ΚΟΙΝ. ΚΑΤΑΣΤΗΜΑ
2.	ΞΗΡΟΛΙΜΝΗ	1	255,50	1928	ΠΑΛΙΟ ΣΧΟΛΕΙΟ
3.	ΞΗΡΟΛΙΜΝΗ	2	1.506,00	1987	ΔΗΜΟΤΙΚΟ ΣΧΟΛΕΙΟ ΚΑΙ ΓΥΜΝΑΣΙΟ
4.	ΞΗΡΟΛΙΜΝΗ	1	100,82	1997	ΝΗΠΙΑΓΩΓΕΙΟ
5.	ΞΗΡΟΛΙΜΝΗ	1	100,82	1997	ΠΡΟΣΘΗΚΗ 2 ΑΙΘΟΥΣΩΝ
6.	ΠΡΩΤΟΧΩΡΙ	2	300,77	1990	ΚΟΙΝΟΤΙΚΟ ΚΑΤΑΣΤΗΜΑ (ΑΠΟ ΤΑ 300,77 τμ. ΤΑ 37,35 τμ. ΕΙΝΑΙ ΥΠΟΓΕΙΟ)
7.	ΠΡΩΤΟΧΩΡΙ	2	401,40	1938	ΔΗΜΟΤΙΚΟ ΣΧΟΛΕΙΟ
8.	ΛΕΥΚΟΠΗΓΗ	2	899,64	1998	ΚΟΙΝ. ΚΑΤΑΣΤΗΜΑ (ΑΠΟ ΤΑ 899,64 τμ. ΤΑ 181,87 τμ. ΕΙΝΑΙ ΥΠΟΓΕΙΟ)
9.	ΛΕΥΚΟΠΗΓΗ	1	162,00	1996	ΝΗΠΙΑΓΩΓΕΙΟ
10.	ΛΕΥΚΟΠΗΓΗ	2	1.194,64	1997	ΔΗΜΟΤΙΚΟ ΣΧΟΛΕΙΟ
11.	ΛΕΥΚΟΠΗΓΗ	2	1140,34	1985	ΓΥΜΝΑΣΙΟ
12.	ΛΕΥΚΟΠΗΓΗ	2	716,35	2002	ΑΙΘΟΥΣΑ ΠΟΛΛΑΠΛΩΝ ΧΡΗΣΕΩΝ ΔΗΜΟΤΙΚΟΥ & ΓΥΜΝΑΣΙΟΥ
13.	ΠΕΤΡΑΝΑ(υπάρχει υπόγειο εμβαδού 107,64 τ.μ. μέσα στο Συνολική Επιφάνεια)	2	561,92	1996	ΚΟΙΝΟΤΙΚΟ ΚΑΤΑΣΤΗΜΑ
14.	ΠΕΤΡΑΝΑ	2	116,28	1980	ΔΗΜΟΤΙΚΟ ΣΧΟΛΕΙΟ
15.	ΠΕΤΡΑΝΑ	2	309,24	1997	ΠΡΟΣΘΗΚΗ ΣΤΟ ΣΧΟΛΕΙΟ

Α΄ ΦΑΣΗ: ΣΤΡΑΤΗΓΙΚΟΣ ΣΧΕΔΙΑΣΜΟΣ (ΥΦΙΣΤΑΜΕΝΗ ΚΑΤΑΣΤΑΣΗ – ΣΤΡΑΤΗΓΙΚΗ ΔΗΜΟΥ ΚΟΖΑΝΗΣ)

Α/Α	Δημοτικό Διαμέρισμα	Αριθμός Ορόφων	Επιφάνεια (τ.μ)	Έτος Κατασκευής	Ιδ. Καθεστώς
16.	ΠΕΤΡΑΝΑ	1	99,00	1978	ΝΗΠΙΑΓΩΓΕΙΟ
17.	ΠΕΤΡΑΝΑ	1	46,00	2003	ΠΡΟΣΘΗΚΗ ΣΤΟ ΝΗΠΙΑΓΩΓΕΙΟ (Τα 6,00 τ.μ. είναι βοηθητικός χώρος)
18.	ΠΕΤΡΑΝΑ	1	377,3	2005	ΣΤΑΒΛΙΚΕΣ ΕΓΚ/ΣΕΙΣ
19.	ΠΕΤΡΑΝΑ	1	89,92	2005	ΑΝΑΨΥΚΤΗΡΙΟ
20.	ΒΑΤΕΡΟ	1	269,63	1996	ΚΟΙΝΟΤΙΚΟ ΚΑΤΑΣΤΗΜΑ
21.	ΒΑΤΕΡΟ	1	472,81	1996	ΣΧΟΛΕΙΟ
22.	ΒΑΤΕΡΟ	1	192,79	1935	ΠΑΛΙΟ ΣΧΟΛΕΙΟ
23.	ΑΡΓΙΛΟΣ	1	155,63	1950	ΣΧΟΛΕΙΟ (Από τα 155,63 τ.μ. τα 27,51 τ.μ. είναι υπόγειο)
24.	ΑΡΓΙΛΟΣ	1	60,00	1950	ΚΟΙΝΟΤΙΚΟ ΚΑΤΑΣΤΗΜΑ
25.	ΧΑΡΑΥΓΗ	1	291,00	1985	ΚΟΙΝΟΤΙΚΟ ΚΑΤΑΣΤΗΜΑ (Από τα 291,00 τμ τα 45 τμ. είναι υπόγειο)
26.	ΧΑΡΑΥΓΗ	2	1.188,24	1990	ΣΧΟΛΕΙΟ
27.	ΧΑΡΑΥΓΗ	1	65,75	1985	ΑΠΟΔΥΤΗΡΙΑ ΓΗΠΕΔΟΥ
28.	ΟΙΝΟΗ	1	362,93	1935	ΣΧΟΛΕΙΟ υπόγειο 168,22 τ.μ. βοηθ. χώροι (5,80 + 20,69 = 26,49 τ.μ.)
29.	ΚΑΛΑΜΙΑ	1	238,14	1950	ΣΧΟΛΕΙΟ (Από τα 238,13 τ.μ. τα (7,65 + 45,36 = 53,01 τ.μ.) είναι βοηθ. χώροι
30.	ΚΑΛΑΜΙΑ	2	187,54	1978	ΚΟΙΝ. ΚΑΤΑ-ΣΤΗΜΑ
31.	ΑΛΩΝΑΚΙΑ	1	149,76	1978	ΚΟΙΝ. ΚΑΤΑ-ΣΤΗΜΑ
32.	ΑΛΩΝΑΚΙΑ	1	860,13	1973	ΠΟΛΙΤΙΣΤ. ΣΥΛΛΟΓΟΣ
33.	ΑΛΩΝΑΚΙΑ	1	164,56	1939	ΔΗΜΟΤΙΚΟ ΣΧΟΛΕΙΟ
34.	ΑΛΩΝΑΚΙΑ	1	71,40	1959	ΝΗΠΙΑΓΩΓΕΙΟ
35.	ΛΕΥΚΟΒΡΥΣΗ	2	1.150,92	1996	ΣΧΟΛΕΙΟ
36.	ΛΕΥΚΟΒΡΥΣΗ	1	179,765	1977	ΚΟΙΝΟΤΙΚΟ ΚΑΤΑΣΤΗΜΑ
37.	ΛΕΥΚΟΒΡΥΣΗ	1	31,28	1981	ΑΝΑΨΥΚΤΗΡΙΟ
38.	ΛΕΥΚΟΒΡΥΣΗ	2	6.948,52	2002	ΓΥΜΝΑΣΤΗΡΙΟ
39.	ΑΝΘΟΤΟΠΟΣ	1	74,60	1970	ΚΟΙΝΟΤΙΚΟ ΚΑΤΑΣΤΗΜΑ
40.	ΑΝΘΟΤΟΠΟΣ	1	84,00	1930	ΣΧΟΛΕΙΟ
41.	ΑΝΘΟΤΟΠΟΣ	1	43,00	1930	ΕΡΓΑΣΤΗΡΙΟ ΣΧΟΛΕΙΟΥ

Α' ΦΑΣΗ: ΣΤΡΑΤΗΓΙΚΟΣ ΣΧΕΔΙΑΣΜΟΣ (ΥΦΙΣΤΑΜΕΝΗ ΚΑΤΑΣΤΑΣΗ – ΣΤΡΑΤΗΓΙΚΗ ΔΗΜΟΥ ΚΟΖΑΝΗΣ)

Α/Α	Δημοτικό Διαμέρισμα	Αριθμός Ορόφων	Επιφάνεια (τ.μ)	Έτος Κατασκευής	Ιδ. Καθεστώς
42.	ΑΝΘΟΤΟΠΟΣ	1	28,00	1970	ΒΟΗΘ. ΧΩΡΟΙ ΣΧΟΛΕΙΟΥ
43.	ΚΗΠΑΡΙ-ΑΝΘΟΤΟΠΟΥ	1	104,50	1945	ΣΧΟΛΕΙΟ 90,00 τ.μ. & ΒΟΗΘΗΤΙΚΟΣ ΧΩΡΟΣ 14,50 τ.μ.
44.	ΑΝΘΟΤΟΠΟΣ	1	32,00	1993	ΑΠΟΔΥΤΗΡΙΑ ΓΗΠΕΔΟΥ
45.	ΚΑΡΥΔΙΤΣΑ	2	786,04	1987	ΔΗΜΟΤΙΚΟ ΣΧΟΛΕΙΟ. Από τα 786,04 τ.μ. τα 100,96 τ.μ. είναι υπόγειο
46.	ΚΑΡΥΔΙΤΣΑ	1	182,54	1998	ΝΗΠΙΑΓΩΓΕΙΟ
47.	ΚΑΡΥΔΙΤΣΑ	2	574,22	1994	ΚΟΙΝΟΤΙΚΟ ΚΑΤΑΣΤΗΜΑ
48.	ΚΑΡΥΔΙΤΣΑ	1	35,89	1960	ΞΕΝΩΝΑΣ ΣΤΟ ΕΞΩΚΛΗΣΙ
49.	ΚΑΡΥΔΙΤΣΑ	1	92,07	2006	ΞΕΝΩΝΑΣ ΣΤΟ ΕΞΩΚΛΗΣΙ
50.	ΦΤΕΛΙΑ	1	88,36	1950	ΣΧΟΛΕΙΟ
51.	ΦΤΕΛΙΑ	1	100,41	1950	ΚΟΙΝΟΤΙΚΟ ΚΑΤΑΣΤΗΜΑ
52.	ΚΟΙΛΑ	2	1.294,00	1980	ΣΧΟΛΕΙΟ ΔΗΜΟΤΙΚΟ
53.	ΚΟΙΛΑ	1	398,19	2005	ΝΗΠΙΑΓΩΓΕΙΟ
54.	ΚΟΙΛΑ	2	251,16	1967	ΚΟΙΝΟΤΙΚΟ ΚΑΤΑΣΤΗΜΑ
55.	ΜΕΛΙΣΣΙΑ-ΚΟΙΛΩΝ	1	100,00	1970	ΣΧΟΛΕΙΟ
56.	ΣΚΗΤΗ	1	187,3	1958	ΔΗΜΟΤΙΚΟ ΣΧΟΛΕΙΟ
57.	ΣΚΗΤΗ	1	148,2	1968	ΝΗΠΙΑΓΩΓΕΙΟ
58.	ΣΚΗΤΗ	1	69,00		ΑΠΟΔΥΤΗΡΙΑ ΓΗΠΕΔΟΥ
59.	ΣΚΗΤΗ	1	157,68	1996	ΚΟΙΝΟΤΙΚΟ ΚΑΤΑΣΤΗΜΑ (Από τα 157,68 τ.μ. τα 80,46 τ.μ. είναι υπόγειο)
60.	ΚΟΚΚΙΝΑΡΑΣ-ΣΚΗΤΗΣ	1	90,00	1940	ΣΧΟΛΕΙΟ (ΗΜΙΤΕΛΗ)
61.	ΝΕΑ ΝΙΚΟΠΟΛΗ	1	119,20	1985	ΚΟΙΝΟΤΙΚΟ ΚΑΤΑΣΤΗΜΑ
62.	ΝΕΑ ΝΙΚΟΠΟΛΗ	2	954,65	2003	ΣΧΟΛΕΙΟ (Από τα 954,65 τ.μ. τα 107,96 είναι υπόγειο)
63.	ΛΥΓΕΡΗ	1	150,80	1960	ΚΟΙΝΟΤΙΚΟ ΚΑΤΑΣΤΗΜΑ
64.	ΛΥΓΕΡΗ	1	150,11	1952	ΣΧΟΛΕΙΟ
65.	ΜΕΤΑΜΟΡΦΩΣΗ	2	211,52	1983	ΚΟΙΝΟΤΙΚΟ ΚΑΤΑΣΤΗΜΑ
66.	ΜΕΤΑΜΟΡΦΩΣΗ	2	449,00	1979	ΣΧΟΛΕΙΟ
67.	ΜΕΤΑΜΟΡΦΩΣΗ	1	110,40	1970	ΠΑΛΙΟ ΣΧΟΛΕΙΟ